PARTICOLARE 1 - PIANTA SCAVO DI FONDAZIONE RAL01

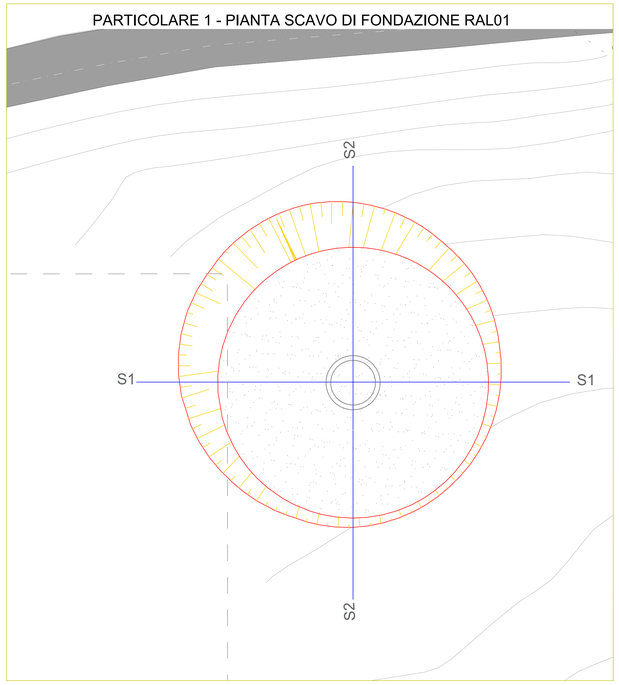

PLANIMETRIA PIAZZOLA E STRADA RAL01 - FASE DI CANTIERE - Scala 1:500

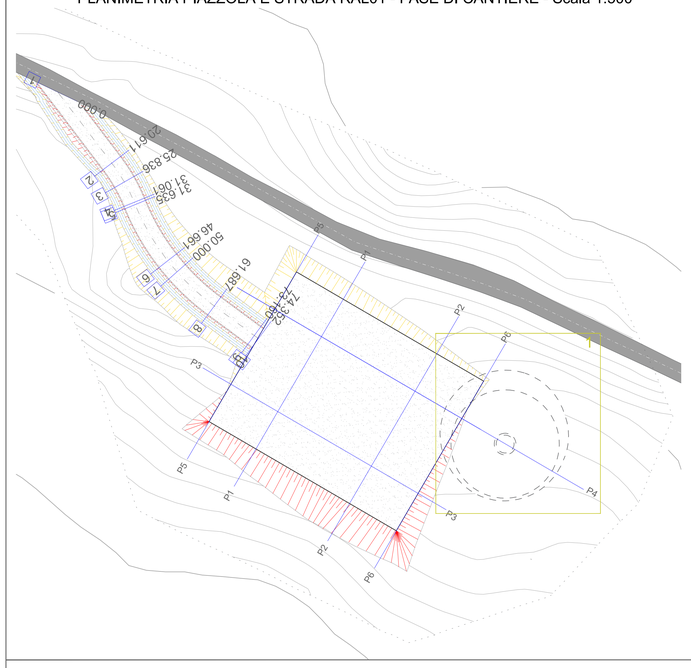

PLANIMETRIA PIAZZOLA E STRADA RAL01 - FASE DI ESERCIZIO - Scala 1:500

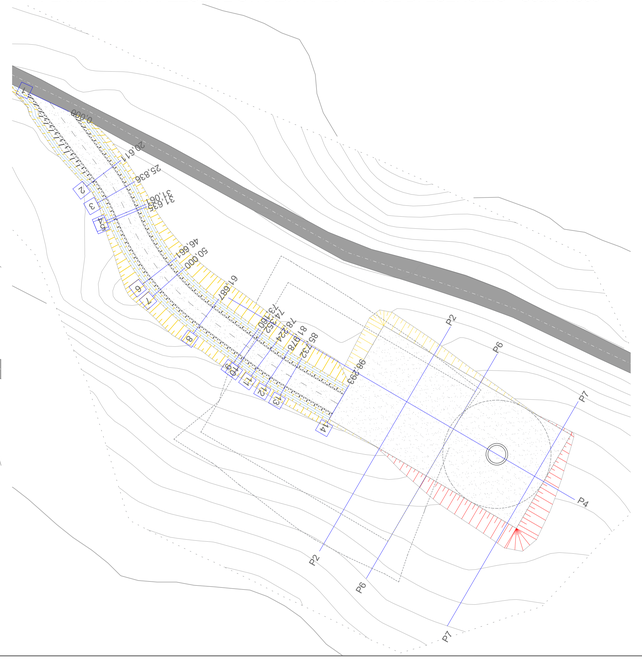

PROFILO LONGITUDINALE STRADA

LIVELLETTE	
DIFF. DI QUOTA DISTANZA PENDENZA	h = 0,200 L = 68,840 i = -7,554%
	h = 0,000 L = 28,400 i = 0,000%

R	200,000
T	7,544
Fr	0,142
Pr	68,840
Qt	909,360

SCALA QUOTE 1:200
SCALA DISTANZE 1:500

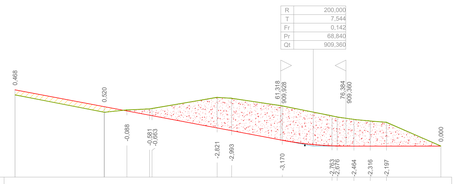

NUMERO SEZIONI	1	2	3	4	6	7	8	9	11	12	13	14
DISTANZE PARZIALI	20,611	5,225	5,225	15,026	3,338	11,687	11,473	3,872	3,754	3,754	12,561	
DISTANZE PROGRESSIVE	0,000	20,611	25,836	41,861	56,891	68,580	80,053	83,925	87,679	91,433	104,994	117,555
QUOTE TERRENO	910,663	912,464	912,697	912,828	913,857	913,777	913,570	913,149	912,948	912,804	912,587	912,350
QUOTE PROGETTO	910,300	910,300	910,300	910,300	911,009	910,763	909,901	909,399	909,370	909,300	909,300	909,300
DIFFERENZA DI QUOTA	0,487	-1,519	-2,088	-2,528	-2,621	-2,994	-3,169	-2,783	-2,676	-2,494	-2,316	-2,197
ETTOMETRICHE	0	1	2	3	4	5	6	7	8	9	10	11
ANDAMENTO PLANIMETRICO	L= 20,611	Sv= 10,450 a=16,6319 R= 40,000 L= 5,574	1	2 Sv= 30,052 a=34,7646 R= 55,000		L= 12,665	L= 3,872	3 Sv= 7,508 a=6,6284 R= 70,000		L= 12,561		

LEGENDA PLANIMETRIE E PROFILI

PLANIMETRIA | SEZIONE

- SCAVO
- RINTERRO
- PROFILO TERRENO
- PROFILO PROGETTO
- SEZIONI STRADA, PIAZZOLA E FONDAZIONE

SEZIONI TRASVERSALI SCAVO DI FONDAZIONE RAL01 - SCALA 1:200

SEZIONE N. : S1
DIST.PROG. : 0,000

SCAVI E BONIFICHE	
STERRO	53,121 mq

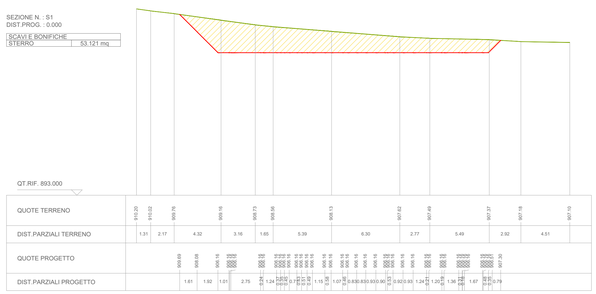

SEZIONE N. : S2
DIST.PROG. : 0,000

SCAVI E BONIFICHE	
STERRO	55,662 mq

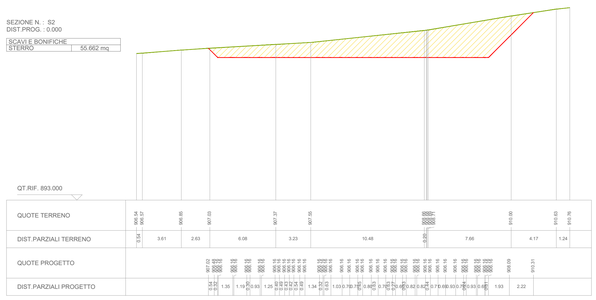

LEGENDA SCAVO DI FONDAZIONE

PLANIMETRIA | SEZIONE

- SCAVO
- RINTERRO
- PROFILO TERRENO
- PROFILO DI SCAVO

SEZIONI PIAZZOLA IN FASE DI CANTIERE - SCALA 1:500

SEZIONE N. : P1
DIST.PROG. : 0,000

SCAVI E BONIFICHE	
STERRO	160,514 mq
RILEVATI	
RILEVATO	64,077 mq

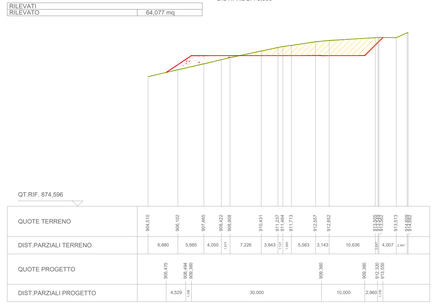

SEZIONE N. : P2
DIST.PROG. : 0,000

SCAVI E BONIFICHE	
STERRO	62,660 mq
RILEVATI	
RILEVATO	133,968 mq

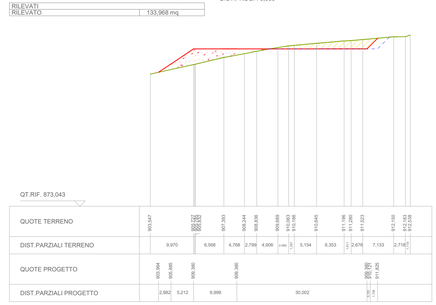

SEZIONE N. : P3
DIST.PROG. : 0,000

SCAVI E BONIFICHE	
STERRO	2,828 mq
RILEVATI	
RILEVATO	142,386 mq

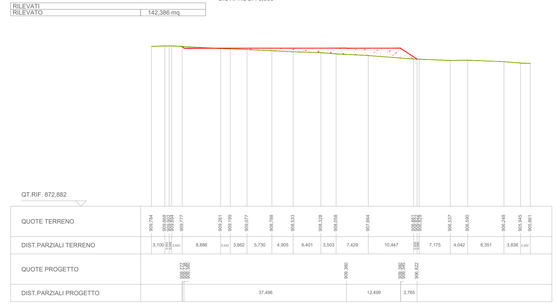

SEZIONE N. : P4
DIST.PROG. : 0,000

SCAVI E BONIFICHE	
STERRO	248,994 mq
RILEVATI	
RILEVATO	1,068 mq

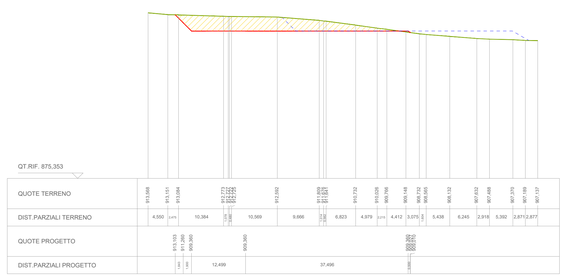

SEZIONE N. : P5
DIST.PROG. : 0,000

SCAVI E BONIFICHE	
STERRO	187,158 mq
RILEVATI	
RILEVATO	38,910 mq

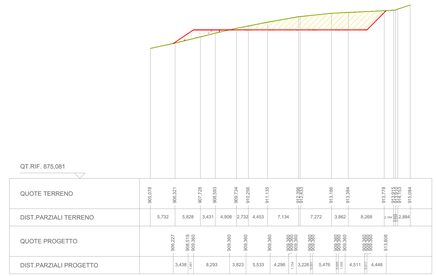

SEZIONE N. : P6
DIST.PROG. : 0,000

SCAVI E BONIFICHE	
STERRO	0,924 mq
RILEVATI	
RILEVATO	202,941 mq

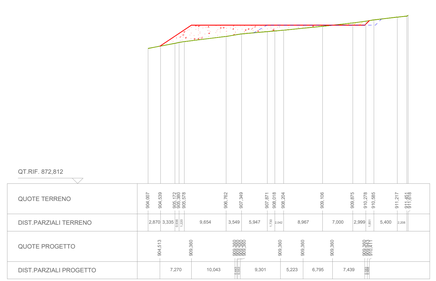

SEZIONE N. : P7
DIST.PROG. : 0,000

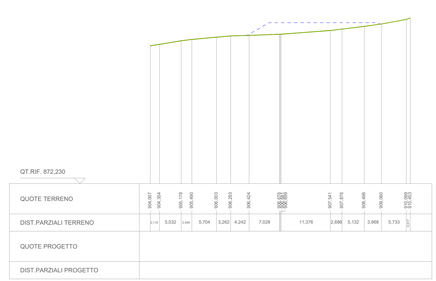

LEGENDA SEZIONI PIAZZOLE

- SCAVO
- RINTERRO
- PROFILO TERRENO
- PROFILO DI PROGETTO
- TRACCIA PIAZZOLA FASE DI ESERCIZIO

Regione:	Sicilia
Provincia:	Palermo
Comune:	Alia, Sclafani Bagni, Valledolmo
Localita':	Serra Tignino - Serra Cavero

Rifacimento dell'esistente impianto eolico di "Alia Sclafani"
Progetto Definitivo

Titolo:
Planimetria, profilo e sezioni della piazzola, strada e fondazione RAL08

CODICE ELABORATO GRAFICO

IT / EOL / E-REAL / PDF / C / PS / 063 - a

Visti / Timbri:

Note:

REVISIONI

Data	Rev.	Descrizione revisioni	Elaborato:	Controllato:	Approvato:
Gennaio 2024	a	EMISSIONE	P. MONTEMURRO	P. MONTEMURRO	G. GRAVELA

ASJA AMBIENTE ITALIA S.p.A.
Sede legale:
10121 - Torino (To) Corso Vittorio Emanuele, 24
Sede operativa:
10098 – Rivoli (To) Via Ivrea, 70
T +39 011 95 79 211
PEC: asja.tecnico@hyperpec.it
www.asja.energy

GLOREN S.r.l.
1 - 75100 - Matera (MT) Via F. Parri, 40
T +39 0835 19 75 109
E info@gloren.it

Scala: VARIE Formato UNI A0

Questo documento è di proprietà della ASJA AMBIENTE ITALIA S.p.A. e non può essere riprodotto o trasmesso a terzi senza autorizzazione

SEZIONI TRASVERSALI STRADA - FASE DI CANTIERE E DI ESERCIZIO - SCALA 1:200

SCAVI E BONIFICHE	
STERRO	14,902 mq
FOSSO	13,182 mq
RILEVATI	
RILEVATO	0,458 mq
SOVRASTRUTTURA STRADALE	
CASSONETTO	23,596 m

SEZIONE N. : 1
QT. PROGETTO : 914,560
DIST.PROG. : 0,000
DIST.SUCC. : 20,611

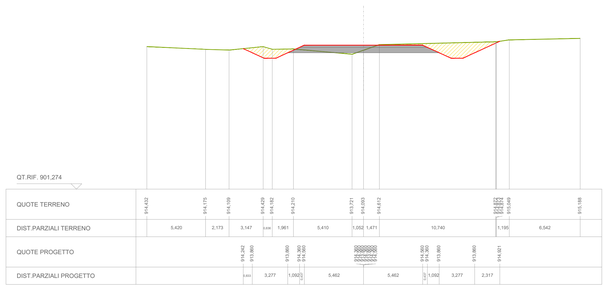

SCAVI E BONIFICHE	
STERRO	4,096 mq
FOSSO	4,189 mq
RILEVATI	
RILEVATO	0,492 mq
SOVRASTRUTTURA STRADALE	
CASSONETTO	10,800 m

SEZIONE N. : 2
QT. PROGETTO : 913,003
DIST.PROG. : 20,611
DIST.PREC. : 20,611
DIST.SUCC. : 5,225

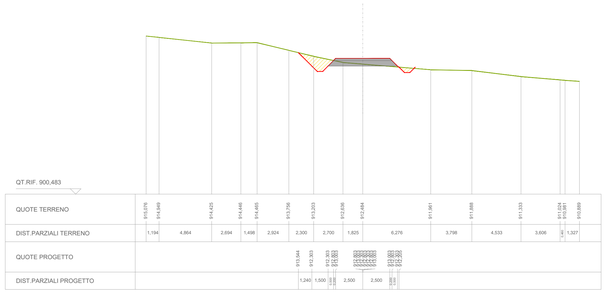

SCAVI E BONIFICHE	
STERRO	11,540 mq
FOSSO	8,596 mq
SOVRASTRUTTURA STRADALE	
CASSONETTO	10,800 m

SEZIONE N. : 3
QT. PROGETTO : 912,609
DIST.PROG. : 25,836
DIST.PREC. : 5,225
DIST.SUCC. : 5,225

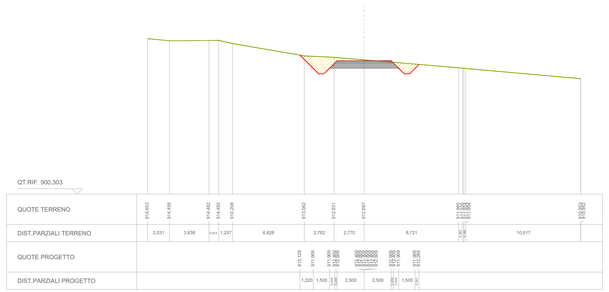

SCAVI E BONIFICHE	
STERRO	19,748 mq
FOSSO	9,604 mq
SOVRASTRUTTURA STRADALE	
CASSONETTO	10,800 m

SEZIONE N. : 4
QT. PROGETTO : 912,214
DIST.PROG. : 31,061
DIST.PREC. : 5,225
DIST.SUCC. : 0,574

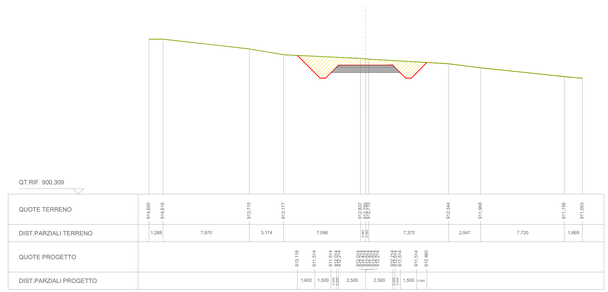

SCAVI E BONIFICHE	
STERRO	20,942 mq
FOSSO	10,052 mq
SOVRASTRUTTURA STRADALE	
CASSONETTO	10,800 m

SEZIONE N. : 5
QT. PROGETTO : 912,171
DIST.PROG. : 31,635
DIST.PREC. : 0,574
DIST.SUCC. : 10,026

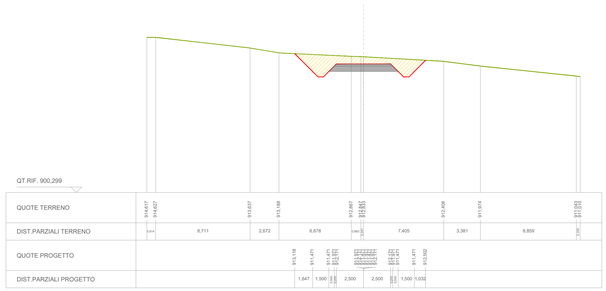

SCAVI E BONIFICHE	
STERRO	72,878 mq
FOSSO	23,292 mq
SOVRASTRUTTURA STRADALE	
CASSONETTO	10,800 m

SEZIONE N. : 6
QT. PROGETTO : 911,036
DIST.PROG. : 46,861
DIST.PREC. : 10,026
DIST.SUCC. : 3,339

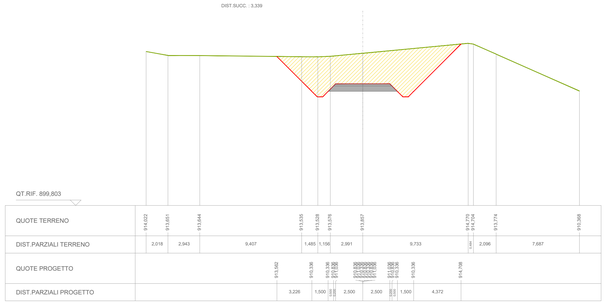

SCAVI E BONIFICHE	
STERRO	76,358 mq
FOSSO	24,720 mq
SOVRASTRUTTURA STRADALE	
CASSONETTO	10,800 m

SEZIONE N. : 7
QT. PROGETTO : 910,783
DIST.PROG. : 50,000
DIST.PREC. : 3,339
DIST.SUCC. : 11,687

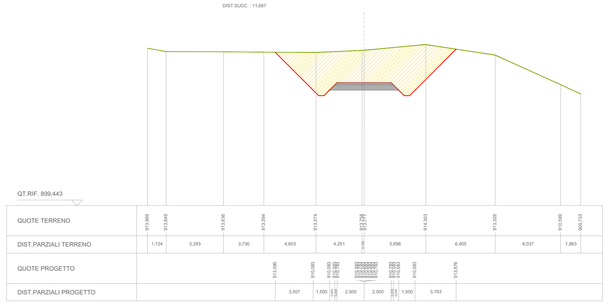

SCAVI E BONIFICHE	
STERRO	80,314 mq
FOSSO	25,438 mq
SOVRASTRUTTURA STRADALE	
CASSONETTO	10,800 m

SEZIONE N. : 8
QT. PROGETTO : 909,901
DIST.PROG. : 61,687
DIST.PREC. : 11,687
DIST.SUCC. : 11,473

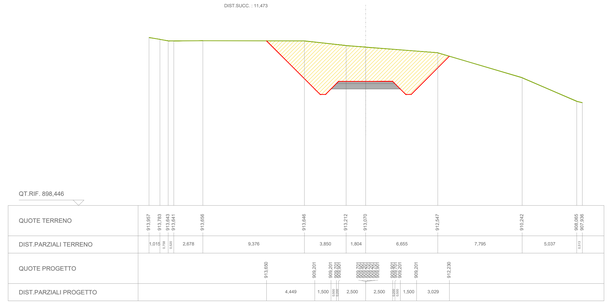

SCAVI E BONIFICHE	
STERRO	68,094 mq
FOSSO	22,246 mq
SOVRASTRUTTURA STRADALE	
CASSONETTO	10,800 m

SEZIONE N. : 9
QT. PROGETTO : 909,386
DIST.PROG. : 73,160
DIST.PREC. : 11,473
DIST.SUCC. : 1,192

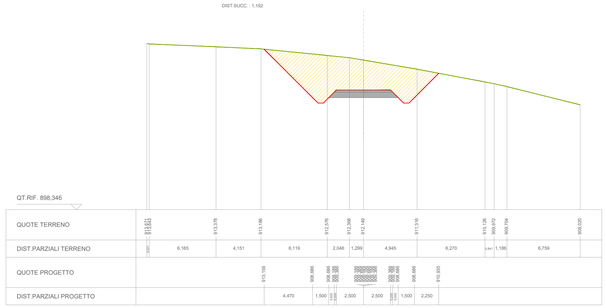

SCAVI E BONIFICHE	
STERRO	66,494 mq
FOSSO	21,888 mq
SOVRASTRUTTURA STRADALE	
CASSONETTO	10,800 m

SEZIONE N. : 10
QT. PROGETTO : 909,370
DIST.PROG. : 74,352
DIST.PREC. : 1,192
DIST.SUCC. : 3,872

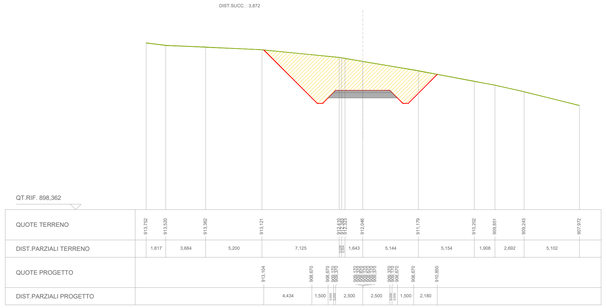

SEZIONI TRASVERSALI STRADA - FASE DI ESERCIZIO - SCALA 1:200

SCAVI E BONIFICHE	
STERRO	60,992 mq
FOSSO	20,402 mq
SOVRASTRUTTURA STRADALE	
CASSONETTO	10,800 m

SEZIONE N. : 11
QT. PROGETTO : 909,360
DIST.PROG. : 78,224
DIST.PREC. : 3,872
DIST.SUCC. : 3,754

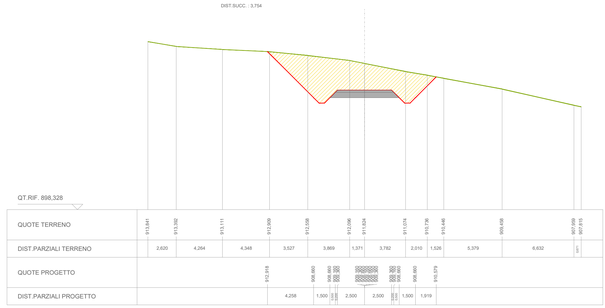

LEGENDA

- PROFILO TERRENO
- PROFILO PROGETTO
- CASSONETTO
- SCAVO
- RINTERRO

SCAVI E BONIFICHE	
STERRO	36,792 mq
FOSSO	19,344 mq
SOVRASTRUTTURA STRADALE	
CASSONETTO	10,800 m

SEZIONE N. : 12
QT. PROGETTO : 909,360
DIST.PROG. : 81,978
DIST.PREC. : 3,754
DIST.SUCC. : 3,754

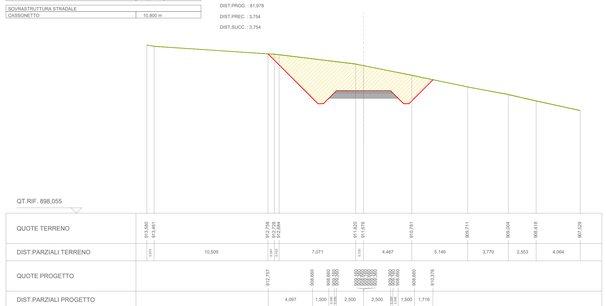

SCAVI E BONIFICHE	
STERRO	53,918 mq
FOSSO	18,508 mq
SOVRASTRUTTURA STRADALE	
CASSONETTO	10,800 m

SEZIONE N. : 13
QT. PROGETTO : 909,360
DIST.PROG. : 85,732
DIST.PREC. : 3,754
DIST.SUCC. : 12,561

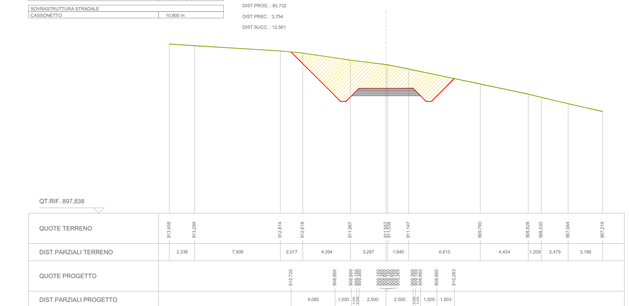

SCAVI E BONIFICHE	
STERRO	11,392 mq
FOSSO	8,640 mq
SOVRASTRUTTURA STRADALE	
CASSONETTO	10,800 m

SEZIONE N. : 14
QT. PROGETTO : 909,360
DIST.PROG. : 98,293
DIST.PREC. : 12,561

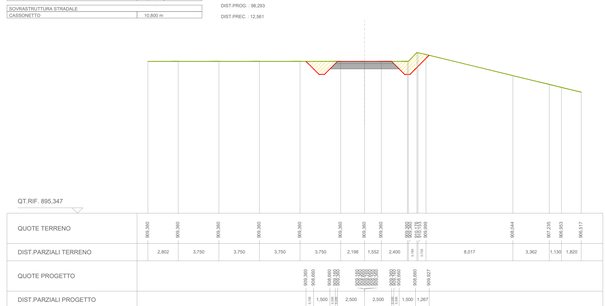

Regione:	Sicilia
Provincia:	Palermo
Comune:	Alia, Sclafani Bagni, Valledolmo
Localita':	Serra Tignino - Serra Cavero

Rifacimento dell'esistente impianto eolico di "Alia Sclafani"
Progetto Definitivo

Titolo:
Planimetria, profilo e sezioni della piazzola, strada e fondazione RAL08

CODICE ELABORATO GRAFICO

IT / EOL / E-REAL / PDF / C / PS / 063 - a

Visti / Timbri:

Note:

REVISIONI

Data	Rev.	Descrizione revisioni	Elaborato:	Controllato:	Approvato:
Gennaio 2024	a	EMISSIONE	P. MONTEMURRO	P. MONTEMURRO	G. GRAVELA

ASJA AMBIENTE ITALIA S.p.A.
Sede legale:
10121 - Torino (To) Corso Vittuagliu, 24
Sede operativa:
10098 - Rivoli (To) Via Ivrea, 70
T +39 011 95 79 211
PEC: asja.tecnico@mypec.it
www.asja.energy

GLOREN s.r.l.
I - 75100 - Matera (MT) Via F. Parri, 40
T +39 0835 19 75 109
E info@gloren.it

Foglio n° 2 di 2 Scala: 1:200 Formato UNI A0