

PROVINCIA DI CALTANISSETTA

Elenco dei centri e Nuclei Storici nell'areale indagato con indicazione dell'interferenza visuale potenziale e della distanza minima dal progetto

Nome	Comune	n° WTG Ante operam	Grado Vis. Ante operam	n° WTG Post operam	Grado Vis. Post operam	Dist. km
Vallelunga Pratameno	Vallelunga Pratameno	0	Nullo	0	Nullo	8,35

Elenco dei Siti archeologici censiti nell'areale indagato con indicazione dell'interferenza visuale potenziale e della distanza minima dal progetto

Id.	Località	Descrizione	n° WTG Ante operam	Grado Vis. Ante operam	n° WTG Post operam	Grado Vis. Post operam	Dist. km
-	-	-	-	-	-	-	-

Elenco dei Beni Isolati non vincolati nell'areale indagato con indicazione dell'interferenza visuale potenziale e della distanza minima dal progetto

Id.	denominazione	tipo	classe	comune	n° WTG Ante opram	Grado Vis. Ante operam	n° WTG Post opram	Grado Vis. Post operam	Dist. km
1	Masseria Magazzinazzo	Masseria rurale	D1	Vallelunga	0	Nullo	0	Nullo	3,14
2		abbeveratoio	D5	Vallelunga	0	Nullo	1	Molto basso	3,55
3	Scialucchetta	abbeveratoio	D5	Vallelunga	5	Molto basso	4	Molto basso	3,86
5		abbeveratoio	D5	Vallelunga	0	Nullo	0	Nullo	4,76
6		abbeveratoio	D5	Vallelunga	0	Nullo	0	Nullo	7,28
7	Masseria Garcia	Masseria rurale	D1	Vallelunga	7	Nullo	1	Nullo	7,48
400	Cappella Calvario	Via Crucis	B2	Vallelunga	0	Nullo	0	Nullo	7,95
9	Cimitero di Vallelunga	Cimitero civico	B3	Vallelunga	0	Nullo	4	Molto basso	8,52
416	Cappella Croce	Cappella rurale	B2	Vallelunga	11	Nullo	8	Molto basso	8,76
627	Fattoria Destra	Fattoria rurale	D1	Villalba	0	Nullo	0	Nullo	9,92

PROVINCIA DI CALTANISSETTA

Elenco dei centri e Nuclei Storici nell'areale indagato con indicazione dell'interferenza visuale potenziale e della distanza minima dal progetto

Nome	Comune	n° WTG Ante operam	Grado Vis. Ante operam	n° WTG Post operam	Grado Vis. Post operam	Dist. km
-	-	-	-	-	-	-

Elenco dei Siti archeologici censiti nell'areale indagato con indicazione dell'interferenza visuale potenziale e della distanza minima dal progetto

Id.	Località	Descrizione	n° WTG Ante operam	Grado Vis. Ante operam	n° WTG Post operam	Grado Vis. Post operam	Dist. km
-	-	-	-	-	-	-	-

Elenco dei Beni Isolati non vincolati nell'areale indagato con indicazione dell'interferenza visuale potenziale e della distanza minima dal progetto

Id.	denominazione	tipo	classe	comune	n° WTG Ante opram	Grado Vis. Ante operam	n° WTG Post opram	Grado Vis. Post operam	Dist. km
689	Montoni Nuovo	Fattoria	D1	Cammarata	0	Nullo	0	Nullo	8,33
707	Casa Rurale	Casa	D1	Cammarata	0	Nullo	0	Nullo	9,30
863	Abbeveratoio	Abbeveratoio	D5	Cammarata	9	Nullo	6	Molto basso	9,47
497	Zoffi	Abbeveratoio	D5	Cammarata	11	Nullo	5	Molto basso	9,68
379	Montoni Vecchio	Fattoria	D1	Cammarata	23	Nullo	11	Molto basso	9,83
498		Abbeveratoio	D5	Cammarata	0	Nullo	0	Nullo	10,03
499	Abbeveratoio	Abbeveratoio	D5	Cammarata	23	Nullo	11	Molto basso	10,11
351	Abbeveratoio	Abbeveratoio	D5	Cammarata	0	Nullo	0	Nullo	10,65
1846	Casa Baudo	Casa	D1	Cammarata	20	Nullo	11	Molto basso	10,94

Grafico quali-quantitativo per le Strade Panoramiche censite (PTP CL) col grado di interferenza visuale anche in confronto ante/post operam.

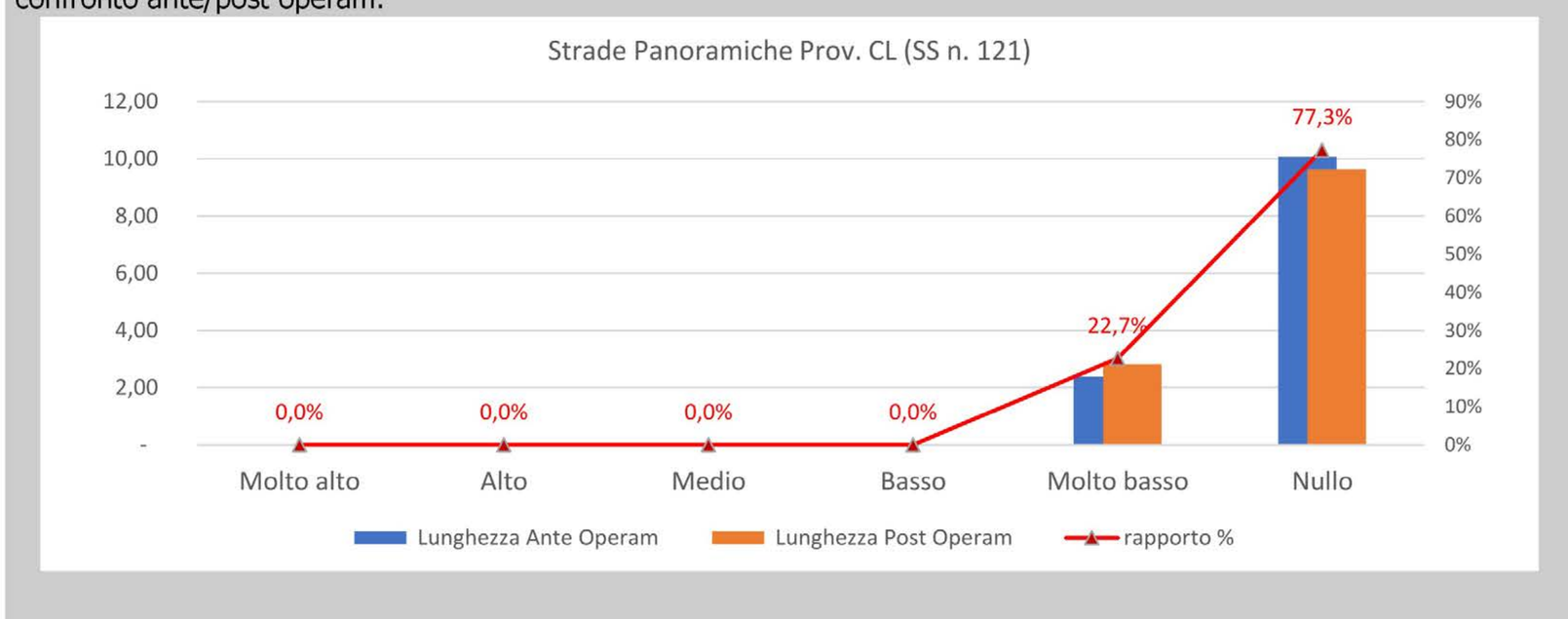

Beni Puntuali Vincolati

Elenco dei Beni architettonici o archeologici vincolati nell'areale indagato con indicazione dell'interferenza visuale potenziale e della distanza minima dal progetto

ID.	denominazione	comune	tipo	n° WTG Ante operam	Grado Vis Ante operam	n° WTG Post operam	Grado Vis Post operam	Dist. km
2553	Grotte della Gurfa	Alia	complesso architettonico	0	Nullo	0	Nullo	1,96
2039	Ex collegio di Maria	Vallelunga	collegio	0	Nullo	2	Molto basso	8,38
2032	Ponte al Km 95 818 linea Palermo-Catania	Vallelunga	ponte	1	Nullo	2	Molto basso	8,58
2542	chiesa del Crocifisso	Montemaggiore Belsito	chiesa	0	Nullo	0	Nullo	9,11
2552	Fabbricati rurali facenti parte della masseria della Chiusa	Caltavuturo		0	Nullo	0	Nullo	10,55

Elenco dei Punti Panoramici rilevati (non censiti dai PTP Provinciali) nell'areale indagato con indicazione dell'interferenza visuale potenziale e della distanza minima dal progetto

comune	Nome	n° WTG Ante operam	Grado Vis. Ante operam	n° WTG Post operam	Grado Vis. Post operam	Dist. km
Alia	Belvedere (Alia)	0	Nullo	0	Nullo	3,66
Sclafani Bagni	Belvedere (Sclafani Bagni)	13	Nullo	7	Alto	9,02
Sclafani Bagni	Belvedere (Caltavuturo)	0	Nullo	0	Nullo	10,55

Legenda

Area di progetto
- Distanze multiple (progetto)

Aerogeneratori
- Aerogeneratori in progetto

Cavidotti interrati
- Cavidotto MT
- Stazione elettrica Utente (esistente)
- Stazione RTN 'Alia' (esistente)

Beni Paesaggistici a valenza storico-architettonica e Panoramica

Altri beni o Panoramici
- Siti architettonici di interesse culturale dichiarato
- Punti panoramici rilevati

Provincia di Palermo

Siti archeologici
- Aree complesse di entita' minore: abitati, villaggi
- Insediamenti: necropoli
- Insediamenti: abitazioni in grotta
- Insediamenti: ville e casali
- Insediamenti: frequentazioni
- Manufatti Isolati

Centri e Nuclei Storici
- centri storici
- nuclei storici a funzionalità specifica

Beni isolati (non vincolati)
- A1 - Torri
- B2 - Cappelle, chiese
- B3 - Cimiteri, ossari
- D1 - Aziende, bagli, casali, cortili, fattorie, fondi, casene, masserie, robbe rurali
- D4 - Mulini
- D5 - Abbeveratoi, cisterne, fontane, gebbie, norie o senie, pozzi, vasche

- Aree di interesse archeologico
- Aree a Vincolo Archeologico
- Strade Panoramiche

Provincia di Caltanissetta

Centri storici
- centri storici

Beni Isolati (non vincolati)
- B2 - Cappelle, chiese
- B3 - Cimiteri, ossari
- D1 - Aziende, bagli, casali, cortili, fattorie, fondi, casene, masserie, robbe rurali
- D5 - Abbeveratoi, cisterne, fontane, gebbie, norie o senie, pozzi, vasche
- Strade panoramiche

Provincia di Agrigento

Beni isolati (non vincolati)
- D1 - Aziende, bagli, casali, cortili, fattorie, fondi, casene, masserie, robbe rurali
- D5 - Abbeveratoi, cisterne, fontane, gebbie, norie o senie, pozzi, vasche

Valutazione visività impianto proposto

Carta di intervisibilità territoriale impianto normalizzato alla distanza Stato Futuro
- Molto alto
- Alto
- Medio
- Basso
- Molto basso
- Nullo

PROVINCIA DI PALERMO

Elenco dei centri e Nuclei Storici nell'areale indagato con indicazione dell'interferenza visuale potenziale e della distanza minima dal progetto

Nome	Tipo	n° WTG Ante operam	Grado vis. Ante operam	n° WTG Post operam	Grado vis. Post operam	Dsit. km
Valledolmo	centri storici	0	Nullo	0	Nullo	2,28
Alia	centri storici	0	Nullo	0	Nullo	3,45
Scalo ferr. di Roccapalumba	nuclei storici a funzionalità specifica	0	Nullo	0	Nullo	7,45
Montemaggiore Belsito	centri storici	0	Nullo	0	Nullo	9,02
Roccapalumba	centri storici	0	Nullo	0	Nullo	10,62
Caltavuturo	centri storici	0	Nullo	0	Nullo	10,66
Aliminusa	centri storici	0	Nullo	0	Nullo	10,94

Elenco dei Siti archeologici censiti nell'areale indagato con indicazione dell'interferenza visuale potenziale e della distanza minima dal progetto

Id.	Località	Descrizione	n° WTG Ante operam	Grado Vis. Ante operam	n° WTG Post operam	Grado Vis. Post operam	Dist. km
1407	Grotte della Gulfa	Abitazioni Trogloditiche di eta' bizantina	0	Nullo	0	Nullo	1,94
1305	C.da Barbara'	Segnalazione tomba romana	27	Basso	10	Basso	2,33
1246	Pizzo Sampieri	Abitato greco	0	Nullo	0	Nullo	4,61
1419	Ecclesia	Edificio cultuale bizantino	0	Nullo	0	Nullo	7,21
1307	Almerita	Segnalazione insediamento e tombe romane	0	Nullo	0	Nullo	7,58
1416	Le Rocche	Villaggio medievale su insediamento neolitico	0	Nullo	0	Nullo	7,85
1417	Fontana della Fico	Insediamento greco	0	Nullo	0	Nullo	7,94
1263	C.da Pagliuzza	Fattoria romana	0	Nullo	0	Nullo	9,20

Elenco dei Beni Isolati non vincolati nell'areale indagato con indicazione dell'interferenza visuale potenziale e della distanza minima dal progetto

Id.	denominazi	tipo	classe	comune	n° WTG Ante operam	Grado Vis. Ante operam	n° WTG Post operam	Grado Vis. Post operam	Dist. km
6-192		abbeveratoio	D5	Sclafani Bagni	8	Molto basso	6	Basso	1,19
6-197	Cassaro (il)	fattoria	D1	Sclafani Bagni	8	Molto basso	6	Basso	1,19
6-215	Valledolmo (di)	cimitero	B3	Valledolmo	0	Nullo	0	Nullo	1,74
6-28		abbeveratoio	D5	Alia	0	Nullo	0	Nullo	1,96
6-193		abbeveratoio	D5	Sclafani Bagni	6	Molto basso	5	Basso	2,14
6-29		abbeveratoio	D5	Alia	0	Nullo	1	Molto basso	2,79
6-31	Porcheria (la)	fattoria	D1	Alia	0	Nullo	0	Nullo	2,88
6-30	Alia (di)	cimitero	B3	Alia	0	Nullo	0	Nullo	3,06
6-27	Bevaio del Bosco	abbeveratoio	D5	Alia	0	Nullo	0	Nullo	3,33
6-194		abbeveratoio	D5	Sclafani Bagni	11	Molto basso	6	Basso	3,71
6-198	Fontana Murata	fattoria	D1	Sclafani Bagni	11	Molto basso	6	Basso	4,31
6-190		abbeveratoio	D5	Sclafani Bagni	0	Nullo	0	Nullo	4,56
6-204	Regaleali	masseria	D1	Sclafani Bagni	0	Nullo	1	Molto basso	4,59
6-216	Mandranuova	mulino	D4	Valledolmo	0	Nullo	0	Nullo	4,89
6-209	Landro	mulino	D4	Sclafani Bagni	0	Nullo	0	Nullo	5,19
6-181	Acquagrande	abbeveratoio	D5	Sclafani Bagni	0	Nullo	0	Nullo	5,23
6-75		abbeveratoio	D5	Castronuovo di Sicilia	18	Molto basso	11	Molto basso	5,24
6-72	Ciurliddi	abbeveratoio	D5	Castronuovo di Sicilia	0	Nullo	0	Nullo	5,26
6-35		abbeveratoio	D5	Caccamo	0	Nullo	0	Nullo	5,76
6-189		abbeveratoio	D5	Sclafani Bagni	14	Molto basso	7	Molto basso	5,77
6-195	Carpinello	casa	D1	Sclafani Bagni	0	Nullo	0	Nullo	5,88
6-205	Rovittello	masseria	D1	Sclafani Bagni	0	Nullo	0	Nullo	5,89
6-32	Terzo di Iuso	masseria	D1	Alia	0	Nullo	0	Nullo	6,18
6-185		abbeveratoio	D5	Sclafani Bagni	18	Molto basso	10	Molto basso	6,18
6-76		abbeveratoio	D5	Castronuovo di Sicilia	0	Nullo	0	Nullo	6,21
6-82	Tortoresi	fattoria	D1	Castronuovo di Sicilia	0	Nullo	0	Nullo	6,29
6-80	Gioia	fattoria	D1	Castronuovo di Sicilia	22	Molto basso	11	Molto basso	6,51
6-111		abbeveratoio	D5	Montemaggior Belsito	0	Nullo	0	Nullo	6,58
6-191		abbeveratoio	D5	Sclafani Bagni	6	Nullo	10	Molto basso	6,71
6-183	Celso (del)	abbeveratoio	D5	Sclafani Bagni	0	Nullo	0	Nullo	6,74
6-109	Bevaio Battaglia	abbeveratoio	D5	Montemaggior Belsito	0	Nullo	0	Nullo	6,79
6-203	Gurgo	masseria	D1	Sclafani Bagni	11	Nullo	8	Molto basso	6,89
6-49	Ceravolo	masseria	D1	Caltavuturo	0	Nullo	0	Nullo	6,99
6-74	Trigno	abbeveratoio	D5	Castronuovo di Sicilia	12	Nullo	4	Molto basso	6,99
6-186		abbeveratoio	D5	Sclafani Bagni	0	Nullo	0	Nullo	7,02
6-206	S. Lorenzo	masseria	D1	Sclafani Bagni	9	Nullo	11	Molto basso	7,06
6-45	Almerita	masseria	D1	Caltavuturo	0	Nullo	0	Nullo	7,08
6-199	Paradiso	fontana	D5	Sclafani Bagni	0	Nullo	0	Nullo	7,13
6-114	Torre	mulino	D4	Montemaggior Belsito	0	Nullo	0	Nullo	7,17
6-77		abbeveratoio	D5	Castronuovo di Sicilia	30	Molto basso	11	Molto basso	7,31
6-188		abbeveratoio	D5	Sclafani Bagni	12	Nullo	8	Molto basso	7,38
6-210	Liscia	mulino	D4	Sclafani Bagni	0	Nullo	0	Nullo	7,46
6-207	Tavernola	masseria	D1	Sclafani Bagni	0	Nullo	0	Nullo	7,51
6-78		abbeveratoio	D5	Castronuovo di Sicilia	5	Nullo	0	Nullo	7,52
6-56	Mangiante	masseria	D1	Caltavuturo	5	Nullo	7	Molto basso	7,61
6-187		abbeveratoio	D5	Sclafani Bagni	14	Nullo	9	Molto basso	7,61
6-176	Fiaccati	mulino	D4	Roccapalumba	0	Nullo	0	Nullo	7,66
6-167		abbeveratoio	D5	Roccapalumba	0	Nullo	0	Nullo	7,71
6-112	Madonna del Carmine	chiesa	B2	Montemaggior Belsito	0	Nullo	0	Nullo	7,71
6-79		abbeveratoio	D5	Castronuovo di Sicilia	23	Nullo	11	Molto basso	7,86
6-174	Fico (del)	fontana	D5	Roccapalumba	0	Nullo	0	Nullo	7,86
6-164		abbeveratoio	D5	Roccapalumba	0	Nullo	0	Nullo	7,99
6-36	Zarbo	fattoria	D1	Caccamo	0	Nullo	0	Nullo	8,00
6-37	Vecchio	mulino	D4	Caccamo	0	Nullo	0	Nullo	8,02
6-81	Regalmici	fattoria	D1	Castronuovo di Sicilia	23	Nullo	11	Molto basso	8,03
6-208	Giardinello	mulino	D4	Sclafani Bagni	0	Nullo	0	Nullo	8,04
6-169		abbeveratoio	D5	Roccapalumba	3	Nullo	6	Molto basso	8,09
6-201	Brignoli	masseria	D1	Sclafani Bagni	21	Nullo	11	Molto basso	8,15
6-55	Mandragiumenta	masseria	D1	Caltavuturo	14	Nullo	11	Molto basso	8,30
6-166		abbeveratoio	D5	Roccapalumba	0	Nullo	5	Molto basso	8,34
6-170		abbeveratoio	D5	Roccapalumba	0	Nullo	0	Nullo	8,48
6-202	Cucchiara	masseria	D1	Sclafani Bagni	0	Nullo	0	Nullo	8,57
6-196	Sclafani Bagni (di)	cimitero	B3	Sclafani Bagni	15	Nullo	8	Molto basso	8,66
6-53	Cuticchia	masseria	D1	Caltavuturo	0	Nullo	0	Nullo	8,72
6-106	Freddicelli	masseria	D1	Lercara Friddi	13	Nullo	6	Molto basso	8,86
6-163		abbeveratoio	D5	Roccapalumba	0	Nullo	0	Nullo	8,89
6-184		abbeveratoio	D5	Sclafani Bagni	0	Nullo	0	Nullo	8,91
6-83	Raisimito	masseria	D1	Castronuovo di Sicilia	0	Nullo	0	Nullo	9,13
6-139	Verbumcaudo	masseria	D1	Polizzi Generosa	0	Nullo	3	Molto basso	9,14
6-113	Montemaggiore Belsito (di)	cimitero	B3	Montemaggior Belsito	0	Nullo	0	Nullo	9,15
6-41		abbeveratoio	D5	Caltavuturo	0	Nullo	0	Nullo	9,15
6-200	Bagni	masseria	D1	Sclafani Bagni	0	Nullo	0	Nullo	9,27
6-168		abbeveratoio	D5	Roccapalumba	0	Nullo	0	Nullo	9,41
6-110	Bevaio Contessa	abbeveratoio	D5	Montemaggior Belsito	0	Nullo	1	Nullo	9,53
6-33	Bevaio Soprano	abbeveratoio	D5	Aliminusa	0	Nullo	0	Nullo	9,60
6-165		abbeveratoio	D5	Roccapalumba	0	Nullo	0	Nullo	9,62
6-59	Pagliuzza	masseria	D1	Caltavuturo	0	Nullo	0	Nullo	9,69
6-175	Fiaccati	masseria	D1	Roccapalumba	0	Nullo	0	Nullo	9,71
6-47	Calcibaida	masseria	D1	Caltavuturo	0	Nullo	0	Nullo	9,77
6-38	Zarbo (dello)	torre	A1	Caccamo	0	Nullo	0	Nullo	9,84
6-171	Roccapalumba (di)	cimitero	B3	Roccapalumba	0	Nullo	0	Nullo	9,97
6-104		abbeveratoio	D5	Lercara Friddi	21	Nullo	10	Molto basso	10,18
6-42	Caltavuturo (di)	cimitero	B3	Caltavuturo	0	Nullo	0	Nullo	10,19
6-103	Savochetta (di)	abbeveratoio	D5	Lercara Friddi	21	Nullo	10	Molto basso	10,23
6-39	Cannella	abbeveratoio	D5	Caltavuturo	0	Nullo	0	Nullo	10,46
6-62	Barone	mulino	D4	Caltavuturo	0	Nullo	0	Nullo	10,51
6-73	Pietre Cadute	abbeveratoio	D5	Castronuovo di Sicilia	25	Nullo	10	Molto basso	10,57
6-54	Gangitani	masseria	D1	Caltavuturo	0	Nullo	0	Nullo	10,62
6-34	Aliminusa (di)	cimitero	B3	Aliminusa	0	Nullo	0	Nullo	10,65
6-48	Cerasa	masseria	D1	Caltavuturo	2	Nullo	1	Nullo	10,69
6-57	Nuova Calcibaida	masseria	D1	Caltavuturo	0	Nullo	0	Nullo	10,72
6-60	Puccialto	masseria	D1	Caltavuturo	0	Nullo	0	Nullo	10,81

Grafico quali-quantitativo per le Strade Panoramiche censite (PTPR PA) col grado di interferenza visuale anche in confronto ante/post operam.

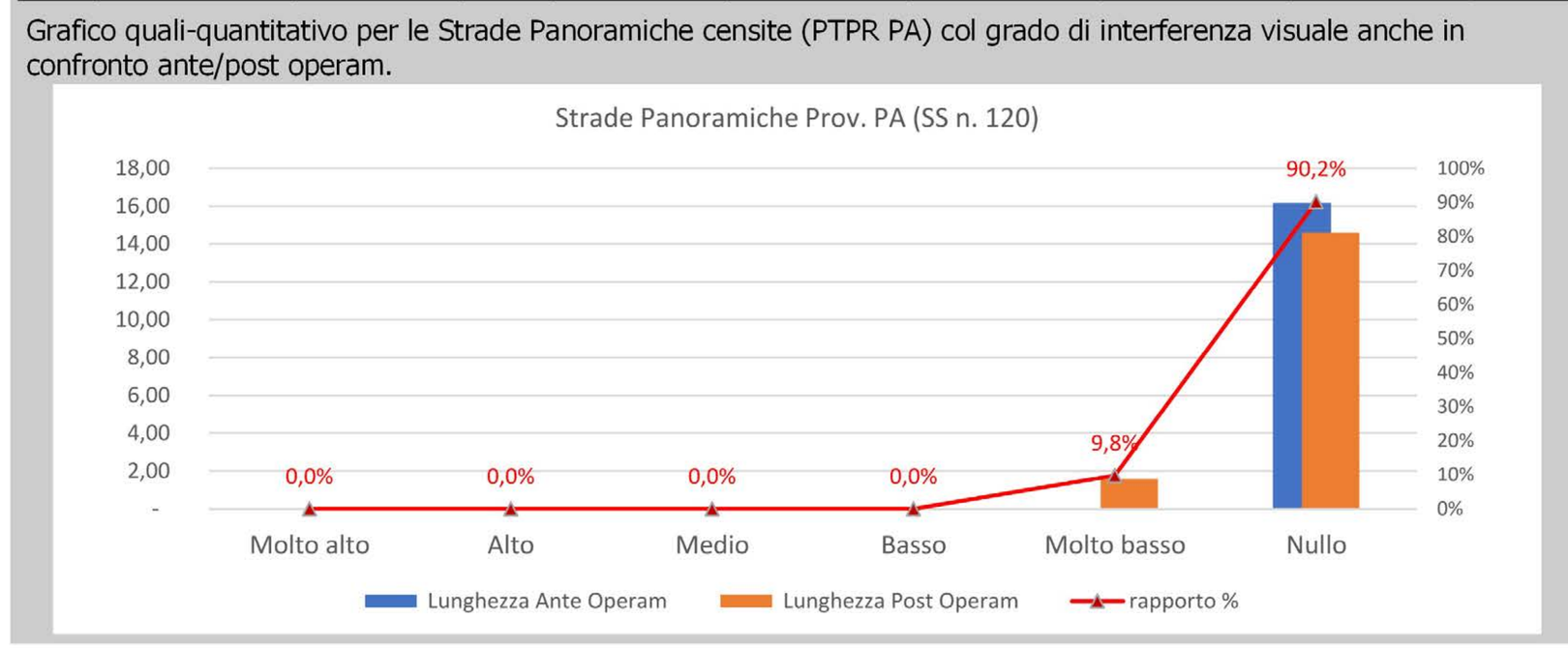

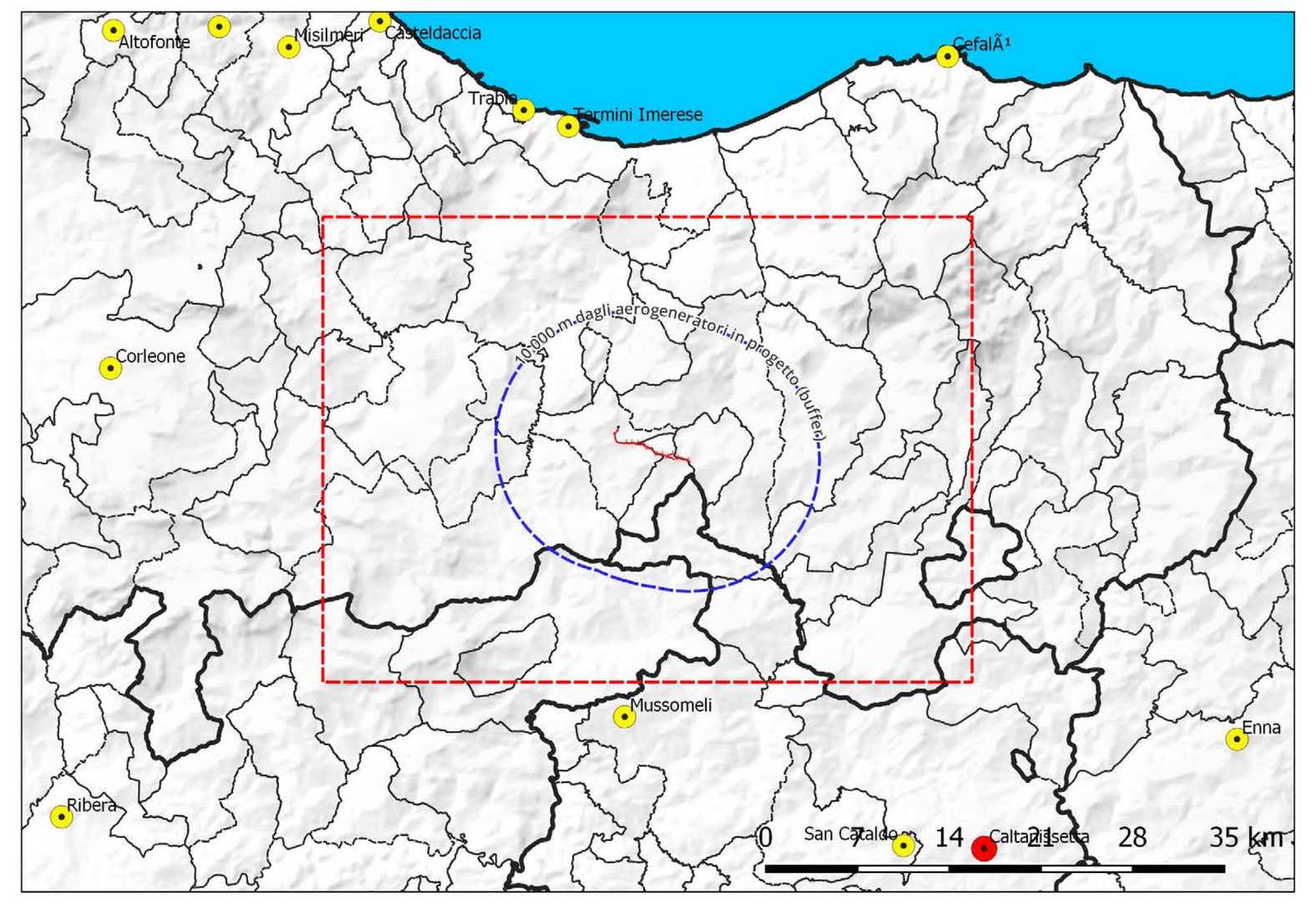

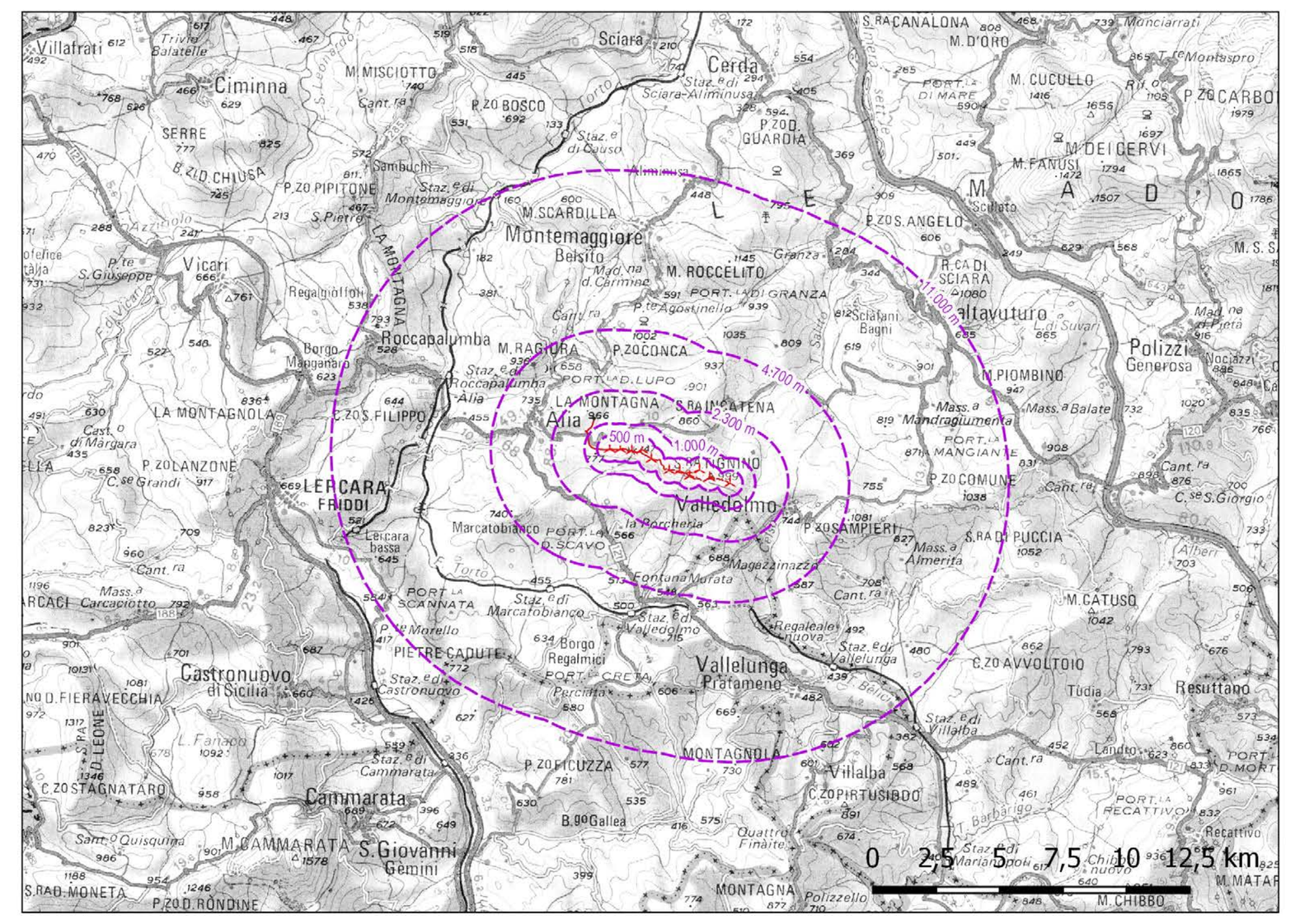

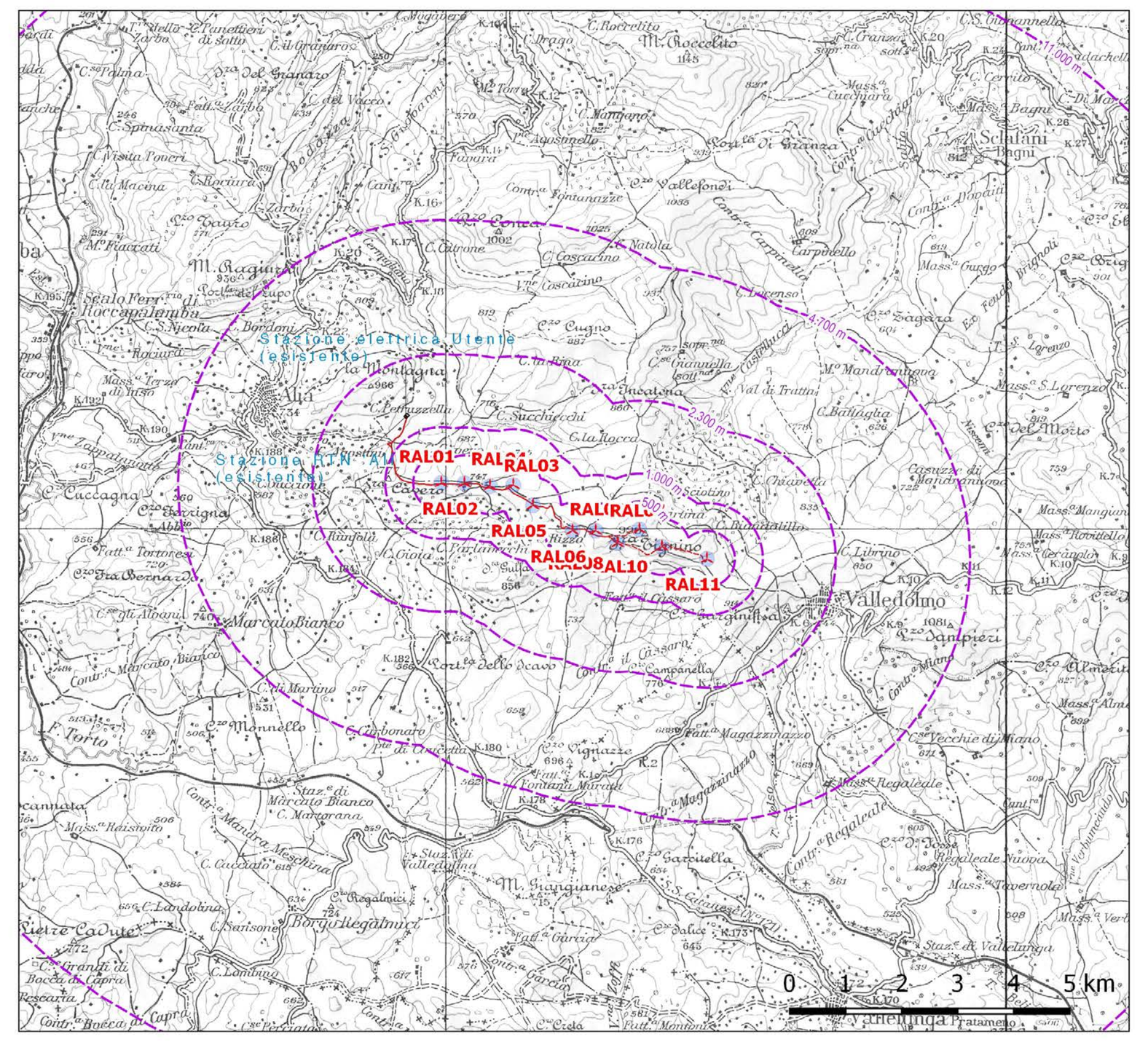

Area di progetto
- Distanze multiple (progetto)

Layout Proposta in Progetto
- Aerogeneratori in progetto

- Cavidotto MT interrato
- Stazione elettrica Utente (esistente)
- Stazione RTN 'Alia' (esistente)

Regione:	Sicilia
Provincia:	Palermo
Comune:	Alia, Sclafani Bagni, Valledolmo
Localita':	Serra Tignino - Serra Cavero

Rifacimento dell'esistente impianto eolico di "Alia Sclafani"

Progetto Definitivo

Titolo: **Analisi dell'intervisibilitá territoriale sul sistema dei Beni Paesaggistici**

CODICE ELABORATO GRAFICO

IT / EOL / E-REAL / PDF / A / CT / 130 - a

Visti / Timbri:

TEAM DI PROGETTAZIONE AMBIENTALE
agr. Ornella Riccobono
geol. Rosario Fria
agr. Corrado Castello
geol. Michele Ognibene
ing. Ivo Gulino

Note:

REVISIONI

Data	Rev.	Descrizione revisioni	Elaborato:	Controllato:	Approvato:
Aprile 2024	a	Emissione	Siciliwind Srl	Asja Ambiente Italia SpA	Siciliwind Srl

ASJA AMBIENTE ITALIA S.p.A.
Sede legale: 10121 - Torino (To) Corso Vinzaglio, 24
Sede operativa: 10098 - Rivoli (To) Via Ivrea, 70
T +39 011 95 79 211
PEC: asja.tecnico@hyperpec.it
www.asja.energy

Siciliwind S.r.l.
Viale Croce Rossa, 25 - 90144 Palermo
T +39 091 97 63 933
F +39 328 65 94 484
email info@siciliwind.it

Foglio n° 1 di 1 Scala 1:25.000 formato A0+

Proprietà esclusiva della nostra società, utilizzo e duplicazione vietate senza nostro accordo scritto.