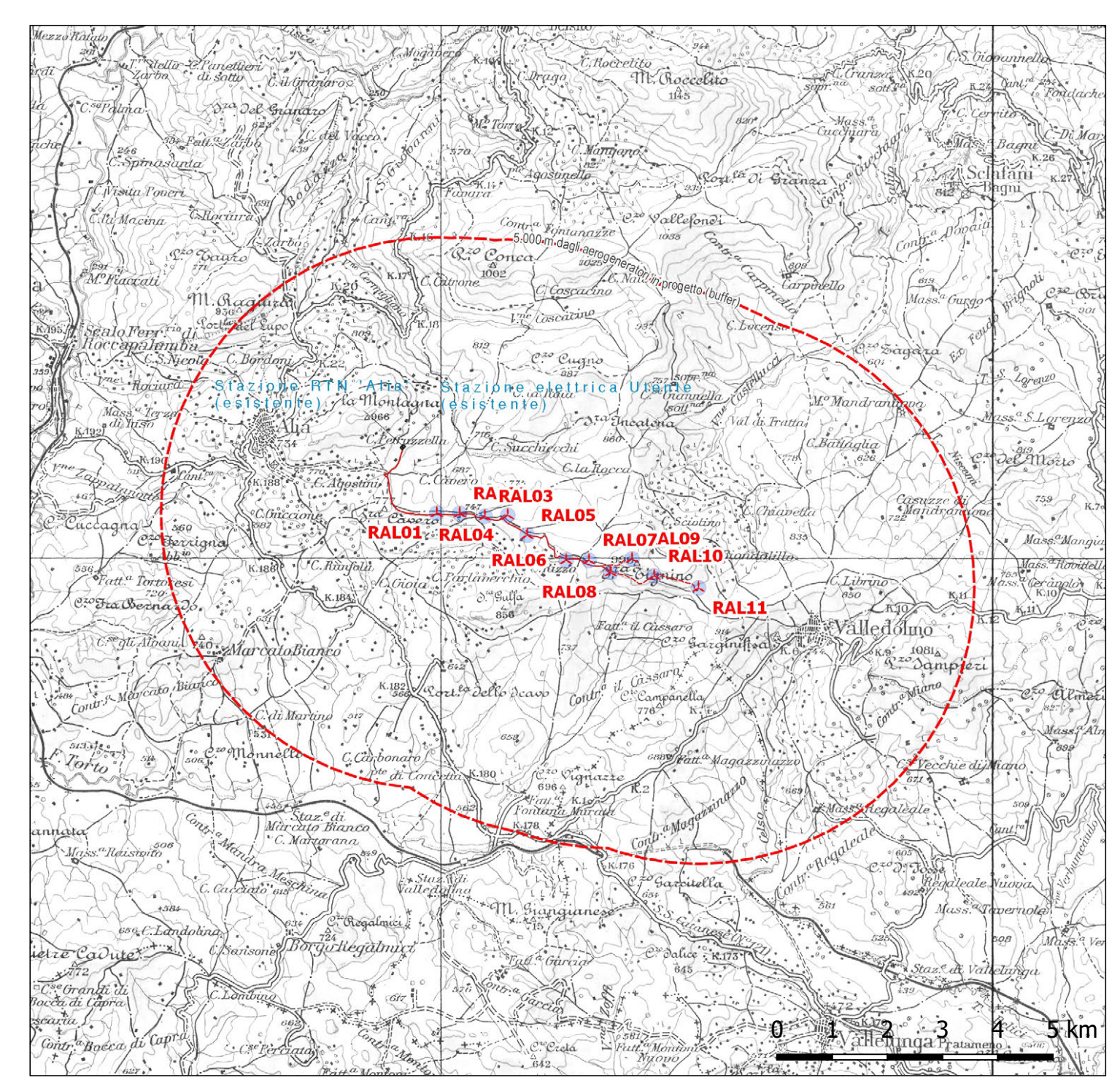
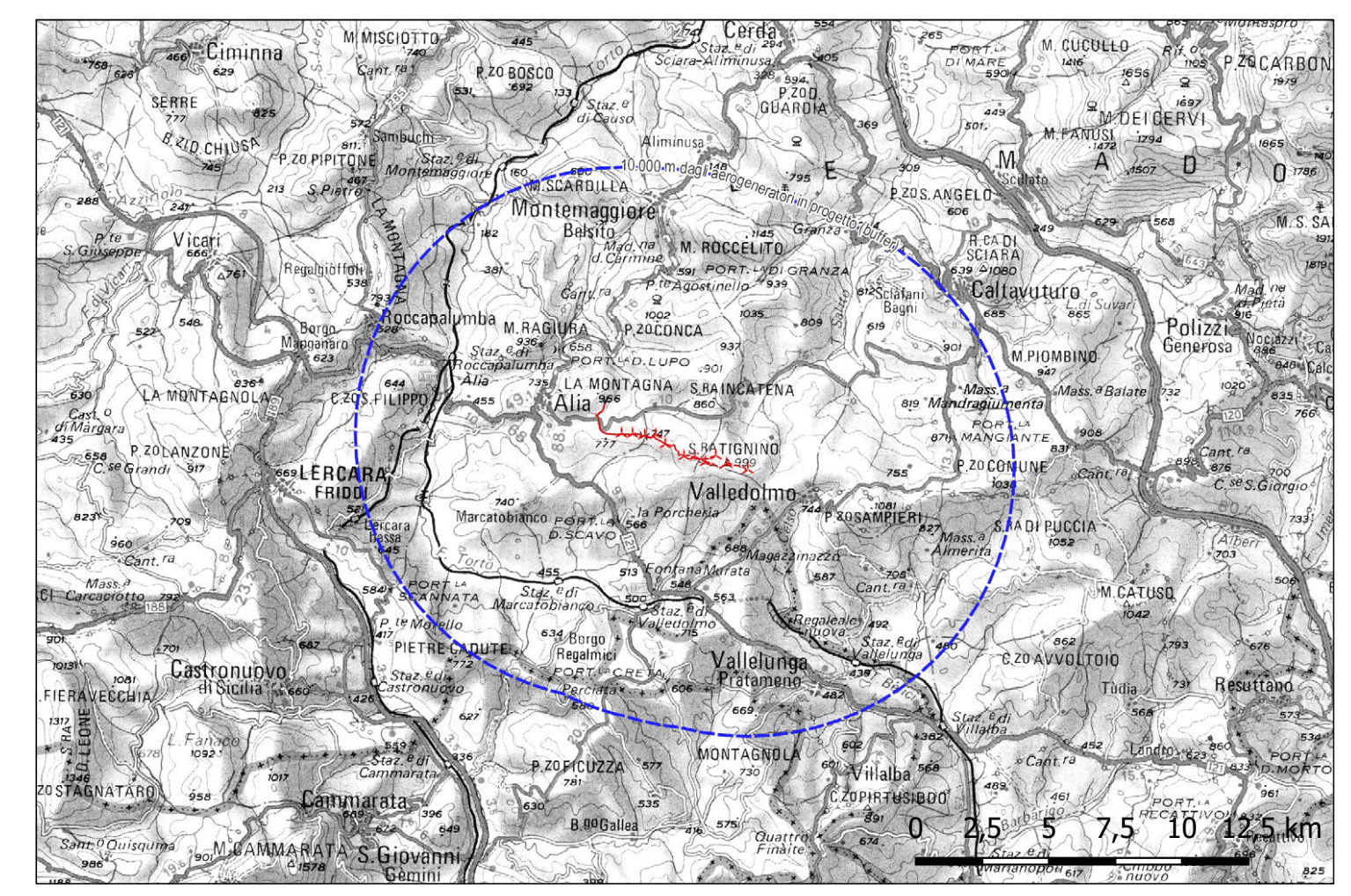
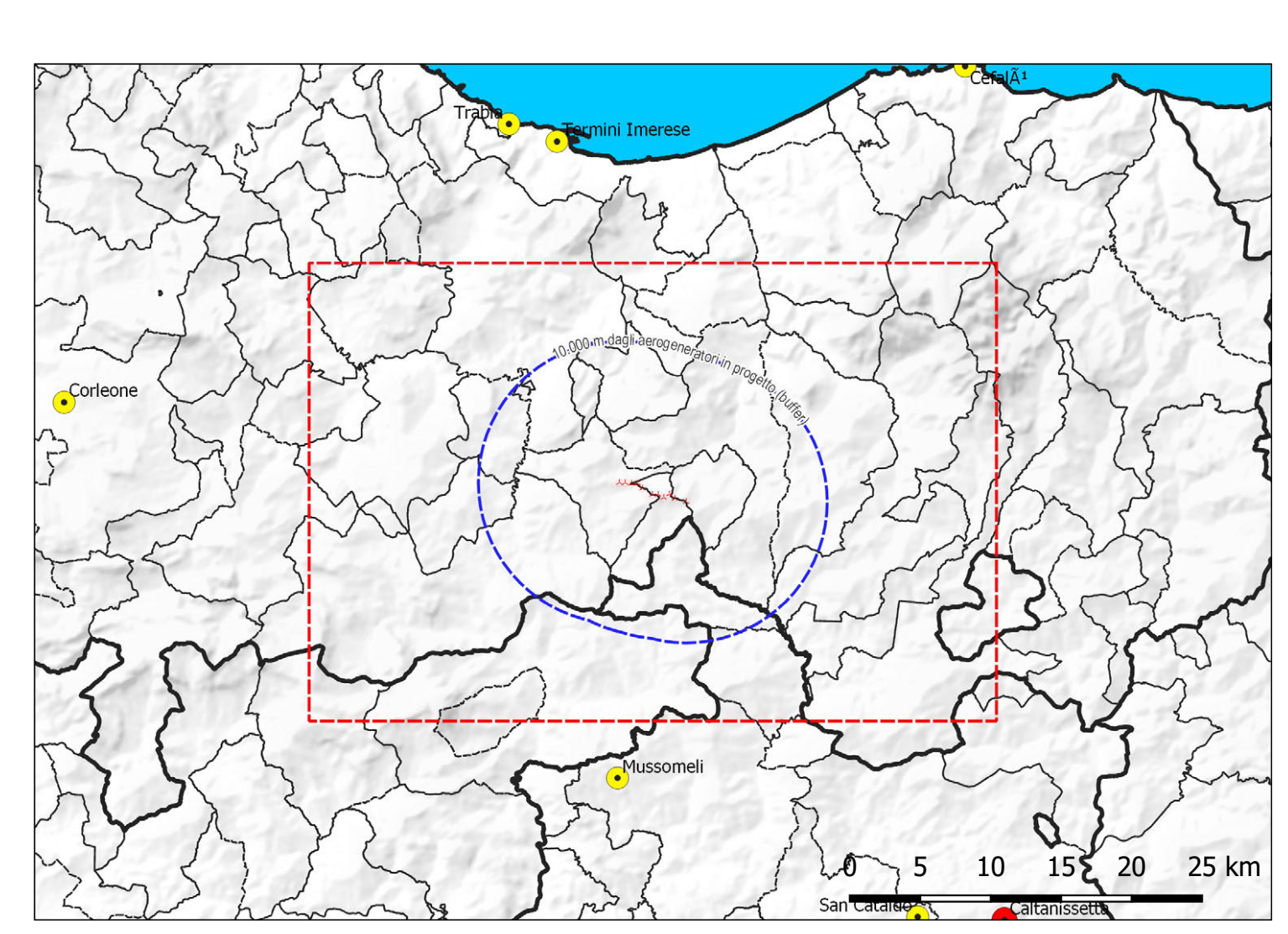


Elenco complessivo degli edifici ad uso potenzialmente civile o agricolo entro circa 1 km dall'area di installazione con indicazione della quantità di ombreggiamenti allo stato attuale e futuro (post operam)

ID	Comune	folgio	part.lla	Uso	Ombreg. Attuali (Ost/Anno)	Ombreg. Futuri (Ost/Anno)	Dist. m
287	Alia	22	939	Ruder/altro uso	83	67	104
286	Alia	22	949	Ruder/altro uso	83	67	104
146	Alia	22	947	Deposito	83	67	106
147	Alia	22	947	Ruder/altro uso	83	67	106
172	Alia	23	504	Deposito	83	167	189
205	Valledolmo	10	241	Uso agricolo	3	167	208
129	Alia	16	270	Deposito	33	133	239
131	Alia	16	270	Deposito	33	133	239
127	Alia	16	269	Deposito	33	133	239
89	Alia	22	883	Deposito	17	17	271
13	Alia	22	830	Abitazione uso agricolo	17	33	278
115*	Alia	22	504	Abitazione stagionale	83	167	278
120	Alia	22	912	Abitazione uso agricolo	33	33	284
281	Alia	22	944	Deposito	17	25	290
168	Alia	24	577	Ruder/altro uso	333	100	293
171	Alia	23	512	Deposito	17	25	294
93	Alia	22	944	Deposito	17	25	298
121	Alia	22	912	Deposito	33	33	298
90	Alia	22	945	Deposito	17	17	306
91	Alia	22	938-943	Deposito	17	17	306
88*	Alia	22	852	Abitazione stagionale	17	13	323
185	Sclafani Bagni	40	168	Ruder/altro uso	17	50	324
109	Alia	22	901	Abitazione stagionale	3	25	325
107	Alia	22	128-946	Deposito	17	25	327
105	Alia	22	851-853	Deposito	17	25	327
295*	Sclafani Bagni	40	151	Deposito	17	100	329
108	Alia	22	901	Abitazione stagionale	3	25	343
103	Alia	22	846	Abitazione uso agricolo	17	25	345
163	Alia	24	7	Ruder/altro uso	17	13	355
112	Alia	22	333	Ruder/altro uso	17	25	379
113	Alia	22	334	Ruder/altro uso	17	25	381
111	Alia	22	332	Ruder/altro uso	17	25	384
94	Alia	22	870	Deposito	17	8	385
96	Alia	22	801	Abitazione stagionale	17	13	395
185	Valledolmo	7	439-440	Ruder/altro uso	17	50	399
197	Valledolmo	7	559-560	Deposito	17	50	399
95	Alia	22	870	Deposito	17	8	401
165	Alia	24	595	Abitazione uso agricolo	83	50	405
97	Alia	22	801	Abitazione stagionale	17	13	407
110	Alia	22	894	Abitazione	3	25	407
100	Alia	22	137-140	Ruder/altro uso	8	8	408
101	Alia	22	140-652	Ruder/altro uso	17	8	408
176	Alia	23	12	Ruder/altro uso	17	33	436
122	Alia	16	11	Ruder/altro uso	17	42	436
19	Alia	22	719	Ruder/altro uso	17	25	447
114	Alia	22	857	Abitazione stagionale	3	17	448
152*	Sclafani Bagni	39	171	Abitazione uso agricolo	17	50	467
173	Alia	23	488	Stalle	17	7	484
296	Valledolmo	10	397	Deposito	2	25	485
174	Alia	23	489	Stalle	17	8	488
14	Alia	22	838	Abitazione uso agricolo	3	13	527
21*	Alia	22	904	Abitazione	33	42	543
175	Alia	23	500	Abitazione uso agricolo	17	42	553
5	Alia	22	899	Abitazione uso agricolo	2	13	565
6	Alia	22	102	Ruder/altro uso	2	13	562
7	Alia	22	802	Abitazione stagionale	2	13	586
20	Alia	22	924	Deposito	3	17	596
47	Alia	15	321	Abitazione uso agricolo	3	17	601
180	Alia	23	498	Deposito	3	17	626
258	Alia	24	579	Deposito	3	7	631
40	Alia	15	463	Rurali	33	33	658
123	Alia	15	40	Ruder/altro uso	3	13	665
179	Alia	23	51	Ruder/altro uso	17	25	667
177	Alia	23	209	Ruder/altro uso	17	25	667
8	Alia	22	930	Abitazione uso agricolo	2	8	670
178	Alia	23	52	Ruder/altro uso	17	25	680
86	Alia	22	191	Ruder/altro uso	2	5	753
24	Alia	22	849	Deposito	2	13	761
29	Alia	22	881	Deposito	83	17	797
83	Alia	23	509	Deposito	2	8	803
71	Alia	22	835	Deposito	2	7	817
125	Alia	15	40	Ruder/altro uso	3	3	819
148	Alia	16	223	Abitazione stagionale	2	7	831
53	Alia	15	313	Ruder/altro uso	2	8	837
192	Valledolmo	7	300	Ruder/altro uso	2	8	863
26	Alia	22	804	Abitazione uso agricolo	2	7	867
25	Alia	22	804	Deposito	2	7	871
183	Alia	23	472	Ruder/altro uso	3	17	871
189	Valledolmo	7	180	Ruder/altro uso	3	17	882
260	Alia	23	510	Deposito	2	8	933
84	Alia	22	832	Deposito	3	3	948
55	Alia	15	300	Abitazione uso agricolo	2	8	953
134	Alia	16	266	Deposito	2	7	967
11	Alia	22	952	Abitazione uso agricolo	2	5	969
190	Valledolmo	7	548	Deposito	3	13	977
187	Valledolmo	7	180	Ruder/altro uso	3	17	982
30*	Alia	21	472	Abitazione uso agricolo	3	17	1.000
36	Alia	14	1217	Abitazione stagionale	3	13	1.087



Area di progetto  
 5.000 m dagli aerogeneratori in progetto  
 Layout Proposta in Progetto  
 Aerogeneratori in progetto

Caviddo MT  
 Stazione elettrica Utente (esistente)  
 Stazione RTN "Alia" (esistente)

Regione: Sicilia  
 Provincia: Palermo  
 Comune: Alia, Sclafani Bagni, Valledolmo  
 Località: Serra Tignino - Serra Cavo

**Rifacimento dell'esistente impianto eolico di "Alia Sclafani"**  
 Progetto Definitivo

Titolo: Studio dell'evoluzione dell'ombra - Shadow flickering

CODICE ELABORATO GRAFICO  
**IT / EOL / E-REAL / PDF / A / CT / 135 - a**

Visti / Timbri:

TEAM DI PROGETTAZIONE AMBIENTALE  
 agr. Ornella Riccobono  
 geol. Rosario Fina  
 agr. Corrado Castello

geol. Michele Ognibene  
 Ing. Ivad Gulino

Note:

REVISIONI				
Data	Rev.	Descrizione revisioni	Elaborato:	Approvato:
Aprile 2024	a	Emissione	Sclafani Scl	Alia-Anteris/Sclafani SA

