




COMMITTENTE Sorgenia Renewables S.r.l. Via Algardi, 4 - 20148 Milano (MI) sorgeniarenewables@sorgenia.it	OGGETTO IMPIANTO EOLICO NEI COMUNI DI SENEGHE E NARBOLIA POTENZA MASSIMA IN IMMISSIONE DI 75 MW COMPRESIVA DI SISTEMA DI ACCUMULO O INTEGRATO DA 15,60 MW	COD. ELABORATO SR-NS-RA4
 CONSULENZA E PROGETTI www.iatprogetti.it	TITOLO STUDIO DI IMPATTO AMBIENTALE - PIANO DI MONITORAGGIO DELLE COMPONENTI AMBIENTALI	PAGINA 2 di 59

INDICE

1	FINALITÀ	4
2	PRINCIPALI RIFERIMENTI NORMATIVI E DOCUMENTALI	7
3	MODALITÀ	8
3.1	Interventi in progetto	8
3.2	Individuazione degli impatti ambientali significativi ai fini del PMA	9
3.3	Tipologie di controlli e monitoraggi	9
4	DESCRIZIONE DELLE AZIONI DI MONITORAGGIO SULLE COMPONENTI E/O FATTORI AMBIENTALI SIGNIFICATIVI	11
4.1	Terre e rocce da scavo	11
4.1.1	<i>Obiettivi</i>	11
4.1.2	<i>Modalità di rilevamento</i>	11
4.1.2.1	Criteri di campionamento	11
4.1.2.2	Caratteristiche dei campioni	14
4.1.2.3	Parametri da determinare	14
4.1.2.4	Metodi di prova e verifica di idoneità dei materiali	15
4.1.3	<i>Azioni correttive</i>	16
4.2	Componente vegetazione e flora e ripristini ambientali	17
4.2.1	<i>Obiettivi</i>	17
4.2.2	<i>Ubicazione delle stazioni di monitoraggio</i>	18
4.2.3	<i>Modalità di rilevamento e periodicità</i>	20
4.2.3.1	Fase antecedente all'apertura del cantiere	20
4.2.3.2	Fase di cantiere	20
4.2.3.3	Fase di esercizio	24
4.2.4	<i>Azioni correttive e/o di ordinaria manutenzione del verde</i>	24
4.2.5	<i>Responsabile delle attività</i>	27
4.3	Componente clima acustico	28
4.3.1	<i>Obiettivi</i>	28
4.3.2	<i>Monitoraggio ante operam</i>	28
4.3.3	<i>Monitoraggio in operam</i>	29
4.3.4	<i>Monitoraggio post-operam</i>	30
4.3.4.1	Criteri generali	30
4.3.4.2	Ricettori e ubicazione delle stazioni di monitoraggio	32
4.3.5	<i>Modalità di rilevamento e periodicità</i>	34
4.3.6	<i>Strumentazione utilizzata</i>	36
4.3.7	<i>Azioni correttive</i>	36
4.3.8	<i>Responsabile delle attività</i>	37
4.4	Componente avifauna e mammiferi volanti	37
4.4.1	<i>Monitoraggio ante operam</i>	37

COMMITTENTE Sorgenia Renewables S.r.l. Via Algardi, 4 - 20148 Milano (MI) sorgeniarenewables@sorgenia.it	OGGETTO IMPIANTO EOLICO NEI COMUNI DI SENEGHE E NARBOLIA POTENZA MASSIMA IN IMMISSIONE DI 75 MW COMPRESIVA DI SISTEMA DI ACCUMULO O INTEGRATO DA 15,60 MW	COD. ELABORATO SR-NS-RA4
 CONSULENZA E PROGETTI www.iatprogetti.it	TITOLO STUDIO DI IMPATTO AMBIENTALE - PIANO DI MONITORAGGIO DELLE COMPONENTI AMBIENTALI	PAGINA 3 di 59

4.4.1.1	Obiettivi.....	37
4.4.1.2	Modalità di rilevamento.....	37
4.4.1.3	Obiettivi.....	42
4.4.1	<i>Monitoraggio in operam</i>	44
4.4.2	<i>Monitoraggio post-operam</i>	44
4.4.2.1	Obiettivi.....	44
4.4.2.2	Modalità di rilevamento.....	44
4.4.3	<i>Azioni correttive</i>	46
4.4.4	<i>Responsabile delle attività</i>	46
4.5	Patrimonio culturale e paesaggio	46
4.5.1	<i>Premessa</i>	46
4.5.2	<i>Monitoraggio ante operam</i>	47
4.5.3	<i>Monitoraggio in corso d'opera</i>	48
4.5.4	<i>Monitoraggio post-operam</i>	48
4.5.5	<i>Azioni preventive e/o correttive</i>	48
4.5.6	<i>Responsabile delle attività</i>	49
4.1	Acque	49
4.1.1	<i>Acque sotterranee</i>	49
4.1.1.1	Assetto idrogeologico	49
4.1.1.2	Obiettivi.....	50
4.1.1.2.1	Modalità operative generali	50
4.1.1.2.2	Gestione acque meteoriche dilavanti	50
4.1.1.2.3	Gestione delle acque di lavorazione.....	51
4.1.1.2.4	Terre e rocce da scavo	51
4.1.1.2.5	Punti di monitoraggio	53
4.1.1.2.6	Criteri di campionamento e parametri descrittivi	53
4.1.1.2.7	Frequenza e durata dei monitoraggi.....	54
4.1.1.2.8	Azioni correttive	54
4.1.1	<i>Acque superficiali</i>	54
4.1.1.1	Criteri di campionamento.....	55
4.1.1.2	Punti di monitoraggio.....	56
5	RESTITUZIONE DEI DATI	58

COMMITTENTE Sorgenia Renewables S.r.l. Via Algardi, 4 - 20148 Milano (MI) sorgienarenewables@sorgenia.it	OGGETTO IMPIANTO EOLICO NEI COMUNI DI SENEGHE E NARBOLIA POTENZA MASSIMA IN IMMISSIONE DI 75 MW COMPRESIVA DI SISTEMA DI ACCUMULO O INTEGRATO DA 15,60 MW	COD. ELABORATO SR-NS-RA4
 CONSULENZA E PROGETTI www.iatprogetti.it	TITOLO STUDIO DI IMPATTO AMBIENTALE - PIANO DI MONITORAGGIO DELLE COMPONENTI AMBIENTALI	PAGINA 4 di 59

1 FINALITÀ

Il presente documento costituisce il Piano di Monitoraggio Ambientale (PMA) relativo al progetto dell'impianto eolico nei comuni di Seneghe e Narbolia (Regione Sardegna – Provincia di Oristano) ed annessa sezione di accumulo energetico (BESS) proposto dalla Sorgenia Renewables Srl.

In data 14/07/2023, ai sensi dell'art. 23 del D.Lgs. 152/2006 (Testo Unico Ambientale – TUA), la Proponente ha presentato al MASE e al MiC istanza di Valutazione di Impatto Ambientale (ID_VIP: 10102) per un parco eolico composto da 9 aerogeneratori aventi rotore di diametro pari a 170 m e potenza nominale unitaria di 6,6 MW, nonché da tutte le opere e infrastrutture accessorie indispensabili a garantire un ottimale funzionamento e gestione della centrale. Inoltre, come parte integrante del progetto, è stata prevista la realizzazione di un sistema di accumulo elettrochimico, in area dedicata, caratterizzato da una potenza nominale di 15,6 MW e una capacità totale di accumulo ad inizio installazione (*beginning of life*) pari a 31,2 MWh.


Avuto riguardo del Parere tecnico istruttorio rilasciato dalla Soprintendenza speciale per il PNRR (nota prot. MASE n. 0167450 del 18/10/2023) nonché delle osservazioni degli altri interlocutori istituzionali coinvolti nel procedimento di VIA, la Proponente ha positivamente valutato la possibilità di apportare alcune modifiche all'originario layout, orientate a mitigare le potenziali interazioni indirette dei proposti aerogeneratori con il patrimonio culturale riconosciuto nell'area e contenere l'interessamento di superfici a copertura boscata.

In accordo con quanto precede, la nuova configurazione del parco eolico che forma oggetto del presente aggiornamento progettuale ha previsto la ricollocazione di due aerogeneratori (SE06 e SE08) ed annesse infrastrutture elettriche e stradali, l'ottimizzazione planimetrica delle piazzole di cantiere delle restanti macchine (senza variazione del "centro torre"), orientata a semplificare il processo costruttivo, e l'eliminazione di una turbina (SE05), avuto riguardo della riscontrata presenza in sito di materiale archeologico in dispersione nonché dell'opportunità di preservare le formazioni arboreo-arbustive interessate.

In definitiva, la nuova configurazione del parco eolico prevede n. 8 aerogeneratori della potenza nominale unitaria di 6,6 MW, per una potenza complessiva di 52,8 MW, completo delle opere e infrastrutture accessorie funzionali alla costruzione ed esercizio della centrale. Il progetto è integrato, inoltre, da un sistema di accumulo elettrochimico (di seguito "BESS" – Battery Energy Storage System), ubicato nei pressi del punto di connessione alla RTN in Comune di Solarussa (OR), finalizzato a fornire servizi di rete alla rete di trasmissione nazionale. Il BESS avrà potenza nominale di 22,2 MW ripartito su 4 blocchi batteria (di seguito battery block) da 5,55 MW/10,4 MWh ciascuno.

La connessione del produttore alla futura stazione RTN a 220 kV da inserire in entra – esce alla linea 220 kV "Codrongianos – Oristano" sarà realizzata secondo le indicazioni che fornite dal gestore di rete a mezzo di nuovo elettrodotto AT a 220 kV interrato della lunghezza di circa 220 metri.

Il presente documento, pertanto, unitamente agli elaborati progettuali qui richiamati, attengono alla nuova configurazione del parco eolico e devono essere intesi come integralmente sostitutivi delle

COMMITTENTE Sorgenia Renewables S.r.l. Via Algardi, 4 - 20148 Milano (MI) sorgeniarenewables@sorgenia.it	OGGETTO IMPIANTO EOLICO NEI COMUNI DI SENEGHE E NARBOLIA POTENZA MASSIMA IN IMMISSIONE DI 75 MW COMPRESIVA DI SISTEMA DI ACCUMULO O INTEGRATO DA 15,60 MW	COD. ELABORATO SR-NS-RA4
 iat CONSULENZA E PROGETTI www.iatprogetti.it	TITOLO STUDIO DI IMPATTO AMBIENTALE - PIANO DI MONITORAGGIO DELLE COMPONENTI AMBIENTALI	PAGINA 5 di 59

versioni originariamente elaborate.

Il PMA individua e descrive le attività di controllo che la Società titolare dell'iniziativa (Sorgenia Renewables S.r.l.) intende porre in essere per monitorare i principali aspetti ambientali del progetto e valutare l'evoluzione delle componenti ambientali potenzialmente oggetto di impatto in conseguenza della realizzazione ed esercizio degli aerogeneratori.

Le attività di Monitoraggio Ambientale (MA) potranno tradursi:


- nell'esecuzione di specifici sopralluoghi specialistici finalizzati all'acquisizione di riscontri generali sullo stato delle componenti ambientali;
- nella misurazione periodica di specifici parametri indicatori dello stato di qualità delle predette componenti;
- nell'individuazione di eventuali azioni correttive laddove gli standard di qualità ambientale stabiliti dalla normativa applicabile, e/o eventualmente, scaturiti dagli studi previsionali effettuati, dovessero essere superati.

In termini generali, il PMA si articolerà temporalmente secondo le seguenti fasi:

1. Monitoraggio ante-operam, da concludersi nella fase antecedente all'apertura del cantiere. Rientrano in questa categoria le attività di ricognizione sulle componenti ambientali già effettuate e da condursi nell'ambito del processo autorizzativo dell'impianto, nonché le eventuali attività suppletive di approfondimento sullo stato delle componenti ambientali che dovessero rendersi necessarie per specifica prescrizione degli Enti competenti a valle dell'acquisizione dell'Autorizzazione Unica del progetto ai sensi dell'art. 12 del D.Lgs. 387/2003;
2. Monitoraggio in corso d'opera, che comprende il periodo di realizzazione, dall'apertura del cantiere fino al suo completo smantellamento comprendente il ripristino dei siti.
3. Monitoraggio post-operam, comprendente la fase di esercizio, la cui durata è funzione della specifica componente oggetto di indagine.

Attraverso le attività di studio e ricognitive precedentemente richiamate si renderà possibile:

- Verificare la conformità alle previsioni di impatto prospettate nello SIA per quanto attiene le fasi di costruzione e di esercizio dell'opera.
- Correlare gli stati *ante-operam*, in corso d'opera e *post-operam*, al fine di valutare l'evolversi della situazione ambientale.

COMMITTENTE Sorgenia Renewables S.r.l. Via Algardi, 4 - 20148 Milano (MI) sorgeniarenewables@sorgenia.it	OGGETTO IMPIANTO EOLICO NEI COMUNI DI SENEGHE E NARBOLIA POTENZA MASSIMA IN IMMISSIONE DI 75 MW COMPRENSIVA DI SISTEMA DI ACCUMULO O INTEGRATO DA 15,60 MW	COD. ELABORATO SR-NS-RA4
 iat CONSULENZA E PROGETTI www.iatprogetti.it	TITOLO STUDIO DI IMPATTO AMBIENTALE - PIANO DI MONITORAGGIO DELLE COMPONENTI AMBIENTALI	PAGINA 6 di 59



- Garantire, durante la fase di costruzione, il pieno controllo della situazione ambientale, al fine di rilevare prontamente eventuali situazioni non previste e/o criticità ambientali e di predisporre ed attuare tempestivamente le possibili azioni correttive.
- Verificare l'efficacia delle misure di mitigazione individuate.
- Effettuare, nelle fasi di costruzione e di esercizio, gli opportuni controlli sull'esatto adempimento dei contenuti, e delle eventuali prescrizioni e raccomandazioni formulate nel provvedimento di compatibilità ambientale.

Con tali presupposti nel seguito saranno definiti i seguenti aspetti:

- Individuazione degli impatti e delle componenti ambientali bersaglio significativi sui quali si è ritenuto opportuno esercitare un adeguato controllo.
- Definizione della durata temporale del monitoraggio e della periodicità dei controlli in funzione della rilevanza della componente ambientale considerata e dell'impatto atteso.
- Individuazione di parametri ed indicatori ambientali rappresentativi.
- Laddove opportuno, scelta del numero, delle tipologie e della distribuzione territoriale delle stazioni di misura in funzione delle caratteristiche geografiche dell'impatto atteso o della distribuzione di ricettori ambientali rappresentativi.
- Definizione delle modalità di rilevamento con riferimento ai principi di buona tecnica e, laddove pertinente, alla normativa applicabile.


Il presente PMA è stato redatto con il contributo di diverse figure specialistiche che hanno definito i protocolli, ciascuna per il proprio ambito di competenza.

Laddove necessario, il presente documento sarà aggiornato preliminarmente all'avvio dei lavori di costruzione al fine di recepire le eventuali prescrizioni impartite dagli Enti competenti a conclusione della procedura di Valutazione di Impatto Ambientale del progetto.

COMMITTENTE Sorgenia Renewables S.r.l. Via Algardi, 4 - 20148 Milano (MI) sorgeniarenewables@sorgenia.it 	OGGETTO IMPIANTO EOLICO NEI COMUNI DI SENEGHE E NARBOLIA POTENZA MASSIMA IN IMMISSIONE DI 75 MW COMPRENSIVA DI SISTEMA DI ACCUMULO O INTEGRATO DA 15,60 MW	COD. ELABORATO SR-NS-RA4
 CONSULENZA E PROGETTI www.iatprogetti.it	TITOLO STUDIO DI IMPATTO AMBIENTALE - PIANO DI MONITORAGGIO DELLE COMPONENTI AMBIENTALI	PAGINA 7 di 59

2 PRINCIPALI RIFERIMENTI NORMATIVI E DOCUMENTALI

- [1] Legge n. 447 del 26.10.1995 – Legge quadro sull'inquinamento acustico.
- [2] D.P.C.M. 14.11.1997 – Determinazione dei valori limite delle sorgenti sonore.
- [3] D.M. 16.03.1998 – Tecniche di rilevamento e misurazione dell'inquinamento acustico.
- [4] D.Lgs. 03.04.2006 n. 152 e ss.mm.ii. - Norme in materia ambientale.
- [5] D.G.R. 24.03.2021 n. 11/75 “*Direttive regionali in materia di VIA e di provvedimento unico regionale in materia ambientale (PAUR)*”.
- [6] Impianto eolico nei Comuni di Seneghe e Narbolia – Studio di impatto ambientale (rev. 1 – Aprile 2024).
- [7] Impianto eolico nei Comuni di Seneghe e Narbolia – Progetto definitivo opere civili ed elettromeccaniche (rev. 1 – Aprile 2024).
- [8] Impianto eolico nei Comuni di Seneghe e Narbolia – Studio previsionale di impatto acustico (rev. 1 – Aprile 2024).



COMMITTENTE Sorgenia Renewables S.r.l. Via Algardi, 4 - 20148 Milano (MI) sorgeniarenewables@sorgenia.it	OGGETTO IMPIANTO EOLICO NEI COMUNI DI SENEGHE E NARBOLIA POTENZA MASSIMA IN IMMISSIONE DI 75 MW COMPRENSIVA DI SISTEMA DI ACCUMULO O INTEGRATO DA 15,60 MW	COD. ELABORATO SR-NS-RA4
 iat CONSULENZA E PROGETTI www.iatprogetti.it	TITOLO STUDIO DI IMPATTO AMBIENTALE - PIANO DI MONITORAGGIO DELLE COMPONENTI AMBIENTALI	PAGINA 8 di 59

3 MODALITÀ

3.1 Interventi in progetto

Al fine di garantire l'installazione e la piena operatività delle macchine eoliche saranno da prevedersi le seguenti opere:

- puntuali interventi di adeguamento della viabilità principale di accesso al sito del parco eolico, consistenti nella temporanea eliminazione di ostacoli e barriere o in limitati spianamenti/allargamenti stradali, al fine di renderla transitabile dai mezzi di trasporto della componentistica delle turbine (Elaborato SR-NS-RC14);
- allestimento della viabilità di cantiere dell'impianto da realizzarsi attraverso il locale adeguamento della viabilità esistente o, laddove indispensabile, prevedendo la creazione di nuovi tratti di viabilità; ciò per assicurare adeguate condizioni di accesso alle postazioni degli aerogeneratori, in accordo con le specifiche indicate dalla casa costruttrice delle turbine eoliche (Elaborati SR-NS-TC1÷ SR-NS-TC13);
- approntamento delle piazzole di cantiere funzionali all'assemblaggio ed all'installazione degli aerogeneratori (Elaborati SR-NS-TC1÷ SR-NS-TC13);
- realizzazione delle opere in cemento armato di fondazione delle torri di sostegno (Elaborato SR-NS-TC15);
- realizzazione delle opere di regimazione delle acque superficiali, attraverso l'approntamento di canali di scolo e tombinamenti stradali funzionali al convogliamento delle acque di ruscellamento diffuso e incanalato verso i compluvi naturali (Elaborato SR-NS-TC14);
- installazione degli aerogeneratori;
- approntamento/ripristino di recinzioni, muri a secco e cancelli laddove richiesto.
- Al termine dei lavori di installazione e collaudo funzionale degli aerogeneratori:
 - esecuzione di interventi di sistemazione morfologico-ambientale in corrispondenza delle piazzole e dei tracciati stradali di cantiere; ciò al fine di ridurre l'occupazione permanente delle infrastrutture connesse all'esercizio del parco eolico, non indispensabili nella fase di ordinaria gestione e manutenzione dell'impianto, contenere opportunamente il verificarsi di fenomeni erosivi e dissesti e favorire un più equilibrato inserimento delle opere nel contesto paesaggistico;
 - ripristino ambientale delle aree individuate per le operazioni di trasbordo della componentistica degli aerogeneratori e dell'area logistica di cantiere;
 - esecuzione di mirati interventi di mitigazione e recupero ambientale, in particolar modo in corrispondenza delle scarpate in scavo e/o in rilevato, in accordo con quanto specificato nei disegni di progetto.

COMMITTENTE Sorgenia Renewables S.r.l. Via Algardi, 4 - 20148 Milano (MI) sorgeniarenewables@sorgenia.it 	OGGETTO IMPIANTO EOLICO NEI COMUNI DI SENEGHE E NARBOLIA POTENZA MASSIMA IN IMMISSIONE DI 75 MW COMPRESIVA DI SISTEMA DI ACCUMULO O INTEGRATO DA 15,60 MW	COD. ELABORATO SR-NS-RA4
 CONSULENZA E PROGETTI www.iatprogetti.it	TITOLO STUDIO DI IMPATTO AMBIENTALE - PIANO DI MONITORAGGIO DELLE COMPONENTI AMBIENTALI	PAGINA 9 di 59

Ai predetti interventi, propedeutici all'installazione delle macchine eoliche, si affiancheranno tutte le opere riferibili all'infrastrutturazione elettrica:

- realizzazione della trincea di scavo e posa del cavo interrato 30 kV, ai fini del vettorimento dell'energia prodotta alla Sottostazione Elettrica (SSE) di utenza;
- realizzazione di una cabina con funzione di sezionamento dell'impianto;
- realizzazione della SSE in Comune di Solarussa (OR) in cui troveranno posto i quadri MT di impianto ed i sistemi di trasformazione per l'elevazione della tensione da 30 a 220 kV;
- realizzazione della trincea di scavo e posa del cavo interrato AT, ai fini della successiva immissione dell'energia prodotta nella RTN;
- realizzazione, in adiacenza alla SSE, della area dedicata al sistema accumulo energetico di potenza 15,6 MW;
- realizzazione delle opere di rete in accordo con la soluzione di connessione prospettata da Terna.

3.2 Individuazione degli impatti ambientali significativi ai fini del PMA



Ai fini dell'applicazione del presente PMA, sulla base delle risultanze dello Studio di Impatto Ambientale [6], degli studi specialistici a corredo del progetto definitivo e dello SIA, sono stati ritenuti potenzialmente significativi i seguenti aspetti riconducibili alle azioni previste dalle fasi di costruzione ed esercizio degli aerogeneratori:

- a. Emissioni di polveri durante la fase di cantiere;
- b. Gestione delle terre e rocce da scavo;
- c. Occupazione di suolo e denaturalizzazione delle aree per l'allestimento della viabilità di impianto e delle piazzole funzionali al montaggio delle macchine eoliche;
- d. Azioni di disturbo sull'avifauna e sui chiroteri conseguenti all'innalzamento dei nuovi aerogeneratori ed al loro esercizio;
- e. Emissione di rumore conseguente all'operatività delle turbine;
- f. Potenziali interazioni dirette con il patrimonio culturale;
- g. Potenziali interferenze con le acque sotterranee e superficiali.

3.3 Tipologie di controlli e monitoraggi

Il monitoraggio ambientale potrà consistere:


- nella registrazione dell'aspetto ambientale secondo le disposizioni di legge;

COMMITTENTE Sorgenia Renewables S.r.l. Via Algardi, 4 - 20148 Milano (MI) sorgeniarenewables@sorgenia.it 	OGGETTO IMPIANTO EOLICO NEI COMUNI DI SENEGHE E NARBOLIA POTENZA MASSIMA IN IMMISSIONE DI 75 MW COMPRENSIVA DI SISTEMA DI ACCUMULO O INTEGRATO DA 15,60 MW	COD. ELABORATO SR-NS-RA4
 CONSULENZA E PROGETTI www.iatprogetti.it	TITOLO STUDIO DI IMPATTO AMBIENTALE - PIANO DI MONITORAGGIO DELLE COMPONENTI AMBIENTALI	PAGINA 10 di 59

- nella registrazione dell'aspetto ambientale secondo disposizioni specifiche regolate dal presente PMA;
- nell'acquisizione e registrazione, laddove necessario, di ulteriori dati ambientali rilevati da terzi;
- nella verifica periodica mediante sopralluoghi mirati.

Laddove si renda necessario, le misurazioni riguardanti le grandezze di interesse per ottemperare alle disposizioni normative ed autorizzative saranno definite periodicamente dai rappresentanti della Sorgenia Renewables S.r.l. di concerto con gli Enti competenti, in funzione di modifiche alle attività gestionali, nuovi provvedimenti normativi, prescrizioni degli Enti di controllo e dell'eventuale evoluzione degli obiettivi previsti dal presente PMA.

Nel presente documento saranno illustrati i criteri e le modalità per l'esecuzione delle sole attività di monitoraggio degli impatti ambientali potenzialmente significativi, sui quali è stato ritenuto applicabile ed opportuno esercitare un controllo nelle fasi di vita dell'opera.

COMMITTENTE Sorgenja Renewables S.r.l. Via Algardi, 4 - 20148 Milano (MI) sorgeniarenewables@sorgenja.it	OGGETTO IMPIANTO EOLICO NEI COMUNI DI SENEGHE E NARBOLIA POTENZA MASSIMA IN IMMISSIONE DI 75 MW COMPRESIVA DI SISTEMA DI ACCUMULO O INTEGRATO DA 15,60 MW	COD. ELABORATO SR-NS-RA4
 iat CONSULENZA E PROGETTI www.iatprogetti.it	TITOLO STUDIO DI IMPATTO AMBIENTALE - PIANO DI MONITORAGGIO DELLE COMPONENTI AMBIENTALI	PAGINA 11 di 59

4 DESCRIZIONE DELLE AZIONI DI MONITORAGGIO SULLE COMPONENTI E/O FATTORI AMBIENTALI SIGNIFICATIVI

4.1 Terre e rocce da scavo

4.1.1 Obiettivi

La presente attività di controllo si pone l'obiettivo di verificare la sussistenza dei presupposti per l'esclusione del materiale di scavo dalla disciplina di gestione dei rifiuti ai termini dell'art. 185 del D.Lgs. 152/06 (Testo Unico Ambientale) relativamente alle terre e rocce da scavo riutilizzate nel sito di produzione (Art. 185 *"Non rientrano nel campo di applicazione della parte quarta del presente decreto: [omissis]...c) "il suolo non contaminato e altro materiale allo stato naturale escavato nel corso di attività di costruzione, ove sia certo che esso verrà riutilizzato ai fini di costruzione allo stato naturale e nello stesso sito in cui è stato escavato"*).

L'attività di campionamento e analisi dovrà conformarsi a quanto previsto dal *"Piano preliminare di utilizzo in sito delle terre e rocce da scavo escluse dalla disciplina dei rifiuti"* allegato al Progetto.

I movimenti terra e flussi di materia afferenti alle opere stradali ed alle piazzole di macchina sono stati distinti in rapporto ad aree di lavorazione omogenee per caratteristiche tecniche-costruttive e funzionali.

Per le finalità sopra esposte si è prevista una suddivisione del cantiere in 8 aree di lavorazione omogenee, collegate tra loro dalla viabilità di servizio del parco eolico, incentrata sull'esistente sistema della viabilità locale (vedasi individuazione planimetrica in Appendice all'Elaborato SR-NS-RC12 - Piano preliminare di utilizzo in sito delle terre e rocce da scavo escluse dalla disciplina dei rifiuti).



4.1.2 Modalità di rilevamento

4.1.2.1 Criteri di campionamento

Avuto riguardo di quanto previsto nell'Allegato 2 al DPR 120/17, la caratterizzazione sarà eseguita preferibilmente mediante scavi esplorativi (pozzetti), ricorrendo alla perforazione di sondaggi solo laddove le profondità di scavo previste dal progetto siano maggiormente significative, ossia in corrispondenza degli scavi di fondazione degli aerogeneratori.

La densità dei punti nonché la loro ubicazione, in assenza di elementi di conoscenza che suggeriscano la definizione di un campionamento ragionato, sarà basata su considerazioni di tipo statistico. Lo schema di caratterizzazione prevede un numero di punti indagine determinato secondo quanto previsto dal citato Allegato 2 del DPR per le opere infrastrutturali lineari ed è proposto in accordo con i seguenti criteri:

- caratterizzazione con sondaggio meccanico in corrispondenza di ciascuna fondazione degli aerogeneratori (n. 8 punti di campionamento);

COMMITTENTE Sorgenia Renewables S.r.l. Via Algardi, 4 - 20148 Milano (MI) sorgeniarenewables@sorgenia.it 	OGGETTO IMPIANTO EOLICO NEI COMUNI DI SENEGHE E NARBOLIA POTENZA MASSIMA IN IMMISSIONE DI 75 MW COMPRESIVA DI SISTEMA DI ACCUMULO O INTEGRATO DA 15,60 MW	COD. ELABORATO SR-NS-RA4
 iat CONSULENZA E PROGETTI www.iatprogetti.it	TITOLO STUDIO DI IMPATTO AMBIENTALE - PIANO DI MONITORAGGIO DELLE COMPONENTI AMBIENTALI	PAGINA 12 di 59

- caratterizzazione con pozzetti geognostici in corrispondenza delle aree destinate alla stazione elettrica, al sistema di accumulo (BESS) ed alla cabina di sezionamento (n. 16 punti di campionamento);
- caratterizzazione con pozzetto geognostico ogni 500 metri di tracciato per le strade e i cavidotti;
- prelievo di n. 2 campioni da ciascun punto di indagine per opere superficiali, quali strade, cavidotti e stazione elettrica (n. 1 campione composito rappresentativo del primo metro di profondità e n. 1 campione di fondo scavo);
- prelievo di n. 3 campioni da ciascun punto di indagine in corrispondenza delle fondazioni degli aerogeneratori (campione 1: da 0 a 1 m dal piano campagna; campione 2: nella zona di fondo scavo; campione 3: nella zona intermedia tra i due).



COMMITTENTE Sorgenia Renewables S.r.l. Via Algardi, 4 - 20148 Milano (MI) sorgeniarenewables@sorgenia.it	 OGGETTO IMPIANTO EOLICO NEI COMUNI DI SENEGHE E NARBOLIA POTENZA MASSIMA IN IMMISSIONE DI 75 MW COMPRESIVA DI SISTEMA DI ACCUMULO O INTEGRATO DA 15,60 MW	COD. ELABORATO SR-NS-RA4
 CONSULENZA E PROGETTI www.iatprogetti.it	TITOLO STUDIO DI IMPATTO AMBIENTALE - PIANO DI MONITORAGGIO DELLE COMPONENTI AMBIENTALI	PAGINA 13 di 59

Tabella 4.1 – Schema di campionamento delle terre e rocce da scavo


Area di prelievo	Profondità di indagine [m]	Tipologia di indagine	Punti di indagine	Campioni
Fondazioni WTG	~3	Sondaggio meccanico	8	24 (8 x 3)
Piazzole WTG (Aree in scavo)	~2	Pozzetto	19	38 (19x 2)
Stazione elettrica utente (Area 13.700 m ²)	~2	Pozzetto	8	16 (8x2)
Sistema di accumulo BESS (Area 5.100 m ²)	~2	Pozzetto	5	10 (5x2)
Cabina di sezionamento (Area 570 m ²)	~2	Pozzetto	3	6 (3x2)
Viabilità e cavidotti MT (L~ 33.000 m)	1÷2 m	Pozzetto	66	132 (66 x 2)
Viabilità e cavidotto AT (L~ 220 m)	1÷2 m	Pozzetto	1	2 (1 x 2)

In corrispondenza di livelli di spessore maggiore di 50 cm, con eventuali evidenze organolettiche tali da far supporre la presenza di contaminazione, saranno prelevati campioni puntuali da destinare all'analisi.

Considerata la verosimile assenza di falda freatica alle profondità interessate dalle opere, così come indicato dai geologi incaricati, non si prevede l'acquisizione di campioni di acque sotterranee.

Nel corso degli interventi di prelievo dei campioni, tutto il materiale estratto dovrà essere attentamente esaminato. In particolare, dovrà sempre segnalarsi l'eventuale presenza nei campioni di contaminazioni evidenti.

A seguito del prelievo delle necessarie aliquote, il campione di terreno dovrà essere formato immediatamente sul campo, in quantità significative e rappresentative. I campioni così formati saranno trasferiti in appositi contenitori, sigillati e univocamente siglati. In tutte le operazioni dovrà

COMMITTENTE Sorgenja Renewables S.r.l. Via Algardi, 4 - 20148 Milano (MI) sorgjenarenewables@sorgenja.it	OGGETTO IMPIANTO EOLICO NEI COMUNI DI SENEGHE E NARBOLIA POTENZA MASSIMA IN IMMISSIONE DI 75 MW COMPRESIVA DI SISTEMA DI ACCUMULO O INTEGRATO DA 15,60 MW	COD. ELABORATO SR-NS-RA4
 iat CONSULENZA E PROGETTI www.iatprogetti.it	TITOLO STUDIO DI IMPATTO AMBIENTALE - PIANO DI MONITORAGGIO DELLE COMPONENTI AMBIENTALI	PAGINA 14 di 59

essere rigorosamente garantita la pulizia delle attrezzature e dei dispositivi di prelievo, in modo da evitare fenomeni di contaminazione incrociata o perdita di rappresentatività del campione.

Le aliquote necessarie per l'analisi di eventuali composti volatili saranno prelevate nel più breve tempo possibile, per evitare la perdita di COV, e saranno collocate in recipienti in vetro con tappo a vite teflonato.

Per una opportuna identificazione, verranno riportate nell'etichetta dei campioni almeno le seguenti indicazioni:

- Lotto di provenienza e Comune;
- Data, ora;
- Denominazione campione;
- Coordinate punto di prelievo;
- Intervallo di profondità di riferimento.

4.1.2.2 Caratteristiche dei campioni

Per quanto attiene al terreno sciolto, i campioni da portare in laboratorio o da destinare ad analisi in campo saranno privi della frazione maggiore di 2 cm (da scartare in campo) e le determinazioni analitiche in laboratorio saranno condotte sull'aliquota di granulometria inferiore a 2 mm. La concentrazione del campione sarà determinata riferendosi alla totalità dei materiali secchi, comprensiva anche dello scheletro campionato (frazione compresa tra 2 cm e 2 mm). Qualora si avesse evidenza di una contaminazione antropica anche del sopravaglio le determinazioni analitiche saranno condotte sull'intero campione, compresa la frazione granulometrica superiore ai 2 cm, e la concentrazione è riferita allo stesso.


Relativamente ai campioni rappresentativi di roccia massiva, ai fini della verifica del rispetto dei requisiti ambientali di cui all'articolo 4 del DPR 120/2017, la caratterizzazione ambientale sarà eseguita previa porfirizzazione dell'intero campione.

4.1.2.3 Parametri da determinare

Come previsto dal DPR 120/2017 per gli interventi che prospettano volumi di scavo superiori ai 150.000 metri cubi le analisi chimiche dei campioni delle terre e rocce da scavo saranno condotte sulla lista completa delle sostanze di Tabella 4.1 dell'Allegato 4 al DPR.

Al riguardo, è lasciata facoltà al proponente di selezionare, tra le sostanze della Tabella 4.1, le «sostanze indicatrici»: queste consentono di definire in maniera esaustiva le caratteristiche delle terre e rocce da scavo al fine di escludere che tale materiale sia un rifiuto ai sensi del regolamento e rappresenti un potenziale rischio per la salute pubblica e l'ambiente.

Con tali presupposti, in ragione delle storiche condizioni di utilizzo dei terreni per finalità agro-zootecniche, si propone di limitare l'analisi ai soli metalli ed all'amianto, individuati come sostanze indicatrici per la finalità del presente Piano. La Tabella 4.2 riporta il set di analiti previsto dalla Tabella

COMMITTENTE Sorgenja Renewables S.r.l. Via Algardi, 4 - 20148 Milano (MI) sorgenjarenewables@sorgenja.it	OGGETTO IMPIANTO EOLICO NEI COMUNI DI SENEGHE E NARBOLIA POTENZA MASSIMA IN IMMISSIONE DI 75 MW COMPRESIVA DI SISTEMA DI ACCUMULO O INTEGRATO DA 15,60 MW	COD. ELABORATO SR-NS-RA4
 CONSULENZA E PROGETTI www.iatprogetti.it	TITOLO STUDIO DI IMPATTO AMBIENTALE - PIANO DI MONITORAGGIO DELLE COMPONENTI AMBIENTALI	PAGINA 15 di 59

4.1 del DPR 120/2017, con evidenza delle sostanze indicatrici selezionate.

Tabella 4.2 – Set analitico di riferimento per la caratterizzazione delle terre e rocce da scavo. Sono indicate con asterisco le sostanze indicatrici

Arsenico (*)
Cadmio (*)
Cobalto (*)
Nichel (*)
Piombo (*)
Rame (*)
Zinco (*)
Mercurio (*)
Cromo totale (*)
Cromo VI (*)
Amianto (*)
(*) Sostanze indicatrici Note: È stata esclusa l'analisi di idrocarburi BTEX e IPA, trattandosi di un sito storicamente utilizzato per finalità agro-zootecniche, abbondantemente distante da infrastrutture viarie di grande comunicazione ed insediamenti che possono aver influenzato le caratteristiche del sito, anche mediante ricaduta delle emissioni in atmosfera.

4.1.2.4 Metodi di prova e verifica di idoneità dei materiali

I risultati delle analisi sui campioni saranno confrontati con le Concentrazioni Soglia di Contaminazione di cui alla Tabella 1 col. A dell'allegato 5 al titolo V parte IV del TUA, con riferimento alla specifica destinazione d'uso urbanistica (Aree agricole). Le analisi chimico-fisiche saranno condotte adottando metodologie ufficialmente riconosciute, tali da garantire l'ottenimento di valori 10 volte inferiori rispetto ai valori di concentrazione limite.

Nell'impossibilità di raggiungere tali limiti di quantificazione saranno utilizzate le migliori metodologie analitiche ufficialmente riconosciute che presentino un limite di quantificazione il più prossimo ai valori di cui sopra.

I metodi di prova per ciascuno degli analiti precedentemente indicati saranno quelli di seguito individuati o, in alternativa, altri desumibili da norme tecniche nazionali e/o internazionali.


COMMITTENTE Sorgenia Renewables S.r.l. Via Algardi, 4 - 20148 Milano (MI) sorgeniarenewables@sorgenia.it	OGGETTO IMPIANTO EOLICO NEI COMUNI DI SENEGHE E NARBOLIA POTENZA MASSIMA IN IMMISSIONE DI 75 MW COMPRESIVA DI SISTEMA DI ACCUMULO O INTEGRATO DA 15,60 MW	COD. ELABORATO SR-NS-RA4
 iat CONSULENZA E PROGETTI www.iatprogetti.it	TITOLO STUDIO DI IMPATTO AMBIENTALE - PIANO DI MONITORAGGIO DELLE COMPONENTI AMBIENTALI	PAGINA 16 di 59

Tabella 4.3 – Metodi di prova per l'analisi delle terre e rocce da scavo


Parametro	Metodica preparativa campione	Metodiche analisi
Arsenico	DM 13/09/1999 Met.II.1 + Met.XI	DM 13/09/1999 Met.II.1 + Met.XI + EPA 6020B
Cadmio	DM 13/09/1999 Met.II.1 + Met.XI	DM 13/09/1999 Met.II.1 + Met.XI + EPA 6020B
Cobalto	DM 13/09/1999 Met.II.1 + Met.XI	DM 13/09/1999 Met.II.1 + Met.XI + EPA 6020B
Nichel	DM 13/09/1999 Met.II.1 + Met.XI	DM 13/09/1999 Met.II.1 + Met.XI + EPA 6020B
Piombo	DM 13/09/1999 Met.II.1 + Met.XI	DM 13/09/1999 Met.II.1 + Met.XI + EPA 6020B
Rame	DM 13/09/1999 Met.II.1 + Met.XI	DM 13/09/1999 Met.II.1 + Met.XI + EPA 6020B
Zinco	DM 13/09/1999 Met.II.1 + Met.XI	DM 13/09/1999 Met.II.1 + Met.XI + EPA 6020B
Mercurio	DM 13/09/1999 Met.II.1 + Met.XI	DM 13/09/1999 Met.II.1 + Met.XI + EPA 6020B
Cromo totale	DM 13/09/1999 Met.II.1 + Met.XI	DM 13/09/1999 Met.II.1 + Met.XI + EPA 6020B
Cromo VI	DM 13/09/1999 Met.II.1 + EPA 3060A	DM 13/09/1999 Met.II.1 + EPA 3060A + EPA 7196A

Qualora in fase di progettazione esecutiva o comunque prima dell'inizio dei lavori non venga accertata l'idoneità del materiale scavato all'utilizzo ai sensi dell'articolo 185, comma 1, lettera c), le terre e rocce saranno gestite come rifiuti ai sensi della Parte IV del decreto legislativo 3 aprile 2006, n. 152.

4.1.3 Azioni correttive

Qualora si rilevi il superamento di uno o più limiti di cui alla Tabella 1 allegato 5, al Titolo V parte IV del TUA, fatta salva la possibilità del proponente di dimostrare, anche avvalendosi di analisi e studi pregressi già valutati dagli Enti, che tali superamenti sono dovuti a caratteristiche naturali del terreno o da fenomeni naturali e che di conseguenza le concentrazioni misurate sono relative a valori di fondo naturale, si procederà localmente ad un infittimento delle indagini al fine di circoscrivere l'eventuale area potenzialmente contaminata.

In tale eventualità, i materiali che dovessero eccedere i limiti di legge saranno gestiti come rifiuti ed

COMMITTENTE Sorgenia Renewables S.r.l. Via Algardi, 4 - 20148 Milano (MI) sorgeniarenewables@sorgenia.it	OGGETTO IMPIANTO EOLICO NEI COMUNI DI SENEGHE E NARBOLIA POTENZA MASSIMA IN IMMISSIONE DI 75 MW COMPRESIVA DI SISTEMA DI ACCUMULO O INTEGRATO DA 15,60 MW	COD. ELABORATO SR-NS-RA4
 iat CONSULENZA E PROGETTI www.iatprogetti.it	TITOLO STUDIO DI IMPATTO AMBIENTALE - PIANO DI MONITORAGGIO DELLE COMPONENTI AMBIENTALI	PAGINA 17 di 59

avviati a smaltimento presso un impianto dedicato.

4.2 Componente vegetazione e flora e ripristini ambientali

4.2.1 Obiettivi

La componente floristica riscontrata durante i rilevamenti è rappresentata da 279 unità tassonomiche. Lo spettro biologico mostra la netta predominanza (>80%) di elementi erbacei, in prevalenza terofite. La rappresentanza rilevante di specie legnose (15%) risulta in aderenza con la diffusa presenza di comunità seriali forestali, pre-forestali e della gariga osservate. Dallo spettro corologico si evince una quota predominante di elementi mediterranei s.l. (70%).

La componente endemica rilevata nell'area è rappresentata dai seguenti taxa:

- *Arum pictum* L. f. (Araceae).
- *Bryonia marmorata* E.Petit (Cucurbitaceae).
- *Crocus minimus* DC (Iridaceae).
- *Dipsacus ferox* Loisel (Dipsacaceae).
- *Euphorbia pithyusa* L. subsp. *cupanii* (Guss. ex Bertol.) Radcl.-Sm. (Euphorbiaceae).
- *Genista corsica* (Loisel.) DC. (Fabaceae).
- *Helichrysum italicum* (Roth) G.Don subsp. *tyrrhenicum* (Bacch., Brullo & Giusso) Herrando, J.M.Blanco, L.Sáez & Galbany (Asteraceae).
- *Ophrys corsica* Soleirol ex G.Foelsche & W.Foelsche (Orchidaceae).
- *Ophrys exaltata* Ten. subsp. *morisii* (Martelli) Del Prete (Orchidaceae).
- *Ornithogalum corsicum* Jord. & Fourr. (Asparagaceae).
- *Polygonum scoparium* Req. Ex Loisel (Polygonaceae).
- *Ranunculus cordiger* Viv. subsp. *diffusus* (Moris) Arrigoni (Ranunculaceae).
- *Scrophularia trifoliata* L. (Scrophulariaceae).
- *Stachys glutinosa* L. (Lamiaceae).
- *Teucrium marum* L. (Lamiaceae).
- *Verbascum conocarpum* Moris subsp. *conocarpum* (Scrophulariaceae).

Tra le altre entità di interesse fitogeografico e/o conservazionistico, si segnalano:

Ambrosinia bassii L. (Araceae).


Colchicum cupanii Guss. (Colchicaceae).

Cyclamen repandum Sm. subsp. *repandum* (Primulaceae).

Festuca sicula C.Presl (Poaceae).

Magydaris pastinacea (Lam.) Paol. (Apiaceae).

Prospero obtusifolium (Poir.) Speta subsp. *intermedium* (Guss.) Soldano & F. Conti (Asparagaceae).

COMMITTENTE Sorgenia Renewables S.r.l. Via Algardi, 4 - 20148 Milano (MI) sorgeniarenewables@sorgenia.it	OGGETTO IMPIANTO EOLICO NEI COMUNI DI SENEGHE E NARBOLIA POTENZA MASSIMA IN IMMISSIONE DI 75 MW COMPRESIVA DI SISTEMA DI ACCUMULO O INTEGRATO DA 15,60 MW	COD. ELABORATO SR-NS-RA4
 iat CONSULENZA E PROGETTI www.iatprogetti.it	TITOLO STUDIO DI IMPATTO AMBIENTALE - PIANO DI MONITORAGGIO DELLE COMPONENTI AMBIENTALI	PAGINA 18 di 59

Ranunculus macrophyllus Desf. (Ranunculaceae).

Romulea ligustica Parl. (Iridaceae).

Ruscus aculeatus L. (Asparagaceae).

Sedum caeruleum L. (Crassulaceae).

Taeniatherum caput-medusae (L.) Nevski (Poaceae).

Triglochin laxiflora Guss. (Juncaginaceae).

La famiglia delle Orchidaceae risulta ben rappresentata, risultando frequenti n = 8 taxa di cui due endemici (*Ophrys corsica*, *Ophrys exaltata* subsp. *morisii*, trattati precedentemente).

In virtù del particolare contesto geografico, orografico e geo-pedologico nonché biogeografico, non si esclude la presenza di altre entità endemiche e di interesse conservazionistico e/o fitogeografico, tra cui taxa non rilevabili al momento delle indagini effettuate anche per questioni fenologiche.



Gli obiettivi del monitoraggio, da condursi in fase *ante operam*, *in operam* e *post operam*, sono così inquadrabili:

- Completare i rilievi nelle stagioni più idonee per il riconoscimento di specie di flora e vegetazione di particolare interesse e/o di eventuali Habitat comunitari;
- Assicurare, nell'ambito dell'esecuzione dei lavori di costruzione, la supervisione di un esperto al fine di:
 - valutare, assieme alla Direzione Lavori, le possibili soluzioni costruttive intese a limitare, per quanto tecnicamente possibile, il coinvolgimento di elementi florovegetazionali di maggior pregio ed a minimizzare il consumo delle formazioni a maggiore naturalità e rappresentatività strutturale/fisionomica;
 - assicurare il corretto recepimento delle eventuali prescrizioni autorizzative rispetto alla componente in esame.
- Valutare l'ottimale recupero ambientale delle aree al termine dei lavori ed adottare, se necessario, opportune azioni correttive.

4.2.2 Ubicazione delle stazioni di monitoraggio

L'area di indagine comprende l'intero buffer di 250 m rispetto al perimetro delle aree di lavorazione indicate nel layout progettuale.

I punti di monitoraggio individuati saranno gli stessi per le fasi ante, in corso e post-operam, al fine di verificare eventuali alterazioni nel tempo e nello spazio e di monitorare l'efficacia delle mitigazioni previste. Per quanto concerne le fasi in corso e post-operam, saranno identificate le eventuali criticità ambientali non individuate durante la fase ante-operam, che potrebbero richiedere ulteriori esigenze di monitoraggio.


COMMITTENTE Sorgenia Renewables S.r.l. Via Algardi, 4 - 20148 Milano (MI) sorgeniarenewables@sorgenia.it	 OGGETTO IMPIANTO EOLICO NEI COMUNI DI SENEGHE E NARBOLIA POTENZA MASSIMA IN IMMISSIONE DI 75 MW COMPRENSIVA DI SISTEMA DI ACCUMULO O INTEGRATO DA 15,60 MW	COD. ELABORATO SR-NS-RA4
 CONSULENZA E PROGETTI www.iatprogetti.it	TITOLO STUDIO DI IMPATTO AMBIENTALE - PIANO DI MONITORAGGIO DELLE COMPONENTI AMBIENTALI	PAGINA 19 di 59

L'individuazione degli specifici punti di monitoraggio è soggetta a differenti metodologie sulla base del tipo di opera e di campionamento:

Tipo di stazione	Criteri di scelta localizzativa della stazione	Modalità di installazione
Plot (quadrati) a distanze regolari lungo transetto permanente	Estrazione, tramite software GIS, di punti a distanze regolari lungo il perimetro dei cantieri. Da ogni punto individuato lungo il perimetro verrà tracciato un transetto di lunghezza pari a 25 m con orientazione perpendicolare al confine del cantiere. <u>Densità dei punti di monitoraggio:</u> un transetto ogni 500 metri lineari. Lungo il transetto: un plot (quadrato) ogni 5 m lineari.	Materializzazione punto iniziale e finale del transetto mediante infissione picchetti bassi; rilevazione delle relative coordinate GPS.
Plot circolare permanente	Campionamento casuale stratificato: estrazione di punti casuali (mediante software GIS) all'interno degli habitat target e/o delle popolazioni di specie target (laddove presenti) all'interno di un'area buffer di 100 m dal perimetro dei cantieri, sulla base del materiale cartografico prodotto nell'ante-operam. <u>Densità dei punti di monitoraggio:</u> uno ogni 5.000 m ² di superficie occupata dall'habitat o dal popolamento di specie target.	Materializzazione punto centrale plot mediante infissione picchetto alto; rilevazione coordinate GPS.

Si precisa che la localizzazione delle stazioni permanenti di monitoraggio attualmente pianificata potrebbe subire delle modificazioni in fase di installazione ante-operam per le seguenti cause ostative:

- Mancata possibilità di accesso per mancata autorizzazione in proprietà privata;
- Mancata possibilità di accesso per impenetrabilità della vegetazione;
- Modificazioni dello stato dei luoghi intercorse tra la data di redazione del presente documento e l'inizio dei lavori.

COMMITTENTE Sorgenia Renewables S.r.l. Via Algardi, 4 - 20148 Milano (MI) sorgeniarenewables@sorgenia.it	OGGETTO IMPIANTO EOLICO NEI COMUNI DI SENEGHE E NARBOLIA POTENZA MASSIMA IN IMMISSIONE DI 75 MW COMPRENSIVA DI SISTEMA DI ACCUMULO O INTEGRATO DA 15,60 MW	COD. ELABORATO SR-NS-RA4
 iat CONSULENZA E PROGETTI www.iatprogetti.it	TITOLO STUDIO DI IMPATTO AMBIENTALE - PIANO DI MONITORAGGIO DELLE COMPONENTI AMBIENTALI	PAGINA 20 di 59

4.2.3 Modalità di rilevamento e periodicità

4.2.3.1 Fase antecedente all'apertura del cantiere


Preliminarmente all'apertura del cantiere, al fine di valutare puntualmente la presenza di specie di flora e vegetazione di particolare interesse, si provvederà ad assicurare un'integrazione delle attività di studio condotte nell'ambito della fase progettuale.

Nello specifico, sarà ulteriormente approfondita l'analisi sulla flora del territorio, in modo da verificare l'eventuale presenza di popolazioni di specie di interesse conservazionistico, eventualmente non rilevate in sede di sopralluoghi propedeutici allo SIA, e la conseguente possibilità di interferenze del progetto con le stesse. Laddove tali interferenze si dovessero concretamente prospettare con incidenza non trascurabile, si provvederà ad adottare, di concerto con le Autorità Competenti, specifiche misure di compensazione.

4.2.3.2 Fase di cantiere


Nell'ambito della fase costruttiva sarà assicurata la presenza di un esperto (naturalista, agronomo e/o forestale) che affianchi la Direzione Lavori affinché sia assicurata una efficace attuazione delle misure di mitigazione e compensazione previste dallo SIA, di seguito sommariamente richiamate:

- In riferimento alle superfici caratterizzate dalla diffusa presenza di comunità arbustive, alto-arbustive principalmente da riferire alle formazioni riferite alle serie *Prasio majoris-Quercetum ilicis*, *Galio scabri-Quercetum ilicis*, *Galio scabri-Quercetum suberis* (Habitat 9340: *Foreste di Quercus suber*) e dell'alleanza *Asparago albi-Oleetum sylvestris*, nonché dei lembi di arbusteti all'ordine *Cytiso villosi-Telinetalia monspessulanae* della classe *Cytisetea scopario-striati* (aerogeneratore SE04) e di gariga della caosse *Cisto ladaniferi-Lavanduletea stoechadis*, nell'ambito dell'elaborazione del progetto esecutivo ed in fase realizzativa saranno studiate in dettaglio le possibili soluzioni costruttive intese a limitare, per quanto tecnicamente possibile, il coinvolgimento di elementi floro-vegetazionali di maggior pregio ed a minimizzare il consumo delle formazioni a maggiore naturalità e rappresentatività strutturale/fisionomica. Tale misura ha valore generale per l'intero impianto previsto dal progetto, e si ritiene potrà sortire effetti mitigativi positivi prioritariamente per i siti SE03, SE04, SE07 e relativa viabilità di accesso e collegamento, di nuova realizzazione e in adeguamento, nonché per gran parte dei tracciati di viabilità di servizio dell'impianto. Con particolare riferimento ai siti SE03, SE07 e relativa viabilità, a causa dell'omogenea condizione di alta naturalità dell'intera area, non sono individuabili specifiche misure di mitigazione se non quelle di limitare al massimo l'occupazione di superfici.
- In tutti i siti ed in corrispondenza dei relativi tratti di viabilità di nuova realizzazione nonché già esistente e soggetta ad adeguamento, tutti gli individui vegetali fanerofitici appartenenti a taxa autoctoni, presenti all'interno del perimetro e non interferenti con la realizzazione delle opere, saranno preservati in fase di cantiere e mantenuti in fase di esercizio. Tale misura si riferisce prioritariamente a tutti gli individui di >300 cm di altezza (arborei) e agli individui arbustivi ed arborei di *Quercus suber* (n. minimo di individui arborei coinvolti = 140). Gli eventuali individui

COMMITTENTE Sorgenia Renewables S.r.l. Via Algardi, 4 - 20148 Milano (MI) sorgeniarenewables@sorgenia.it	OGGETTO IMPIANTO EOLICO NEI COMUNI DI SENEGHE E NARBOLIA POTENZA MASSIMA IN IMMISSIONE DI 75 MW COMPRENSIVA DI SISTEMA DI ACCUMULO O INTEGRATO DA 15,60 MW	COD. ELABORATO SR-NS-RA4
 iat CONSULENZA E PROGETTI www.iatprogetti.it	TITOLO STUDIO DI IMPATTO AMBIENTALE - PIANO DI MONITORAGGIO DELLE COMPONENTI AMBIENTALI	PAGINA 21 di 59


vetusti e/o monumentali appartenenti a qualsiasi taxon vegetale saranno tassativamente mantenuti in situ e preservati in tutte le fasi del progetto.

- Ove non sia tecnicamente possibile il mantenimento *in situ* e la tutela durante tutte le fasi di intervento ed attività, gli individui vegetali alto-arbustivi ed arborei eventualmente interferenti, appartenenti a entità autoctone, opportunamente censiti ed identificati, dovranno essere espianati con adeguato pane di terra e reimpiantati in aree limitrofe, nei periodi dell'anno più idonei alla realizzazione di tali pratiche. Stessa norma interesserà gli individui giovanili appartenenti al taxon *Quercus suber* opportunamente individuati e censiti in fase *ante operam*. Tutti gli eventuali individui arborei persi per impossibilità tecnica di espianamento o per deperimento post-reimpianto saranno sostituiti con individui della stessa specie di età non inferiore a 2 anni, da inserire all'interno alle aree verdi di neo-realizzazione eventualmente previste in progetto. Gli individui di nuova piantumazione e quelli eventualmente reimpiantati saranno seguiti con interventi di ordinarie cure agronomiche e soggetti a relativo adeguato piano di monitoraggio, per i successivi 3 anni, al fine di verificarne lo stato fitosanitario e poter intervenire, se necessario, con opportuni interventi di soccorso o sostituzioni. Per alcuni dei settori (SE07) tali operazioni devono intendersi come ultima opzione adottabile, anche in virtù della scarsa idoneità del sito dal punto di vista dei substrati alla realizzazione di piantumazioni e trapianti di individui arbustivi ed arborei.
- Nell'ambito dell'adeguamento dei tratti di viabilità esistenti sarà data priorità al mantenimento, ove tecnicamente fattibile, delle siepi arbustive e alto-arbustive, dei nuclei-filari di individui arborei autoctoni, e laddove eventualmente presente del sistema di muri a secco ospitanti consorzi floristici associati, ricadenti al margine dei percorsi. Gli effetti mitigativi relativi a tali misure sono massimizzabili attraverso soluzioni costruttive finalizzate a sviluppare l'allargamento della viabilità verso un solo lato della carreggiata preesistente (quello ospitante elementi floro-vegetazionale e del paesaggio vegetale di minor pregio), determinando così il consumo di uno solo degli elementi lineari che costeggiano entrambi i margini delle strade campestri.
- In fase di realizzazione delle operazioni di scotico/scavo dei substrati, si provvederà inoltre a separare lo strato di suolo più superficiale, da reimpiantare nei successivi interventi di ripristino. Lo strato sottostante sarà temporaneamente accantonato e successivamente riutilizzato per riempimenti e per la ricostruzione delle superfici temporaneamente occupate in fase di cantiere. Il materiale litico superficiale sarà separato, conservato e riposizionato al termine dei lavori in progetto.
- Saranno adottate opportune misure finalizzate all'abbattimento delle polveri, quali la bagnatura delle superfici e degli pneumatici dei mezzi, il ricoprimento dei cumuli di terreno, l'imposizione di un limite di velocità per i mezzi di cantiere, al fine di contenere fenomeni di sollevamento e deposizione di portata tale da poter incidere significativamente sullo stato fitosanitario degli individui vegetali arbustivi ed arborei interessati dall'impatto.
- La perdita o danneggiamento di elementi alto-arbustivi e arborei interferenti con il trasporto dei componenti potrà essere mitigato mediante l'utilizzo di mezzi di trasporto dotati di dispositivo "alzapala".

COMMITTENTE Sorgenia Renewables S.r.l. Via Algardi, 4 - 20148 Milano (MI) sorgeniarenewables@sorgenia.it	OGGETTO IMPIANTO EOLICO NEI COMUNI DI SENEGHE E NARBOLIA POTENZA MASSIMA IN IMMISSIONE DI 75 MW COMPRENSIVA DI SISTEMA DI ACCUMULO O INTEGRATO DA 15,60 MW	COD. ELABORATO SR-NS-RA4
 iat CONSULENZA E PROGETTI www.iatprogetti.it	TITOLO STUDIO DI IMPATTO AMBIENTALE - PIANO DI MONITORAGGIO DELLE COMPONENTI AMBIENTALI	PAGINA 22 di 59

- Non sarà consentita l'apertura di varchi tra la vegetazione circostante per l'accesso a piedi ai cantieri.
- Durante tutte le fasi di intervento sarà rigorosamente interdetto l'impiego di diserbanti e disseccanti.
- Il consumo di vegetazione naturale ed in particolare di cenosi arbustive/arboree, formazioni prative naturali e relativi comunità di mosaico, nonché di individui a portamento arboreo interferenti, potrà essere in parte compensato attraverso l'individuazione di aree attigue ai siti di intervento - occupate da vegetazione erbacea di scarso pregio (es. prati artificiali/seminativi a foraggere) - da destinare all'impianto di nuclei e fasce di vegetazione. In tal senso si potrà valutare l'individuazione di aree attigue ai siti di intervento NA09 e NA10, che si presentano particolarmente degradate e sofferenti di gravi fenomeni di erosivi e dilavamento dei suoli a seguito di interventi pregressi di trasformazione fondiaria, da convertire in parte a pascolo arborato/*dehesa* tramite la piantumazione di individui di *Quercus suber* a bassa densità (45-50 individui/ha), ed in parte da destinare alla piantumazione di nuclei di vegetazione arborea ed arbustiva. Queste potranno essere di superficie complessiva pari o superiore a quella delle cenosi naturali coinvolte, saranno oggetto di adeguati interventi mirati alla stabilizzazione dei suoli e contenimento dei fenomeni erosivi, non saranno più interessate da lavorazioni. I settori destinati alla conversione in *dehesa* a *Quercus suber* potranno essere aperti al pascolo brado. L'eventuale messa a dimora presso le suddette aree designate sarà realizzata contestualmente all'avvio dei lavori e nella stagione più idonea, con l'obiettivo di anticipare l'attecchimento delle stesse, ed ottenere il maggior successo possibile delle attività di impianto. In accordo con le modalità di realizzazione delle opere compensative indicate dalla D.G.R. 11/21 del 11/03/2020¹, verranno utilizzate esclusivamente specie autoctone, in numero non inferiore alle 1.000 piante per ettaro, di età non superiore ai due anni, locali e certificate ai sensi del Decreto legislativo n. 386/2003 e della determinazione della Direzione generale dell'Ambiente (n. 154 del 18.3.2016). Tali impianti saranno pluri-specifici, costituiti da essenze arbustive ed arboree coerenti con il contesto bioclimatico, geopedologico e vegetazionale del sito, con massima priorità alle entità già presenti nello stesso e nell'area (*Quercus suber*, *Arbutus unedo*, *Erica arborea*, *Rhamnus alaternus*, *Pistacia lentiscus*, *Olea europaea* var. *sylvestris*, *Cytisus laniger*, *Cistus monspeliensis*, *Euphorbia characias*). Gli stessi avranno inoltre aspetto naturaliforme e offriranno spazi aperti destinati alla rinaturalizzazione spontanea, con la finalità di favorire lo sviluppo degli aspetti a più alta naturalità delle cenosi prative. Al fine di perseguire con successo tali risultati, le superfici interessate dalle suddette misure non saranno oggetto di scotico, saranno interdette alle lavorazioni dei suoli ed al pascolo intensivo, prevedendo adeguate protezioni per gli individui impiantati. Si precisa, che relativamente alle superfici individuate e



¹Modifica della deliberazione della Giunta del 2.10.2018, n. 48/26 concernente la "Disciplina sulla realizzazione del rimboscimento compensativo e sul versamento di adeguate cauzioni a garanzia. L.R. 27 aprile 2016, n. 8, art. 21, comma 5".

COMMITTENTE Sorgenia Renewables S.r.l. Via Algardi, 4 - 20148 Milano (MI) sorgeniarenewables@sorgenia.it	OGGETTO IMPIANTO EOLICO NEI COMUNI DI SENEGHE E NARBOLIA POTENZA MASSIMA IN IMMISSIONE DI 75 MW COMPRENSIVA DI SISTEMA DI ACCUMULO O INTEGRATO DA 15,60 MW	COD. ELABORATO SR-NS-RA4
 iat CONSULENZA E PROGETTI www.iatprogetti.it	TITOLO STUDIO DI IMPATTO AMBIENTALE - PIANO DI MONITORAGGIO DELLE COMPONENTI AMBIENTALI	PAGINA 23 di 59

rappresentate nell'elaborato "SR-NS-TC16_Interventi di mitigazione e recupero ambientale- Particolari costruttivi", queste sono da considerarsi indicative. L'esatta collocazione e quantificazione planimetrica sarà oggetto di valutazione da parte degli enti competenti e dei proprietari terrieri.

Con le stesse finalità compensative ed adottando le medesime norme sopra descritte, al termine della fase di cantiere e nella stagione più idonea ai trapianti, si costituiranno fasce di vegetazione arbustiva ed arborea costituite delle sopracitate specie, a sviluppo lineare, ai margini dei percorsi di nuova realizzazione e in adeguamento, nonché lungo il perimetro delle piazzole. Laddove preesistenti e coinvolti dalle opere in progetto, eventuali tratti di muro a secco saranno ricostruiti con lo stesso materiale di spoglio e secondo le tecniche costruttive locali, e la progettazione dell'impianto delle sopracitate fasce di vegetazione sarà sviluppata anche in relazione a tali interventi compensativi. Tutti i nuovi impianti saranno assistiti con interventi di ordinarie cure agronomiche e soggetti a relativo, adeguato piano di monitoraggio (parte effettiva del predisposto PMA), per i successivi 3 anni, al fine di verificarne lo stato fitosanitario e poter intervenire, se necessario, con opportuni interventi di soccorso o sostituzioni.

- Al termine della fase di cantiere, il perimetro delle piazzole, i margini della viabilità di nuova realizzazione, nonché le scarpate di qualsiasi altezza e pendenza derivanti dalla realizzazione delle stesse, saranno interessate da interventi di stabilizzazione e semina di taxa erbacei perenni (es. *Brachypodium retusum*, *Dactylis glomerata* subsp. *hispanica*) e piantumazione di entità camefitiche, nano-fanerofitiche e fanerofitiche appartenenti agli aspetti di maggior pregio rilevati sul campo e in aderenza con il contesto geobotanico dei singoli siti (es. *Cistus monspeliensis*, *Cistus salvifolius*, *Euphorbia pithyusa* subsp. *cupanii*, *Euphorbia characias*, *Genista corsica*, *Stachys glutinosa*, *Teucrium marum*, *Pistacia lentiscus*, *Arbutus unedo*, *Erica arborea*, *Phillyrea latifolia*, *Quercus suber*, *Olea europaea* var. *sylvestris*, *Genista monspessulata* [SE04]).
- In fase di dismissione, tutte le superfici precedentemente occupate dall'impianto in esercizio (piazzole di esercizio e viabilità di nuova realizzazione) saranno oggetto di opere di riqualificazione ambientale con il recupero della morfologia originaria dei luoghi e la ricostituzione di coperture vegetali il più simili a quelle presenti in origine nei singoli siti di intervento.

COMMITTENTE Sorgenia Renewables S.r.l. Via Algardi, 4 - 20148 Milano (MI) sorgeniarenewables@sorgenia.it 	OGGETTO IMPIANTO EOLICO NEI COMUNI DI SENEGHE E NARBOLIA POTENZA MASSIMA IN IMMISSIONE DI 75 MW COMPRENSIVA DI SISTEMA DI ACCUMULO O INTEGRATO DA 15,60 MW	COD. ELABORATO SR-BP-RA4
 iat CONSULENZA E PROGETTI www.iatprogetti.it	TITOLO STUDIO DI IMPATTO AMBIENTALE - PIANO DI MONITORAGGIO DELLE COMPONENTI AMBIENTALI	PAGINA 24 di 59

4.2.3.3 Fase di esercizio

Al termine dei lavori si prevede di elaborare un report di monitoraggio sui lavori di recupero ambientale eseguiti nelle aree di cantiere, corredato di idonea documentazione fotografica, che dovrà attestare il corretto recepimento delle prescrizioni e l'avvenuto recupero delle aree interessate dai lavori. In particolare, dovrà essere monitorato il tasso di sopravvivenza delle piante messe a dimora e il loro stato di salute.

Il censimento delle piante messe a dimora per valutarne il livello di sopravvivenza dovrà essere eseguito periodicamente e, in particolare, nei periodi dell'anno di massimo sviluppo vegetativo, al fine di poter accertare che le piante prive di organi verdi non si trovino in una fase di quiescenza. Saranno oggetto del monitoraggio, in particolare, le specie arbustive utilizzate nei ripristini e al fine di stabilizzare le scarpate nonché, ove fosse necessario, gli esemplari arborei oggetto di espianto e reimpianto in aree idonee. Per le specie impiegate nei ripristini ambientali si dovrà verificare l'assenza di ampie superfici prive di vegetazione, tali da compromettere la stabilità della struttura e il suo progressivo consolidamento, per il quale le piante svolgono un ruolo essenziale in tali tipologie di opere.



Per quanto riguarda il corretto sviluppo e le condizioni fitosanitarie delle piante spontanee, il monitoraggio dovrà essere svolto con maggiore frequenza nel periodo tardo-primaverile ed estivo.

Tabella 4 - Articolazione temporale del PMA Post-operam



Parametro descrittore	Post-operam	Periodo
1. Stato fitosanitario degli esemplari	Annuale	Marzo-aprile
2. Stato delle popolazioni di specie target	Annuale	Giugno-Luglio
3. Stato degli habitat	Annuale	Marzo-aprile

4.2.4 Azioni correttive e/o di ordinaria manutenzione del verde

Il monitoraggio delle specie spontanee avrà il fine di assicurare il mantenimento in condizioni ottimali degli esemplari impiantati ed a valutare per tempo la necessità di operare le necessarie cure colturali al fine di assicurare l'efficacia delle azioni di ripristino vegetazionale intraprese.

COMMITTENTE Sorgenja Renewables S.r.l. Via Algardi, 4 - 20148 Milano (MI) sorgjeniarnewables@sorgenja.it 	OGGETTO IMPIANTO EOLICO NEI COMUNI DI SENEGHE E NARBOLIA POTENZA MASSIMA IN IMMISSIONE DI 75 MW COMPRENSIVA DI SISTEMA DI ACCUMULO O INTEGRATO DA 15,60 MW	COD. ELABORATO SR-BP-RA4
 iat CONSULENZA E PROGETTI www.iatprogetti.it	TITOLO STUDIO DI IMPATTO AMBIENTALE - PIANO DI MONITORAGGIO DELLE COMPONENTI AMBIENTALI	PAGINA 25 di 59

Intervento	Frequenza	Periodo
<p><u>Ispezione periodica</u> finalizzata alla verifica della eventuale necessità di: ripristino conche e rincalzo (laddove presenti), reintegri della copertura pacciamante, diserbo manuale localizzato, ripristino della verticalità delle piante, ripristino legature, tutoraggi e <i>shelter</i>. Verifica dello stato fitosanitario, della presenza di parassiti e fitopatie, provvedendo alla tempestiva eliminazione del fenomeno patogeno onde evitare la diffusione.</p>	<p>ad 1, 3, 6 e 12 mesi dalla messa a dimora;</p>	<p>ad 1, 3, 6 e 12 mesi dalla messa a dimora;</p>
<p><u>Irrigazione di soccorso</u>: Il soccorso idrico è utile per agevolare le piante a superare indenni i periodi più caldi e siccitosi, soprattutto nel primo periodo di post-impianto. Operazione da eseguirsi mediante impiego di autocisterna o altro mezzo leggero idoneo. Quantità: circa 20 L per pianta, 100 L per gli esemplari espantati e reimpiantati (prima irrigazione)</p>	<p>Quando necessario, sulla base degli esiti dei controlli periodici</p>	<p>giugno-settembre (aprile-ottobre per gli esemplari espantati e reimpiantati)</p>
<p><u>Controllo delle infestanti e sfalci</u>. Verranno eseguiti i necessari interventi di contenimento delle infestanti all'intorno della pacciamatura, con l'impiego soli mezzi meccanici leggeri senza utilizzo di prodotti fitosanitari di sintesi. Gli sfalci verranno eseguiti in modo che l'altezza della vegetazione erbacea non superi i 50 cm; l'altezza di taglio deve essere di almeno 5 cm.</p>	<p>1/anno</p>	<p>maggio-giugno</p>
<p><u>Sostituzione fallanze</u>: Nel caso di fallanze riscontrate in occasione delle ispezioni periodiche si dovrà provvedere, al termine di ogni stagione vegetativa, alla sostituzione degli esemplari morti o compromessi.</p> <p>Modalità di esecuzione: rimozione dell'intera pianta, zolla compresa (seguita da corretto smaltimento), con allontanamento del materiale di risulta, scavo di nuova buca, fornitura e messa a dimora di esemplare di pari caratteristiche e provenienza di quello secco, posa di tutori, prima irrigazione.</p>	<p>1/anno</p>	<p>novembre-dicembre</p>

COMMITTENTE Sorgenia Renewables S.r.l. Via Algardi, 4 - 20148 Milano (MI) sorgeniarenewables@sorgenia.it 	OGGETTO IMPIANTO EOLICO NEI COMUNI DI SENEGHE E NARBOLIA POTENZA MASSIMA IN IMMISSIONE DI 75 MW COMPRESIVA DI SISTEMA DI ACCUMULO O INTEGRATO DA 15,60 MW	COD. ELABORATO SR-BP-RA4
 iat CONSULENZA E PROGETTI www.iatprogetti.it	TITOLO STUDIO DI IMPATTO AMBIENTALE - PIANO DI MONITORAGGIO DELLE COMPONENTI AMBIENTALI	PAGINA 26 di 59

Intervento	Frequenza	Periodo
<u>Verifica dello stato fitosanitario degli esemplari espiantati e reimpiantati.</u> Qualora si dovesse riscontrare un mancato attecchimento, si procederà alla sostituzione con un nuovo esemplare della stessa specie o simile, al fine di garantire il mantenimento di una adeguata copertura dell'area.	4 ispezioni	1° anno: verifica ad 1, 3, 6, 12 mesi dalla data di reimpianto.
<u>Potature e rimonde.</u> Attività di potatura di formazione e ridimensionamento delle parti aeree della pianta finalizzata all'ottimizzare il potere schermante degli individui (es. favorire lo sviluppo in altezza o laterale a seconda dell'effetto desiderato).	2/anno	marzo e ottobre
<u>Concimazioni:</u> concimazioni localizzate da attuare con l'impiego di concimi complessi arricchiti con microelementi. Il fertilizzante dovrà essere distribuito in prossimità delle radici mediante una leggera lavorazione superficiale (zappettatura) del terreno e sarà integrato con l'aggiunta di prodotti ormonici stimolanti l'attività vegetativa delle piante.	2/anno	marzo e ottobre
<u>Verifica presenza di specie aliene invasive:</u> tutte le aree interessate dai lavori verranno accuratamente ispezionate da un esperto botanico al fine di verificare la presenza di eventuali plantule di specie aliene invasive (limitatamente a quelle perenni legnose) accidentalmente introdotte durante i lavori. Se presenti, esse verranno tempestivamente eradicare e correttamente smaltite. La verifica sarà ripetuta dopo due anni dalla chiusura del cantiere.	2/anno	6° mese e 12° mese a decorrere dalla data di chiusura del cantiere




COMMITTENTE Sorgenia Renewables S.r.l. Via Algardi, 4 - 20148 Milano (MI) sorgeniarenewables@sorgenia.it	OGGETTO IMPIANTO EOLICO NEI COMUNI DI SENEGHE E NARBOLIA POTENZA MASSIMA IN IMMISSIONE DI 75 MW COMPRESIVA DI SISTEMA DI ACCUMULO O INTEGRATO DA 15,60 MW	COD. ELABORATO SR-BP-RA4
 iat CONSULENZA E PROGETTI www.iatprogetti.it	TITOLO STUDIO DI IMPATTO AMBIENTALE - PIANO DI MONITORAGGIO DELLE COMPONENTI AMBIENTALI	PAGINA 27 di 59

Tabella 5 - Cronoprogramma delle attività di manutenzione delle opere a verde

Attività periodiche non stagionali	Anno	Mese a partire dalla realizzazione delle opere											
		1°	2°	3°	4°	5°	6°	7°	8°	9°	10°	11°	12°
Ispezione generale e Verifica dello stato fitosanitario dei nuovi esemplari piantumati degli esemplari espantati e reimpiantati	1°	X		X			X						X
	2°			X			X			X			X
	3°						X						X
Verifica presenza di specie aliene invasive	1°												X
	2°												X
	3°												X
Irrigazione	1°	X	X	X		X		X			X		
Attività periodiche stagionali (durata minima: anni 3)	Mesi dell'anno solare												
	Gen	Feb	Mar	Apr	Mag	Giu	Lug	Ago	Sett	Ott	Nov	Dic	
Irrigazione di soccorso						X	X	X	X				
Controllo delle infestanti e sfalci					X	X							
Sostituzione fallanze											X	X	
Potature e rimonde			X							X			
Concimazioni			X							X			

4.2.5 Responsabile delle attività

Le attività di monitoraggio degli aspetti vegetazionali saranno eseguite, su incarico di Sorgenia Renewables S.r.l., esclusivamente da personale laureato e di provata esperienza in campo botanico e/o agronomico.

COMMITTENTE Sorgenia Renewables S.r.l. Via Algardi, 4 - 20148 Milano (MI) sorgeniarenewables@sorgenia.it 	OGGETTO IMPIANTO EOLICO NEI COMUNI DI SENEGHE E NARBOLIA POTENZA MASSIMA IN IMMISSIONE DI 75 MW COMPRESIVA DI SISTEMA DI ACCUMULO O INTEGRATO DA 15,60 MW	COD. ELABORATO SR-BP-RA4
 iat CONSULENZA E PROGETTI www.iatprogetti.it	TITOLO STUDIO DI IMPATTO AMBIENTALE - PIANO DI MONITORAGGIO DELLE COMPONENTI AMBIENTALI	PAGINA 28 di 59

4.3 Componente clima acustico

4.3.1 Obiettivi

Le attività di monitoraggio del rumore saranno orientate alla verifica del rispetto dei limiti previsti dal D.P.C.M. 14.11.1997 – “*Determinazione dei valori limite delle sorgenti sonore*”, emanato in attuazione di quanto previsto dalla Legge n. 447 del 26.10.1995 – “*Legge quadro sull’inquinamento acustico*”.

Il sopra citato D.P.C.M. 14.11.1997, in particolare, stabilisce i valori limite assoluti di immissione e di emissione riferiti alle classi acustiche di destinazione d’uso del territorio previste dal Piano di Classificazione Acustica dello specifico comune interessato, ai sensi di quanto stabilito dall’art. 6, comma 1) della Legge 447/95.

Nello specifico, attraverso le attività di controllo di seguito descritte si procederà al riscontro dei seguenti aspetti:



- verificare l’eventuale scostamento del clima acustico misurato in rapporto allo scenario delineato dallo studio acustico previsionale;
- garantire la gestione delle problematiche acustiche che possono manifestarsi delle varie fasi di vita dell’impianto
- verificare il rispetto dei limiti stabiliti dalla specifica Classe acustica, in corrispondenza dell’ambiente abitativo ubicato in posizione più sfavorevole in rapporto al rumore emesso dagli aerogeneratori.

4.3.2 Monitoraggio ante operam

La caratterizzazione del clima acustico *ante operam* sarà eseguita in accordo con quanto previsto al punto 4 della Norma UNI 11143-7 del 2013 (di seguito anche Norma UNI) in corrispondenza dei ricettori esposti al potenziale impatto acustico del parco eolico, come individuati nello Studio previsionale di impatto acustico allegato allo SIA.

Nello specifico, la fase di monitoraggio ante operam si articolerà nelle seguenti fasi operative principali, da definirsi di concerto con il Dipartimento ARPAS competente.

- acquisizione degli elementi conoscitivi di base (punto 4.2.1 Norma UNI);
 - Analisi dei dati anemometrici disponibili
 - Stima dell’esposizione della specifica postazione di misura al vento e al contributo delle nuove sorgenti sonore
 - Valutazione delle condizioni al contorno presso il ricettore (presenza di altre sorgenti)
- Scelta/verifica dei ricettori (punto 4.2.2 Norma UNI), avuto riguardo di eventuali circostanze che possano aver determinato variazioni rispetto allo scenario considerato in fase di elaborazione dello Studio di impatto ambientale.
- Avvio dei rilievi fonometrici (punto 4.2.3 Norma UNI)
- Elaborazione dei dati (punto 4.4)

COMMITTENTE Sorgenia Renewables S.r.l. Via Algardi, 4 - 20148 Milano (MI) sorgeniarenewables@sorgenia.it 	OGGETTO IMPIANTO EOLICO NEI COMUNI DI SENEGHE E NARBOLIA POTENZA MASSIMA IN IMMISSIONE DI 75 MW COMPRESIVA DI SISTEMA DI ACCUMULO O INTEGRATO DA 15,60 MW	COD. ELABORATO SR-BP-RA4
 iat CONSULENZA E PROGETTI www.iatprogetti.it	TITOLO STUDIO DI IMPATTO AMBIENTALE - PIANO DI MONITORAGGIO DELLE COMPONENTI AMBIENTALI	PAGINA 29 di 59

- Calcolo dei parametri di riferimento (livelli di rumore in funzione del vento secondo i criteri di cui al punto 4.4.6 Norma UNI).

La misura dei livelli sonori misurati, in particolare, dovrà essere correlata alla misura della velocità del vento rappresentativa del sito eolico.

Ai fini dell'esecuzione della caratterizzazione del clima acustico *ante operam* potranno essere previsti rilievi a lungo termine (punto 4.3.2 Norma UNI) o rilievi a breve termine (punto 4.3.3 Norma UNI).

Dovendo correlare la misura del rumore presso il ricettore alla misura della velocità del vento dovranno rilevarsi simultaneamente misure acustiche e misure non acustiche acquisendo, direttamente o indirettamente, almeno i parametri seguenti:

Misure acustiche

- Livello equivalente ponderato A, L_{Aeq}
- Livelli percentili L_{A10} , L_{A50} e L_{A90} con ponderazione "fast"
- Spettri in bande di terzi di ottava dei livelli percentili



Misure non acustiche

- Velocità e direzione del vento rappresentative del sito eolico da determinare dai seguenti dati, in ordine di disponibilità:
 - anemometro di impianto
 - anemometro della postazione di misura
 - temperatura, umidità, pressione, piovosità mediante stazione meteorologica rilocabile.

4.3.3 Monitoraggio in operam

Come precisato all'interno dello Studio previsionale di impatto acustico, durante la fase di realizzazione dell'opera, per il tipo di valutazioni compiute in relazione alla natura di cantiere analizzato, non può escludersi che gli interventi progettuali previsti possano determinare, anche se per brevi periodi, condizioni di potenziale disturbo acustico nei confronti dei ricettori individuati al par. 4.3.4.2. A tale riguardo, ove necessario, per l'esecuzione dei lavori si dovrà ricorrere a specifica autorizzazione in deroga ai termini della L. 447/1995.

L'attività di monitoraggio durante le lavorazioni pertanto avrà l'obiettivo di verifica che le immissioni connesse all'attività del cantiere siano contenute entro i limiti provvisori assunti in 70 dB(A), durante il periodo di riferimento diurno, nell'ambito dell'Attività Temporanea disciplinata ai sensi dell'art.6, comma 1, lett. h) della Legge quadro 447/1995 e delle "Direttive regionali in materia di inquinamento acustico ambientale", approvate con Deliberazione della Giunta Regionale n° 62/9 del 14/11/2008.

COMMITTENTE Sorgenia Renewables S.r.l. Via Algardi, 4 - 20148 Milano (MI) sorgeniarenewables@sorgenia.it 	OGGETTO IMPIANTO EOLICO NEI COMUNI DI SENEGHE E NARBOLIA POTENZA MASSIMA IN IMMISSIONE DI 75 MW COMPRESIVA DI SISTEMA DI ACCUMULO O INTEGRATO DA 15,60 MW	COD. ELABORATO SR-BP-RA4
 iat CONSULENZA E PROGETTI www.iatprogetti.it	TITOLO STUDIO DI IMPATTO AMBIENTALE - PIANO DI MONITORAGGIO DELLE COMPONENTI AMBIENTALI	PAGINA 30 di 59

I rilievi fonometrici verranno eseguiti in corrispondenza delle lavorazioni più critiche (scavi di fondazione e realizzazione di opere stradali) con frequenza bimensile ed una misura di 3 ore su ogni postazione fissa nel periodo diurno. Come indicatore primario verrà utilizzato livello continuo equivalente di pressione sonora ponderata A (L_{Aeq}).

I punti di monitoraggio in corso d'opera saranno coincidenti con quelli individuati per l'attività di monitoraggio ante-operam.

Nello specifico l'attività di monitoraggio acustico in fase di cantiere prevedrà l'esecuzione dei seguenti rilievi acustici:



FASE	DURATA	FREQUENZA
Corso d'opera (Verifica limite di immissione)	3 ore durante il periodo diurno (a ricettore)	Bimensile

4.3.4 Monitoraggio post-operam

4.3.4.1 Criteri generali

Con riferimento a quanto stabilito dal D.P.C.M. 14.11.1997, al fine di valutare il rispetto dei limiti di immissione e di emissione riconducibili al rumore generato dal funzionamento degli aerogeneratori, saranno oggetto di monitoraggio i seguenti parametri:

- a) Livello di pressione sonora equivalente riferito al periodo di riferimento notturno (22.00 – 06.00), misurato in corrispondenza degli edifici ad uso abitativo in posizione più sfavorevole rispetto all'impianto eolico, individuati dallo Studio previsionale di impatto acustico [8, 9], dovuto:
 - a. al funzionamento di tutte le sorgenti sonore che possono condizionare il clima acustico del sito eolico: la misura di questo parametro rappresenta il rumore ambientale notturno in corrispondenza dei ricettori più esposti all'impatto acustico dell'impianto eolico;
 - b. al funzionamento di tutte le sorgenti sonore che possono condizionare il clima acustico del sito eolico ad eccezione della sorgente disturbante (impianto eolico): la misura di questo parametro rappresenta il rumore residuo notturno in corrispondenza dei ricettori più esposti all'impatto acustico dell'impianto eolico.
- b) Livello di pressione sonora equivalente riferito al periodo di riferimento diurno (06.00 – 22.00),

COMMITTENTE Sorgenia Renewables S.r.l. Via Algardi, 4 - 20148 Milano (MI) sorgeniarenewables@sorgenia.it 	OGGETTO IMPIANTO EOLICO NEI COMUNI DI SENEGHE E NARBOLIA POTENZA MASSIMA IN IMMISSIONE DI 75 MW COMPRESIVA DI SISTEMA DI ACCUMULO O INTEGRATO DA 15,60 MW	COD. ELABORATO SR-BP-RA4
 iat CONSULENZA E PROGETTI www.iatprogetti.it	TITOLO STUDIO DI IMPATTO AMBIENTALE - PIANO DI MONITORAGGIO DELLE COMPONENTI AMBIENTALI	PAGINA 31 di 59

misurato in corrispondenza degli edifici ad uso abitativo in posizione più sfavorevole rispetto all'impianto eolico, individuati dallo Studio previsionale di impatto acustico [8, 9], dovuto:

- a. al funzionamento di tutte le sorgenti sonore che possono condizionare il clima acustico del sito eolico: la misura di questo parametro rappresenta il rumore ambientale diurno in corrispondenza dei ricettori più esposti all'impatto acustico dell'impianto eolico;
- b. al funzionamento di tutte le sorgenti sonore che possono condizionare il clima acustico del sito eolico ad eccezione della sorgente disturbante (impianto eolico): la misura di questo parametro rappresenta il rumore residuo diurno in corrispondenza dei ricettori più esposti all'impatto acustico dell'impianto eolico.
- c) Livello di pressione sonora equivalente riferito al periodo di riferimento notturno (22.00 – 06.00), misurato in prossimità di un nuovo aerogeneratore rappresentativo: la misura di questo parametro rappresenta il valore che dovrà essere confrontato con il valore limite di emissione previsto per il periodo di riferimento notturno per la classe acustica all'interno della quale ricadranno i singoli aerogeneratori;
- d) Livello di pressione sonora equivalente riferito al periodo di riferimento diurno (06.00 – 22.00), misurato in prossimità di un aerogeneratore rappresentativo: la misura di questo parametro rappresenta il valore che dovrà essere confrontato con il valore limite di emissione previsto per il periodo di riferimento diurno per la classe acustica all'interno della quale ricadranno i singoli aerogeneratori.

I limiti da rispettare saranno quelli di cui al D.P.C.M. 14.11.97, riportati nella Tabella 4.6 e nella Tabella 4.7.

Tabella 4.6 - Valori limite assoluti di immissione (D.P.C.M. 14.11.97, art. 3). Leq in dBA

Classi di destinazione d'uso del territorio		Tempi di riferimento	
		Diurno (06.00-22.00)	Notturno (22.00-06.00)
I	Aree particolarmente protette	50	40
II	Aree prevalentemente residenziali	55	45
III	Aree di tipo misto	60	50
IV	Aree di intensa attività umana	65	55
V	Aree prevalentemente industriali	70	60
VI	Aree esclusivamente industriali	70	70


COMMITTENTE Sorgenia Renewables S.r.l. Via Algardi, 4 - 20148 Milano (MI) sorgeniarenewables@sorgenia.it	OGGETTO IMPIANTO EOLICO NEI COMUNI DI SENEGHE E NARBOLIA POTENZA MASSIMA IN IMMISSIONE DI 75 MW COMPRESIVA DI SISTEMA DI ACCUMULO O INTEGRATO DA 15,60 MW	COD. ELABORATO SR-BP-RA4
 iat CONSULENZA E PROGETTI www.iatprogetti.it	TITOLO STUDIO DI IMPATTO AMBIENTALE - PIANO DI MONITORAGGIO DELLE COMPONENTI AMBIENTALI	PAGINA 32 di 59

Tabella 4.7 - Valori limite di emissione (D.P.C.M. 14.11.97, art. 2). Leq in dBA

Classi di destinazione d'uso del territorio		Tempi di riferimento	
		Diurno (06.00-22.00)	Notturno (22.00-06.00)
I	Aree particolarmente protette	45	35
II	Aree prevalentemente residenziali	50	40
III	Aree di tipo misto	55	45
IV	Aree di intensa attività umana	60	50
V	Aree prevalentemente industriali	65	55
VI	Aree esclusivamente industriali	65	65

Inoltre, in corrispondenza dei ricettori potenzialmente più esposti alla rumorosità del parco eolico, individuati nello Studio previsionale di impatto acustico allegato allo SIA, dovrà risultare verificato il criterio limite differenziale, sia notturno che diurno, riferito alla differenza tra il rumore ambientale e il rumore residuo. Tale differenza deve rispettare i seguenti limiti:

- limite differenziale per il periodo notturno < 3 dB(A)
- limite differenziale per il periodo diurno < 5 dB(A).



4.3.4.2 Ricettori e ubicazione delle stazioni di monitoraggio

Avuto riguardo delle indicazioni della norma UNI/TS 11143-7 del febbraio 2013, che suggerisce di ricondurre l'area di influenza acustica di un impianto eolico ad una porzione di territorio il cui perimetro dista dai singoli aerogeneratori almeno 500 m, il censimento dei potenziali ricettori ha prudenzialmente riguardato un'area ben più estesa, ricompresa entro un buffer di 1.000 m dagli aerogeneratori in progetto.

Al fine di inquadrare i criteri di individuazione dei potenziali edifici sensibili (o ricettori) del proposto impianto eolico, si ritiene opportuno richiamare i contenuti della D.G.R. RAS n. 59/90 del 2020 e s.m.i. (*Individuazione delle aree non idonee all'installazione di impianti energetici alimentati da fonti energetiche rinnovabili*) e segnatamente il punto 4.3.3 "*Distanze di rispetto dagli insediamenti rurali*".

"Al fine di limitare gli impatti visivi, acustici e di ombreggiamento, ogni singolo aerogeneratore dovrà rispettare una distanza pari a:

- 300 metri da corpi aziendali ad utilizzazione agro-pastorale in cui sia accertata la presenza continuativa di personale in orario diurno (h. 6.00 – h. 22.00);

COMMITTENTE Sorgenia Renewables S.r.l. Via Algardi, 4 - 20148 Milano (MI) sorgeniarenewables@sorgenia.it 	OGGETTO IMPIANTO EOLICO NEI COMUNI DI SENEGHE E NARBOLIA POTENZA MASSIMA IN IMMISSIONE DI 75 MW COMPRESIVA DI SISTEMA DI ACCUMULO O INTEGRATO DA 15,60 MW	COD. ELABORATO SR-BP-RA4
 iat CONSULENZA E PROGETTI www.iatprogetti.it	TITOLO STUDIO DI IMPATTO AMBIENTALE - PIANO DI MONITORAGGIO DELLE COMPONENTI AMBIENTALI	PAGINA 33 di 59

- *500 metri da corpi aziendali ad utilizzazione agro-pastorale in cui sia accertata la presenza continuativa di personale in orario notturno (h. 22.00 – 6.00), o case rurali ad utilizzazione residenziale di carattere stagionale;*
- *700 metri da nuclei e case sparse nell'agro, destinati ad uso residenziale, così come definiti all'art. 82 delle NTA del PPR."*

Secondo tale impostazione, pertanto, possono individuarsi le seguenti categorie di edifici rurali:

Cat. 1 – case rurali ad utilizzazione residenziale (Categoria catastale A), agriturismi e/o corpi di fabbrica con tipologia costruttiva equiparabile a quella residenziale;

Cat. 2a - corpi aziendali ad utilizzazione agro-pastorale in cui sia accertata la presenza continuativa di personale in orario notturno;

Cat. 2b - corpi aziendali ad utilizzazione agro-pastorale in cui sia accertata la presenza continuativa di personale in orario diurno;

Cat. 3 - fabbricati ad utilizzazione agro-pastorale con presenza discontinua di personale;



Cat. 4 - fabbricati di supporto alle attività agricole (ricoveri, depositi, stalle);

Cat. 5 - ruderi/fabbricati in abbandono;

Ai fini dell'individuazione dei ricettori di interesse per le finalità dello Studio previsionale di impatto acustico, in accordo con gli enunciati criteri della DGR 59/90 del 2020, si è pervenuti a individuare come appartenenti alla Categoria 1 precedentemente individuata, riferibili a "case rurali ad utilizzazione residenziale (Categoria catastale A) e corpi di fabbrica con tipologia costruttiva equiparabile a quella residenziale". Per tali fabbricati - identificati con le sigle F08, F20, F35, F49 e F59, in accordo con le indicazioni della D.G.R. 59/90 del 2020, il posizionamento degli aerogeneratori ha assicurato una distanza minima di circa 500 m.

Tabella 4.8 – Fabbricati di interesse ai fini delle valutazioni previsionali di impatto acustico

Fabbricato	Comune	Categoria Catastale / Tipologia	Categoria ex DGR 59/90
F08	Narbolia	A03	Cat. 1
F20	Narbolia	A04	Cat. 1
F35	Seneghe	A03	Cat. 1
F49	Seneghe	A03	Cat. 1
F59	Narbolia	Ente Urbano	Cat. 1

COMMITTENTE Sorgenia Renewables S.r.l. Via Algardi, 4 - 20148 Milano (MI) sorgeniarenewables@sorgenia.it 	OGGETTO IMPIANTO EOLICO NEI COMUNI DI SENEGHE E NARBOLIA POTENZA MASSIMA IN IMMISSIONE DI 75 MW COMPRESIVA DI SISTEMA DI ACCUMULO O INTEGRATO DA 15,60 MW	COD. ELABORATO SR-BP-RA4
 iat CONSULENZA E PROGETTI www.iatprogetti.it	TITOLO STUDIO DI IMPATTO AMBIENTALE - PIANO DI MONITORAGGIO DELLE COMPONENTI AMBIENTALI	PAGINA 34 di 59

4.3.5 Modalità di rilevamento e periodicità

Ai fini della verifica del rispetto del limite assoluto di immissione relativo alla Classe acustica (stabilita o ipotizzata) per l'area di ubicazione dello specifico ricettore, la valutazione sarà condotta con tutte le sorgenti sonore in funzione. Il punto di misura sarà definito di concerto con il Dipartimento ARPAS competente.

Le misure acustiche saranno effettuate secondo le prescrizioni definite dal D.M. 16/3/98: "Tecniche di rilevamento e di misurazione dell'inquinamento acustico". In particolare:



- Tutti i rilevamenti saranno eseguiti nei periodi di riferimento diurno e notturno in condizioni meteorologiche adeguate, in accordo con l'allegato B del D.M. 16/3/98, quindi in assenza di precipitazioni, di nebbia e/o neve, con vento non superiore a 5 m/s.
- La velocità del vento dovrà essere misurata con anemometro digitale direzionale.
- Per ogni punto di rilevamento saranno rilevate le coordinate Gauss-Boaga con GPS digitale.
- I dati acustici saranno acquisiti e memorizzati su supporto digitale.
- Tutti i rilievi saranno effettuati con microfono provvisto di cuffia antivento.

Le misurazioni saranno di tre diverse tipologie di monitoraggio/valutazione:

- in ambiente esterno in condizioni di campo libero;
- in ambiente esterno in prossimità di un edificio ricettore;
- verifica del limite differenziale di immissione (esclusivamente con la condizione a finestre aperte): misure in ambiente esterno ed interno.

Le condizioni da rispettare per le diverse configurazioni sono:



1. misure in ambiente esterno in condizioni di campo libero:
 - a. *postazione di misura*: La distanza del microfono da superfici riflettenti (a parte il suolo), alberi o possibili sorgenti interferenti deve essere di almeno 5 m. Posizionare la sonda meteo il più vicino possibile al microfono ma sempre ad almeno 5 m da elementi interferenti in grado di produrre turbolenze e in posizione tale che possa ricevere vento da tutte le direzioni;
 - b. *altezza del microfono*: 1.5-2.0 m dal suolo, in accordo con la reale o ipotizzata posizione del ricettore;
 - c. *altezza sonda meteo*: 3 m dal suolo.
2. misure in ambiente esterno in prossimità di un edificio ricettore:

COMMITTENTE Sorgenia Renewables S.r.l. Via Algardi, 4 - 20148 Milano (MI) sorgeniarenewables@sorgenia.it 	OGGETTO IMPIANTO EOLICO NEI COMUNI DI SENEGHE E NARBOLIA POTENZA MASSIMA IN IMMISSIONE DI 75 MW COMPRESIVA DI SISTEMA DI ACCUMULO O INTEGRATO DA 15,60 MW	COD. ELABORATO SR-BP-RA4
 iat CONSULENZA E PROGETTI www.iatprogetti.it	TITOLO STUDIO DI IMPATTO AMBIENTALE - PIANO DI MONITORAGGIO DELLE COMPONENTI AMBIENTALI	PAGINA 35 di 59

- a. *postazione di misura*: Posizionare il microfono ad 1 m di distanza dalla facciata dell'edificio rivolta verso la sorgente eolica, lontano almeno 5 m da altre superfici riflettenti (a parte il suolo), alberi o possibili sorgenti interferenti. Posizionare la sonda meteo il più vicino possibile al microfono ma sempre ad almeno 5 m da elementi interferenti in grado di produrre turbolenze e in posizione tale che possa ricevere vento da tutte le direzioni;
 - b. *altezza del microfono*: in accordo a quanto prescritto dall'All. B, punto 6) del D.M. 16/03/1998, dovrebbe essere scelta "in accordo con la reale o ipotizzata posizione del ricettore; tuttavia, nell'ottica di una revisione della normativa di settore per questa tipologia di impianti, sarebbe preferibile porre il microfono ad un'altezza pari a 4 m dal suolo;
 - c. *altezza sonda meteo*: 3 m dal suolo.
3. misure per la verifica del limite differenziale di immissione:
- a. *postazione di misura all'interno dell'ambiente abitativo*: individuare il locale abitabile, con finestra, più vicino al lato dell'edificio rivolto verso l'aerogeneratore maggiormente impattante; posizionare il microfono all'interno di tale locale con le modalità specificate nell'Allegato B del D.M. 16/03/98 per le misure in interno a finestre aperte.
 - b. *postazione di misura all'esterno dell'ambiente abitativo*: posizionare il microfono con le modalità descritte nel punto ii) precedente scegliendo la postazione esterna il più vicino possibile alla facciata del locale scelto per la misura interna. Posizionare la sonda meteo in esterno il più vicino possibile al microfono esterno ma sempre ad almeno 5 m da elementi interferenti in grado di produrre turbolenze e in posizione tale che possa ricevere vento da tutte le direzioni;
 - c. *altezza del microfono interno*: come da D.M. 16/03/1998;
 - d. *altezza del microfono esterno*: 4 m dal suolo;
 - e. *altezza sonda meteo*: 3 m dal suolo.

Nel caso di misura in prossimità di edifici, la postazione esterna si considera valida se si trova entro un raggio di 30 m dal ricettore. Il punto di misura non deve essere schermato da edifici o barriere naturali o artificiali rispetto alla sorgente eolica.

Le misure di rumore saranno ripetute ogni qual volta intervenga una modifica della configurazione di impianto che sia significativa ai fini dell'impatto acustico e, comunque, con periodicità eventualmente indicata dagli Enti preposti.

COMMITTENTE Sorgenia Renewables S.r.l. Via Algardi, 4 - 20148 Milano (MI) sorgeniarenewables@sorgenia.it 	OGGETTO IMPIANTO EOLICO NEI COMUNI DI SENEGHE E NARBOLIA POTENZA MASSIMA IN IMMISSIONE DI 75 MW COMPRESIVA DI SISTEMA DI ACCUMULO O INTEGRATO DA 15,60 MW	COD. ELABORATO SR-BP-RA4
 iat CONSULENZA E PROGETTI www.iatprogetti.it	TITOLO STUDIO DI IMPATTO AMBIENTALE - PIANO DI MONITORAGGIO DELLE COMPONENTI AMBIENTALI	PAGINA 36 di 59

Per le verifiche del criterio limite differenziale le misure saranno eseguite all'interno degli ambienti abitativi, il microfono della catena fonometrica dovrà essere posizionato a 1,5 m dal pavimento e ad almeno 1 m da superfici riflettenti. Il rilevamento in ambiente abitativo sarà eseguito sia a finestre aperte che chiuse, al fine di individuare la situazione più gravosa.

Nella misura a finestre aperte il microfono dovrà essere posizionato a 1 m dalla finestra; nella misura a finestre chiuse, il microfono dovrà essere posto nel punto in cui si rileva il maggior livello della pressione acustica.

Non disponendo ad oggi in Italia di specifici riferimenti per la caratterizzazione della rumorosità ambientale prodotta dagli aerogeneratori, nella definizione dell'approccio sperimentale, da concordarsi preliminarmente con gli Enti preposti ai controlli, potrà essere considerato lo standard UNI 11143-7 del 2013 nonché le "best practices" in essere a livello internazionale.

Tale approccio si ritiene opportuno in considerazione della correlazione positiva riscontrabile tra la velocità del vento ed il rumore emesso dalle turbine eoliche nonché della stessa variabilità del rumore residuo in funzione della velocità del vento. Ai fini di un'appropriatezza verifica della conformità normativa, con particolare riferimento al rispetto del criterio di immissione differenziale in corrispondenza degli ambienti abitativi, tali circostanze rendono estremamente importante che lo scostamento tra rumore residuo e rumore ambientale sia riferito a condizioni di velocità del vento omogenee.

4.3.6 Strumentazione utilizzata



I rilievi saranno eseguiti con fonometro Larson Lavis 831 di classe 1, conforme alle Norme IEC 651/79 e 804/85 (CEI EN 60651/82 e CEI EN 60804/99). Sono state inoltre registrate le tracce audio al superamento di una soglia minima prefissata.

I dati meteo saranno misurati con una stazione Davis Vantage Pro 2, associata ad un anemometro ultrasonico DZP, posizionato ad una altezza di 4m, con un'accuratezza di misura del vento pari a 0,12 m/s

4.3.7 Azioni correttive

Riguardo al rispetto del criterio limite differenziale, laddove i rilievi fonometrici dovessero evidenziare le condizioni per l'applicabilità del criterio² e il superamento dei limiti di legge si procederà all'individuazione delle possibili cause dello scostamento rispetto a quanto preventivato in sede di redazione dello Studio di impatto acustico ed all'adozione di mirate azioni correttive.

² Con riferimento alla verifica del criterio differenziale in corrispondenza degli ambienti abitativi individuati, le verifiche condotte in sede di Studio previsionale di impatto acustico hanno mostrato come, in nessun caso, sia atteso un superamento delle soglie di applicabilità del criterio differenziale nei periodi di riferimento diurno e notturno a finestre aperte, al di sotto delle quali ogni effetto di disturbo del rumore è da ritenersi trascurabile (art. 4, comma 2 del DPCM 14/11/97).

COMMITTENTE Sorgenia Renewables S.r.l. Via Algardi, 4 - 20148 Milano (MI) sorgeniarenewables@sorgenia.it 	OGGETTO IMPIANTO EOLICO NEI COMUNI DI SENEGHE E NARBOLIA POTENZA MASSIMA IN IMMISSIONE DI 75 MW COMPRESIVA DI SISTEMA DI ACCUMULO O INTEGRATO DA 15,60 MW	COD. ELABORATO SR-BP-RA4
 iat CONSULENZA E PROGETTI www.iatprogetti.it	TITOLO STUDIO DI IMPATTO AMBIENTALE - PIANO DI MONITORAGGIO DELLE COMPONENTI AMBIENTALI	PAGINA 37 di 59

4.3.8 Responsabile delle attività

Il personale preposto all'esecuzione dei rilevamenti sarà accreditato del riconoscimento di "Tecnico competente in acustica ambientale", ai sensi dell'art. 2 comma 7 della Legge 447/95.

4.4 Componente avifauna e mammiferi volanti

4.4.1 Monitoraggio ante operam

4.4.1.1 Obiettivi

Dal mese di febbraio 2023 è stata avviata, così come per prassi richiesto abitualmente dagli organi competenti in materia di VIA nel caso di proposte progettuali che riguardano la progettazione di impianti eolici, un'attività di monitoraggio ante-operam, riguardante la componente avifauna e chiroterofauna, che ha avuto una durata complessiva pari a 12 mesi (termine gennaio 2024).

Gli esiti di tali monitoraggi sono riportati negli elaborati SR-NS-RA20 - Report di monitoraggio avifauna e SR-NS-RA21 - Report di monitoraggio chiroterofauna.

L'esito dei rilievi nel primo anno di monitoraggio, inoltre, fornisce indicazioni essenziali per la pianificazione del monitoraggio *post-operam* che si prevede di attuare in fase di esercizio.



Ai fini della definizione delle metodologie di rilevamento di seguito illustrate sono stati consultati:

- il Protocollo per l'indagine dell'avifauna e dei chiroterri nei siti proposti per la realizzazione di parchi eolici adottato dalla Regione Piemonte con D.G.R. 6 Luglio 2009, n. 20-11717 e pubblicato nel B.U. n. 27 del 9/07/2009;
- il Protocollo di Monitoraggio dell'Osservatorio Nazionale su Eolico e Fauna che è stato elaborato dall'ANEV (Associazione Nazionale Energia del Vento), dall'Osservatorio Nazionale Eolico e Fauna, da Legambiente e con la collaborazione dell'ISPRA (Istituto Superiore per la Protezione e la Ricerca Ambientale).

In particolare, quest'ultimo documento appare quello più aggiornato ed applicabile soprattutto per i contesti regionali, come quello della Sardegna, che non hanno ancora adottato un protocollo di monitoraggio di riferimento da adottare obbligatoriamente nelle fasi *ante* e *post operam*, così come invece già accade in alcune regioni d'Italia tra cui il sopracitato Piemonte, la Liguria, l'Umbria e la Puglia.

4.4.1.2 Modalità di rilevamento

Le metodologie di seguito descritte adottano l'approccio BACI (*Before After Control Impact*) che permette di misurare il potenziale impatto di un disturbo, o un evento. In breve, esso si basa sulla valutazione dello stato delle risorse prima (*Before*) e dopo (*After*) l'intervento, confrontando l'area soggetta alla pressione (*Impact*) con siti in cui l'opera non ha effetto (*Control*), in modo da distinguere le conseguenze dipendenti dalle modifiche apportate da quelle non dipendenti.

COMMITTENTE Sorgenia Renewables S.r.l. Via Algardi, 4 - 20148 Milano (MI) sorgeniarenewables@sorgenia.it 	OGGETTO IMPIANTO EOLICO NEI COMUNI DI SENEGHE E NARBOLIA POTENZA MASSIMA IN IMMISSIONE DI 75 MW COMPRESIVA DI SISTEMA DI ACCUMULO O INTEGRATO DA 15,60 MW	COD. ELABORATO SR-BP-RA4
 iat CONSULENZA E PROGETTI www.iatprogetti.it	TITOLO STUDIO DI IMPATTO AMBIENTALE - PIANO DI MONITORAGGIO DELLE COMPONENTI AMBIENTALI	PAGINA 38 di 59

L'applicabilità del protocollo di monitoraggio *ante-operam* prevede un tempo di indagine pari a 12 mesi dall'avvio delle attività; tale tempistica è funzionale ad accertare la presenza e distribuzione qualitativa delle specie che comprenda tutti i differenti periodi del ciclo biologico secondo le diverse fenologie, come di seguito descritto.

Verifica presenza/assenza di siti riproduttivi di rapaci diurni



Le indagini sul campo sono state condotte in un'area circoscritta da un buffer di **500 metri** a partire dagli aerogeneratori più esterni secondo il layout del parco eolico proposto; all'interno dell'area di studio sono state condotte **4 giornate di campo** previste nel calendario in relazione alla fenologia riproduttiva delle specie attese ed eventualmente già segnalate nella zona di studio come nidificanti. Preliminarmente alle indagini sul territorio sono state svolte delle indagini cartografiche, aerofotogrammetriche e bibliografiche, al fine di valutare quali possano essere potenziali siti di nidificazione idonei. Il controllo delle pareti rocciose e del loro utilizzo a scopo riproduttivo è stato effettuato da distanze non superiori al chilometro, inizialmente con binocolo per verificare la presenza rapaci; in seguito, se la prima visita ha dato indicazioni di frequentazione assidua, si è utilizzato il cannocchiale per la ricerca di segni di nidificazione (adulti in cova, nidi o giovani involati). Per quanto riguarda le specie di rapaci legati ad habitat forestali, le indagini sono state condotte solo in seguito ad un loro avvistamento nell'area di studio, indirizzando le ispezioni con binocolo e cannocchiale alle aree ritenute più idonee alla nidificazione entro la medesima fascia di intorno. Durante tutte le uscite siti riproduttivi, le traiettorie di volo e gli animali posati verranno mappati su cartografia 1:25.000.

n. rilevatori necessari: 1

Verifica presenza/assenza di avifauna lungo transetti lineari

All'interno dell'area circoscritta dagli aerogeneratori, è stato predisposto un percorso (transetto) di lunghezza minima pari a 2 km; analogamente è stato predisposto un secondo percorso nel sito di controllo, laddove possibile, di analoghe caratteristiche ambientali, tale da coprire una superficie di uguale estensione. La lunghezza del transetto ha tenuto comunque conto dell'estensione del parco eolico in relazione al numero di aerogeneratori previsti. Tale metodo è risultato essere particolarmente efficace per l'identificazione delle specie di Passeriformi, tuttavia sono state annottate tutte le specie riscontrate durante i rilevamenti; questi prevedono il mappaggio quanto più preciso di tutti i contatti visivi e canori con gli uccelli che si incontrano percorrendo il transetto preliminarmente individuato e che ha opportunamente, ove possibile, attraversato tutti i punti di collocazione delle torri eoliche (ed eventualmente anche altri tratti interessati da tracciati stradali di nuova costruzione). Le attività hanno avuto inizio a partire dall'alba o da tre ore prima del tramonto, ed il transetto sarà percorso a piedi alla velocità di circa 1-1,5 km/h.

In particolare sono state previste un minimo di **5 uscite sul campo**, effettuate dal 1° maggio al 30

COMMITTENTE Sorgenia Renewables S.r.l. Via Algardi, 4 - 20148 Milano (MI) sorgeniarenewables@sorgenia.it 	OGGETTO IMPIANTO EOLICO NEI COMUNI DI SENEGHE E NARBOLIA POTENZA MASSIMA IN IMMISSIONE DI 75 MW COMPRENSIVA DI SISTEMA DI ACCUMULO O INTEGRATO DA 15,60 MW	COD. ELABORATO SR-BP-RA4
 iat CONSULENZA E PROGETTI www.iatprogetti.it	TITOLO STUDIO DI IMPATTO AMBIENTALE - PIANO DI MONITORAGGIO DELLE COMPONENTI AMBIENTALI	PAGINA 39 di 59

di giugno, in occasione delle quali sono state mappate su carta (in scala variabile a seconda del contesto locale di studio), su entrambi i lati dei transetti, i contatti con uccelli Passeriformi entro un buffer di 150 m di larghezza, ed i contatti con eventuali uccelli di altri ordini (inclusi i Falconiformi), entro 1000 m dal percorso, tracciando (nel modo più preciso possibile) le traiettorie di volo durante il percorso (comprese le zone di volteggio) ed annotando orario ed altezza minima dal suolo. Al termine dell'indagine sono stati ritenuti validi i territori di Passeriformi con almeno 2 contatti rilevati in 2 differenti uscite, separate da un intervallo di 15 gg.

n. rilevatori necessari: 2

Verifica presenza/assenza rapaci diurni

È stata prevista l'acquisizione di informazioni sull'utilizzo delle aree interessate dall'impianto eolico da parte di uccelli rapaci nidificanti, mediante osservazioni effettuate da transetti lineari su due aree, la prima interessata dall'impianto eolico, la seconda di controllo, laddove possibile.

I rilevamenti sono stati effettuati nel corso di **almeno 5 uscite sul campo**, tra il 1° maggio e il 30 di giugno, e si è previsto di completare il percorso dei transetti tra le ore 10 e le ore 16, con soste di perlustrazione mediante binocolo 10x42 dell'intorno circostante, concentrate in particolare nei settori di spazio aereo circostante i siti in cui è prevista la collocazione delle torri eoliche.

I contatti con uccelli rapaci rilevati in entrambi i lati dei transetti entro 1000 m dal percorso sono stati mappati su carta in scala opportuna, annotando inoltre, in apposita scheda di rilevamento, le traiettorie di volo (per individui singoli o per stormi di uccelli migratori), il comportamento (caccia, voli in termica, posatoi...etc), l'orario delle osservazioni, l'altezza o intervalli di queste approssimativa/e dal suolo.



n. rilevatori necessari: 2

Verifica presenza/assenza uccelli notturni

Sono stati effettuati dei rilevamenti notturni specifici al fine di rilevare la presenza/assenza di uccelli notturni, in particolare le specie appartenenti agli ordini degli Strigiformi (rapaci notturni), Caradriformi (Occhione) e Caprimulgiformi (Succiapapre).

I rilevamenti sono stati condotti sia all'interno dell'area di pertinenza del parco eolico sia in un'area esterna di confronto avente caratteristiche ambientali quanto più simili all'area del sito di intervento progettuale.

La metodologia prevista consiste nel recarsi sul campo per condurre due sessioni mensili nei mesi di aprile e maggio (**almeno 4 uscite sul campo**) ed avviare le attività di rilevamento dalle ore crepuscolari fino al sopraggiungere dell'oscurità; durante l'attività di campo è stata adottata la metodologia del play-back che consiste nell'emissione di richiami mediante registratore delle specie oggetto di monitoraggio e nell'ascolto delle eventuali risposte degli animali per un periodo non

COMMITTENTE Sorgenia Renewables S.r.l. Via Algardi, 4 - 20148 Milano (MI) sorgeniarenewables@sorgenia.it 	OGGETTO IMPIANTO EOLICO NEI COMUNI DI SENEGHE E NARBOLIA POTENZA MASSIMA IN IMMISSIONE DI 75 MW COMPRESIVA DI SISTEMA DI ACCUMULO O INTEGRATO DA 15,60 MW	COD. ELABORATO SR-BP-RA4
 iat CONSULENZA E PROGETTI www.iatprogetti.it	TITOLO STUDIO DI IMPATTO AMBIENTALE - PIANO DI MONITORAGGIO DELLE COMPONENTI AMBIENTALI	PAGINA 40 di 59

superiore a 5 minuti per ogni specie stimolata. I punti di emissione/ascolto saranno posizionati, ove possibile, presso ogni punto in cui è prevista ciascuna torre eolica, all'interno dell'area del parco stesso ed ai suoi margini, rispettando l'accorgimento di distanziare ogni punto di emissione/ascolto di almeno 200 metri.

n. rilevatori necessari: 2

Verifica presenza/assenza uccelli passeriformi nidificanti

Il metodo di censimento adottato è stato il campionamento mediante punti d'ascolto (*point count*) che consiste nel sostare in punti prestabiliti 10 minuti, annotando tutti gli uccelli visti e uditi entro un raggio di 100 m ed entro un buffer compreso tra i 100 e i 200 m intorno al punto.

I punti di ascolto sono stati individuati all'interno dell'area del parco eolico in numero pari al numero di aerogeneratori (nove) + 2, ed un numero corrispondente in un'area di controllo adiacente e comunque di simili caratteristiche ambientali.



I conteggi, che sono stati svolti in condizioni di vento assente o debole e cielo sereno o poco nuvoloso, sono stati ripetuti in almeno 8 sessioni per ciascun punto di ascolto (regolarmente distribuiti tra il 15 aprile e il 30 di giugno), cambiando l'ordine di visita di ciascun punto tra una sessione di conteggio e la successiva. Gli intervalli orari di conteggio comprendono il mattino, dall'alba alle successive 4 ore; e la sera, da 3 ore prima del tramonto al tramonto stesso.

n. rilevatori necessari: 2

Verifica presenza/assenza uccelli migratori e stanziali in volo

Sono state acquisite informazioni circa la frequentazione nell'area interessata dal parco eolico da parte di uccelli migratori diurni; il rilevamento consiste nell'effettuare osservazioni da un punto fisso di tutte le specie di uccelli sorvolanti l'area dell'impianto eolico, nonché la loro identificazione, il conteggio, la mappatura su carta delle traiettorie di volo (per individui singoli o per stormi di uccelli migratori), con annotazioni relative al comportamento, all'orario, all'altezza approssimativa dal suolo e all'altezza rilevata al momento dell'attraversamento nell'area in cui si sviluppa il parco eolico. Per il controllo dal punto di osservazione il rilevatore è stato dotato di binocolo 10x40 lo spazio aereo circostante, e con un cannocchiale 20-60x montato su treppiede per le identificazioni a distanza più problematiche.

I rilevamenti sono stati condotti dal 15 di marzo al 10 di novembre per un totale di **24 sessioni di osservazione** tra le 10 e le 16; in particolare ogni sessione è stata svolta ogni 12 gg circa; almeno 4 sessioni sono state previste nel periodo tra il 24 aprile e il 7 di maggio e 4 sessioni tra il 16 di ottobre e il 6 novembre, al fine di intercettare il periodo di maggiore flusso di migratori diurni. In ogni sessione sono state comunque censite tutte le specie che attraversano o utilizzano abitualmente lo spazio aereo sovrastante l'area del parco eolico.

COMMITTENTE Sorgenia Renewables S.r.l. Via Algardi, 4 - 20148 Milano (MI) sorgeniarenewables@sorgenia.it 	OGGETTO IMPIANTO EOLICO NEI COMUNI DI SENEGHE E NARBOLIA POTENZA MASSIMA IN IMMISSIONE DI 75 MW COMPRENSIVA DI SISTEMA DI ACCUMULO O INTEGRATO DA 15,60 MW	COD. ELABORATO SR-BP-RA4
 iat CONSULENZA E PROGETTI www.iatprogetti.it	TITOLO STUDIO DI IMPATTO AMBIENTALE - PIANO DI MONITORAGGIO DELLE COMPONENTI AMBIENTALI	PAGINA 41 di 59

L'ubicazione del punto di osservazione/i soddisfa i seguenti criteri, qui descritti secondo un ordine di priorità decrescente:

- ogni punto deve permettere il controllo di una porzione quanto più elevata dell'insieme dei volumi aerei determinati da un raggio immaginario di 500 m intorno ad ogni pala.
- ogni punto dovrebbe essere il più possibile centrale rispetto allo sviluppo (lineare o superficiale) dell'impianto;
- saranno preferiti, a parità di condizioni soddisfatte dai punti precedenti, i punti di osservazione che offrono una visuale con maggiore percentuale di sfondo celeste.

n. rilevatori necessari: 2

Verifica presenza/assenza chiropteri

Il monitoraggio, che è stato condotto mediante rilevamenti e indagini sul campo, si è sviluppato nelle seguenti fasi operative, di cui si fornisce un computo di risorse necessarie:

1. Analisi e sopralluoghi nell'area del monitoraggio:

Ricognizione conoscitiva dei luoghi interessati, con la localizzazione dei punti prescelti per il monitoraggio, sia nell'area del parco eolico, sia nell'area di controllo e organizzazione piano operativo. Analisi del materiale bibliografico. Ricerca della presenza di rifugi di pipistrelli nel raggio di 10 Km e della presenza di importanti colonie, mediante sopralluoghi ed interviste ad abitanti della zona; controlli periodici nei siti individuati effettuati nell'arco di tutto il ciclo annuale.


2. Monitoraggi notturni (periodo marzo-ottobre):

Attività di campo per la valutazione dell'attività dei pipistrelli mediante la registrazione dei suoni in punti di rilevamento da postazione fissa, stabiliti nel piano operativo, presso ogni sito in cui è prevista la collocazione delle torri eoliche come da progetto, ed in altrettanti punti di medesime caratteristiche ambientali presso un'area di controllo.

- n. 8 uscite, nel periodo compreso tra il 15 marzo ed il 15 maggio
- n. 4 uscite nel periodo compreso tra l'1 giugno ed il 15 luglio
- n. 4 uscite nel periodo compreso tra l'1 agosto ed il 30 agosto
- n. 8 uscite nel periodo compreso tra l'1 settembre ed il 31 ottobre

L'attività dei pipistrelli viene monitorata attraverso la registrazione dei contatti con rivelatori elettronici di ultrasuoni (Bat detector). Verranno utilizzati due Bat detector Pettersson D980 e D240 in modalità Eterodine e Time expansion, con registrazione dei segnali su supporto digitale, in formato WAV, successivamente analizzati mediante il software Batsound della Pettersson Elektronik (vedi punto seguente).

3. Analisi in laboratorio dei segnali registrati sul campo con esame e misurazione dei parametri degli

COMMITTENTE Sorgenia Renewables S.r.l. Via Algardi, 4 - 20148 Milano (MI) sorgeniarenewables@sorgenia.it	OGGETTO IMPIANTO EOLICO NEI COMUNI DI SENEGHE E NARBOLIA POTENZA MASSIMA IN IMMISSIONE DI 75 MW COMPRESIVA DI SISTEMA DI ACCUMULO O INTEGRATO DA 15,60 MW	COD. ELABORATO SR-BP-RA4
 iat CONSULENZA E PROGETTI www.iatprogetti.it	TITOLO STUDIO DI IMPATTO AMBIENTALE - PIANO DI MONITORAGGIO DELLE COMPONENTI AMBIENTALI	PAGINA 42 di 59

impulsi dei pipistrelli, e determinazione ove possibile della specie o gruppo di appartenenza. Le elaborazioni descriveranno il periodo e lo sforzo di campionamento, con valutazione dell'attività dei pipistrelli, espressa come numeri di contatti/tempo di osservazione, presenza di rifugi e segnalazione di colonie.


4. Stesura relazioni con risultati dell'attività svolta, riportanti i dati rilevati ed i riferimenti cartografici.

Tabella 4.9 – Cronoprogramma attività di monitoraggio ante operam

ATTIVITÀ DI MONITORAGGIO	N° USCITE SUL CAMPO MENSILI											
	G	F	M	A	M	G	L	A	S	O	N	D
verifica presenza/assenza di siti riproduttivi di rapaci diurni				1	2	1						
verifica presenza/assenza di avifauna lungo transetti lineari					3	2						
verifica presenza/assenza rapaci diurni					3	2						
verifica presenza/assenza uccelli notturni				2	2							
verifica presenza/assenza uccelli passeriformi nidificanti				2	3	3						
verifica presenza/assenza uccelli migratori e stanziali in volo			3	4	2	2	3	2	2	4	2	
verifica presenza/assenza chiroterri			2	3	3	2	2	4	4	4		

4.4.1.3 Obiettivi

L'ubicazione planimetrica dei punti di monitoraggio e dei transetti dell'avifauna è di seguito riportata.

COMMITTENTE Sorigenia Renewables S.r.l. Via Algardi, 4 - 20148 Milano (MI) sorigenirenewables@sorigenia.it	OGGETTO IMPIANTO EOLICO NEI COMUNI DI SENEGHE E NARBOLIA POTENZA MASSIMA IN IMMISSIONE DI 75 MW COMPRESIVA DI SISTEMA DI ACCUMULO O INTEGRATO DA 15,60 MW	COD. ELABORATO SR-BP-RA4
 iat CONSULENZA E PROGETTI www.iatprogetti.it	TITOLO STUDIO DI IMPATTO AMBIENTALE - PIANO DI MONITORAGGIO DELLE COMPONENTI AMBIENTALI	PAGINA 43 di 59

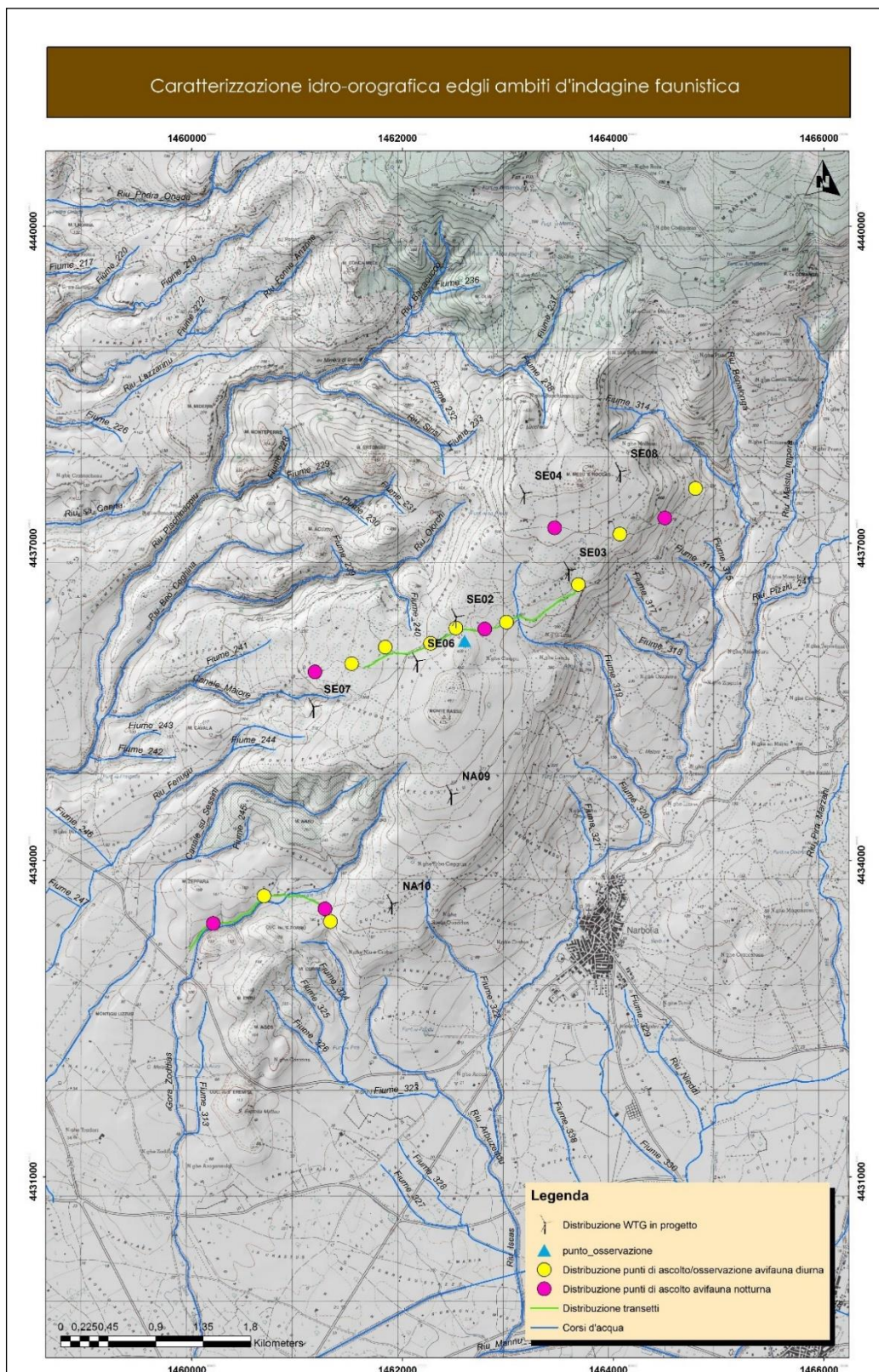




Figura 4.1: Distribuzione dei punti di ascolto/osservazione avifauna diurna e punti di ascolto avifauna notturna. in verde la distribuzione dei transetti

COMMITTENTE Sorgenia Renewables S.r.l. Via Algardi, 4 - 20148 Milano (MI) sorgeniarenewables@sorgenia.it 	OGGETTO IMPIANTO EOLICO NEI COMUNI DI SENEGHE E NARBOLIA POTENZA MASSIMA IN IMMISSIONE DI 75 MW COMPRESIVA DI SISTEMA DI ACCUMULO O INTEGRATO DA 15,60 MW	COD. ELABORATO SR-BP-RA4
 iat CONSULENZA E PROGETTI www.iatprogetti.it	TITOLO STUDIO DI IMPATTO AMBIENTALE - PIANO DI MONITORAGGIO DELLE COMPONENTI AMBIENTALI	PAGINA 44 di 59

4.4.1 Monitoraggio in operam

In coerenza con quanto adottato nella fase ante-operam, saranno impiegate le medesime metodologie per verificare quali siano l'entità di eventuali modifiche del profilo faunistico rispetto alla condizione pregressa all'avvio della fase di cantiere. Il piano delle attività previste rispecchia quanto indicato nel precedente piano delle attività di monitoraggio ante-operam.

In coerenza al Cronoprogramma degli interventi (Elaborato SR-NS-RC9), il monitoraggio avrà durata di 18 mesi.

4.4.2 Monitoraggio post-operam

4.4.2.1 Obiettivi



Al fine di accertare adeguatamente i potenziali effetti degli aerogeneratori in progetto sulle specie avifaunistiche e sui chiroteri, le analisi condotte suggeriscono l'opportunità di prevedere la predisposizione ed attuazione di un piano di monitoraggio in fase di esercizio volto alla verifica dell'impatto da collisione sulle specie di avifauna e sui chiroteri secondo principi di base di seguito riportati.

4.4.2.2 Modalità di rilevamento

Al fine di definire una metodologia riconosciuta sia dal mondo scientifico che, nella prassi operativa, dalle amministrazioni pubbliche territoriali, sono stati consultati alcuni documenti che pur non essendo dei riferimenti vincolanti, rappresentano comunque un valido supporto tecnico per l'applicazione delle metodologie di indagine da impiegare sul campo ed in sede di elaborazione per questo tipo di indagine faunistica. Nel caso specifico sono stati consultati i seguenti testi:

- Protocollo di Monitoraggio dell'Osservatorio Nazionale su Eolico e Fauna – ANEV, LEGAMBIENTE, ISPRA;
- Protocollo per l'indagine dell'avifauna e dei chiroteri nei siti proposti per la realizzazione di parchi eolici – Regione Piemonte;
- Protocollo per l'indagine dell'avifauna e dei chiroteri nei siti proposti per la realizzazione di parchi eolici – Regione Liguria;
- Linee guida per la valutazione di impatto ambientale degli impianti eolici – Regione Toscana;
- Linee guida per la valutazione di impatto ambientale degli impianti eolici – Regione Puglia;
- Eolico e Biodiversità – WWF Italia ONG-ONLUS;
- Wind energy developments and Natura 2000 – UE Guidance Document.

Il proposto piano di monitoraggio *post-operam* è finalizzato ad assicurare un controllo periodico presso le piazzole di servizio di ciascuna torre per accertare l'eventuale presenza di spoglie di uccelli

COMMITTENTE Sorgenia Renewables S.r.l. Via Algardi, 4 - 20148 Milano (MI) sorgeniarenewables@sorgenia.it 	OGGETTO IMPIANTO EOLICO NEI COMUNI DI SENEGHE E NARBOLIA POTENZA MASSIMA IN IMMISSIONE DI 75 MW COMPRESIVA DI SISTEMA DI ACCUMULO O INTEGRATO DA 15,60 MW	COD. ELABORATO SR-BP-RA4
 iat CONSULENZA E PROGETTI www.iatprogetti.it	TITOLO STUDIO DI IMPATTO AMBIENTALE - PIANO DI MONITORAGGIO DELLE COMPONENTI AMBIENTALI	PAGINA 45 di 59

o chiroterri deceduti o feriti in conseguenza dell'impatto con le pale in rotazione. In accordo con le metodologie in uso per questo tipo di attività, il monitoraggio proposto avrà una durata di due anni.

I principali obiettivi che si prefigge un piano di monitoraggio *post-operam* di questo tipo sono:

1. Valutazione dell'entità dell'impatto eolico sull'avifauna e sulla chiroterrofauna;
2. Stima del tasso di mortalità.

A tal fine, saranno oggetto di verifica periodica opportune aree campione, la cui individuazione sarà concordata con gli Enti competenti; la zona controllata avrà una forma indicativamente circolare di raggio pari a 100 metri. All'interno della superficie di indagine il rilevatore percorrerà dei transetti, individuati in base alla tipologia di destinazione d'uso del suolo, anche segnando il tracciato sul campo con dei picchetti, al fine di campionare omogeneamente tutta la superficie con un'andatura regolare e lenta; le operazioni di controllo avranno inizio un'ora dopo l'alba.

Qualora sia riscontrata la presenza di animali morti o feriti saranno annotati i seguenti dati:



- a) coordinate GPS della specie rinvenuta;
- b) orientamento in rapporto all'aerogeneratore;
- c) distanza dalla base della torre;
- d) stato apparente del cadavere;
- e) identificazione della specie;
- f) probabile età;
- g) sesso;
- h) altezza della vegetazione nel luogo del rinvenimento;
- i) condizioni meteo al momento del rinvenimento e fasi della luna.

Inoltre, sarà determinato un coefficiente di correzione proprio del sito (coefficiente di scomparsa dei cadaveri) utilizzando dei cadaveri test (mammiferi o uccelli) morti naturalmente.

Qualora gli eventuali resti di animali ritrovati non consentissero un'immediata identificazione della specie, gli stessi resti saranno conferiti ai centri di recupero fauna selvatica RAS-Ente Foreste presenti in provincia di Sassari (centro di Bonassai) o in provincia di Cagliari (centro di Monastir) affinché possano essere eseguite indagini più approfondite.

Nei due anni di monitoraggio si prevede l'elaborazione di due relazioni ogni dodici mesi sullo stato dei risultati conseguiti; per ognuna delle aree oggetto di controllo, dovranno essere indicate la lista delle specie ritrovate, lo status di protezione, la fenologia e la sensibilità generalmente riscontrata in bibliografia delle specie al potenziale impatto dell'eolico.

La relazione tecnica finale riporterà, oltre all'insieme dei dati contenuti nei precedenti elaborati, lo sforzo di campionamento realizzato, le specie colpite e la loro frequenza, anche in rapporto alla loro abbondanza nell'area considerata, i periodi di maggiore incidenza degli impatti, sia in riferimento

COMMITTENTE Sorgenia Renewables S.r.l. Via Algardi, 4 - 20148 Milano (MI) sorgeniarenewables@sorgenia.it 	OGGETTO IMPIANTO EOLICO NEI COMUNI DI SENEGHE E NARBOLIA POTENZA MASSIMA IN IMMISSIONE DI 75 MW COMPRESIVA DI SISTEMA DI ACCUMULO O INTEGRATO DA 15,60 MW	COD. ELABORATO SR-BP-RA4
 iat CONSULENZA E PROGETTI www.iatprogetti.it	TITOLO STUDIO DI IMPATTO AMBIENTALE - PIANO DI MONITORAGGIO DELLE COMPONENTI AMBIENTALI	PAGINA 46 di 59

all'avifauna che alla chiroterofauna, gli impatti registrati per ogni torre, con l'individuazione delle torri che rivelino i maggiori impatti sulla fauna alata.

Nel prospetto seguente, per ogni mese è indicato il numero previsto di controlli che verranno svolti nelle superfici in prossimità delle aree campione individuate:

Periodo di indagini	Gen	Feb	Mar	Apr	Mag	Giu	Lug	Ago	Set	Ott	Nov	Dic
Frequenza controlli	4	4	6	6	4	4	4	4	6	6	4	4

Nei mesi di Marzo, Aprile, Settembre ed Ottobre saranno intensificate le ricerche sul campo rispetto ai restanti mesi in quanto tali periodi coincidono con i passi migratori primaverili ed autunnali.

4.4.3 Azioni correttive

Rilevato che le interdistanze utili previste tra le macchine eoliche consentono ragionevolmente di escludere situazioni di criticità in termini di riduzione degli spazi di volo, laddove durante il monitoraggio *post-operam*, in concomitanza con determinati periodi, fossero rilevate carcasse di specie di particolare interesse conservazionistico, o eventualmente un numero elevato di collisioni su qualunque specie, si indagherà sulle possibili cause al fine di individuare eventuali azioni correttive.

4.4.4 Responsabile delle attività

Le attività di monitoraggio degli aspetti faunistici sono eseguite, su incarico di Sorgenia Renewables S.r.l., esclusivamente da personale laureato e di provata esperienza in materia.



4.5 Patrimonio culturale e paesaggio

4.5.1 Premessa

Il patrimonio culturale è definito come l'insieme costituito dai beni culturali e dai beni paesaggistici in conformità al disposto di cui all'articolo 2, comma 1, del decreto legislativo 22 gennaio 2004, n. 42, mentre il paesaggio risponde alla nota definizione della Convenzione Europea sul Paesaggio che lo designa come *“una determinata parte di territorio, così come è percepita dalle popolazioni, il cui carattere deriva dall'azione di fattori naturali e/o umani e dalle loro interrelazioni”*.

L'insieme delle due componenti non può essere scisso in parti ma va considerato come un'unica entità rispetto alla quale i progetti di impianti da FER può dirsi che producano effetti spesso soggettivi su cui non si verificano posizioni univoche. Va infatti notato che, accanto a una corrente di pensiero che giudica negativamente il loro inserimento nel paesaggio, si va sviluppando un sentire differente che vede prevalere, a fronte dei potenziali effetti negativi a carico del paesaggio percepito, i valori positivi legati ai temi del risparmio di risorse e della produzione energetica sostenibile.

I principali elementi di attenzione nell'area in esame, attinenti alla sfera paesaggistica, si riferiscono ai potenziali effetti associati alla visibilità dell'impianto ed alla alterazione degli elementi strutturanti

COMMITTENTE Sorgenia Renewables S.r.l. Via Algardi, 4 - 20148 Milano (MI) sorgeniarenewables@sorgenia.it 	OGGETTO IMPIANTO EOLICO NEI COMUNI DI SENEGHE E NARBOLIA POTENZA MASSIMA IN IMMISSIONE DI 75 MW COMPRESIVA DI SISTEMA DI ACCUMULO O INTEGRATO DA 15,60 MW	COD. ELABORATO SR-BP-RA4
 iat CONSULENZA E PROGETTI www.iatprogetti.it	TITOLO STUDIO DI IMPATTO AMBIENTALE - PIANO DI MONITORAGGIO DELLE COMPONENTI AMBIENTALI	PAGINA 47 di 59

del sistema agricolo estensivo che caratterizza l'area di progetto.

Nell'affrontare il complesso tema del monitoraggio della componente in esame appare doveroso sottolineare la circostanza che le proposte attività di monitoraggio previste nel PMA in rapporto alle componenti e fattori ambientali "Suolo", "Vegetazione e flora", "Fauna" e "Rumore" rivestono un ruolo trasversale anche nella verifica degli aspetti ambientali di interesse ai fini della salvaguardia della qualità paesaggistica, come risultante dell'azione di fattori naturali e/o umani e dalle loro interrelazioni. Si richiamano, a tale, riguardo in particolare:

- le previste verifiche in fase ante operam, in opera e post operam orientate alla mitigazione degli effetti ambientali sulla componente floristico-vegetazionale ed all'ottimale conseguimento degli obiettivi di ripristino ambientale.
- gli accertamenti chimico-fisici sui suoli funzionali alla verifica della corretta esecuzione delle pratiche di gestione delle terre e rocce da scavo;
- le previste azioni di controllo in fase post operam sulla componente faunistica, intese a valutare i possibili effetti sulla componente ed individuare, se necessario, possibili misure mitigative a fronte degli effetti riscontrati;
- le previste verifiche strumentali sul clima acustico - da condursi in fase ante operam, in operam e post operam - finalizzate ad accertare l'eventuale superamento delle soglie di legge e, se del caso, assicurare la tempestiva attuazione di adeguate misure mitigative.

In ragione di quanto precede, ed in assenza di riferimenti istituzionali espliciti circa la predisposizione del Progetto di Monitoraggio Ambientale per la componente "Paesaggio"³, si propongono di seguito alcune azioni di controllo orientate ad assicurare la salvaguardia delle permanenze archeologiche.



4.5.2 Monitoraggio ante operam

Preventivamente alla realizzazione dell'opera in progetto, ove fosse ritenuto opportuno dalla competente Sovrintendenza ABAP, verrà implementata la verifica dell'interesse archeologico nelle aree oggetto di progettazione (area di installazione dell'impianto, area Sottostazione Elettrica Utente e BESS, percorso del cavidotto, viabilità esistente, viabilità nuova).

Scopo dell'indagine preliminare è procedere ad una più approfondita verifica della presenza di strutture o resti di interesse archeologico o di materiale archeologico in dispersione superficiale o l'eventuale presenza di giacimenti archeologici noti attraverso lo studio bibliografico o dei materiali d'archivio.

In un processo di costante dialogo con gli Enti preposti, concordate con la competente

³ Non sono ancora stati emanati ad oggi degli indirizzi metodologici espliciti per il monitoraggio della componente "Paesaggio"
(https://www.isprambiente.gov.it/files/via/B_Linee_Guida_per_il_monitoraggio.pdf)

COMMITTENTE Sorgenia Renewables S.r.l. Via Algardi, 4 - 20148 Milano (MI) sorgeniarenewables@sorgenia.it 	OGGETTO IMPIANTO EOLICO NEI COMUNI DI SENEGHE E NARBOLIA POTENZA MASSIMA IN IMMISSIONE DI 75 MW COMPRENSIVA DI SISTEMA DI ACCUMULO O INTEGRATO DA 15,60 MW	COD. ELABORATO SR-BP-RA4
 iat CONSULENZA E PROGETTI www.iatprogetti.it	TITOLO STUDIO DI IMPATTO AMBIENTALE - PIANO DI MONITORAGGIO DELLE COMPONENTI AMBIENTALI	PAGINA 48 di 59

Soprintendenza ABAP, si procederà a definire ed eseguire eventuali ulteriori attività preliminari (saggi di scavo ecc.).

4.5.3 Monitoraggio in corso d'opera

Durante la realizzazione dell'opera saranno messe in atto, in accordo con la competente Soprintendenza ABAP, strategie di monitoraggio volte alla verifica dell'eventuale presenza di strutture, resti di interesse archeologico o di materiale archeologico in dispersione superficiale nelle aree oggetto di progettazione (area di installazione dell'impianto, area Sottostazione Elettrica Utente e BESS, percorso del cavidotto, viabilità esistente, viabilità nuova).

Inoltre, si procederà, se ritenuto opportuno, con la sorveglianza archeologica in corso d'opera, prevista tra le attività indicate dall'art. 25 del D. Lgs 50/2016.

4.5.4 Monitoraggio post-operam



Fermo restando quanto sopra dichiarato, la Società si rende disponibile a realizzare ulteriori misure di mitigazione archeologica, quali a titolo esemplificativo il restauro e la valorizzazione di beni archeologici selezionati nell'area di interesse di concerto con la Soprintendenza.

A seguito del monitoraggio ante operam e in corso d'opera, qualora dovessero essere rinvenuti reperti archeologici, la Società potrà fornire esperte figure professionali che potranno approfondire lo stato delle conoscenze dell'area e promuovere studi e ricerche con fini divulgativi.

4.5.5 Azioni preventive e/o correttive

Nell'ambito del processo costruttivo, la presenza in cantiere di un archeologo, ove richiesta, assicurerà che:

- qualsiasi operazione di scavo, eventualmente derivante da varianti in corso d'opera, sia soggetta a preventivo nulla osta da parte della competente Soprintendenza ABAP;
- la competente Soprintendenza ABAP sia costantemente aggiornata sull'andamento dei lavori e su eventuali circostanze impreviste che dovessero insorgere, con specifico riferimento alla tutela dei beni culturali,
- si proceda alla sospensione dei lavori ed alla immediata comunicazione alla competente Soprintendenza ABAP in caso di rinvenimento in fase di cantiere di resti, relitti o manufatti di qualsiasi natura e rilevanza archeologica (scoperte fortuite di cui all'art. 90 del D.Lgs. 42/04), mantenendo immutato lo stato di fatto al fine di consentire le verifiche tecniche di legge da parte della stessa Soprintendenza;
- il Direttore dei Lavori e le ditte incaricate dell'esecuzione dell'opera siano debitamente informati degli obblighi in capo alla Proponente in materia di tutela del patrimonio archeologico.

COMMITTENTE Sorgenia Renewables S.r.l. Via Algardi, 4 - 20148 Milano (MI) sorgeniarenewables@sorgenia.it 	OGGETTO IMPIANTO EOLICO NEI COMUNI DI SENEGHE E NARBOLIA POTENZA MASSIMA IN IMMISSIONE DI 75 MW COMPRENSIVA DI SISTEMA DI ACCUMULO O INTEGRATO DA 15,60 MW	COD. ELABORATO SR-BP-RA4
 iat CONSULENZA E PROGETTI www.iatprogetti.it	TITOLO STUDIO DI IMPATTO AMBIENTALE - PIANO DI MONITORAGGIO DELLE COMPONENTI AMBIENTALI	PAGINA 49 di 59

Le possibili azioni correttive, vista la natura estremamente complessa del fenomeno da monitorare, potranno esplicarsi soprattutto attraverso campagne di informazione e formazione inerenti ai temi della sostenibilità ambientale, delle modalità di produzione energetica sostenibile nonché sui risvolti ambientali, sociali ed economici dei cambiamenti climatici.

4.5.6 Responsabile delle attività

Tutte le attività previste dovranno essere presentate e svolte esclusivamente da un professionista archeologo in possesso dei requisiti di legge.

4.1 Acque

4.1.1 Acque sotterranee



4.1.1.1 Assetto idrogeologico

La diffusa presenza del substrato roccioso di natura vulcanica condiziona in maniera importante l'assetto idrogeologico del settore: questo è infatti caratterizzato da un nucleo di vulcaniti oligo-mioceniche costituito da depositi di flusso piroclastico in facies ignimbratica e da andesiti, che si può considerare complessivamente poco o mediamente permeabile.

Su tale "basamento" poggiano le potenti colate di rocce basaltiche plio-pleistoceniche che, grazie al loro sistema di fratture, rappresentano in modo differente acquiferi a medio-alto immagazzinamento idrico essendo generalmente composte dalla sovrapposizione di diverse colate, in cui s'intercalano livelli scoriacei a letto e a tetto di ciascuna colata, o dei paleosuoli. Queste variazioni litologiche e di permeabilità tendono ad interferire, in senso orizzontale e verticale, sulla circolazione idrica sotterranea e dunque sulla natura idrogeologica di molte sorgenti.

L'estensione della rete di fratture dell'ammasso roccioso, lo stato di apertura dei giunti ed il fatto che questi possano essere comunicanti, oltre alla potenza ed alla morfologia degli affioramenti, sono i fattori che concorrono ad aumentare la capacità di immagazzinamento delle formazioni vulcaniche. Sulla base delle osservazioni dirette che hanno consentito di verificare lo stato di fratturazione e alterazione della facies basaltica affiorante o sub-affiorante ed il supporto dei dati bibliografici, è stato cautelativamente attribuito alla *Subunità di Pedru Oe* ed alla *Formazione di Monte Rassu*, una permeabilità media per fratturazione, espresso da un coefficiente $K \cong 10^{-6}$ cm/s.

Dalle informazioni acquisite si può escludere la presenza di una falda acquifera alle profondità di progetto. Per questo motivo si ritiene che la realizzazione degli scavi e degli sbancamenti possa avvenire senza interazione di flussi idrici importanti. È altresì plausibile una circolazione idrica profonda, in particolare entro la formazione effusiva oligo-miocenica, favorita da particolari condizioni del reticolo di discontinuità (ad esempio zona intersezione tra fasce di fratturazione molto fitta o faglie estensionali), del tutto ininfluyente per gli obiettivi del presente lavoro.

COMMITTENTE Sorgenia Renewables S.r.l. Via Algardi, 4 - 20148 Milano (MI) sorgeniarenewables@sorgenia.it 	OGGETTO IMPIANTO EOLICO NEI COMUNI DI SENEGHE E NARBOLIA POTENZA MASSIMA IN IMMISSIONE DI 75 MW COMPRESIVA DI SISTEMA DI ACCUMULO O INTEGRATO DA 15,60 MW	COD. ELABORATO SR-BP-RA4
 iat CONSULENZA E PROGETTI www.iatprogetti.it	TITOLO STUDIO DI IMPATTO AMBIENTALE - PIANO DI MONITORAGGIO DELLE COMPONENTI AMBIENTALI	PAGINA 50 di 59

4.1.1.2 Obiettivi

Il monitoraggio delle acque sotterranee si propone di evidenziare eventuali significative variazioni delle caratteristiche quantitative e qualitative delle eventuali falde intercettate dalle opere.

Come evidenziato nello SIA, l'esercizio dell'impianto eolico non prevede il rilascio di inquinanti in forma solida, liquida o aeriforme. Pertanto, un potenziale evento di contaminazione delle falde idriche conseguente agli interventi in progetto può essenzialmente ricondursi al verificarsi di situazioni incidentali, da ritenersi alquanto improbabile ove, in fase di cantiere e di esercizio, sia osservata in modo rigoroso la vigente normativa ambientale nonché siano adottate procedure costruttive e accorgimenti opportuni di seguito richiamati:

4.1.1.2.1 Modalità operative generali

I rifornimenti di carburante e di lubrificazione dei mezzi meccanici dovranno essere effettuati su pavimentazione impermeabile (da rimuovere al termine dei lavori), con rete di raccolta, allo scopo di raccogliere eventuali perdite di fluidi da gestire secondo normativa. Per i rifornimenti di carburanti e lubrificanti con mezzi mobili dovrà essere garantita la tenuta e l'assenza di sversamenti di carburante durante il tragitto adottando apposito protocollo. Dovrà essere controllata la tenuta dei tappi dal bacino di contenimento delle cisterne mobili ed evitare le perdite per traboccamento provvedendo a periodici svuotamenti. Si procederà a controllare sistematicamente i circuiti oleodinamici dei mezzi operativi.



Le perforazioni e getti di calcestruzzo (fondazioni cabine) in prossimità di eventuali falde idriche sotterranee (sino ad ora non rinvenute dagli studi geologici) dovranno avvenire a seguito di preventivo intubamento ed isolamento del cavo al fine di evitare la dispersione in acque sotterranee del cemento e di altri additivi.

Ove siano impiegati oli disarmanti nella costruzione, la scelta sarà orientata su prodotti biodegradabili e atossici.

4.1.1.2.2 Gestione acque meteoriche dilavanti

La gestione delle acque dilavanti dovrà avvenire in accordo con le seguenti procedure:

- nelle porzioni di cantiere eventualmente pavimentate, predisporre sistemi di regimazione delle acque meteoriche non contaminate, per evitare il ristagno delle stesse, ed acquisire specifica autorizzazione per lo scarico delle acque meteoriche dilavanti rilasciata dall'ente competente;
- realizzare un sistema di regimazione perimetrale dell'area di cantiere che limiti l'ingresso delle acque dalle aree esterne al cantiere stesso, durante l'avanzamento dei lavori, compatibilmente con lo stato dei luoghi;

COMMITTENTE Sorgenia Renewables S.r.l. Via Algardi, 4 - 20148 Milano (MI) sorgeniarenewables@sorgenia.it 	OGGETTO IMPIANTO EOLICO NEI COMUNI DI SENEGHE E NARBOLIA POTENZA MASSIMA IN IMMISSIONE DI 75 MW COMPRESIVA DI SISTEMA DI ACCUMULO O INTEGRATO DA 15,60 MW	COD. ELABORATO SR-BP-RA4
 iat CONSULENZA E PROGETTI www.iatprogetti.it	TITOLO STUDIO DI IMPATTO AMBIENTALE - PIANO DI MONITORAGGIO DELLE COMPONENTI AMBIENTALI	PAGINA 51 di 59

- limitare le operazioni di rimozione della copertura vegetale e del suolo allo stretto necessario, avendo cura di contenere la durata per il minor tempo possibile in relazione alle necessità di svolgimento dei lavori;
- in caso di sversamenti accidentali, circoscrivere e raccogliere il materiale ed effettuare la comunicazione di cui all'art. 242 del D.Lgs. 152/2006.

4.1.1.2.3 Gestione delle acque di lavorazione



Per le acque di lavorazione (p.e. quelle derivanti dal lavaggio betoniere, dai lava ruote, dal lavaggio delle macchine e delle attrezzature) le stesse dovranno essere gestite nei seguenti due modi:

- Come acque reflue industriali, ai sensi della Parte Terza del D.Lgs. n. 152/2006, qualora si preveda il loro scarico in acque superficiali o fognatura, per il quale ottenere la preventiva autorizzazione dall'ente competente. In tal caso dovrà essere previsto un collegamento stabile e continuo fra i sistemi di raccolta delle acque reflue, gli eventuali impianti di trattamento ed il recapito finale che deve essere preceduto da pozzetto di ispezione;
- Come rifiuti, ai sensi della Parte Quarta del D.Lgs. n. 152/2006, qualora sia ritenuto opportuno smaltirli o inviarli a recupero come tali.

4.1.1.2.4 Terre e rocce da scavo

Nella gestione delle terre e rocce da scavo in attesa di riutilizzo saranno adottate le seguenti modalità gestionali:

- Effettuare lo stoccaggio in cumuli presso aree di deposito appositamente dedicate;
- Identificare i cumuli con adeguata segnaletica, che ne indichi la tipologia, la quantità, la provenienza e l'eventuale destinazione di utilizzo;
- Gestire i cumuli di terre e rocce da scavo in modo da evitare il dilavamento degli stessi, il trascinamento di materiale solido da parte delle acque meteoriche e la dispersione in aria delle polveri, ad esempio con copertura o inerbimento e regimazione delle aree di deposito;
- Isolare dal suolo il deposito temporaneo delle terre e rocce da scavo eventualmente frammiste a materiali contaminati e gestirle in regime di rifiuto;
- Assicurarsi che la gestione dei depositi delle terre e rocce da scavo non arrechi impatti nei terreni non oggetto di costruzione;
- Stoccare il terreno vegetale di scotico in cumuli non superiori ai 2 metri di altezza, per conservarne le caratteristiche fisiche, chimiche e biologiche in modo da poterlo poi riutilizzare nelle opere di recupero ambientale dell'area dopo lo smantellamento del cantiere; per stoccaggi di durata superiore ai 2 anni si raccomanda l'inerbimento del cumulo.

COMMITTENTE Sorgenia Renewables S.r.l. Via Algardi, 4 - 20148 Milano (MI) sorgeniarenewables@sorgenia.it 	OGGETTO IMPIANTO EOLICO NEI COMUNI DI SENEGHE E NARBOLIA POTENZA MASSIMA IN IMMISSIONE DI 75 MW COMPRESIVA DI SISTEMA DI ACCUMULO O INTEGRATO DA 15,60 MW	COD. ELABORATO SR-BP-RA4
 iat CONSULENZA E PROGETTI www.iatprogetti.it	TITOLO STUDIO DI IMPATTO AMBIENTALE - PIANO DI MONITORAGGIO DELLE COMPONENTI AMBIENTALI	PAGINA 52 di 59

4.1.1.2.4.1 Depositi e gestione dei materiali

Per le materie prime, le varie sostanze utilizzate, i rifiuti ed i materiali di recupero saranno attuate modalità di stoccaggio e di gestione che garantiscono la separazione netta fra i vari cumuli o depositi. Ciò al fine di evitare sprechi, spandimenti e perdite incontrollate dei suddetti materiali in un'ottica di adeguata conservazione delle risorse e di rispetto dell'ambiente.



In particolare, si procederà a:

- Depositare sabbie, ghiaie, cemento e altri inerti da costruzione in modo da evitare spandimenti nei terreni non oggetto di costruzione e nel reticolo di allontanamento delle acque meteoriche;
- Stoccare prodotti chimici, colle, vernici, pitture di vario tipo, oli disarmenti ecc. in condizioni di sicurezza, evitando un loro deposito sui piazzali a cielo aperto;
- Assicurare che in cantiere siano presenti le schede di sicurezza di tali materiali;
- Separare nettamente i materiali e le strutture recuperate, destinati alla riutilizzazione all'interno dello stesso cantiere, dai rifiuti da allontanare.

4.1.1.2.4.2 Gestione dei rifiuti di cantiere

La gestione dei rifiuti di cantiere avverrà in accordo con le seguenti modalità:

- Le varie tipologie di rifiuto da allontanare dal cantiere saranno raggruppate in aree di deposito temporaneo, appositamente allestite;
- All'interno di dette aree i rifiuti saranno depositati in maniera separata per codice CER e stoccati secondo normativa o norme di buona tecnica atte ad evitare impatti sulle matrici ambientali (in aree di stoccaggio o depositi preferibilmente al coperto con idonee volumetrie e avvio periodico a smaltimento/recupero);
- Saranno predisposti contenitori idonei, per funzionalità e capacità, destinati alla raccolta differenziata dei rifiuti assimilabili agli urbani mettendo in atto accorgimenti atti ad evitare la dispersione eolica. I diversi materiali dovranno essere identificati da opportuna cartellonistica ed etichettati come da normativa in caso di rifiuti contenenti sostanze pericolose;
- Saranno gestiti in regime di rifiuto tutti i materiali di demolizione, i residui fangosi del lavaggio betoniere, del lavaggio ruote, e di qualsiasi trattamento delle acque di lavorazione: come tali saranno trattati ai fini della raccolta, deposito o stoccaggio recupero/riutilizzo o smaltimento ai sensi del D.Lgs. n. 152/2006, lasciando possibilmente come residuale questa ultima operazione;

COMMITTENTE Sorgenia Renewables S.r.l. Via Algardi, 4 - 20148 Milano (MI) sorgeniarenewables@sorgenia.it 	OGGETTO IMPIANTO EOLICO NEI COMUNI DI SENEGHE E NARBOLIA POTENZA MASSIMA IN IMMISSIONE DI 75 MW COMPRESIVA DI SISTEMA DI ACCUMULO O INTEGRATO DA 15,60 MW	COD. ELABORATO SR-BP-RA4
 iat CONSULENZA E PROGETTI www.iatprogetti.it	TITOLO STUDIO DI IMPATTO AMBIENTALE - PIANO DI MONITORAGGIO DELLE COMPONENTI AMBIENTALI	PAGINA 53 di 59

- Al fine della corretta gestione dei rifiuti le maestranze dell'impresa e delle ditte che operano saltuariamente all'interno del cantiere saranno messe a conoscenza, formalmente, delle suddette modalità di gestione.

4.1.1.2.4.3 Ripristino delle aree di cantiere

Il ripristino delle aree di cantiere dovrà assicurare:

- La verifica preliminare dello stato di eventuale contaminazione del suolo e successivo risanamento dei luoghi;
- Il ricollocamento del terreno vegetale accantonato in precedenza;
- Il ripristino della preesistente rete di deflusso superficiale allo scopo di favorire lo scorrimento e l'allontanamento delle acque meteoriche;
- Il ripristino della preesistente copertura vegetale.

Durante la dismissione delle aree di cantiere (compresi gli interventi temporanei sulla viabilità esistente e la dismissione di piste provvisorie di servizio) ai fini del ripristino ambientale, dovrà essere rimossa completamente qualsiasi opera, terreno o pavimentazione impermeabile (unitamente al suo sottofondo) utilizzata per l'installazione. La gestione di tali materiali dovrà avvenire secondo normativa vigente di gestione dei rifiuti.

4.1.1.2.5 Punti di monitoraggio

Come evidenziato in precedenza, si può escludere la presenza di una falda acquifera alle profondità di progetto.

A tal riguardo, ove le indagini geognostiche da condursi in corrispondenza di ciascun aerogeneratore, nell'ambito della fase esecutiva, dovessero mettere in evidenza la presenza di una falda idrica entro le profondità indagate per le finalità geotecniche di progetto (o comunque entro quelle interessate dalle opere) si procederà all'allestimento di un piezometro di monitoraggio nei pressi delle postazioni di macchina interessate.



4.1.1.2.6 Criteri di campionamento e parametri descrittivi

L'acqua sarà campionata in conformità ai Metodi di campionamento CNR-IRSA.

In caso di campionamento statico la profondità di campionamento sarà valutata al momento dell'attività stessa, e sarà scelta in modo tale da prelevare la minor quantità possibile di sedimento in sospensione.

Preventivamente al campionamento delle diverse aliquote di acqua superficiale si provvederà all'avvinamento dei contenitori, utilizzati successivamente per campionare, con la medesima acqua che sarà prelevata.

Sui contenitori sarà posta un'etichetta in cui saranno riportati i dati identificativi del campione stesso: sito, denominazione del campione, data di prelievo.

COMMITTENTE Sorgenia Renewables S.r.l. Via Algardi, 4 - 20148 Milano (MI) sorgeniarenewables@sorgenia.it 	OGGETTO IMPIANTO EOLICO NEI COMUNI DI SENEGHE E NARBOLIA POTENZA MASSIMA IN IMMISSIONE DI 75 MW COMPRESIVA DI SISTEMA DI ACCUMULO O INTEGRATO DA 15,60 MW	COD. ELABORATO SR-BP-RA4
 iat CONSULENZA E PROGETTI www.iatprogetti.it	TITOLO STUDIO DI IMPATTO AMBIENTALE - PIANO DI MONITORAGGIO DELLE COMPONENTI AMBIENTALI	PAGINA 54 di 59

All'atto del prelievo del campione saranno eseguite le seguenti analisi: Temperatura (°C), pH, Conduttività elettrica ($\mu\text{S}/\text{cm}$), Ossigeno disciolto (mg/l) e potenziale Redox (mV) mediante sonde portatili immerse nelle acque attraverso la cella.

Sul campione di acque sotterranee saranno successivamente rilevati i seguenti analiti indicati nella Tabella 2 dell'Allegato 5 alla Parte Quarta, Titolo V del D.Lgs. 152/06:

- Metalli (Al, Sb, Ag, As, Be, Cd, Co, Crtot, Cr VI, Fe, Hg, Ni, Pb, Cu, Se, Mn, T, Zn);
- Inquinanti inorganici (B, cianuri liberi, fluoruri, nitriti, solfati);
- Idrocarburi totali.

4.1.1.2.7 Frequenza e durata dei monitoraggi

Sulla base dei presupposti delle attività di controllo si propone di eseguire il monitoraggio della qualità delle acque sotterranee con le seguenti modalità per ciascun punto individuato secondo i criteri e le modalità indicate al par. 3.7.1.2:

- Ante Operam: n. 1 campionamento ed analisi e misura rilievo freatico;
- In Operam: n. 2 campionamenti semestrali ed analisi e misura rilievo freatico;
- In esercizio: n. 1 campionamento ed analisi per ciascun punto durante il primo anno di esercizio e misura rilievo freatico.

4.1.1.2.8 Azioni correttive

Qualora si riscontri il superamento dei limiti di legge per i parametri monitorati, o comunque un sensibile scostamento rispetto ai valori del "bianco", andranno opportunamente ricercate le cause prevedendo un incremento della frequenza dei campionamenti e diagnosticando eventuali eventi di contaminazione avvenuti nell'area.



4.1.1 Acque superficiali

L'assetto geologico-strutturale è anche il principale responsabile della conformazione idrografica locale e quindi dell'attuale circolazione idrica superficiale: nell'area e nelle zone collinari circostanti, il reticolo fluviale è di tipo sub-dendritico, con un controllo tettonico sui rami fluviali principali, che si raccordano fra di loro formando angoli di 90°.

Nel settore occidentale del vasto areale in studio, nel quale il reticolo fluviale è più fitto, il paesaggio è caratterizzato da processi fluviali con forme di incisione profonda, che riprendono i lineamenti tettonici e smembrano superfici più o meno tabulari, creando valli a forre.

Nel settore est, il *Riu Mastru Impera*, che scorre con direzione NE-SO, trae origine nel versante est di *Monte Mesu e Roccas* e che poco più a sud, in prossimità del centro abitato di Narbolia, prende il nome di *Riu Perda Pira* e di cui un modesto affluente, nel territorio meridionale, passa poco più ad est del sito di sedime dell'aerogeneratore NA10.

Nel settore ovest, procedendo in senso orario a partire da sud, si annoverano il *Canale Bois*, il

COMMITTENTE Sorgenia Renewables S.r.l. Via Algardi, 4 - 20148 Milano (MI) sorgeniarenewables@sorgenia.it 	OGGETTO IMPIANTO EOLICO NEI COMUNI DI SENEGHE E NARBOLIA POTENZA MASSIMA IN IMMISSIONE DI 75 MW COMPRESIVA DI SISTEMA DI ACCUMULO O INTEGRATO DA 15,60 MW	COD. ELABORATO SR-BP-RA4
 iat CONSULENZA E PROGETTI www.iatprogetti.it	TITOLO STUDIO DI IMPATTO AMBIENTALE - PIANO DI MONITORAGGIO DELLE COMPONENTI AMBIENTALI	PAGINA 55 di 59

Canale Su Sessini, il Riu Fenugu, il Riu Olorchi ed il Rio Montiferru. Hanno perlopiù carattere stagionale e presentano un andamento sub-rettilineo con orientamento NNE-SSW ed E-W mentre gli affluenti hanno alvei brevi e ripidi, con innesto perpendicolare sull'asta principale. Traggono origine dalle sorgenti o "fontane" di contatto che scaturiscono dalle rocce vulcaniche, a causa del loro grado di fratturazione e delle frequenti intercalazioni di materiali di alterazione di natura argillosa impermeabili.

Il regime dei corsi d'acqua principali e delle sorgenti è quello tipicamente mediterraneo, con portate massime concentrate nel periodo autunnale e primaverile ed un esteso periodo di magra estivo con l'annullamento della portata nel periodo di maggiore siccità.

Diversamente dalla situazione delineata al contorno, in corrispondenza delle forti incisioni nel vasto tavolato basaltico oggetto di intervento, la circolazione superficiale è prevalentemente limitata a fenomeni di ruscellamento superficiale che si manifestano in occasione degli intensi eventi pluviometrici e da modestissime aree di drenaggio, orientate lungo le linee tettoniche principali. I modestissimi avvallamenti nel terreno sono colmati dalle acque meteoriche che, in corrispondenza di eventi pluviometrici di grande intensità, formano dei piccoli bacini di ristagno.

Per quanto precede, atteso che una attività di monitoraggio delle acque superficiali presuppone la possibilità di realizzare delle attività di campionamento ripetibili nel tempo si propone di incentrare le valutazioni:

- Gora Zoddias
- Canale Bois
- Riu Conzaus
- Affluente dx del Riu Conazus in località "Funtana Meurru" nel Comune di Seneghe.



4.1.1.1 Criteri di campionamento

Il campionamento sarà in ogni caso eseguito in condizioni di acqua fluente e non prevedrà prelievi nei periodi di magra, in corrispondenza di eventuali ristagni idrici.

I parametri da analizzare saranno ricompresi nella Tabella 3 "Valori limiti di emissione in acque superficiali ed in fognatura" dell'Allegato 5 alla Parte Terza del D.Lgs. 152/06.

Nello specifico si prevede l'accertamento dei seguenti parametri indicatori:

- pH;
- solidi totali
- Arsenico;
- Cadmio;
- Cromo totale;
- Cromo VI;


COMMITTENTE Sorgenia Renewables S.r.l. Via Algardi, 4 - 20148 Milano (MI) sorgeniarenewables@sorgenia.it 	OGGETTO IMPIANTO EOLICO NEI COMUNI DI SENEGHE E NARBOLIA POTENZA MASSIMA IN IMMISSIONE DI 75 MW COMPRENSIVA DI SISTEMA DI ACCUMULO O INTEGRATO DA 15,60 MW	COD. ELABORATO SR-BP-RA4
 iat CONSULENZA E PROGETTI www.iatprogetti.it	TITOLO STUDIO DI IMPATTO AMBIENTALE - PIANO DI MONITORAGGIO DELLE COMPONENTI AMBIENTALI	PAGINA 56 di 59

- Ferro;
- Manganese;
- Nichel;
- Piombo;
- Rame;
- Zinco;
- Idrocarburi totali.

4.1.1.2 Punti di monitoraggio

- Gora Zoddias - Coordinate 1459854; 4430644
- Canale Bois - Coordinate 1460909; 4433666
- Riu Conzaus - Coordinate 1464363; 4434587
- Affluente dx del Riu Conazus in località "Funtana Meurru" nel Comune di Seneghe - Coordinate 1463090; 4436310⁴

⁴ Coordinate in Gauss Boaga – EPSG 3003

COMMITTENTE Sorgenia Renewables S.r.l. Via Algardi, 4 - 20148 Milano (MI) sorgeniarenewables@sorgenia.it	OGGETTO IMPIANTO EOLICO NEI COMUNI DI SENEGHE E NARBOLIA POTENZA MASSIMA IN IMMISSIONE DI 75 MW COMPRESIVA DI SISTEMA DI ACCUMULO O INTEGRATO DA 15,60 MW	COD. ELABORATO SR-BP-RA4
 iat CONSULENZA E PROGETTI www.iatprogetti.it	TITOLO STUDIO DI IMPATTO AMBIENTALE - PIANO DI MONITORAGGIO DELLE COMPONENTI AMBIENTALI	PAGINA 57 di 59

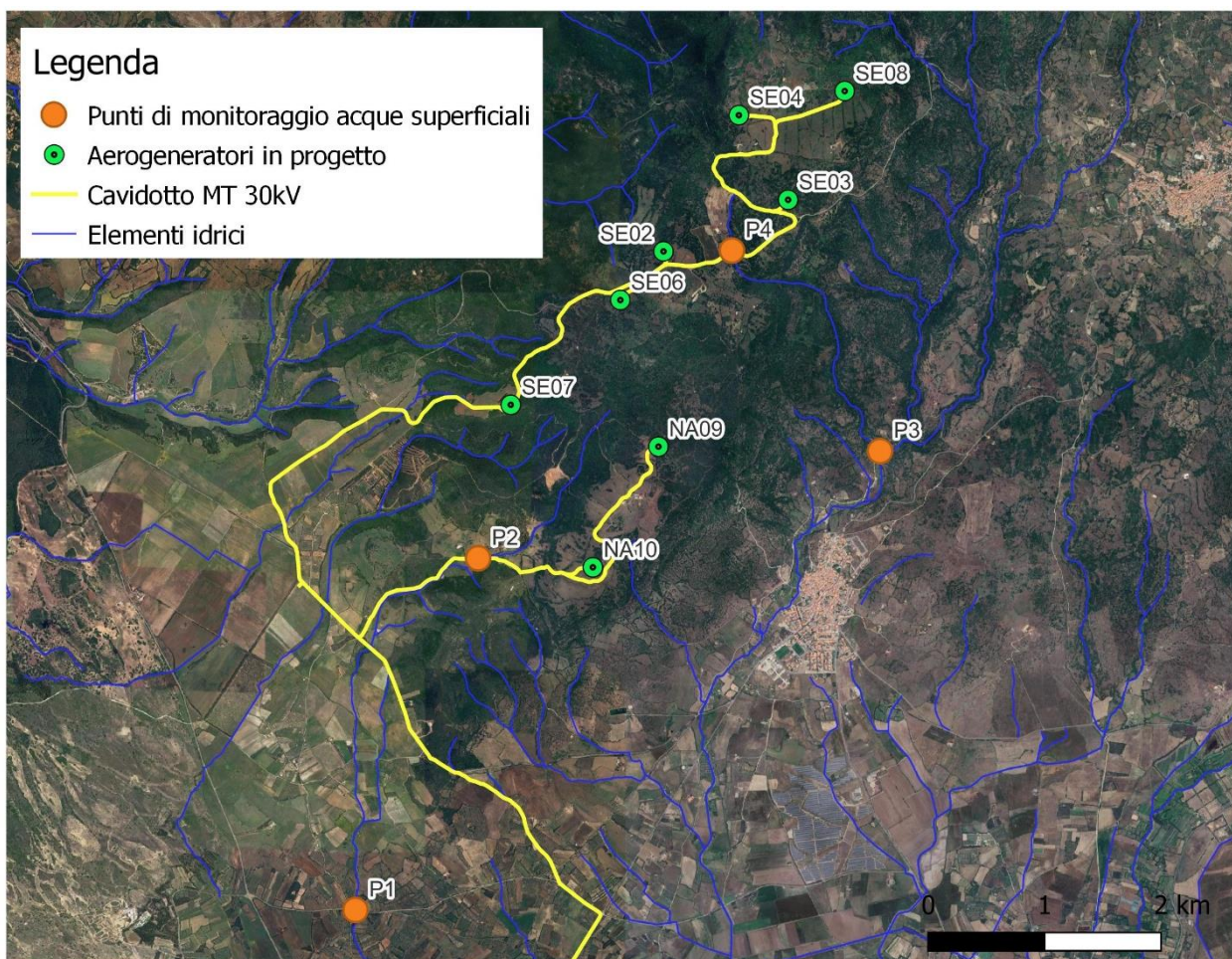




Figura 4.2: Punti di monitoraggio delle acque superficiali

COMMITTENTE Sorgenia Renewables S.r.l. Via Algardi, 4 - 20148 Milano (MI) sorgeniarenewables@sorgenia.it 	OGGETTO IMPIANTO EOLICO NEI COMUNI DI SENEGHE E NARBOLIA POTENZA MASSIMA IN IMMISSIONE DI 75 MW COMPRESIVA DI SISTEMA DI ACCUMULO O INTEGRATO DA 15,60 MW	COD. ELABORATO SR-BP-RA4
 iat CONSULENZA E PROGETTI www.iatprogetti.it	TITOLO STUDIO DI IMPATTO AMBIENTALE - PIANO DI MONITORAGGIO DELLE COMPONENTI AMBIENTALI	PAGINA 58 di 59

5 RESTITUZIONE DEI DATI


I dati raccolti durante lo sviluppo del PMA, sia derivanti dalle attività di monitoraggio svolte, sia derivanti da terze parti, verranno restituiti in un documento dal nome “Monitoraggio della Qualità Ambientale” redatto alla fine dell’anno di monitoraggio.

Il report sarà costituito da tutte le informazioni e risultati necessari a determinare:

- la verifica del corretto svolgimento del monitoraggio;
- definizione di tutti i più opportuni interventi correttivi alle attività di monitoraggio e misure di salvaguardia, qualora se ne rilevasse la necessità, anche in riferimento al verificarsi di eventuali situazioni di criticità ambientale;
- interpretazione e valutazione dei risultati delle campagne di misura;
- predisposizione di tutte le ulteriori elaborazioni necessarie alla leggibilità ed interpretazione dei risultati;
- correlazione dei risultati delle campagne di misura con eventuali elaborazioni modellistiche.

La valutazione dei potenziali effetti indotti dalla realizzazione dell’opera verrà effettuata per confronto dei dati di monitoraggio con lo stato ambientale esistente e con riferimento al quadro evolutivo dei fenomeni naturali, ricostruito e aggiornato nel corso delle fasi di cantiere ed esercizio.

Il report sarà corredato dalla cartografia con l’indicazione dei punti di monitoraggio e dalle schede dati che, per ogni punto, riassumeranno tutti i valori misurati o raccolti secondo lo schema indicato in Figura 5.1.

COMMITTENTE Sorgenia Renewables S.r.l. Via Algardi, 4 - 20148 Milano (MI) sorgeniarenewables@sorgenia.it	OGGETTO IMPIANTO EOLICO NEI COMUNI DI SENEGHE E NARBOLIA POTENZA MASSIMA IN IMMISSIONE DI 75 MW COMPRESIVA DI SISTEMA DI ACCUMULO O INTEGRATO DA 15,60 MW	COD. ELABORATO SR-BP-RA4
 iat CONSULENZA E PROGETTI www.iatprogetti.it	TITOLO STUDIO DI IMPATTO AMBIENTALE - PIANO DI MONITORAGGIO DELLE COMPONENTI AMBIENTALI	PAGINA 59 di 59

Area di indagine			
Codice Area di indagine			
Territori interessati			
Destinazione d'uso prevista dal PRG			
Uso reale del suolo			
Descrizione e caratteristiche morfologiche			
Fattori/elementi antropici e/o naturali che possono condizionare l'attuazione e gli esiti del monitoraggio			
Stazione/Punto di monitoraggio			
Codice Punto			
Regione		Provincia	
Comune		Località	
Sistema di riferimento		Datum	LAT LONG
Descrizione			
Componente ambientale			
Fase di Monitoraggio		<input type="checkbox"/> Ante opera <input type="checkbox"/> Corso d'opera <input type="checkbox"/> Post opera	
Parametri monitorati			
Strumentazione utilizzata			
Periodicità e durata complessiva dei monitoraggi			
Campagne			
Ricettore/i			
Codice Ricettore			
Regione		Provincia	
Comune		Località	
Sistema di riferimento		Datum	LAT LONG
Descrizione del ricettore		(es. scuola, area naturale protetta)	

Figura 5.1 - Contenuti informativi della scheda di sintesi