
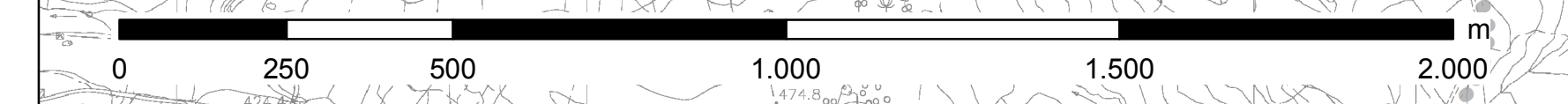
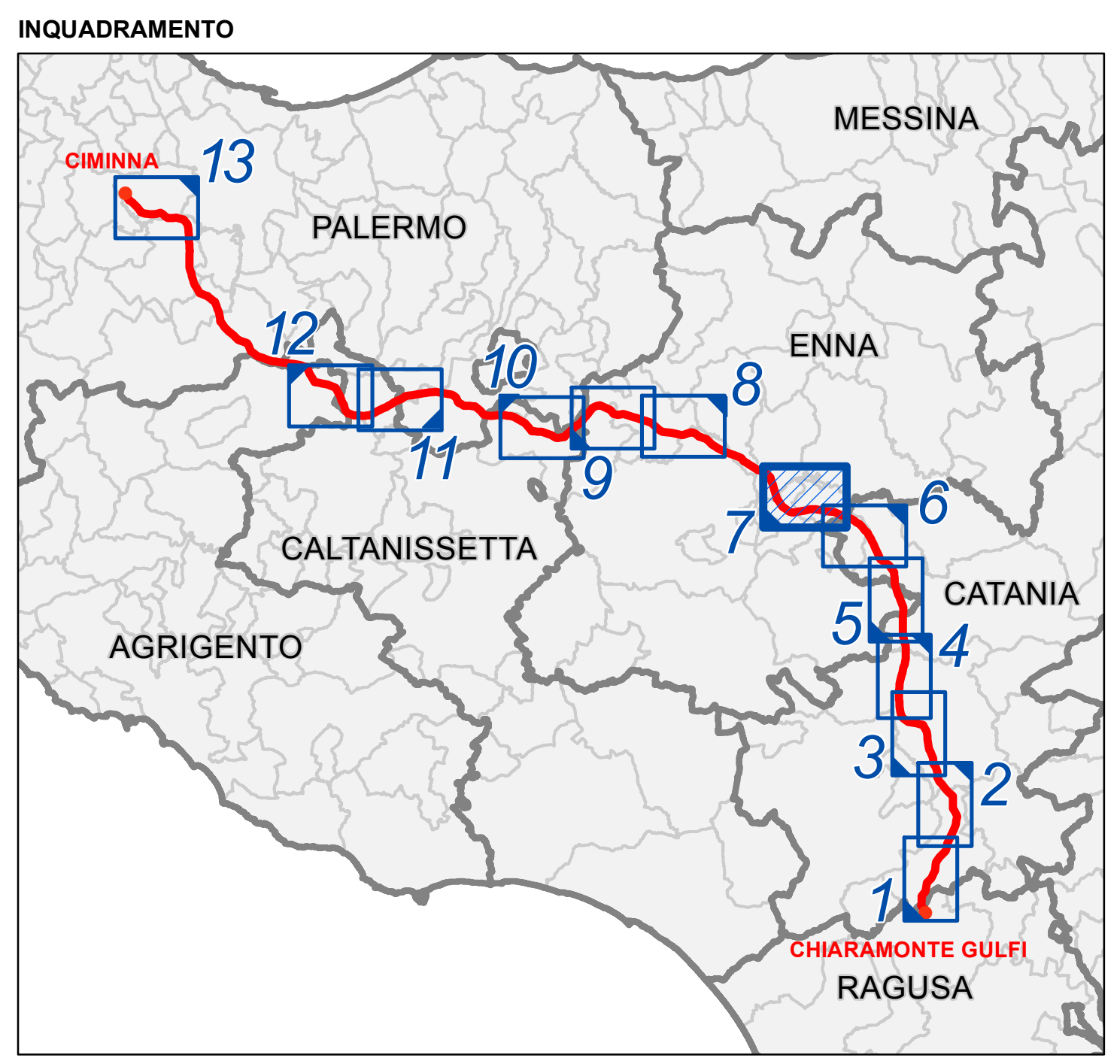


LEGENDA

- Confine comunale
- Area di influenza potenziale (1 km)
- OPERE INTERESSATE DA PROGETTO**
 - Stazioni Elettriche interessate da progetto
 - Arece di cantiere base
- Nuove linee da realizzare**
 - Ubicazione palificazione elettrodotta
 - Elettrodotta aereo a 380 kV in doppia tema
- RETE NATURA 2000**
 - Siti di Interesse Comunitario (SIC)
- CORRIDOI DI CONNESSIONE**
(da Carta delle unità ecosistemiche ed elementi della Rete Ecologica)
 - BLUE WAYS - CORRIDOI FLUVIALI / LACUSTRI**
 - Corridoi ecologici fluviali primari
 - Corridoi ecologici fluviali secondari
 - GREEN WAYS - CORRIDOI TERRESTRI**
 - Corridoi ecologici terrestri primari
 - Corridoi ecologici terrestri secondari
- VALORE FAUNISTICO**
- AREA DI VALUTAZIONE DEL VALORE FAUNISTICO**
 - Fascia di 1 km da Sic e Corridoi ecologici primari e 500 m da Corridoi ecologici secondari all'interno dell'Area di influenza potenziale (1 km)
- CLASSI DEI VALORI FAUNISTICI**
 - Valore nullo
 - Classe I - Valore basso
 - Classe II - Valore medio
 - Classe III - Valore alto



PROGETTISTA		CODIFICA DELL'ELABORAZIONE	
GEOTECH S.p.A.		DEGS06001BAS00277_TAV_01	
RICAVATO DAL DOC. TERNA		Terna Rete Italia	
CLASSIFICAZ. DI SICUREZZA		Elettrodotta a 380 kV in doppia tema Chiamante Guli - Ciminna INTEGRAZIONI ALLO STUDIO DI IMPATTO AMBIENTALE TAV.01 - Carta del valore faunistico	
NOME DEL FILE	DEGS06001BAS00277_TAV_01	SCALA	1:10.000
FOLIO			7/13

Questo documento contiene informazioni di proprietà Terna SpA e deve essere utilizzato esclusivamente dal destinatario in relazione alla finalità per la quale è stato fornito. È vietata qualsiasi forma di riproduzione o divulgazione senza l'esplicita autorizzazione di Terna SpA. This document contains information proprietary to TERNA S.p.A. and it will have to be used exclusively for the purposes for which it has been furnished. Wholesale reuse of contents or reproduction without the written permission of TERNA S.p.A. is prohibited.