PLANIMETRIE PIAZZOLA SE02

Vista area piazzola SE02



Fase di cantiere - scala 1:1.000

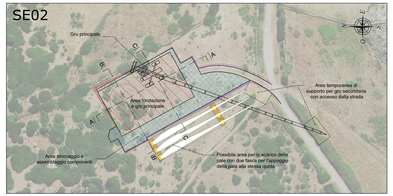

Fase di esercizio - scala 1:1.000

PLANIMETRIE PIAZZOLA SE03

Vista area piazzola SE03



Fase di cantiere - scala 1:1.000

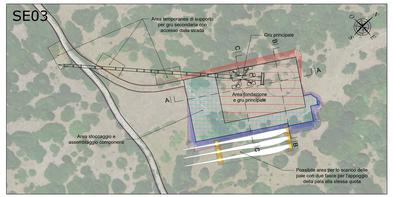

Fase di esercizio - scala 1:1.000

PLANIMETRIE PIAZZOLA SE04

Vista area piazzola SE04



Fase di cantiere - scala 1:1.000

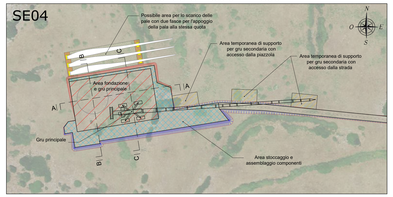

Fase di esercizio - scala 1:1.000

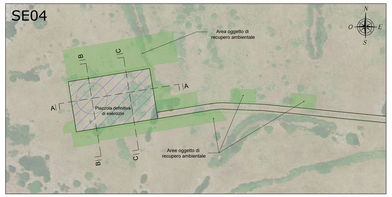

PLANIMETRIE PIAZZOLA SE06

Vista area piazzola SE06



Fase di cantiere - scala 1:1.000

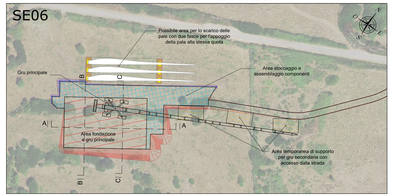

Fase di esercizio - scala 1:1.000

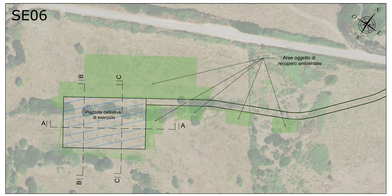

SEZIONI PIAZZOLA SE02 - SCALA 1:500

SEZIONE A-A



SEZIONE B-B



SEZIONE C-C

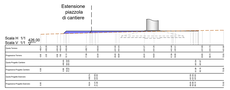

SEZIONI PIAZZOLA SE03 - SCALA 1:500

SEZIONE A-A



SEZIONE B-B



SEZIONE C-C



SEZIONI PIAZZOLA SE04 - SCALA 1:500

SEZIONE A-A

SEZIONE B-B



SEZIONE C-C



SEZIONI PIAZZOLA SE06 - SCALA 1:500

SEZIONE A-A

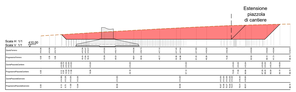

SEZIONE B-B

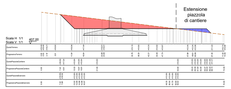

SEZIONE C-C

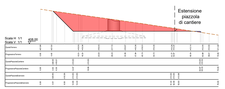

LEGENDA PLANIMETRIE CANTIERE

SIMBOLO	DESCRIZIONE
	Fondazione Aerogeneratori
	Tracciato di accesso alle piazzole
	Scarpate in rilevato
	Scarpate in scavo
	Area fondazione e gru principale
	Area stoccaggio e assemblaggio componenti
	Corridoio temporaneo di accesso alle piazzole di supporto gru secondaria
	Piazzole temporanee di supporto gru secondaria
	Area scarico e stoccaggio pale

LEGENDA PLANIMETRIE ESERCIZIO

SIMBOLO	DESCRIZIONE
	Piazzola definitiva di esercizio
	Aree oggetto di recupero ambientale al termine della fase di installazione degli aerogeneratori
	Scarpate oggetto di recupero ambientale

LEGENDA SEZIONI

SIMBOLO	DESCRIZIONE
	Profilo terreno
	Profilo piazzola
	Aree in rilevato
	Aree in scavo

REGIONE SARDEGNA
Provincia di Oristano

IMPIANTO EOLICO NEI COMUNI DI SENEGHE E NARBOLIA

POTENZA MASSIMA IN IMMISSIONE DI 75 MW

COMPRENSIVA DI SISTEMA DI ACCUMULO INTEGRATO DA 15,60 MW

Oggetto: PROGETTO DEFINITIVO

PIAZZOLE DI MACCHINA - DETTAGLIO PLANIMETRICO, SEZIONI RAPPRESENTATIVE E INQUADRAMENTO FOTOGRAFICO

Codice elaborato: **SR-NS-TC10a**

Formato: 90X88 VARIE

Data	Rev.	Descrizione	Eseg.	Contr.	Appr.
26 Aprile 2024	1	Integrazioni volontarie	MJ	GF	SB
Giugno 2022	0	Emissione per procedura di VIA	MJ	GF	SB

A cura di:
A.T.I. Consulenza e progetti S.r.l.
Dott. Ing. Giuseppe Frongia
Direttore di progettazione:
Dott. Ing. Giuseppe Frongia
Ing. Antonio Lobrano
Ing. Alessandro Frongia
Ing. Fabio Frongia
Ing. Ivan Atzeni
Ing. Giuseppe Angelo Lugas
Ing. Fabio Deriu
Ing. Fabio Giuseppe Frongia
Ing. Pier Luigi Sanna
Ing. Pier Luca Mereu
Ing. Andrea Sanna
Ing. Andrea Simone Fa
Ing. Luca Usai
Ing. Simone Mura
Ing. Alessandro Pisanu

Controlli specialistici:
Dott. Ing. Fabio Giovannelli
Ing. Antonio Sebastio Ianuzzi
Dott. Ing. Giuseppe Antonio Carmelo Garrasi
Dott. Ing. Pier Giorgio Mario Rinaldi
Dott. Ing. Pier Giorgio Mario Rinaldi
Dott.ssa Maria Antonietta Dessì (Archeologa)
Dott. Gabriele Teti (Archeologo)

Progettazione:
Dott. Ing. Giuseppe Frongia

Il Committente:

DOROGENA RENEWABLES S.R.L.
Via Agnelli 4
21148 Milano (MI)

Ad Editto	Scala in formato UNI ISO 7200 - DATI/TITOLO	Scala in formato UNI ISO 7200 - DATI/REVISIONI	REGISTRO N.
Formato	File original	File di origine	Codice pratica

Elaborazioni: I.A.T. Consulenza e progetti S.r.l. con sede unica - Via Michele Giua s.n.c. 21 CAGLIARI - 09122 Cagliari, Tel./Fax +39.070.4600267

Disegno, schemi, descrizioni e tutte le altre informazioni contenute nel presente elaborato sono di proprietà della A.T.I. Consulenza e progetti S.r.l. Si proibisce il quanto descritto in copia, diffusione, pubblicazione, in tutto o in parte, a chi ritenuto e contenuto, a persone o aziende diverse da quelle per le quali esso è stato consegnato.