PLANIMETRIA CATASTALE - QUADRO A - SCALA 1:4.000

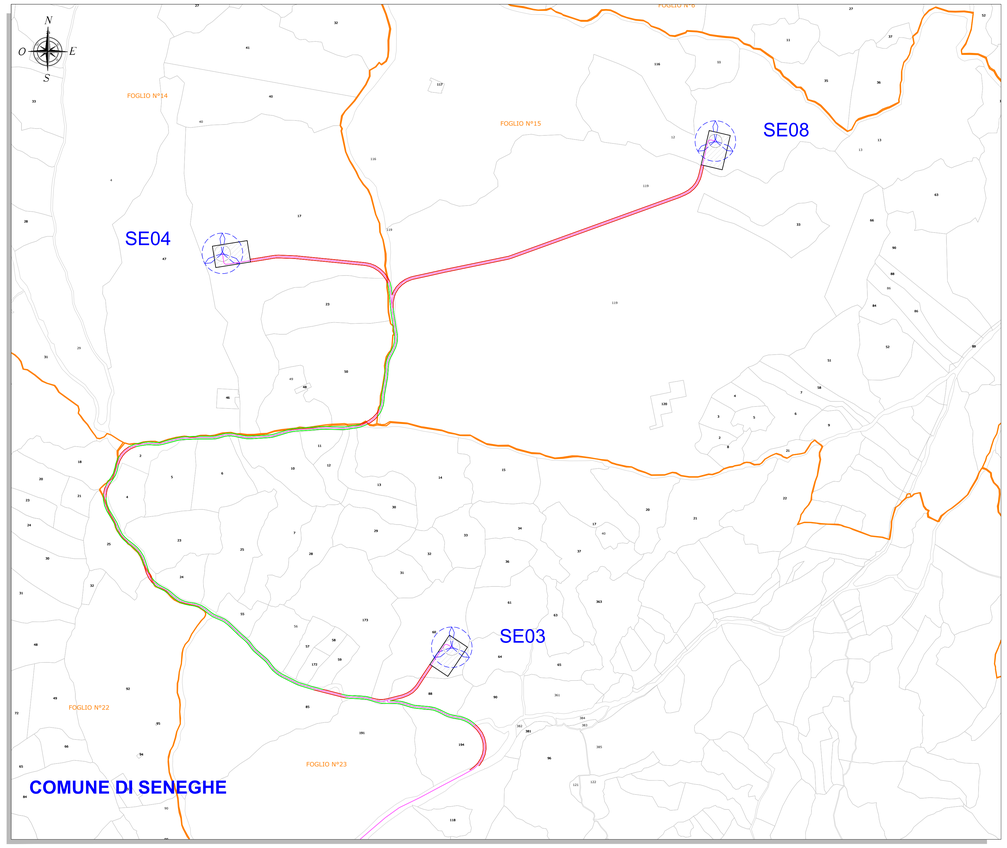

PLANIMETRIA CATASTALE - QUADRO B - SCALA 1:4.000

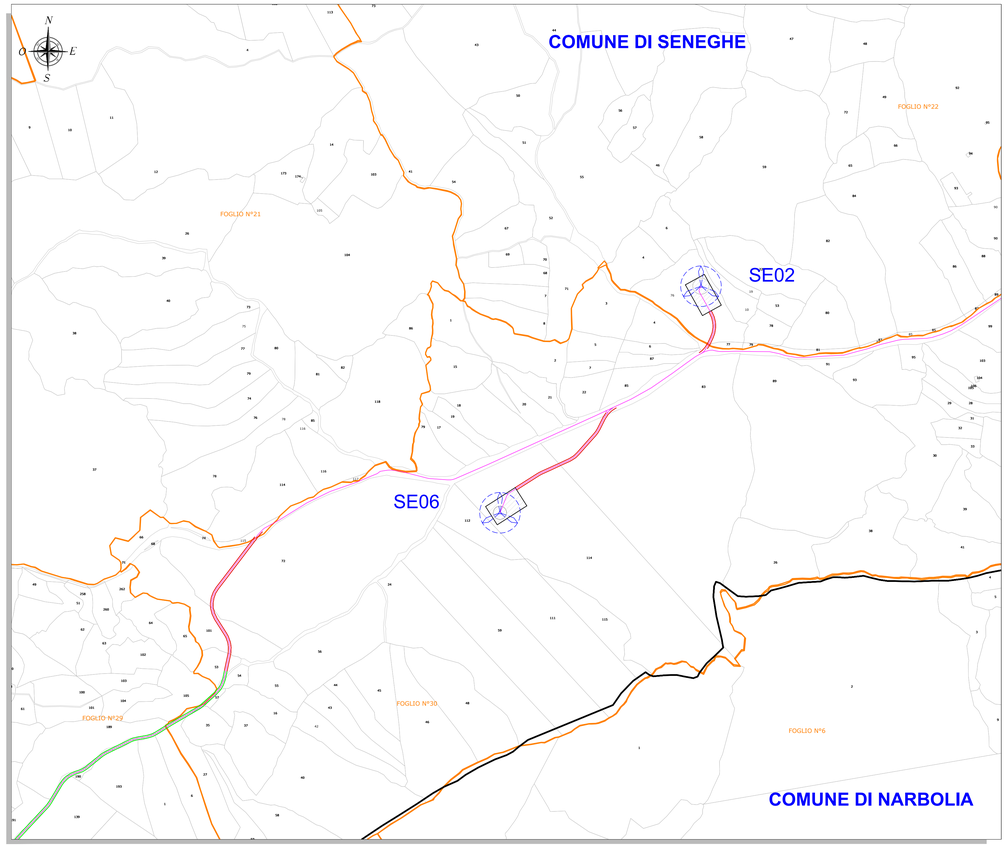

PLANIMETRIA CATASTALE - QUADRO C - SCALA 1:4.000

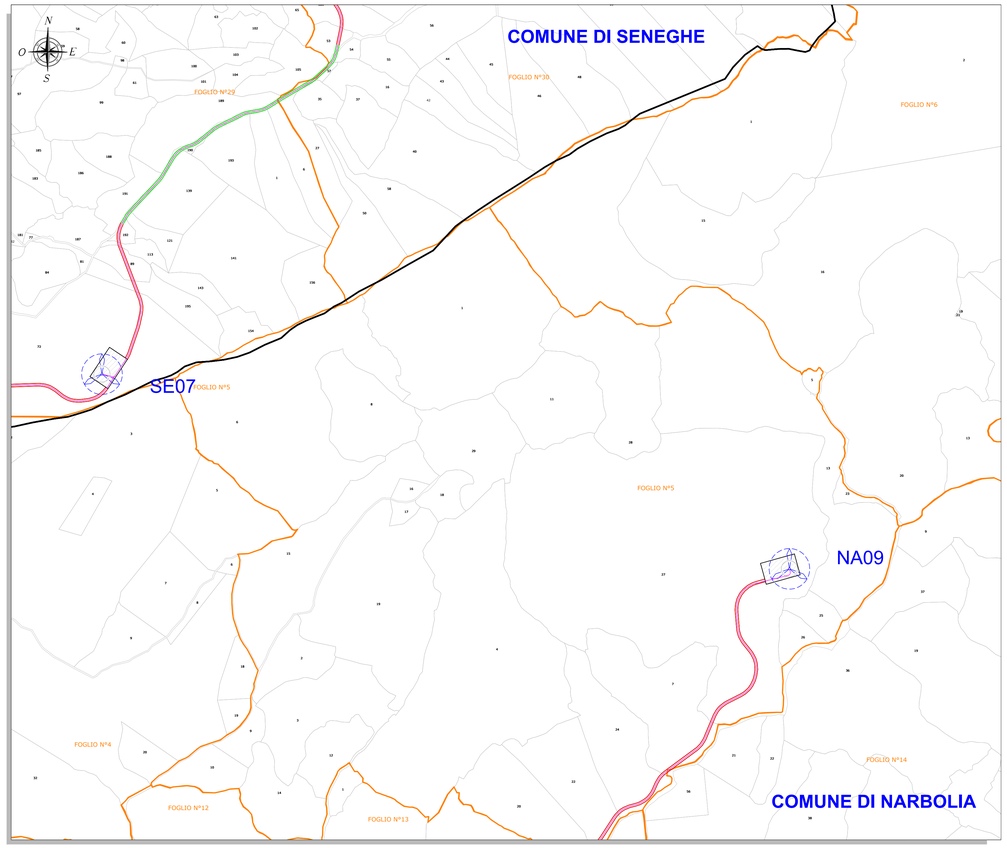

PLANIMETRIA CATASTALE - QUADRO D - SCALA 1:4.000

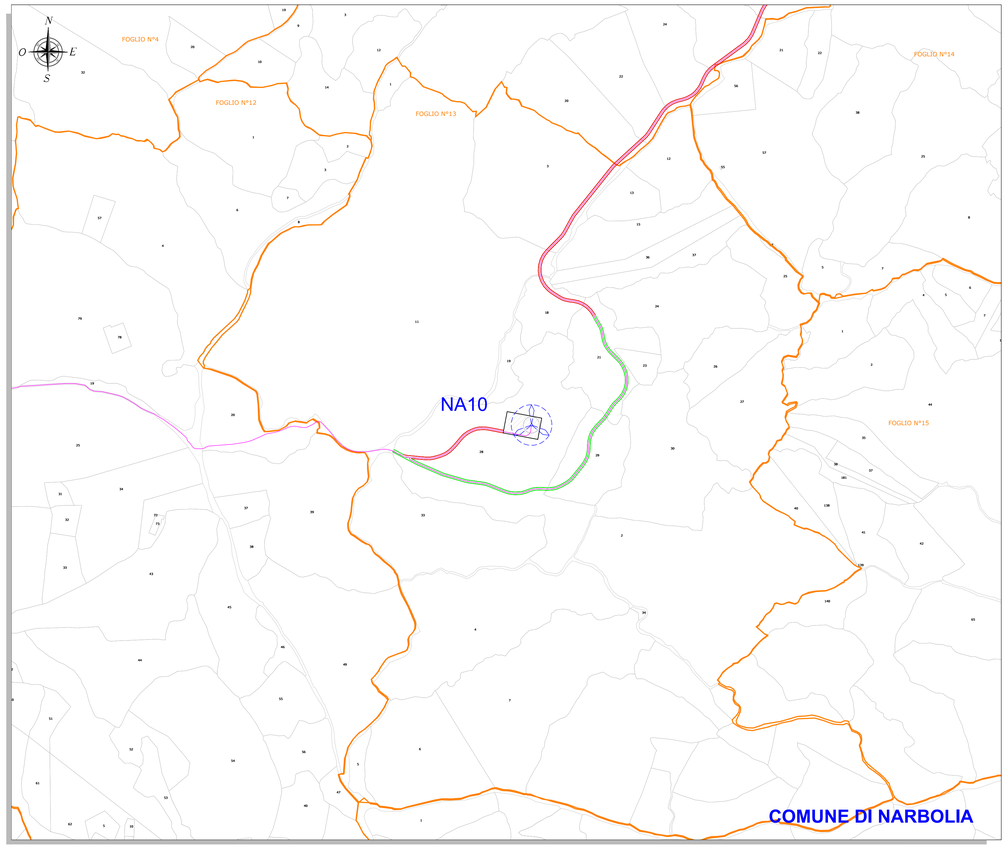

LEGENDA

SIMBOLO	DESCRIZIONE
	Aerogeneratori in progetto
	Piazzola di esercizio
XX	Particella catastale
	Limiti comunali amministrativi
	Fogli catastali
	Cavidotto 30 kV - Distribuzione MT
	Viabilità di nuova realizzazione
	Viabilità da adeguare

INQUADRAMENTO GENERALE - SCALA 1:100.000

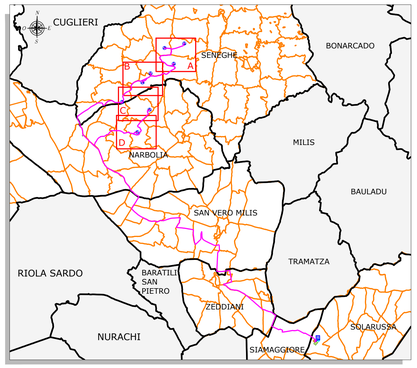

Aerogeneratore	Comune	Foglio	Particella
SE02	Seneghe	22	76
SE03	Seneghe	23	60
SE04	Seneghe	14	17
SE06	Seneghe	30	114
SE07	Seneghe	29	72
SE08	Seneghe	15	12
NA09	Narbolia	5	27
NA10	Narbolia	13	28

REGIONE SARDEGNA
Provincia di Oristano

IMPIANTO EOLICO NEI COMUNI DI SENEGHE E NARBOLIA

POTENZA MASSIMA IN IMMISSIONE DI 75 MW

COMPRENSIVA DI SISTEMA DI ACCUMULO INTEGRATO DA 15,60 MW

Oggetto: PROGETTO DEFINITIVO

Titolo: **ESTRATTO MAPPA CATASTALE**

Cod.elab.: SR-NS-TC4

scala 1:4.000

Data	Rev.	Descrizione	Eseg.	Contr.	Appr.
29 Aprile 2024	1	Integrazioni volontarie	FM	GF	SR
Giugno 2023	0	Emissione per procedura di VIA	FM	GF	SR

A cura di:
I.A.T. Consulenza e progetti S.r.l.
Dott. Ing. Giuseppe Frongia

Gruppo di progettazione:
Ing. Giuseppe Frongia (coordinatore e responsabile)
Ing. Giuseppe Casadeo
Ing. Enrica Balzotti
Pian. Terr. Andrea Cappai
Ing. Gianfranco Corda
Ing. Paolo Deiogiu
Ing. Ing. Giovanna Fais
Ing. Gianluca Melis
Dott. Ing. Fabrizio Mumu
Ing. Andrea Orrù
Pian. Terr. Eleonora Re
Ing. Elise Rosych
Ing. Marco Ulzeri

Contributi specialistici:
Ge.Pi Sar (Geotecnica)
Ing. Antonio Dedoni (acustica)
Dott. Nat. Giovanni Battista Ladina (geologia)
Agr. Dott. Nat. Nicola Maria (pedologia)
Dott. Nat. Francesco Mascia (Flora)
Dott. Maurizio Medda (Fauna)
Dott.ssa Alice Nozza (Archeologia)
Dott. Matteo Teti (Archeologia)

Progettazione:
Dott. Ing. Giuseppe Frongia
ORDINE INGEGNERI PROVINCIA CAGLIARI N. 3483 Dott. Ing. Giuseppe Frongia

Il Committente:

SORGENIA RENEWABLES S.R.L.
Via Algardi, 4
20148 Milano (MI)

www.iatprogetti.it

A0	SR-NS-TC4_Estratto mappa catastale	SR-NS-TC4_Estratto mappa catastale	2022/03/01c
Formato	File origine	File di stampa	Codice pratica

Elaborazioni: I.A.T. Consulenza e progetti S.r.l. con socio unico - Via Michele Giua s.n.c. ZI CACIP - 09122 Cagliari, Tel./Fax +39 070-658297

Disegni, calcoli, specifiche e tutte le altre informazioni contenute nel presente documento sono di proprieta' della I.A.T. Consulenza e progetti s.r.l. Al riskrimento di questo documento la stessa diffida pertanto di riprodurlo, di tutto o in parte, e di trasferire i contenuto in assenza di esplicita autorizzazione.