TRACCIATO CAVIDOTTI SU PLANIMETRIA CATASTALE - QUADRO 12 - Scala 1:2.000

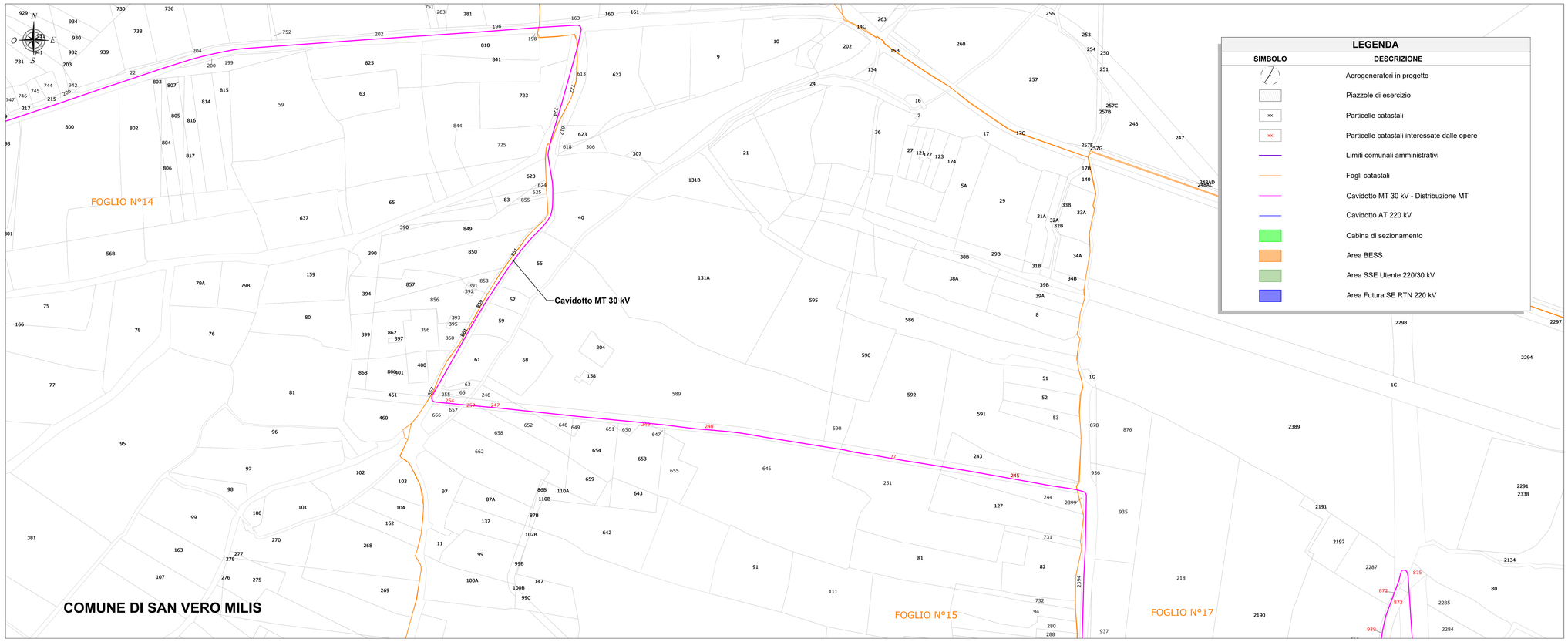

INQUADRAMENTO - Scala 1:100.000

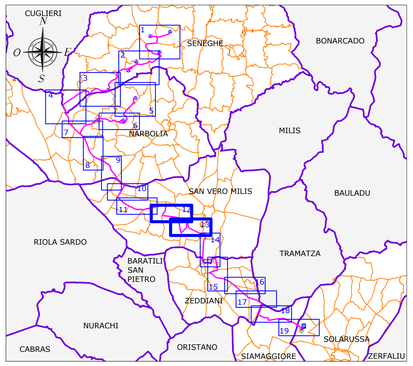

LEGENDA

SIMBOLO	DESCRIZIONE
	Aerogeneratori in progetto
	Piazzole di esercizio
xx	Particelle catastali
xx	Particelle catastali interessate dalle opere
	Limiti comunali amministrativi
	Fogli catastali
	Cavidotto MT 30 kV - Distribuzione MT
	Cavidotto AT 220 kV
	Cabina di sezionamento
	Area BESS
	Area SSE Utente 220/30 kV
	Area Futura SE RTN 220 kV

ELENCO PARTICELLE INTERESSATE

Descrizione	Comune	Foglio	Particelle	Descrizione	Comune	Foglio	Particelle
Cavidotto MT 30 kV	Narbolia	2	3	Cavidotto MT 30 kV	San Vero Milis	22	406
Cavidotto MT 30 kV	Narbolia	2	537	Cavidotto MT 30 kV	San Vero Milis	22	409
Cavidotto MT 30 kV	Narbolia	5	7	Cavidotto MT 30 kV	San Vero Milis	22	412
Cavidotto MT 30 kV	Narbolia	5	20	Cavidotto MT 30 kV	Seneghe	14	17
Cavidotto MT 30 kV	Narbolia	5	22	Cavidotto MT 30 kV	Seneghe	14	23
Cavidotto MT 30 kV	Narbolia	5	24	Cavidotto MT 30 kV	Seneghe	14	50
Cavidotto MT 30 kV	Narbolia	5	27	Cavidotto MT 30 kV	Seneghe	15	12
Cavidotto MT 30 kV	Narbolia	10	1	Cavidotto MT 30 kV	Seneghe	15	119
Cavidotto MT 30 kV	Narbolia	10	35	Cavidotto MT 30 kV	Seneghe	21	115
Cavidotto MT 30 kV	Narbolia	10	197	Cavidotto MT 30 kV	Seneghe	22	76
Cavidotto MT 30 kV	Narbolia	10	198	Cavidotto MT 30 kV	Seneghe	23	2
Cavidotto MT 30 kV	Narbolia	10	200	Cavidotto MT 30 kV	Seneghe	23	60
Cavidotto MT 30 kV	Narbolia	10	201	Cavidotto MT 30 kV	Seneghe	23	85
Cavidotto MT 30 kV	Narbolia	10	202	Cavidotto MT 30 kV	Seneghe	23	88
Cavidotto MT 30 kV	Narbolia	11	70	Cavidotto MT 30 kV	Seneghe	23	194
Cavidotto MT 30 kV	Narbolia	11	71	Cavidotto MT 30 kV	Seneghe	28	21
Cavidotto MT 30 kV	Narbolia	11	72	Cavidotto MT 30 kV	Seneghe	28	26
Cavidotto MT 30 kV	Narbolia	11	73	Cavidotto MT 30 kV	Seneghe	28	47
Cavidotto MT 30 kV	Narbolia	11	74	Cavidotto MT 30 kV	Seneghe	28	78
Cavidotto MT 30 kV	Narbolia	12	20	Cavidotto MT 30 kV	Seneghe	28	82
Cavidotto MT 30 kV	Narbolia	13	3	Cavidotto MT 30 kV	Seneghe	29	72
Cavidotto MT 30 kV	Narbolia	13	11	Cavidotto MT 30 kV	Seneghe	29	89
Cavidotto MT 30 kV	Narbolia	13	18	Cavidotto MT 30 kV	Seneghe	29	105
Cavidotto MT 30 kV	Narbolia	13	21	Cavidotto MT 30 kV	Seneghe	29	113
Cavidotto MT 30 kV	Narbolia	13	28	Cavidotto MT 30 kV	Seneghe	29	121
Cavidotto MT 30 kV	Narbolia	13	29	Cavidotto MT 30 kV	Seneghe	29	139
Cavidotto MT 30 kV	Narbolia	19	13	Cavidotto MT 30 kV	Seneghe	29	190
Cavidotto MT 30 kV	Narbolia	19	28	Cavidotto MT 30 kV	Seneghe	29	192
Cavidotto MT 30 kV	Narbolia	19	229	Cavidotto MT 30 kV	Seneghe	29	193
Cavidotto MT 30 kV	Narbolia	19	237	Cavidotto MT 30 kV	Seneghe	29	195
Cavidotto MT 30 kV	Narbolia	19	238	Cavidotto MT 30 kV	Seneghe	30	27
Cavidotto MT 30 kV	Narbolia	19	239	Cavidotto MT 30 kV	Seneghe	30	53
Cavidotto MT 30 kV	Narbolia	19	240	Cavidotto MT 30 kV	Seneghe	30	54
Cavidotto MT 30 kV	Narbolia	19	243	Cavidotto MT 30 kV	Seneghe	30	57
Cavidotto MT 30 kV	Narbolia	20	52	Cavidotto MT 30 kV	Seneghe	30	72
Cavidotto MT 30 kV	Narbolia	29	5	Cavidotto MT 30 kV	Seneghe	30	83
Cavidotto MT 30 kV	Narbolia	29	81	Cavidotto MT 30 kV	Seneghe	30	101
Cavidotto MT 30 kV	Narbolia	29	88	Cavidotto MT 30 kV	Seneghe	30	114
Cavidotto MT 30 kV	San Vero Milis	14	606	Cavidotto MT 30 kV	Siamaggiore	1	62
Cavidotto MT 30 kV	San Vero Milis	15	77	Cavidotto MT 30 kV	Siamaggiore	1	473
Cavidotto MT 30 kV	San Vero Milis	15	240	Cavidotto MT 30 kV	Siamaggiore	1	255
Cavidotto MT 30 kV	San Vero Milis	15	245	Cavidotto MT 30 kV	Siamaggiore	1	266
Cavidotto MT 30 kV	San Vero Milis	15	247	Cavidotto MT 30 kV	Siamaggiore	1	354
Cavidotto MT 30 kV	San Vero Milis	15	249	Cavidotto MT 30 kV	Siamaggiore	1	355
Cavidotto MT 30 kV	San Vero Milis	15	254	Cavidotto MT 30 kV	Siamaggiore	1	356
Cavidotto MT 30 kV	San Vero Milis	15	257	Cavidotto MT 30 kV	Siamaggiore	1	375
Cavidotto MT 30 kV	San Vero Milis	17	859	Cavidotto MT 30 kV	Siamaggiore	1	406
Cavidotto MT 30 kV	San Vero Milis	17	872	Cavidotto MT 30 kV	Siamaggiore	1	407
Cavidotto MT 30 kV	San Vero Milis	17	873	Cavidotto MT 30 kV	Siamaggiore	1	408
Cavidotto MT 30 kV	San Vero Milis	17	875	Cavidotto MT 30 kV	Siamaggiore	1	457
Cavidotto MT 30 kV	San Vero Milis	17	880	Cavidotto MT 30 kV - Cavidotto AT 220 kV	Solarussa	12	451
Cavidotto MT 30 kV	San Vero Milis	17	886	Cavidotto MT 30 kV - Cavidotto AT 220 kV	Solarussa	12	2
Cavidotto MT 30 kV	San Vero Milis	17	888	Cavidotto MT 30 kV	Zeddiani	2	38
Cavidotto MT 30 kV	San Vero Milis	17	894	Cavidotto MT 30 kV	Zeddiani	2	727
Cavidotto MT 30 kV	San Vero Milis	17	896	Cavidotto MT 30 kV	Zeddiani	2	729
Cavidotto MT 30 kV	San Vero Milis	17	905	Cavidotto MT 30 kV	Zeddiani	2	732
Cavidotto MT 30 kV	San Vero Milis	17	908	Cavidotto MT 30 kV	Zeddiani	2	734
Cavidotto MT 30 kV	San Vero Milis	17	916	Cavidotto MT 30 kV	Zeddiani	2	2091
Cavidotto MT 30 kV	San Vero Milis	17	938	Cavidotto MT 30 kV	Zeddiani	2	2136
Cavidotto MT 30 kV	San Vero Milis	17	939	Cavidotto MT 30 kV	Zeddiani	3	174
Cavidotto MT 30 kV	San Vero Milis	17	941	Cavidotto MT 30 kV	Zeddiani	3	876
Cavidotto MT 30 kV	San Vero Milis	17	945	Cavidotto MT 30 kV	Zeddiani	3	916
Cavidotto MT 30 kV	San Vero Milis	22	346	Cavidotto MT 30 kV	Zeddiani	3	938
Cavidotto MT 30 kV	San Vero Milis	22	405	Cavidotto MT 30 kV	Zeddiani	3	942

TRACCIATO CAVIDOTTI SU PLANIMETRIA CATASTALE - QUADRO 13 - Scala 1:2.000

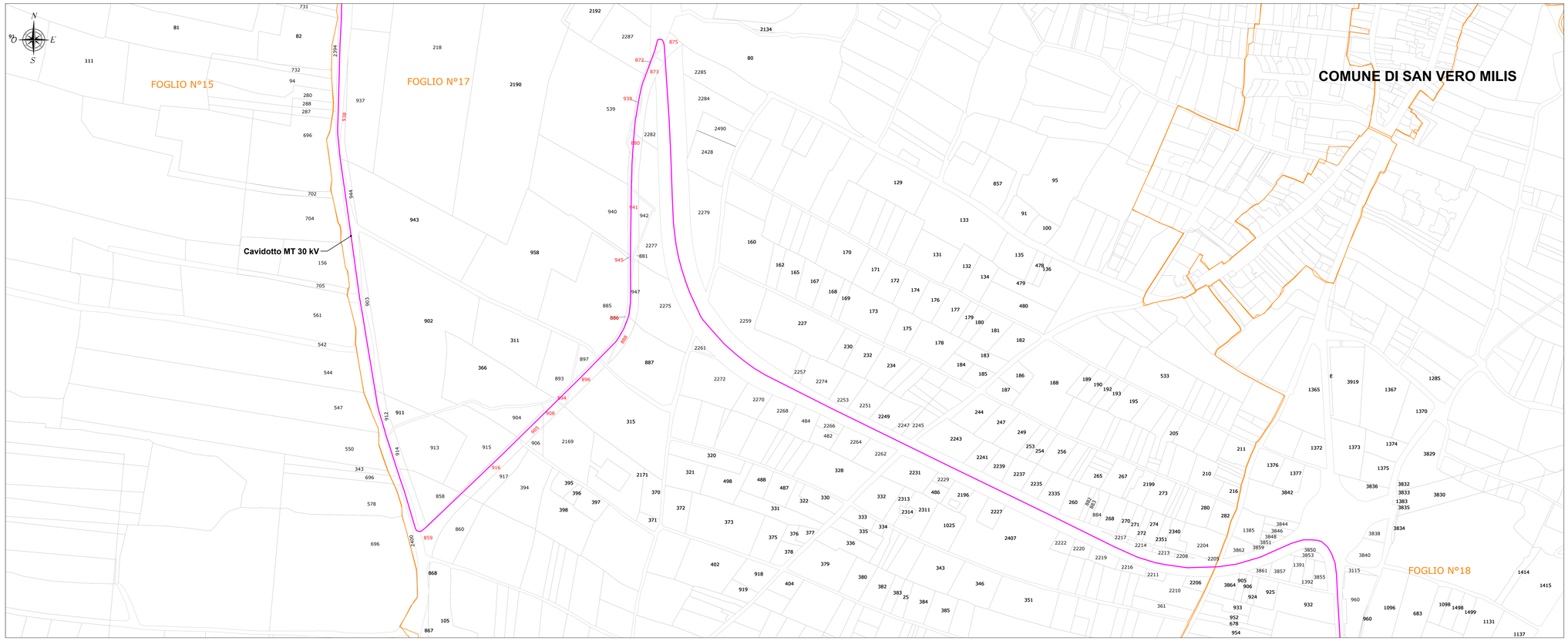

REGIONE SARDEGNA
Provincia di Oristano

IMPIANTO EOLICO NEI COMUNI DI SENEGHE E NARBOLIA

POTENZA MASSIMA IN IMMISSIONE DI 75 MW

COMPRENSIVA DI SISTEMA DI ACCUMULO INTEGRATO DA 15,60 MW

Oggetto: PROGETTO DEFINITIVO

TRACCIATO CAVIDOTTI SU PLANIMETRIA CATASTALE

Tavola: SR-NS-TE2i

Cod. elab.: Scala: 1:2.000

Data	Rev.	Descrizione	Eseg.	Contr.	Appr.
29 Aprile 2024	1	Integrazioni volontarie	FMA	GF	SR
Giugno 2023	0	Emissione per procedura di VIA	EB	GF	SR

A cura di:
I.A.T. Consulenza e progetti S.r.l.
Dott. Ing. Giuseppe Frongia
Gruppo di progettazione:
Ing. Giuseppe Frongia (coordinatore e responsabile)
Ing. Marianna Barbarino
Ing. Giorgia Melis
Pian. Terr. Andrea Cappai
Ing. Gianfranco Corda
Ing. Paolo Deraguis
Pian. Terr. Giovanna Fais
Ing. Chiara Mele
Dott. Ing. Fabrizio Murru
Ing. Andrea Orono
Pian. Terr. Eleonora Re
Ing. Elisa Rocchi
Ing. Marco Uzzeri
Contributi specialistici:
Ce.Pi.Sar (Chirotteofauna)
Ing. Antonio Deidda (acustica)
Dott. Geol. Maria Francesca Lobina (geologia)
Dott. Ing. Luca Lai (idrologia/idraulica)
Dott. Nat. Francesco Maccis (Flora)
Dott. Maurizio Medda (Fauna)
Dott.ssa Alice Nocca (Archeologia)
Dott. Matteo Tatti (Archeologia)

Progettazione:
Dott. Ing. Giuseppe Frongia
ORDINE INGEGNERI PROVINCIA CAGLIARI N. 3483 Dott. Ing. Giuseppe Frongia

Il Committente:
SORGENIA RENEWABLES S.R.L.
Via Algardi, 4
20148 Milano (MI)

iat CONSULENZA E PROGETTI www.iatprogetti.it

A0	SR-NS-TE2_Tracciato cavidotti su planimetria catastale	SR-NS-TE2_Tracciato cavidotti su planimetria catastale	2022/0301c
Formato	File origine	File di stampa	Codice pratica

Elaborazioni: I.A.T. Consulenza e progetti S.r.l. con socio unico - Via Michele Giua s.n.c. ZI CACIP - 09122 Cagliari, Tel./Fax +39.070.658297

Disegni, calcoli, specifiche e tutte le altre informazioni contenute nel presente documento sono di proprietà della I.A.T. Consulenza e progetti s.r.l. All'esaurimento di questo documento la stessa diffida pertanto di riprodurlo, in tutto o in parte, e di rivelarne il contenuto in assenza di esplicita autorizzazione.