Estratto CARTA USO PROGRAMMATICO
Variante C - SIC Vaccarizzo (SCALA 1:20000)

LEGENDA
Comune di Villarosa

- A — EDIFICI DI IMPORTANZA MONUMENTALE
- B1 — DI RISTRUTTURAZIONE
- B2 — DI COMPLETAMENTO
- B3 — ABITATO DI RECENTE EDIFICAZIONE
- C — DI ESPANSIONE URBANA (P.E.E.P.)
- P — PARCHEGGI
- f — a SCUOLE PUBBLICHE; b VERDE PUBBLICO; c EDIFICI PUBBLICI; d ISTITUTI RELIGIOSI
- f1 — ISTRUZIONE SUPERIORE ALL'OBLIGO; a MERCATO; b DELEGAZIONE COMUNALE; c ATTREZZATURE SANITARIE; d VERDE DI QUARTIERE; e ATTREZZATURE CULTURALI; f ATTREZZATURE RELIGIOSE; g IMPIANTI SPORTIVI DI QUARTIERE
- f2 — ATTREZZATURE SANITARIE
- f2a — PARCO URBANO
- f2b — IMPIANTI SPORTIVI
- ZONA DI VINCOLO EX LEGGE GALASSO
- D1 — INDUSTRIALE
- LAGO ARTIFICIALE
- AREA DI RISPETTO CIMITERIALE
- E1 — RURALE

Comune di Santa Caterina Villarmosa

P.T.P
- ZONA TUTELA 1
- ZONA TUTELA 2
- ZONA TUTELA 3

P.R.G
- ZONA D4 - AMBITI PRODUTTIVI
- ZONA E - ZONA AGRICOLA
- ZONA E2 - ZONA AGRICOLA PERIURBANA
- ZONA E7 - ZONA AGRICOLA DI PARTICOLARE VALORE NATURALISTICO AMBIENTALE
- ZONA F - ATTREZZATTURE E SERVIZI DI LIVELLO TERRITORIALE
- ZONA G - AREE E SITI DI INTERESSE COMUNITARIO (S.I.C.)
- ZONA G5 - ZONA DI INTERESSE ARCHEOLOGICO (S.I.C.)

0 250 500 1.000 1.500 2.000 2.500 m

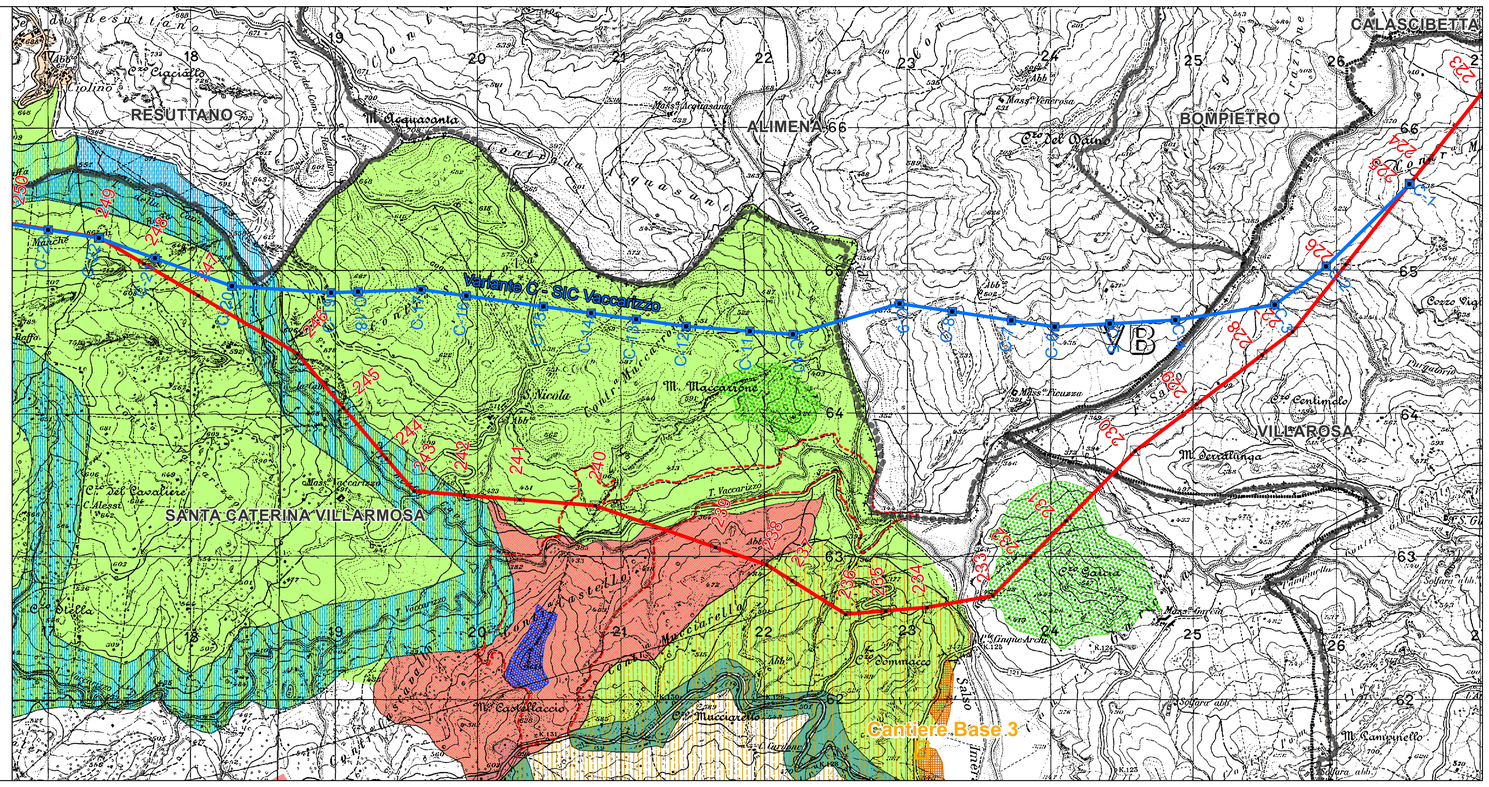

INQUADRAMENTO

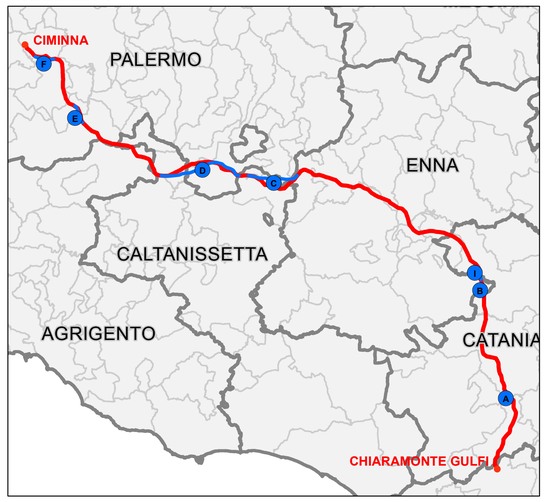

Estratto CARTA DEI VINCOLI
Variante C - SIC Vaccarizzo (SCALA 1:20000)

LEGENDA
Vincoli

- I territori contermini ai Laghi compresi in una fascia della profondità di 300 m della battigia. (art.142 lett. b del D.Lgs 42/2004 EX. L 431/85)
- Le montagne per la parte eccendente i 1200m s.l.m. (art. 142 Lett. d del D.Lgs 42/2004 EX. L 431/85)
- I territori coperti da boschi e foreste (art. 142 lett. g del D.Lgs 42/2004 EX. L 431/85)
- I Fiumi i torrenti e i corsi d'acqua e le relaztive sponde per una fascia di 150m ciascuna. (art. 142 lett. c del D.Lgs 42/2004 EX. L 431/85)
- Aree di interesse archeologico (art. 142 lett. m del D.Lgs 42/2004 EX. L 431/85)
- Riserve regionali e territori di protezione esterna (art. 142 lettera f del D.Lgs 42/2004 EX. L 431/85)
- Territori vincolati ai sensi della L1497 del 29 giugno 1939
- Aree soggette a vincolo Idrogeologico ai sensi del RD n.3267/23
- Zone a Protezione Speciale (ZPS)
- Siti di Interesse Comunitario (SIC)
- Oasi di protezione
- Aree della Rete Ecologica Provinciale

Siti di interesse archeologico

- Non definito
- 1-Aree Complesse: città
- 2-Aree complesse di entità minore: abitati e villaggi
- 3-Insediamenti grotte e ripari
- 4-Insediamenti:necropoli
- 5-Insediamenti:abitazioni in grotta
- 6-Insediamenti:ville e casali
- 7-Insediamenti:frequentazioni
- 8-Insediamenti:cave
- 9-Manufatti isolati
- 10-Manufatti per l'acqua
- 11-Viabilità
- 12-aree delle strutture sottomarine, marine e dei relitti
- 13-Resti paleontologici,paletnologici e paleotettonici
- 14-Aree di interesse archeologico
- 15-Segnalazioni

0 250 500 1.000 1.500 2.000 2.500 m

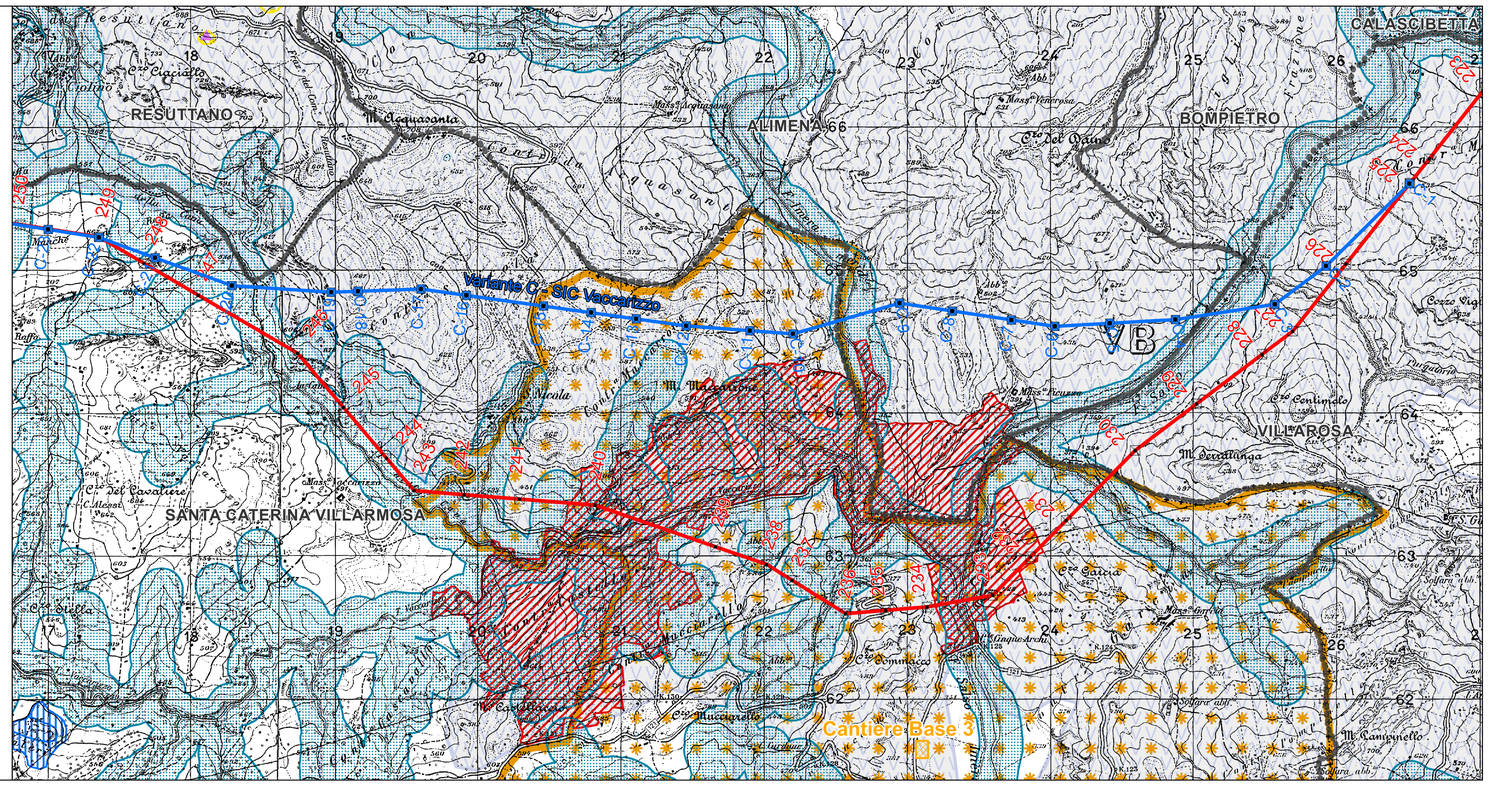

LEGENDA

- Confine comunale
- Stazioni Elettriche interessate da progetto
- Elettrodotto aereo a 380 kV in doppia terna da realizzare
- Elementi idrici
- Aree di cantiere base

Ipotesi VARIANTI

- Ipotesi tracciato elettrodotto (IN VARIANTE)
- Ipotesi palificazione elettrodotto (IN VARIANTE)

N

Estratto CARTA DEL DISSESTO
Variante C - SIC Vaccarizzo (SCALA 1:20000)

LEGENDA

PAI Sicilia - Geomorfologia - Rischio da frana
- 4
- 3
- 2
- 1

PAI Sicilia - Geomorfologia - Pericolosità da frana
- 4
- 3
- 2
- 1

PAI Sicilia - Idraulica - Pericolosità Idraulica
- P4
- P3
- P2
- P1

0 250 500 1.000 1.500 2.000 2.500 m

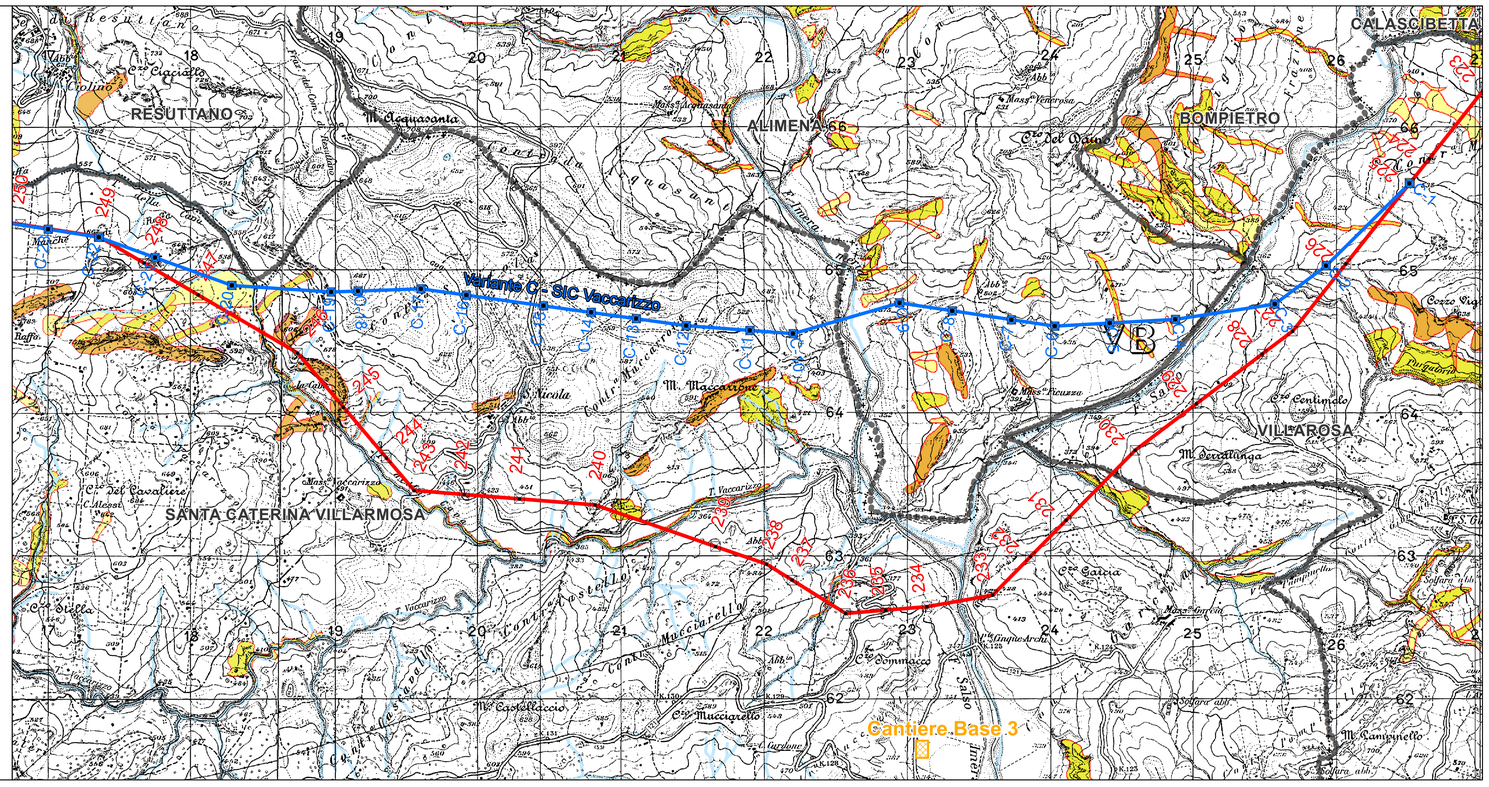

REVISIONI					
00	settembre 2013	Integrazioni CTVA-2013-2332 del 01/07/2013 (DVA-2013-15511 del 03/07/2013).	GEOTECH	L.MOIANA	N.RIVABENE
N.	DATA	DESCRIZIONE	ELABORATO	VERIFICATO	APPROVATO

PROGETTISTA	CODIFICA DELL'ELABORATO
GEOTECH S.r.l. SOCIETA' DI INGEGNERIA SONDE 14 - 95030 ETNA (CT) Tel. 095/7078455 Fax 095/7078240 E-mail: info@geotech-srl.it sito: www.geotech-srl.it	DEGS06001BASA00277_TAV_05
PROGETTO	TITOLO
RICAVATO DAL DOC. TERNA	Elettrodotto a 380 kV in doppia terna Chiaramonte Gulfi - Ciminna **INTEGRAZIONI ALLO STUDIO DI IMPATTO AMBIENTALE** TAV.05 - Ipotesi di variante C - SIC Vaccarizzo
CLASSIFICAZ. DI SICUREZZA	

NOME DEL FILE	SCALA	FOGLIO
DEGS06001BASA00277_TAV_05	1:20.000	3/6

Questo documento contiene informazioni di proprietà Terna SpA e deve essere utilizzato esclusivamente dal destinatario in relazione alle finalità per le quali è stato ricevuto. E' vietata qualsiasi forma di riproduzione o divulgazione senza l'esplicito consenso di Terna SpA.
This document contains information proprietary to TERNA S.p.A. and it will have to be used exclusively for the purposes for which it has been furnished. Whichever shape of spreading or reproduction without the written permission of TERNA S.p.A. is prohibit.