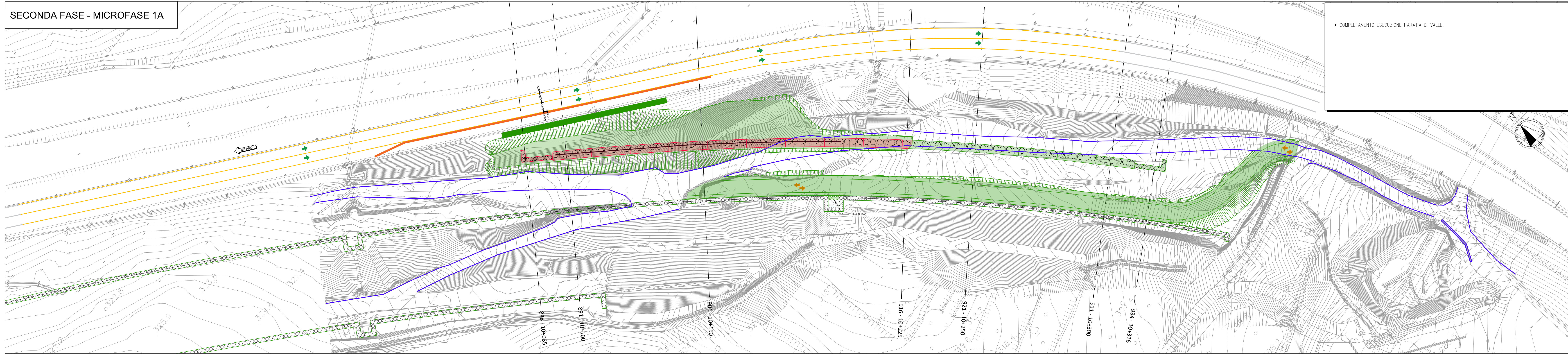


SECONDA FASE - MICROFASE 1A



• COMPLETAMENTO ESECUZIONE PARATA DI VALLE.

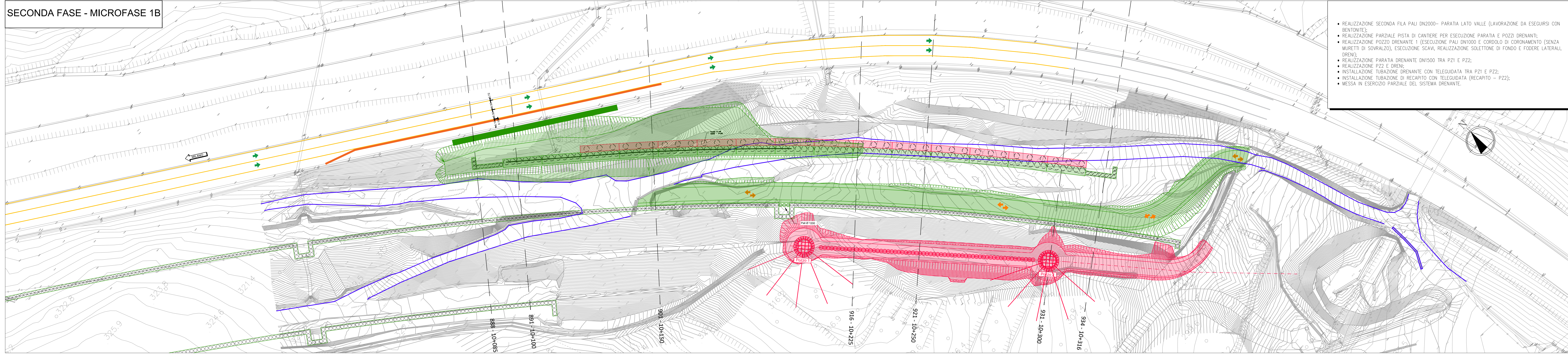
NOTE GENERALI :

- PRIMA DELL'INIZIO DEI LAVORI (SCAVI E FONDAZIONI) DOVRA' ESSERE VERIFICATA LA PRESENZA DI SOTTOSERVIZI E EVENTUALE INTERFERENZA CON LE LAVORAZIONI PREVISTE;
- SI RIMANDA AGLI APPOSITI ELABORATI GRAFICI PER QUANTO RIGUARDA LE SISTEMAZIONI IDRAULICHE (PROVVISORIE E DEFINITIVE);
- SI RIMANDA AGLI ELABORATI GEOLOGICI / GEOTECNICI PER GLI SCAVI LE PRESCRIZIONI CIRCA LE MODALITA' ESECUTIVE.

LEGENDA:

- OPERE REALIZZATE NELLA MICROFASE IN OGGETTO
- OPERE REALIZZATE NELLE MICROFASI PRECEDENTI
- PISTA DI CANTIERE (STATO DI FATTO RILIEVO - OTTOBRE 2023)
- SEGNALETICA ORIZZONTALE GIALLA
- PROTEZIONE DI CANTIERE
- TRAFFICO AUTOSTRADALE IN ESERCIZIO
- PISTA DI CANTIERE

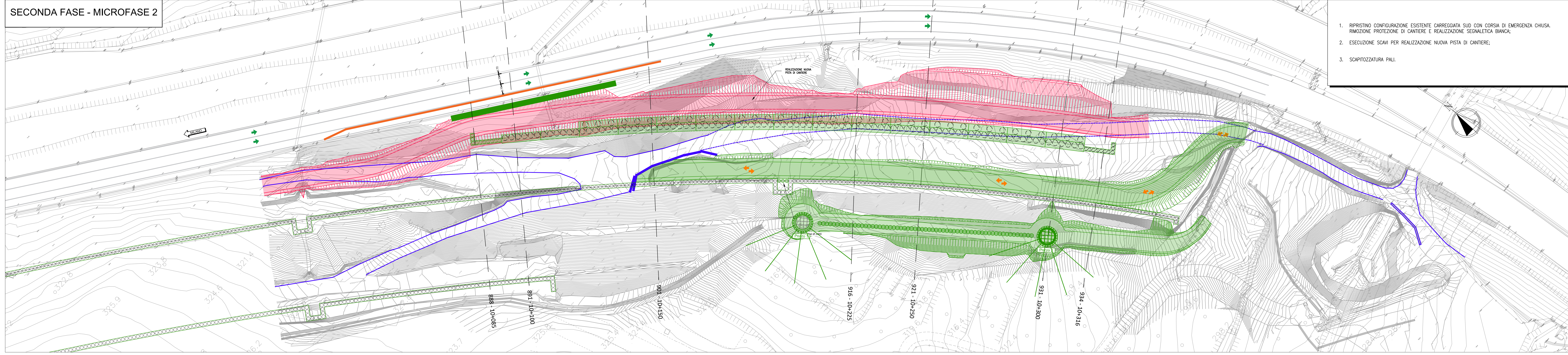
SECONDA FASE - MICROFASE 1B



- REALIZZAZIONE SECONDA FILA PALI DN2000 - PARATA LATO VALLE (LAVORAZIONE DA ESEGUIRSI CON BENTONITE);
- REALIZZAZIONE PARZIALE PISTA DI CANTIERE PER ESECUZIONE PARATA E POZZI DRENANTI;
- REALIZZAZIONE POZZO DRENANTE 1 (ESECUZIONE PALI DN1000 E COROIOLO DI CORONAMENTO (SENZA MURETTI DI SOVRALZO), ESECUZIONE SCAVI, REALIZZAZIONE SOLETTONE DI FONDO E FODERE LATERALI, DRENI);
- REALIZZAZIONE PARATA DRENANTE DN1500 TRA PZ1 E PZ2;
- REALIZZAZIONE PZ2 E DRENI;
- INSTALLAZIONE TUBAZIONE DRENANTE CON TELEGUIDATA TRA PZ1 E PZ2;
- INSTALLAZIONE TUBAZIONE DI RECAPITO CON TELEGUIDATA (RECAPITO - PZ2);
- MESSA IN ESERCIZIO PARZIALE DEL SISTEMA DRENANTE.

NOTE DI ESECUZIONE (FASI):
PER STATO ATTUALE SI INTENDE IL RILEVATO TOPOGRAFICO EFFETTUATO AD OTTOBRE 2023

SECONDA FASE - MICROFASE 2



1. RIPRISTINO CONFIGURAZIONE ESISTENTE CARREGGIATA SUD CON CORSA DI EMERGENZA CHIUSA. RIMOZIONE PROTEZIONE DI CANTIERE E REALIZZAZIONE SEGNALETICA BIANCA;
2. ESECUZIONE SCAVI PER REALIZZAZIONE NUOVA PISTA DI CANTIERE;
3. SCARPIZZATURA PALI.



AUTOSTRADA (A1) : MILANO-NAPOLI
TRATTO: FIRENZE SUD - INCISA VALDARNO

STABILIZZAZIONE VERSANTE IN LOCALITA' FORNACE DI TROGHI (AREA PISCINALE)

PROGETTO DEFINITIVO

DG - DOCUMENTAZIONE GENERALE

CANTIERABILITA'

Planimetria delle aree di cantiere
1 di 3

VERIFICA A FASE B IL PROGETTISTA SPECIALISTICO Ing. Gianni Pierangeli Ord. Ingg. Roma n. 27066 T.L. Cantierabilità		REDAZIONE A FASE B IL RESPONSABILE INTEGRAZIONE PRESCRIZIONI SPECIALISTICHE Ing. Enrico Bonaventura Ord. Ingg. Roma n. 30398 T.L. Cantierabilità		VALIDAZIONE INTERNA A FASE B IL DIRETTORE TECNICO Ing. Andrea Tassi Ord. Ingg. Roma n. 1154 T.A. Cantierabilità	
CODICE IDENTIFICATIVO T1157 0000 PD CN ACN 00000 00000 D CNT 0060 00					
CODIFICA ASP: 0G099 PD TECN CNT 00000 DGE 000010 1 APD 00					