

**De Angelis Ivano**

---

Da: A: GAB Archivio Gabinetto  
Inviato: venerdì 25 luglio 2014 14:15  
A: A: DVA-UDG  
Oggetto: 2014 - 15823  
Allegati: 15823.pdf



Ministero dell'Ambiente e della Tutela del Territorio  
del Mare – Direzione Generale Valutazioni Ambientali

E.prot DVA - 2014 - 0024968 del 28/07/2014

**RITIRARE ORIGINALE**

**A.O.O. - Ufficio di Gabinetto - Mattm**  
Servizio per la tenuta del protocollo informatico,  
della gestione dei flussi documentali e degli archivi  
0657223521 - piano V stanza 521  
**De Angelis Ivano@Minambiente.it**

Tuteliamo l'ambiente! Non stampate se non necessario.



**Schettini Claudio**

---

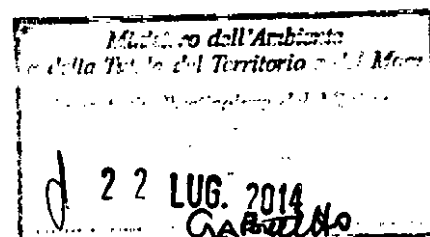
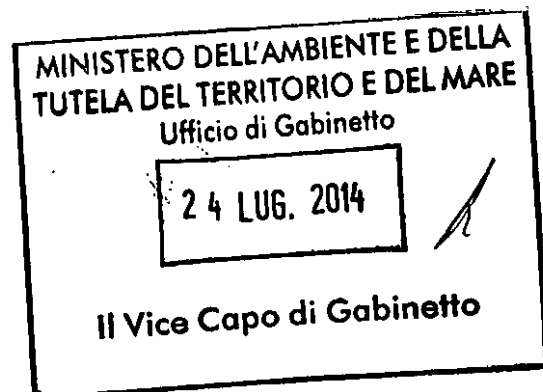
**Da:** ferellafrancesco@virgilio.it  
**Inviato:** martedì 22 luglio 2014 10.59  
**A:** dgsalvanguardia.ambientale@pec.minambiente.it;  
segreteria.ministro@PEC.minambiente.it  
**Oggetto:** Osservazioni Ombrina mare  
**Allegati:** Ombrina2014.doc  
**Priorità:** Alta

Egregio Ministro,  
con la presente Le invio le mie osservazioni e perplessità relative al progetto offshore Ombrina Mare al largo delle coste Abruzzesi.  
Cordiali saluti

Ing. Francesco Ferella, Ph.D.

MINISTERO DELL'AMBIENTE E DELLA TUTELA  
DEL TERRITORIO E DEL MARE  
Uffici di diretta collaborazione del Ministro

REGISTRO UFFICIALE - INGRESSO  
Prot. 0015823/GAB del 24/07/2014



Dott. Mariano Grillo  
Direzione Generale per le Valutazioni Ambientali

Ing. Antonio Venditti,  
Divisione II - Sistemi di Valutazione Ambientale

Dott. Giuseppe Lo Presti  
Divisione IV - Rischio rilevante e Autorizzazione Integrata Ambientale

Dott. Gianluca Galletti  
Ministero dell'Ambiente, della Tutela del Territorio e del Mare

Via Cristoforo Colombo 44  
00147 Roma

OGGETTO: Contrarietà ad Ombrina Mare (Mediterranean Oil and Gas d30 BC MD)

Gentile Rappresentante del Ministero dell'Ambiente,

Questa comunicazione è per nuovamente ribadire tutto il mio dissenso al progetto "Ombrina Mare" d30 BC MD proposto dalla Mediterranean Oil and Gas di Londra che ha presentato ai vostri uffici richiesta per ricevere l'Autorizzazione Integrata Ambientale.

La prima, importante valutazione è che secondo quanto reso pubblico dai siti per la partecipazione del pubblico, la Medoilgas non ha aggiunto alcun documento nuovo relativo alla sua richiesta di AIA rispetto ai documenti presentati in passato. I testi sottomessi infatti sono tutti risalenti al 2009-2010 oppure al 2012-2013. Il pronunciamento del TAR del Lazio del giorno 16 Aprile del 2014 impone invece alla Medoilgas di sottoporre il proprio progetto all'AIA, un procedimento più complesso e che abbisogna di maggiori valutazioni di quanto presentato dalla Medoilgas. Visto che non sono stati prodotti nuovi documenti, non esistono neppure le basi per una valutazione più globale del progetto Ombrina Mare che possa portare a conclusioni diverse di quelle già espresse quattro o due anni fa.

La Medoilgas infatti cerca di trivellare i mari d'Abruzzo da ben sei anni, e in questo arco di tempo ci sono state numerosissime prese di posizione di contrarietà, perché da ogni angolatura la si voglia guardare, sarà questo un progetto deleterio per l'Abruzzo intero. Finanche la Commissione Tecnica VIA-VAS con parere n. 541 del 07.10.20 espresse parere negativo contro Ombrina ed in favore della salvaguardia del mare e delle varie riserve naturali presenti lungo la costa teatina.

Il progetto 'Ombrina Mare' prevede la costruzione di una piattaforma con quattro-sei pozzi, una nave desolfatore e una rete di oleodotti, a soli sei-nove chilometri dalla costa. L'infrastruttura resterà nei mari d'Abruzzo per almeno un quarto di secolo a deturpare uno dei punti più belli del costituendo Parco Nazionale della Costa dei Trabocchi. In nessuna parte del mondo è stata mai ancorata una nave desolforante così vicino alla costa.

Siamo contrari ad Ombrina Mare in quanto cittadini intelligenti ed informati e per i seguenti motivi:

1. Ombrina Mare causera' il rilascio di sostanze tossiche nel mare, come e' prassi in tutte le installazioni offshore del mondo e come riporta la letteratura scientifica e l'esperienza comune mondiale. Ombrina Mare racchiude nel suo interno ben **DUE** riserve di pesca che saranno sicuramente interessate da fenomeni di bioaccumulo di inquinanti gravi – fra cui mercurio e cadmio. Queste riserve di pesca sono finanziate da fondi pubblici e comunitari. Il mare Adriatico e' caratterizzato da fondali bassi, per cui gli inquinanti resteranno tutti localizzati presso la costa e ben difficilmente defluiranno verso il mare aperto. Nel luglio del 2008, durante le prove di produzione, la piattaforma esplorativa installata dalla stessa ditta proponente MOG causo' l'intorbidimento dei mari attorno alla piattaforma. L'ARTA regionale mostro' che mentre le acque lontane da Ombrina Mare erano classificabili "buone", quelle vicino ad Ombrina erano passate a "inquinamento medio". Il tutto dopo soli tre mesi di permanenza della piattaforma esplorativa. Se questo e' il frutto di tre mesi di presenza di una piattaforma esplorativa, siamo convinti che la presenza **permanente** di Ombrina Mare nello stesso sito avra' forti impatti sulla salute del mare, del pescato e alla fine, degli uomini che di quei pesci si nutrono.
2. Secondo documenti forniti dalla Medoilgas stessa ai suoi investitori, il petrolio di Ombrina Mare non e' semplice da estrarre, e si prevede l'uso di forti ed aggressive tecniche, fra cui quelle della acidizzazione del pozzo, dell'uso aggressivo di fanghi di perforazione e di violente tecniche di stimolazione fra cui la fratturazione. Alcune di queste tecniche sono state gia' usate dalla Medoilgas che parla di "acidized production tests" eseguiti durante le prove del 2008, e dell'uso di "diesel based drilling muds". Questi sono fra i piu' aggressivi che esistono, tanto che sono vietati nei mari del nord dall'anno 2000 secondo la convenzione Oskar, per garantire il piu' possibile la salvaguardia del mare del nord. E' assolutamente inaccettabile che la Medoilgas continui a ripetere che i suoi fanghi e fluidi di perforazione siano biodegradabili ed a base di acqua quando invece ai propri investitori si spiega la vera natura – tossica e nociva - di questi composti.
3. Il petrolio che esiste in Abruzzo, e che Ombrina Mare andra' ad estrarre e' di bassissima qualita', carico di inquinanti a base di zolfo e difficile da raffinare. L'indice API si assesta attorno ai 15-17 gradi, su una scala di qualita' che parte da 8 (il peggior petrolio in assoluto) e che arriva a 50. E' evidente che il petrolio abruzzese di Ombrina si colloca fra peggiori. Il desolfatore che verra' usato e' un mini-impianto Claus con incorporato un inceneritore a fiammella costante che emettera' sostanze tossiche 24 ore su 24. Fra queste, l'idrogeno solforato, un veleno ad ampio spettro e che a dosi alte causa la morte istantanea. Crediamo che la riviera abruzzese possa fare a meno di tali infrastrutture, fonte di rischio per gli abitanti e di nessun reale sviluppo.
4. Ombrina Mare sara' installata nel cuore della riviera teatina, attualmente interessata da una rinascita turistica, con il proliferare di attivita' ricettive – hotel, bed and breakfast, gite in canoa, vela e surf, ristorazione sui trabocchi – che attraggono turisti dal resto d'Italia e d'Europa. Il nostro e' un turismo di qualita' visceralmente legato ad una immagine sana del territorio. Ombrina Mare – e tutta l'infrastruttura che portera' con se' - andra' a ledere l'immagine della costa teatina e certamente svilira' l'impulso turistico del Chietino. E' impossibile conciliare attivita' di ricezione con la presenza di piattaforme a mare e delle inevitabili infrastrutture petrolifere che la piattaforma portera' con se'. Per di piu' tutta la riviera abruzzese meridionale e' coperta dal Parco Nazionale della Costa Teatina, istituito nel 2001. Anche se mai ufficialmente perimetrato, Ortona e San Vito

ne sono parte integrante, perché posti proprio al centro di qualsiasi delimitazione possibile. Le infrastrutture petrolifere non possono coesistere con un Parco Nazionale.


5. Il rischio di scoppi di piattaforme è sempre presente. Sebbene questi siano eventi rari, sono pur sempre possibili e basta un solo incidente, **UNO SOLO** per distruggere tutta la costa, vanificare decenni di lavoro per la promozione turistica e distruggere l'industria della pesca. Incidenti recenti riguardano la Spagna, la Corea, il Messico, la Norvegia, l'Australia e, ovviamente il pozzo Macondo nel golfo del Messico degli USA dove il petrolio fuoriuscì per due mesi e mezzo e dove solo adesso stanno iniziando a capire la vera entità del disastro ambientale le cui conseguenze affliggeranno il Golfo del Messico per decenni a venire. Un episodio simile, anche molto minore, in Abruzzo sarebbe devastante.
6. Il litorale abruzzese è già interessato a forti problemi di erosione e di perdita di spiaggia. Siamo fortemente preoccupati che la presenza di piattaforme e le estrazioni di petrolio possano portare ad ulteriori danni fra cui la subsidenza. Questo è già accaduto nell'Alto Adriatico, dove le estrazioni di gas - del tutto simili a quelle petrolifere - sono state responsabili dell'abbassamento del Ravennante e del Polesine di vari metri e delle alluvioni del Polesine degli anni 50 e 60. Similmente, il rischio sismico è preoccupante, in una regione già sismica di per conto suo, e considerate l'evidenza scientifica di questi ultimi anni che mettono in correlazione le attività petrolifere ad eventi di sismicità indotta o scatenante.
7. Negli altri paesi i limiti per le installazioni di piattaforme a mare sono molto più stringenti in Italia - almeno 50km dalla costa in Norvegia e 160km lungo le coste atlantiche e pacifiche degli USA. Tutto questo per minimizzare rischi e danni a popolazioni, pesca e turismo. Riteniamo che la precauzione adottata da questi altri paesi sia applicabile anche per l'Abruzzo e pensiamo che una distanza di soli sei chilometri dalla riva sia assolutamente insufficiente a proteggerci da scoppi, inquinamento e deturpamento paesaggistico.
8. La quantità di petrolio che sarà estratta da Ombrina Mare è assolutamente irrilevante per quanto riguarda il fabbisogno italiano di energia. Le stime iniziali di petrolio estratto erano di 20-40 milioni di barili, che successivamente la Medoilgas ha ridimensionato in soli 20 milioni di barili. Considerato che l'uso nazionale di petrolio è di circa 1.5 milioni di barili al giorno, il calcolo è semplice il petrolio di Ombrina basterà al massimo per due settimane di fabbisogno nazionale. Per di più la Medoilgas è una ditta inglese e non è detto che il petrolio estratto vada a beneficiare l'Italia, anzi, verrà con molta probabilità venduto sul mercato ed a prezzi di mercato. In secondo luogo, di tutto il fabbisogno italiano di petrolio, solo il 7% proviene da fonti interne. Il 6% viene dalla Basilicata e solo l'1% deriva da altre fonti sparse nel resto d'Italia. Ombrina Mare e tutte le altre opere petrolifere previste per l'Abruzzo daranno un contributo minuscolo al bisogno di energia italiano, ma distruggerà tutta l'economia locale fatta di pesca, turismo ed agricoltura. Sarebbe molto meglio inventare la produzione di energia da fonti alternative al petrolio.
9. I dati presentati dalla Medoilgas sono carenti e in alcuni punti ingannevoli. Ad esempio, si mostrano simulazioni di inquinanti che non coinvolgeranno mai il litorale, ma in tutte queste simulazioni le direzioni dei venti paiono essere scelte in direzione opposta a quella dei venti prevalenti. La Medoilgas pare implicare che gli inquinanti verranno tutti dispersi verso il largo della costa abruzzese, oppure parallelamente alla costa. In realtà nella maggior parte dei mesi all'anno, i venti spirano verso l'entroterra. Similmente, alcune tabelle sono incongruenti e cifre di concentrazioni di 30.015 grammi al secondo di sostanze sulfuree diventano magicamente 0.015

grammi al secondo, lasciando forti dubbi al lettore della validità di tali stime: qual'è il dato giusto? Notare che si parla di un fattore seimila!

10. Le direttive comunitarie del trattato di Aarhus, recepite anche dall'Italia, affermano che la popolazione ha il diritto di esprimere la propria opinione e che la volontà popolare deve essere vincolante. L'articolo 2 della legge 24 del 7 Agosto del 1990 stabilisce che esiste anche la possibilità di revoca dei progetti ove sussistano gravi motivi attinenti al pregiudizio di particolare valore ambientale e anche su istanza di associazioni di cittadini. Con questa lettera intendiamo partecipare al processo democratico e far sentire la nostra voce di dissenso, secondo le norme citate della legge 24 e secondo il trattato di Aarhus.
11. La contrarietà espressa in questa sede va ad aggiungersi a tutte le altre giunte ai ministeri romani nel corso degli anni, alle varie interrogazioni parlamentari eseguite da tutti i partiti, e soprattutto a quella delle 40,000 persone che si sono riversate in piazza il giorno 13 Aprile 2013 contro Ombrina Mare. Non era mai successo nella storia d'Abruzzo ed è stata la più grande manifestazione, delle molte, contro il petrolio in tutta Italia. La democrazia impone che la voce di così ampia fascia della popolazione vada ascoltata. A chiedere che a Ombrina venga negata l'AIA ci sono la Conferenza Episcopale d'Abruzzo e di Molise, la Confcommercio, varie associazioni di pescatori, operatori turistici e balneari, studenti, commercianti, agricoltori, produttori di vino, associazioni religiose ed ambientali, nonché la stragrande maggioranza dei sindaci della zona, le autorità provinciali ed il neo-governatore d'Abruzzo Luciano D'Alfonso.
12. La Medoiligas ha appena dichiarato ai propri investitori di avere solo dieci milioni di sterline di capitale a sua disposizione, tanto che sta avviando una fase di compravendita con ditte terze. È evidente che una ditta con così poche risorse finanziarie non potrà mai e poi mai affrontare eventuali problemi di perdite o incidenti di qualsiasi natura. A questo proposito ricordiamo che già nell'Aprile del 2014, le due concessioni D71-FR NP e D72-FR-NP della Northern Petroleum al largo di Lecce/Otranto sono state archiviate per incognuità dei costi di perforazione. Qualsiasi valutazione sul futuro di Ombrina non potrà che includere valutazioni finanziarie e risorse a disposizione della Medoiligas o di chiunque sia il nuovo acquirente.
13. Il parere negativo espresso dalla Commissione Tecnica VIA-VAS con parere n. 541 del 07.10.2010 elencava varie motivazioni a supporto del diniego, fra cui molte di quelle elencate in questo documento. La stragrande maggioranza delle preoccupazioni e dei motivi del diniego originale valgono ancora. Visto che la Medoiligas non ha presentato dati nuovi, sufficienti a dissipare dubbi ed a provare l'innocuità del suo progetto, riteniamo che esistano ancora tutti i motivi per ribadire il diniego già espresso nel 2010.

Ombrina Mare è solo il punto di partenza per una vera e propria invasione della costa abruzzese da parte di ditte petrolifere straniere. La petrolizzazione della nostra regione inizia con Ombrina Mare ma riguarda tutto il litorale abruzzese. Nel loro complesso, ditte straniere incluse la Medoiligas ma anche la Petroceltic, la Vega Oil, la Cygam Gas ed altre proponenti intendono trivellare tutto il litorale, da Vasto a Teramo, in cambio di royalties bassissime e in cambio di petrolio scadente in quantità ed in qualità. Esortiamo dunque il ministero a bocciare non solo Ombrina Mare ma anche tutte le altre proposte petrolifere a venire. Queste motivazioni si applicano – mutatis mutandis – a molte altre concessioni petrolifere sparse per l'Italia, dalla Sardegna, alla Puglia, alla Calabria, alla Sicilia. La regione Abruzzo e l'Italia intera hanno ben poco da guadagnarci e ancora di meno i suoi abitanti.

Grazie

A handwritten signature in black ink, appearing to read 'Francesco Ferella', written in a cursive style.

**Ing. Francesco Ferella, Ph.D.**  
*Ingegnere Chimico e Consulente Ambientale.*

L'Aquila, 22 Luglio 2014