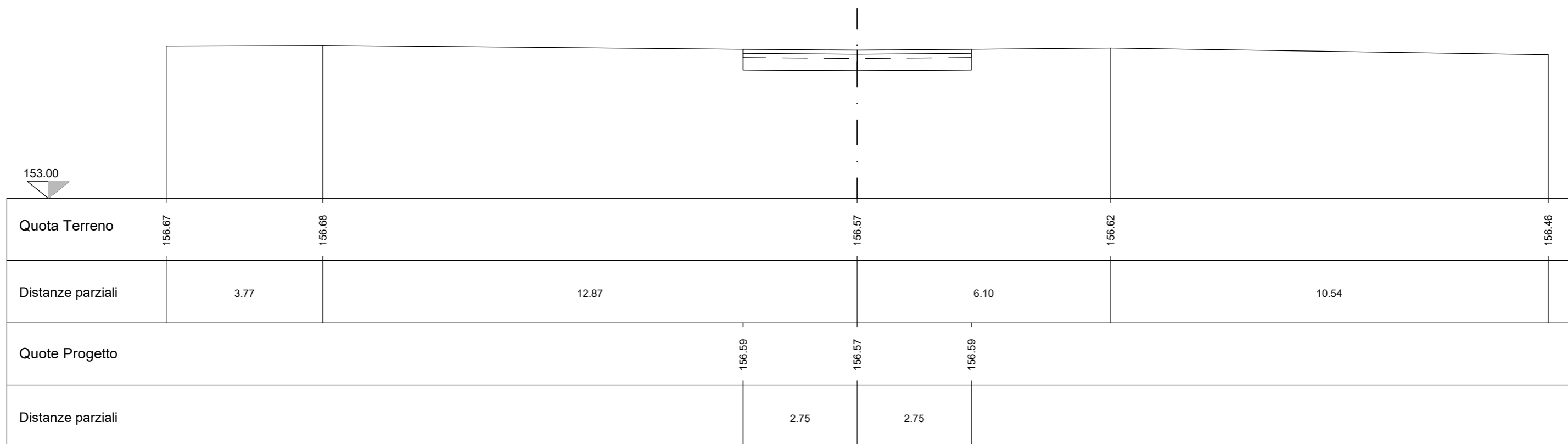


0	-	ST	EL	LC	05/2024
REV.	DESCRIZIONE	DISEGN.	CONTROL.	APPROV.	DATA

		<p>Montana Sp.A Via Carlo Angelo Furnigalli, 6 20143 Milano</p> <p>Tel. +39 02 54118173 Fax +39 02 54129880 www.montanambiente.com</p> <p>P.IVA 10414270156 Cap. Soc. 600.000,00€</p> <p>Milano (sede certificata ISO) Brescia Palermo Cagliari Roma Siracusa</p>	
Committente		<p>SKI W A4 S.R.L. Via Caradosso, 9 - 20123, Milano (MI) C.F. 12655760960</p>	
Progettisti	<p>ING. LAURA CONTI Iscritta all'Ordine degli Ingegneri della Provincia di Pavia al n. 1726</p>		
Oggetto	<p>WIND FARM "CASTELLACCIO" - IMPIANTO EOLICO DA 46,2 MW E SISTEMA DI ACCUMULO DA 18 MW Comune di Fiumicino (RM)</p>		
Tavola	CST01-SEZIONI	<p>N. Tav. T11.1</p>	
Ns. Rif.	2800_5100_CST_PFTE_T11.1_REVO_CST01-SEZIONI	<p>Scala 1:100</p>	
<p>È VIETATA LA RIPRODUZIONE DI QUESTO DOCUMENTO SENZA PREVENTIVA AUTORIZZAZIONE SCRITTA DELLA MONTANA SPA</p>			

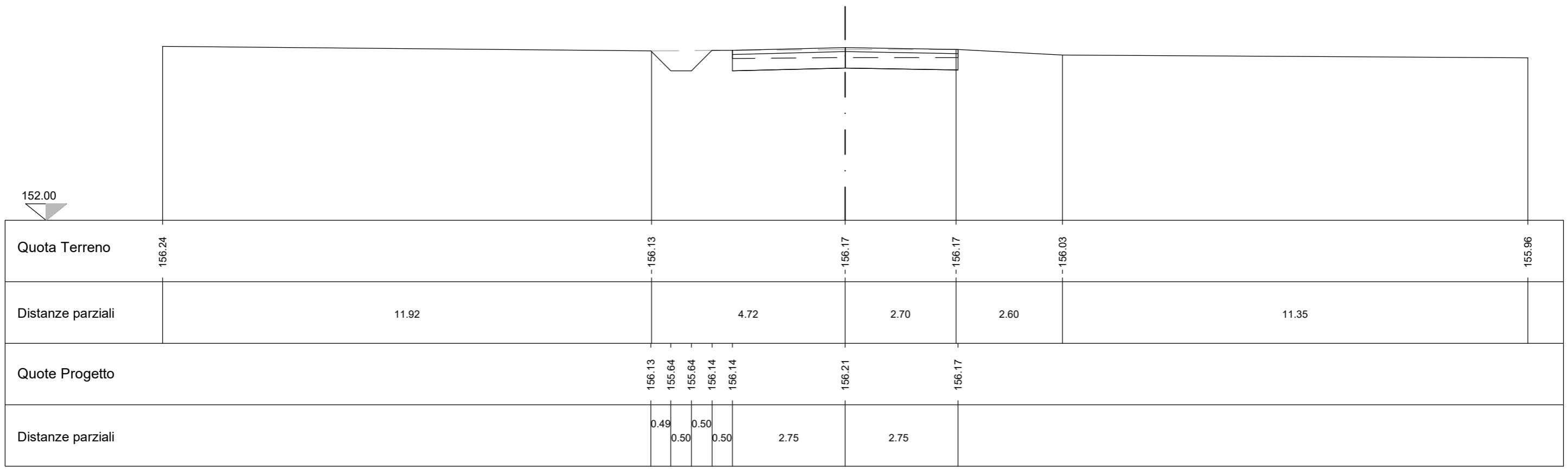
Sezione n° 1
 Distanza progressiva 0
 Distanza precedente 0
 Distanza successiva 9.35

LEGENDA	
1	Scotico (mq) 0,00
	Scavo (mq) 0,00
	Rilevato (mq) 0,00
	Terreno vegetale (m) 0,00
	Strato superficiale (mq) 0,00
	Strato di fondazione (mq) 0,00



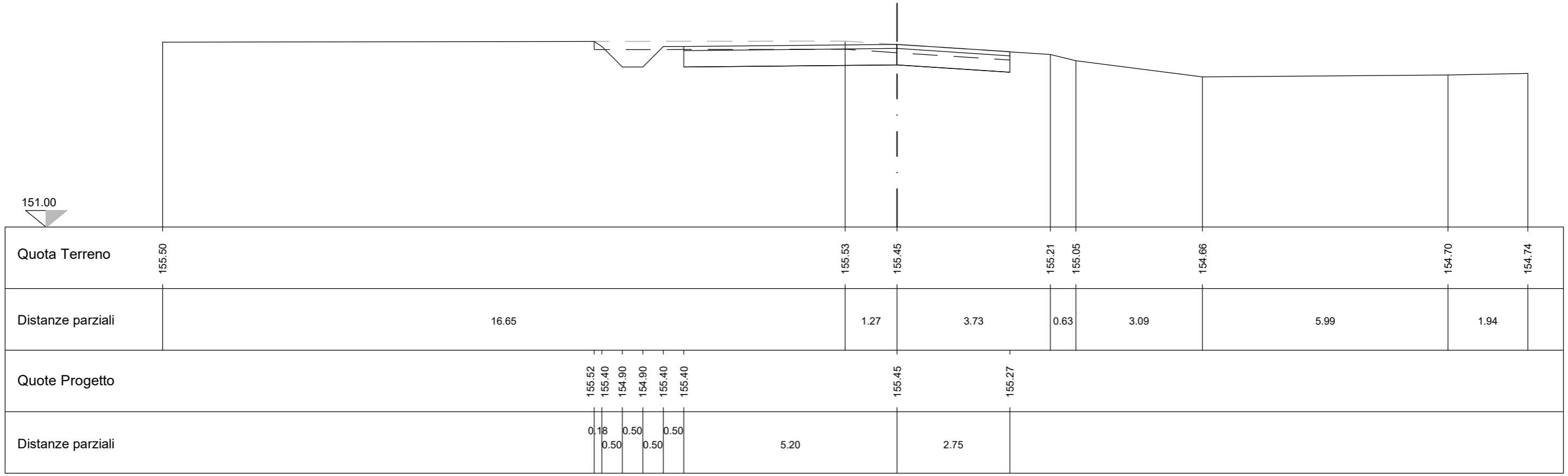
Sezione n° 2
 Distanza progressiva 9.35
 Distanza precedente 9.35
 Distanza successiva 20.00

LEGENDA		
2	Scotico (mq)	0,00
	Scavo (mq)	0,00
	Rilevato (mq)	0,00
	Terreno vegetale (m)	0,50
	Strato superficiale (mq)	0,00
	Strato di fondazione (mq)	0,00



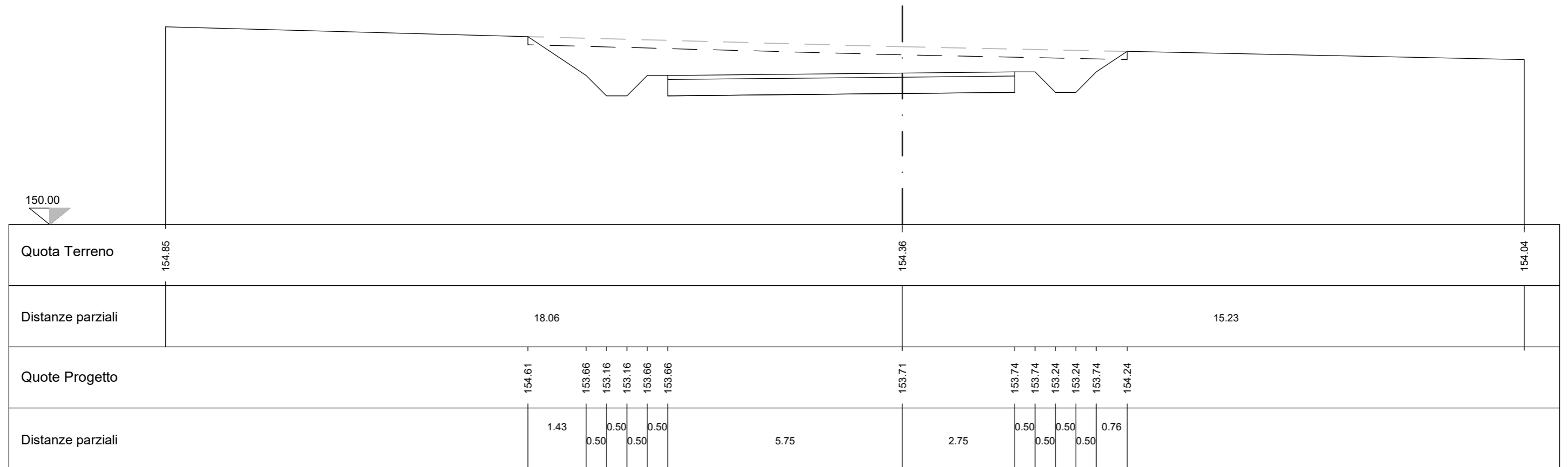
Sezione n° 3
 Distanza progressiva 29.35
 Distanza precedente 20.00
 Distanza successiva 55.82

LEGENDA		
3	Scotico (mq)	0,92
	Scavo (mq)	0,00
	Rilevato (mq)	0,07
	Terreno vegetale (m)	0,77
	Strato superficiale (mq)	0,25
	Strato di fondazione (mq)	0,98



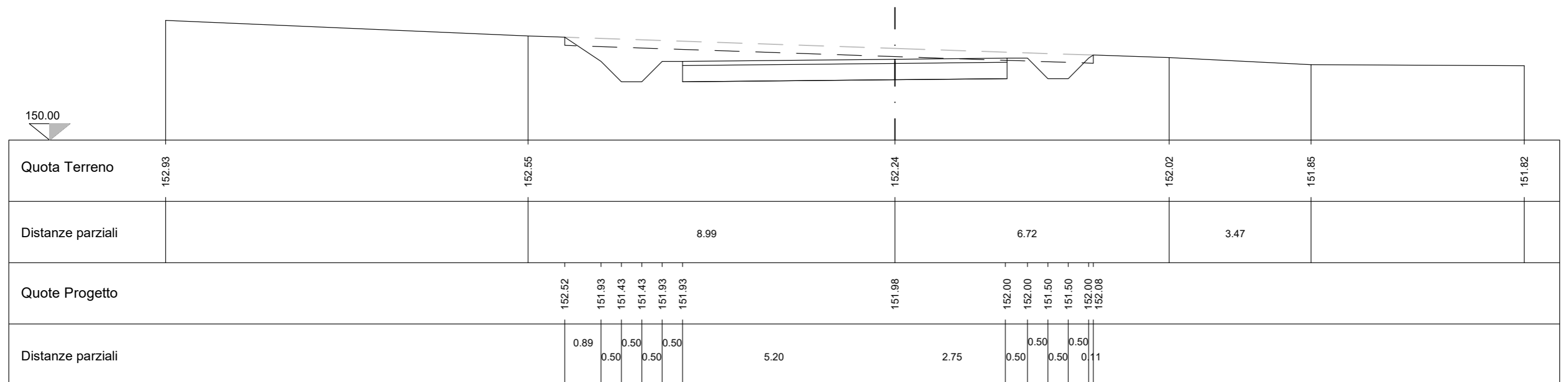
4		LEGENDA	
	Scotico (mq)		2,94
	Scavo (mq)		11,06
	Rilevato (mq)		0,06
	Terreno vegetale (m)		3,62
	Strato superficiale (mq)		0,85
	Strato di fondazione (mq)		3,40

Sezione n° 4
 Distanza progressiva 85.17
 Distanza precedente 55.82
 Distanza successiva 55.82



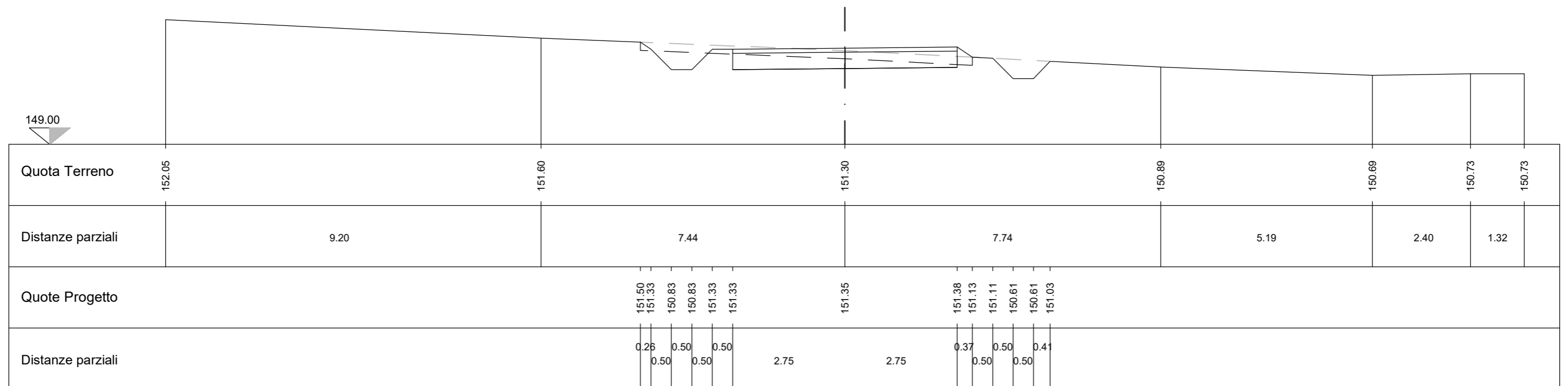
5		LEGENDA	
		Scotico (mq)	2,59
		Scavo (mq)	5,70
		Rilevato (mq)	1,00
		Terreno vegetale (m)	2,21
		Strato superficiale (mq)	0,80
		Strato di fondazione (mq)	3,18

Sezione n° 5
 Distanza progressiva 140.99
 Distanza precedente 55.82
 Distanza successiva 20.00



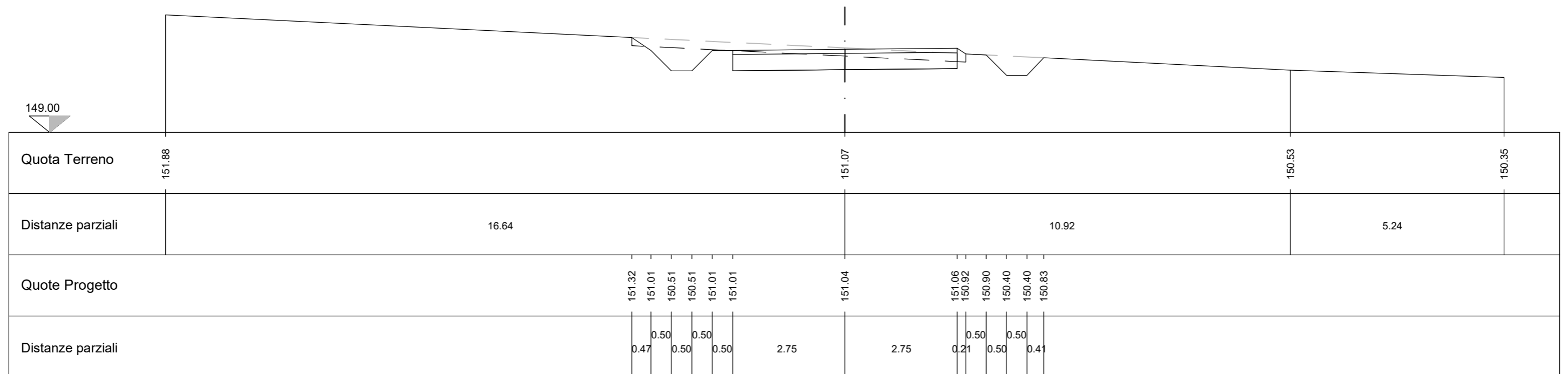
6		LEGENDA	
	Scotico (mq)		1,63
	Scavo (mq)		1,30
	Rilevato (mq)		0,21
	Terreno vegetale (m)		1,76
	Strato superficiale (mq)		0,55
	Strato di fondazione (mq)		2,20

Sezione n°6
 Distanza progressiva 160.99
 Distanza precedente 20.00
 Distanza successiva 10.41



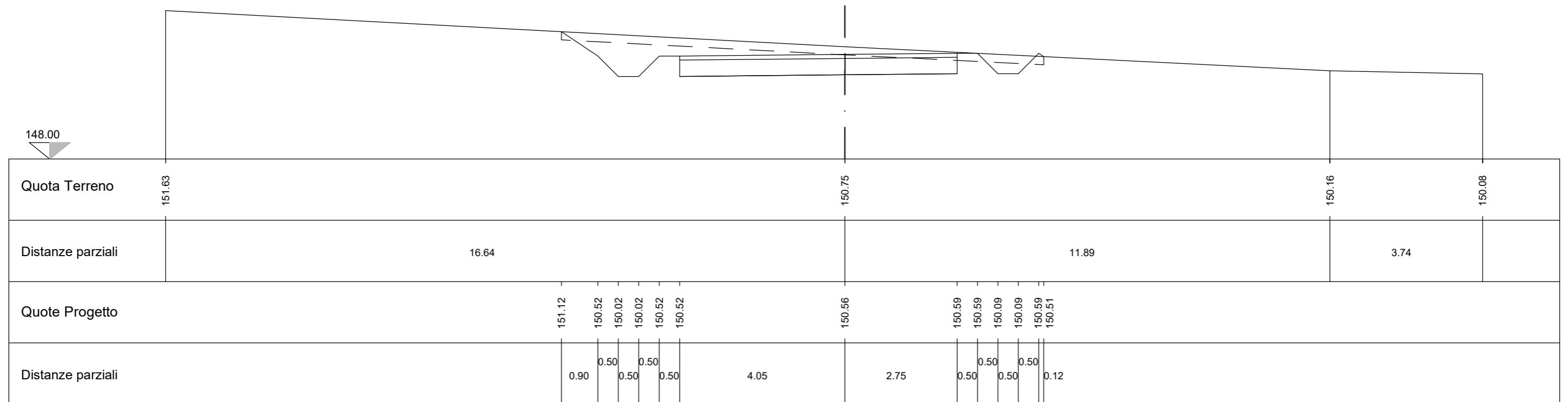
7		LEGENDA	
		Scotico (mq)	1,64
		Scavo (mq)	1,93
		Rilevato (mq)	0,07
		Terreno vegetale (m)	1,82
		Strato superficiale (mq)	0,55
		Strato di fondazione (mq)	2,20

Sezione n°7
 Distanza progressiva 171.40
 Distanza precedente 10.41
 Distanza successiva 20.01



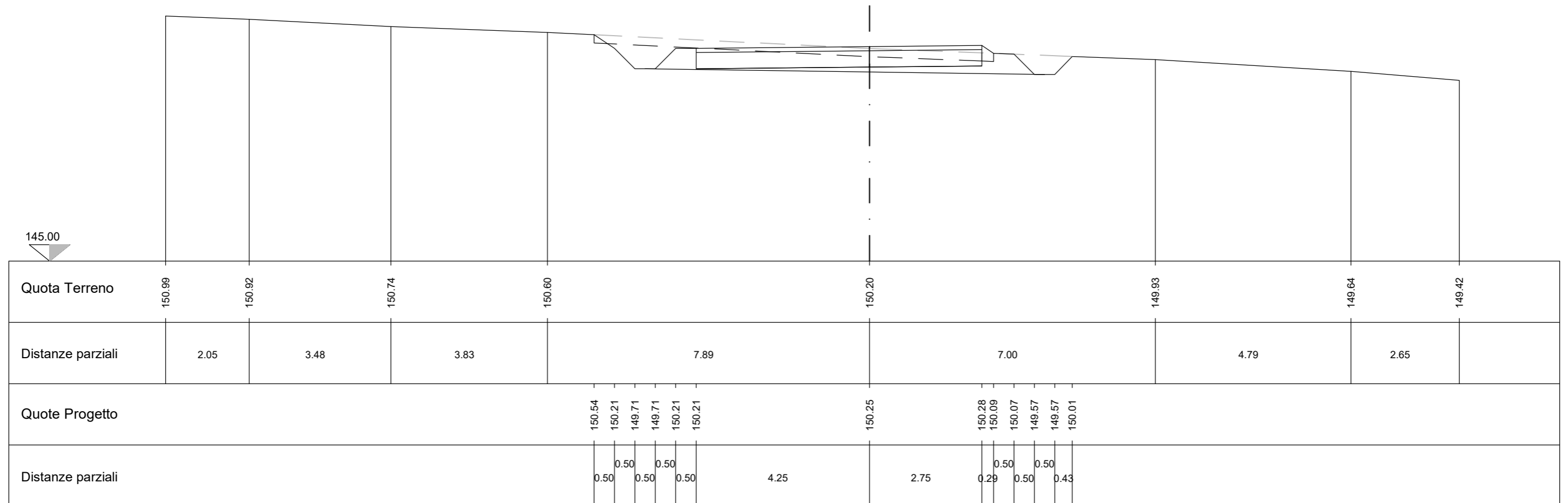
LEGENDA		
8	Scotico (mq)	2,36
	Scavo (mq)	4,30
	Rilevato (mq)	0,20
	Terreno vegetale (m)	2,22
	Strato superficiale (mq)	0,68
	Strato di fondazione (mq)	2,72

Sezione n°8
 Distanza progressiva 191.40
 Distanza precedente 20.01
 Distanza successiva 53.37



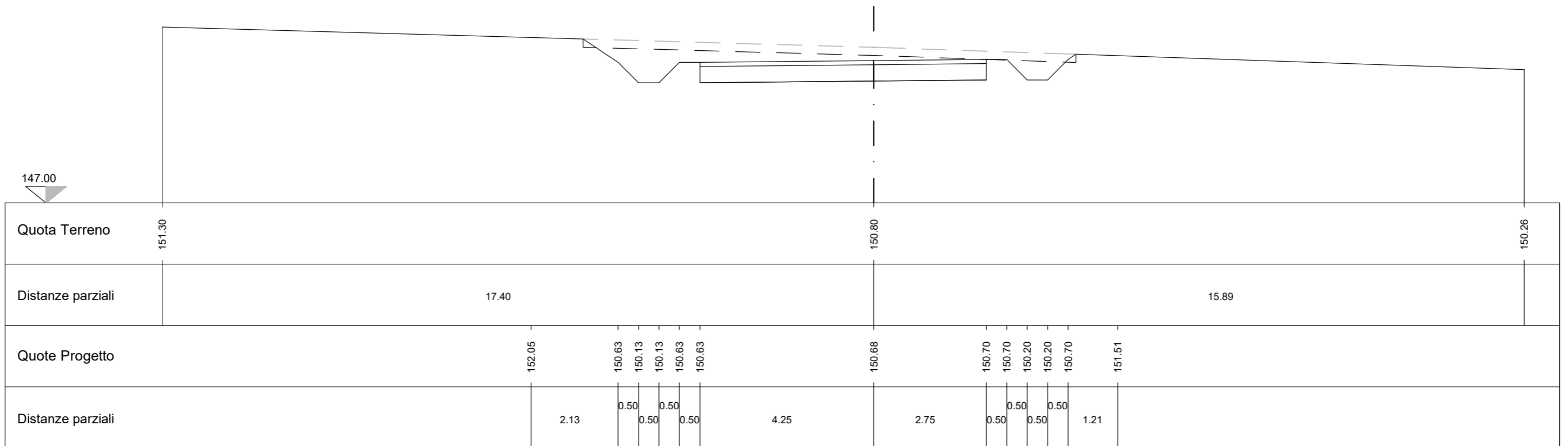
9		LEGENDA	
	Scotico (mq)		1,96
	Scavo (mq)		2,26
	Rilevato (mq)		0,06
	Terreno vegetale (m)		1,95
	Strato superficiale (mq)		0,70
	Strato di fondazione (mq)		2,80

Sezione n°9
 Distanza progressiva 244.78
 Distanza precedente 53.37
 Distanza successiva 61.99



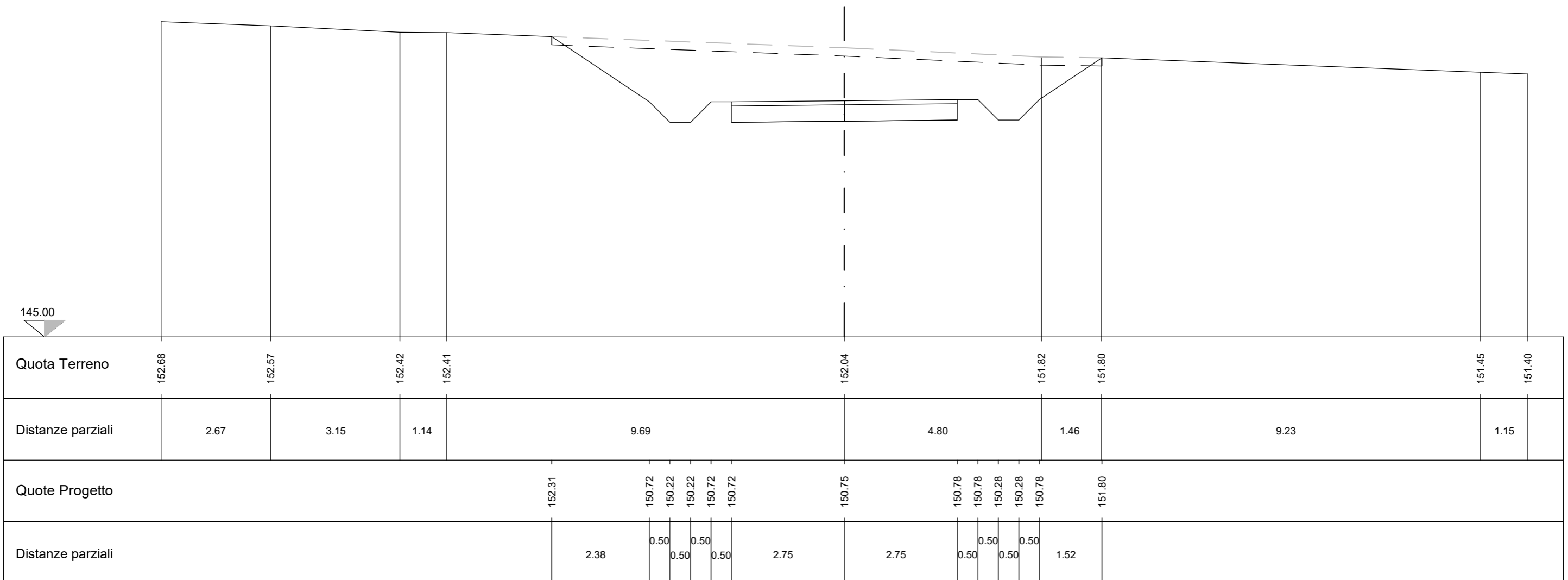
Sezione n°10
 Distanza progressiva 306.76
 Distanza precedente 61.99
 Distanza successiva 53.23

LEGENDA		
10	Scotico (mq)	2,41
	Scavo (mq)	5,28
	Rilevato (mq)	0,06
	Terreno vegetale (m)	2,26
	Strato superficiale (mq)	0,70
	Strato di fondazione (mq)	2,80



Sezione n°12
 Distanza progressiva 380.00
 Distanza precedente 20.00
 Distanza successiva 9.43

LEGENDA	
12	Scotico (mq) 2,68
	Scavo (mq) 14,85
	Rilevato (mq) 0,06
	Terreno vegetale (m) 5,69
	Strato superficiale (mq) 0,55
	Strato di fondazione (mq) 2,20



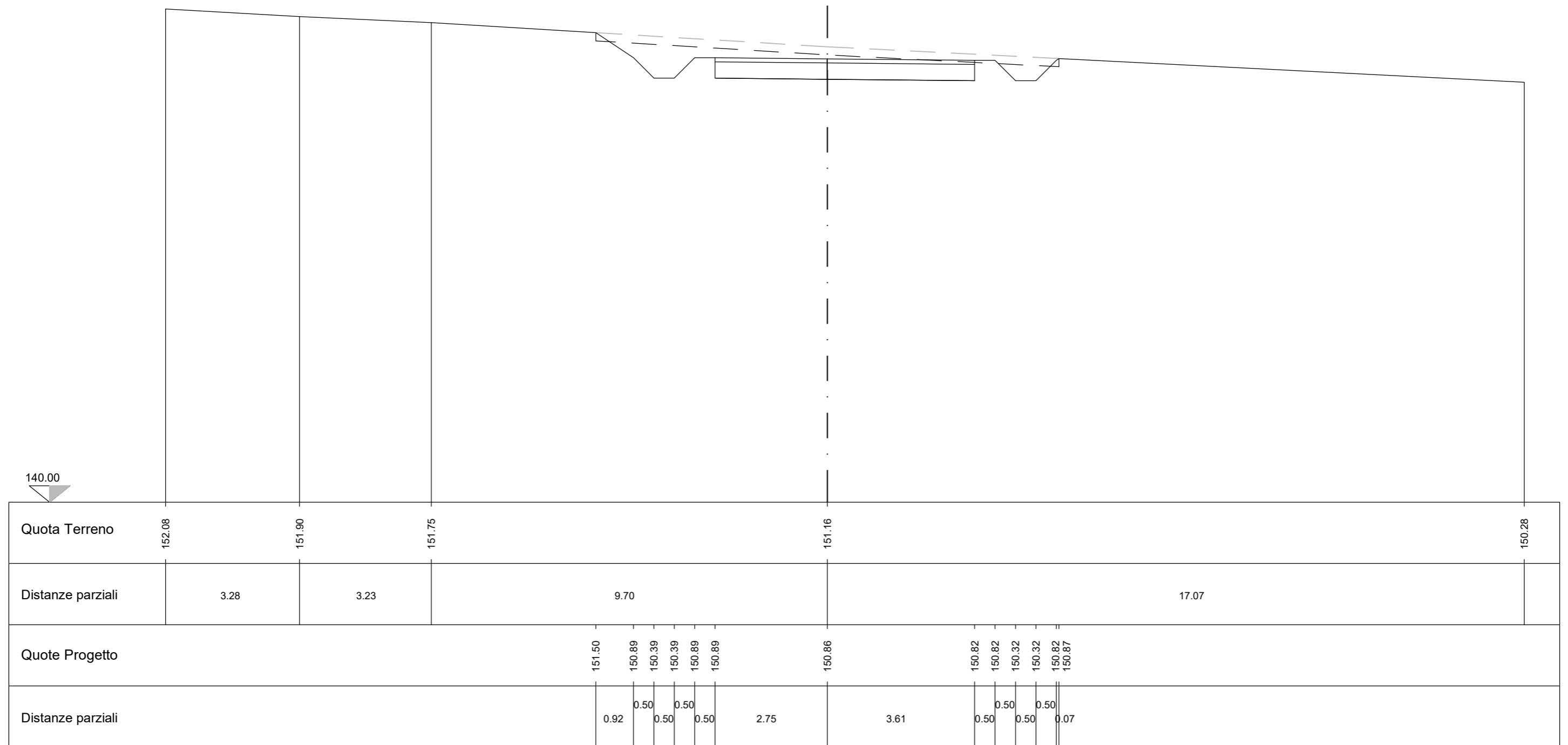
LEGENDA		
13	Scotico (mq)	2,41
	Scavo (mq)	9,43
	Rilevato (mq)	0,06
	Terreno vegetale (m)	4,05
	Strato superficiale (mq)	0,55
	Strato di fondazione (mq)	2,20

Sezione n°13
 Distanza progressiva 389.43
 Distanza precedente 9.43
 Distanza successiva 20.00



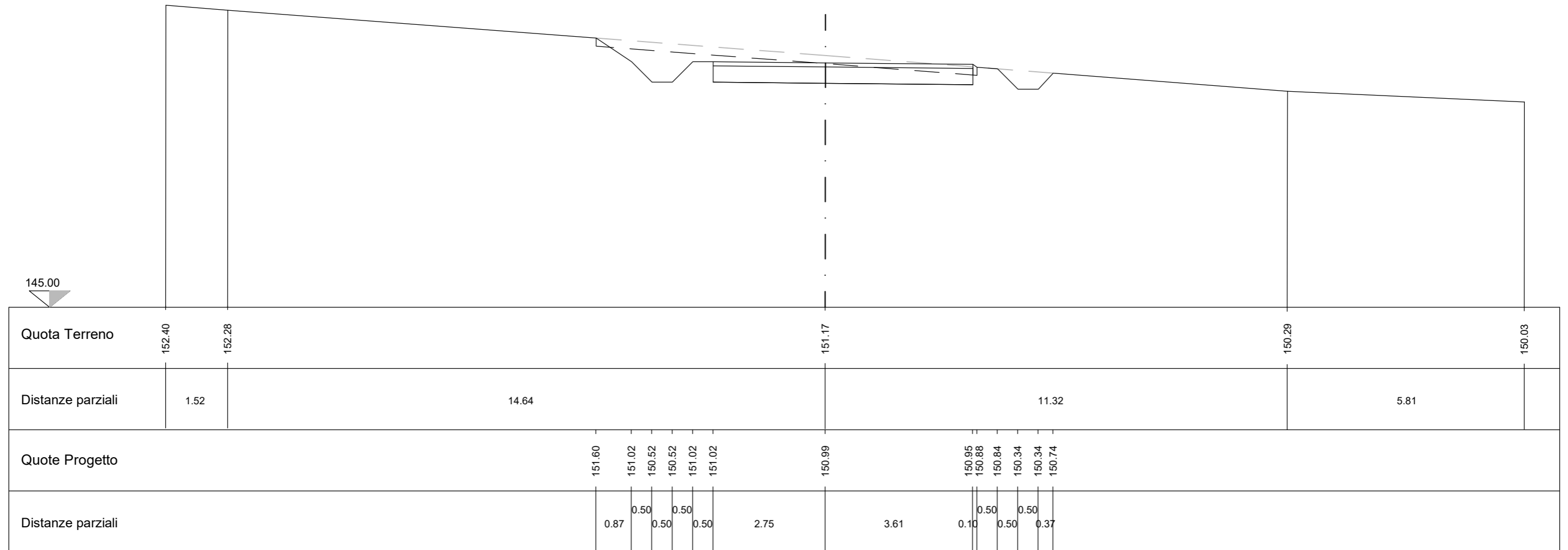
14		LEGENDA	
	Scotico (mq)		2,27
	Scavo (mq)		4,42
	Rilevato (mq)		0,09
	Terreno vegetale (m)		2,19
	Strato superficiale (mq)		0,64
	Strato di fondazione (mq)		2,54

Sezione n°14
 Distanza progressiva 409.43
 Distanza precedente 20.00
 Distanza successiva 57.40



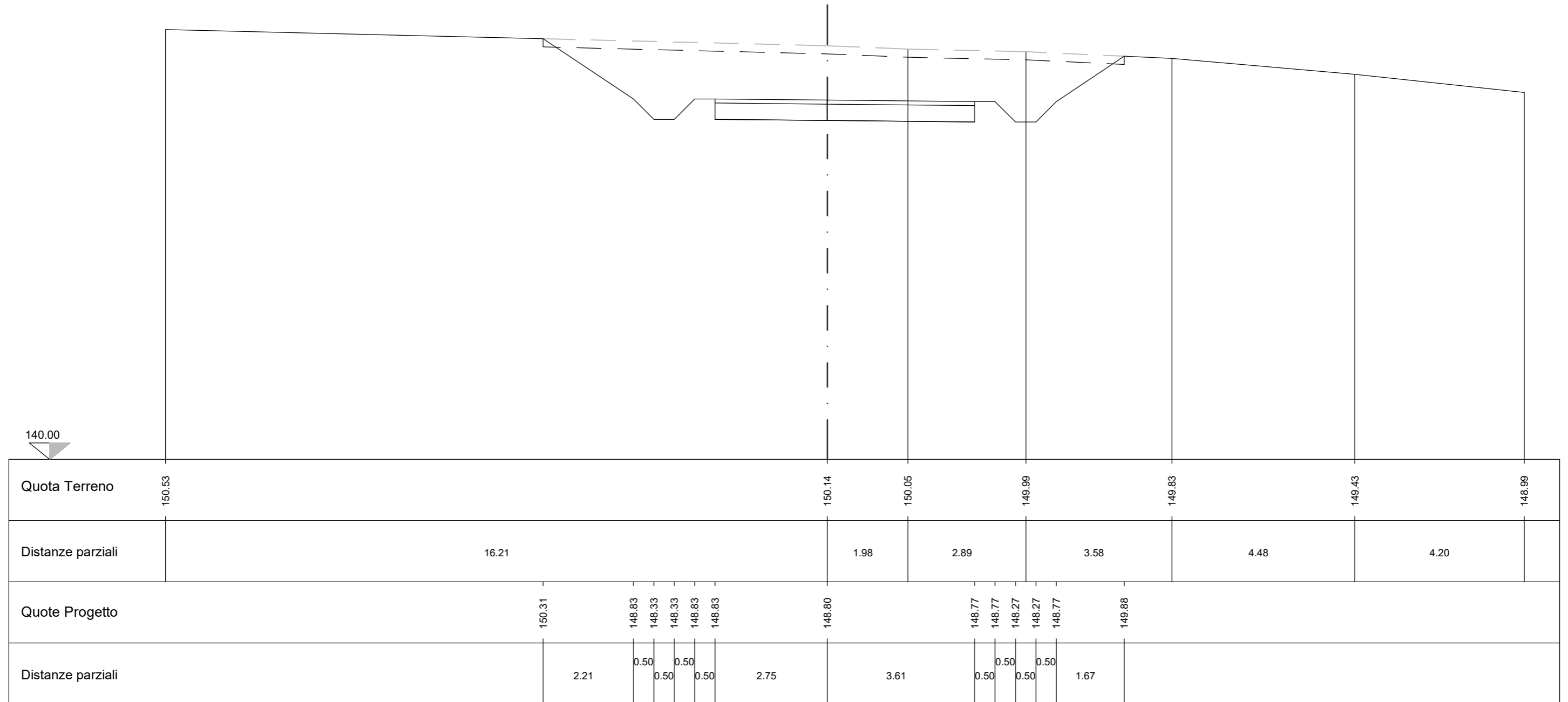
15		LEGENDA	
	Scotico (mq)		1,87
	Scavo (mq)		3,43
	Rilevato (mq)		0,03
	Terreno vegetale (m)		2,18
	Strato superficiale (mq)		0,64
	Strato di fondazione (mq)		2,54

Sezione n°15
 Distanza progressiva 466.83
 Distanza precedente 57.40
 Distanza successiva 57.40



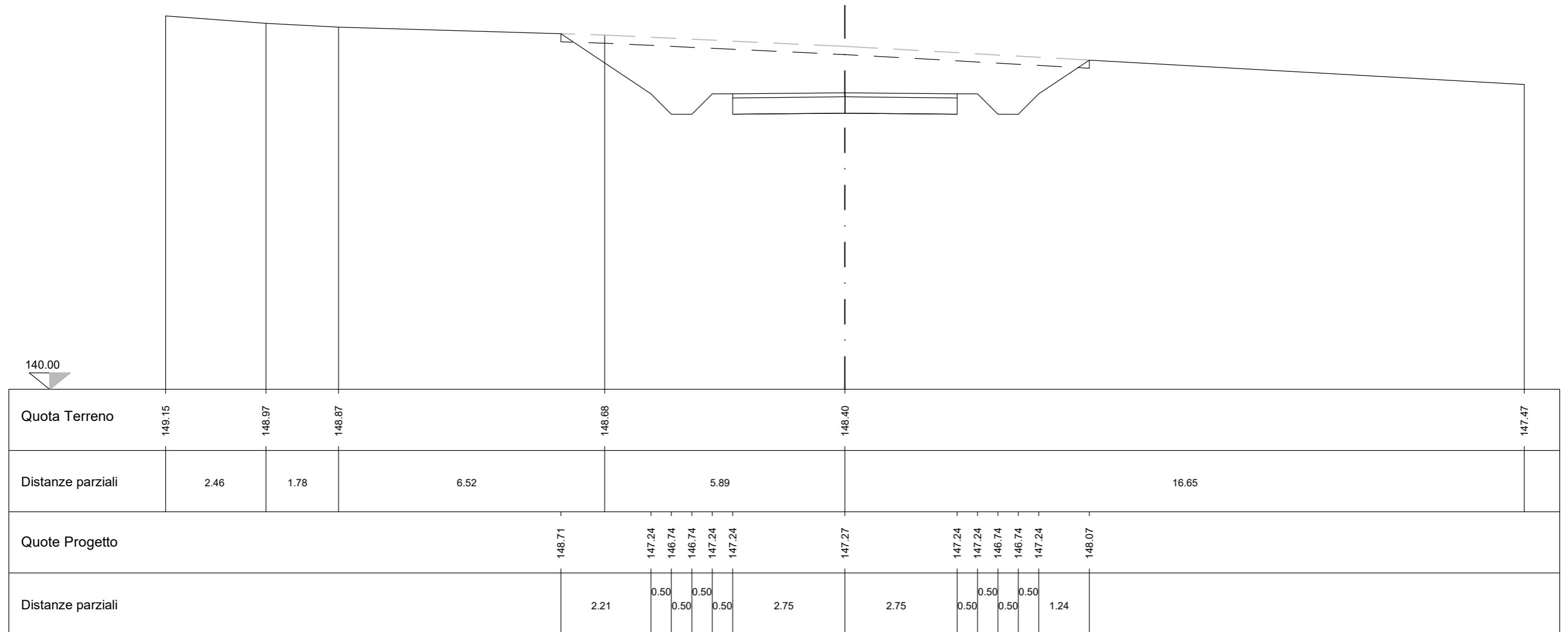
16		LEGENDA	
	Scotico (mq)		2,85
	Scavo (mq)		16,54
	Rilevato (mq)		0,06
	Terreno vegetale (m)		5,66
	Strato superficiale (mq)		0,64
	Strato di fondazione (mq)		2,54

Sezione n°16
 Distanza progressiva 524.22
 Distanza precedente 57.40
 Distanza successiva 20.00



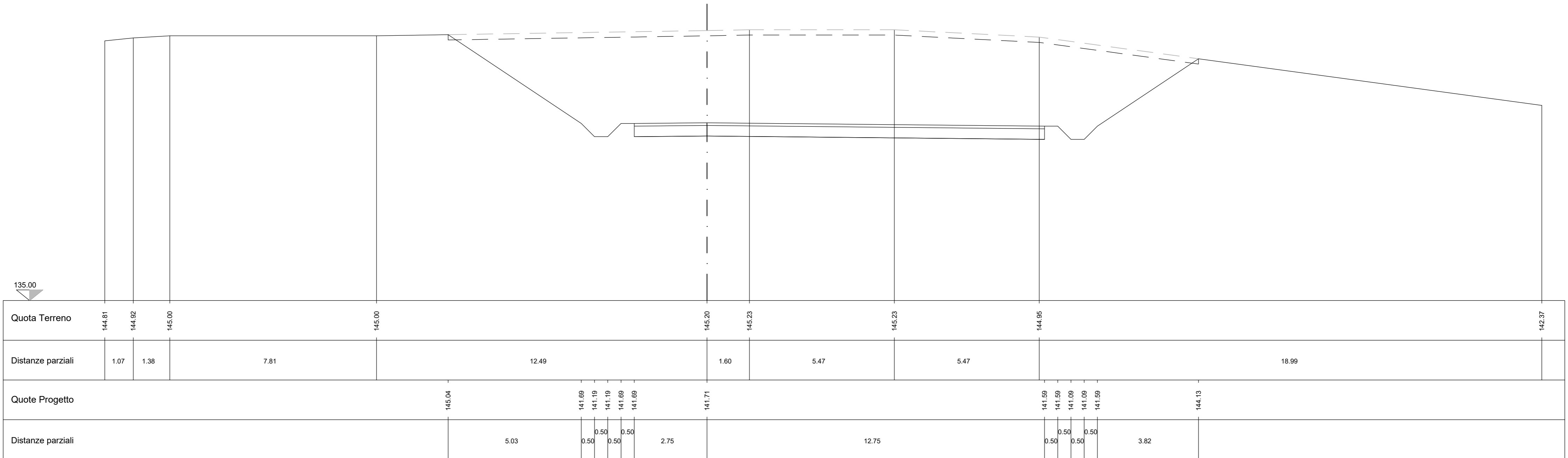
LEGENDA		
17	Scotico (mq)	2,59
	Scavo (mq)	13,18
	Rilevato (mq)	0,06
	Terreno vegetale (m)	5,14
	Strato superficiale (mq)	0,55
	Strato di fondazione (mq)	2,20

Sezione n°17
 Distanza progressiva 544.22
 Distanza precedente 20.00
 Distanza successiva 79.18



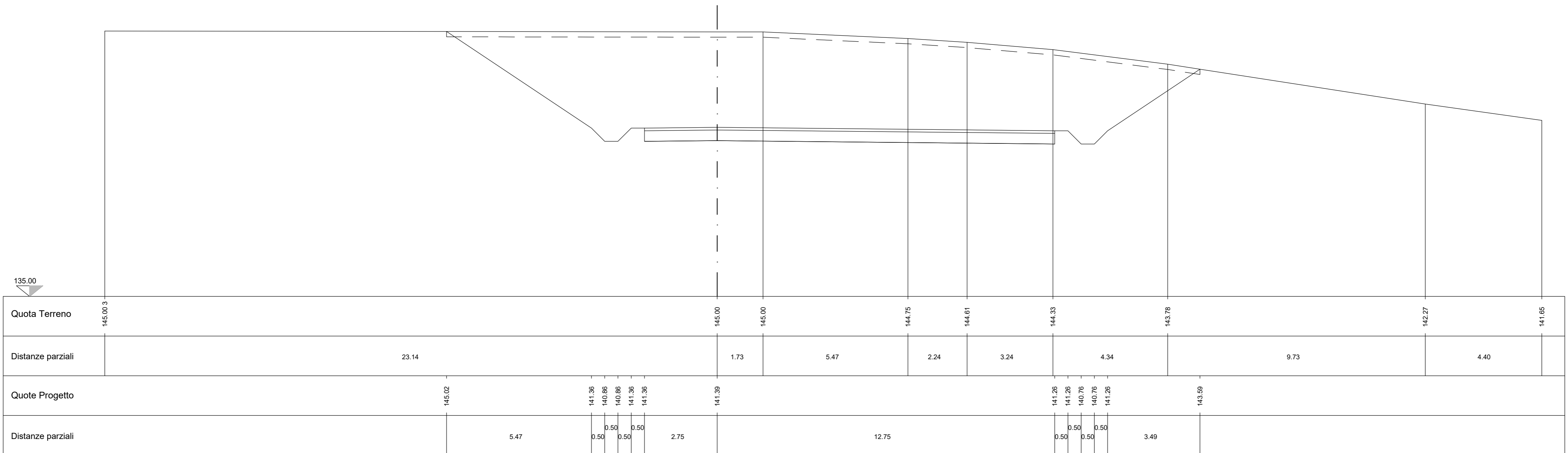
LEGENDA		
18	Scotico (mq)	5,72
	Scavo (mq)	84,25
	Rilevato (mq)	0,06
	Terreno vegetale (m)	11,64
	Strato superficiale (mq)	1,55
	Strato di fondazione (mq)	6,20

Sezione n°18
 Distanza progressiva 623.40
 Distanza precedente 79.18
 Distanza successiva 12.00



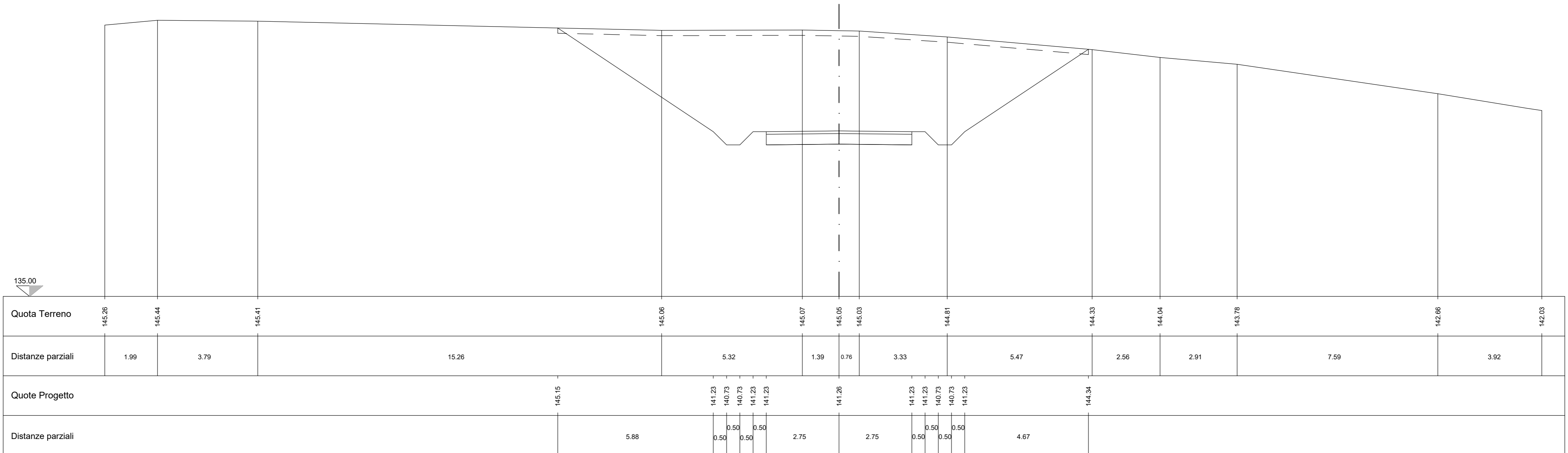
LEGENDA		
19	Scotico (mq)	5,69
	Scavo (mq)	83,80
	Rilevato (mq)	0,06
	Terreno vegetale (m)	11,77
	Strato superficiale (mq)	1,55
	Strato di fondazione (mq)	6,20

Sezione n°19
 Distanza progressiva 635.40
 Distanza precedente 12.00
 Distanza successiva 7.00



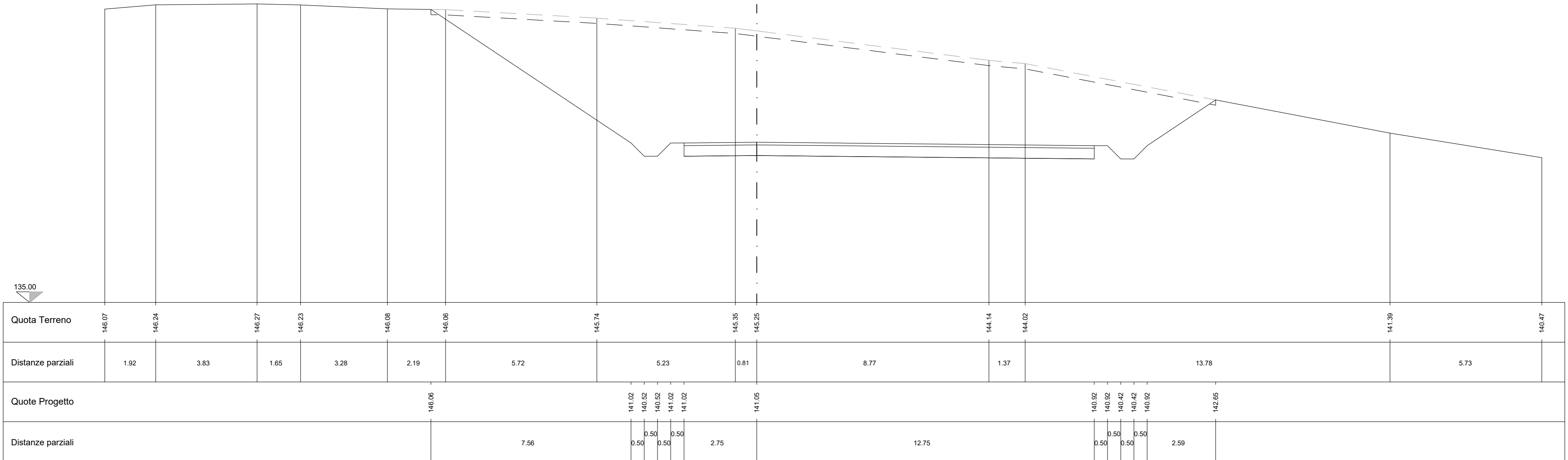
LEGENDA		
20	Scotico (mq)	4,01
	Scavo (mq)	53,88
	Rilevato (mq)	0,06
	Terreno vegetale (m)	13,67
	Strato superficiale (mq)	0,55
	Strato di fondazione (mq)	2,20

Sezione n°20
 Distanza progressiva 642.40
 Distanza precedente 7.00
 Distanza successiva 11.00



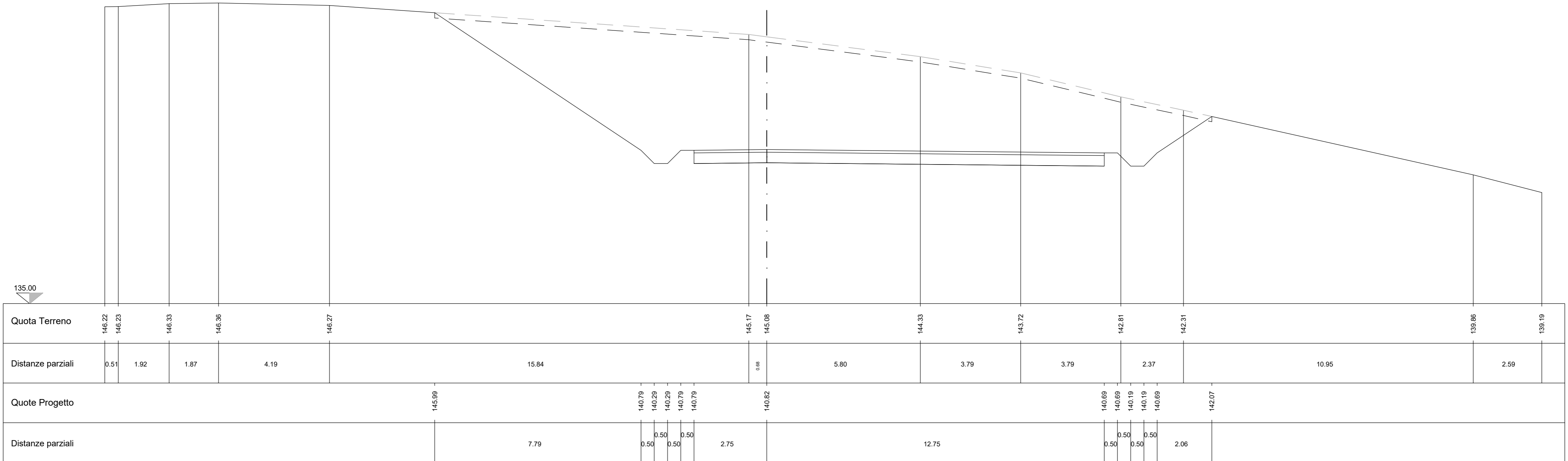
LEGENDA		
21	Scotico (mq)	5,93
	Scavo (mq)	92,24
	Rilevato (mq)	0,06
	Terreno vegetale (m)	13,20
	Strato superficiale (mq)	1,55
	Strato di fondazione (mq)	6,20

Sezione n°21
 Distanza progressiva 653.40
 Distanza precedente 11.00
 Distanza successiva 12.00



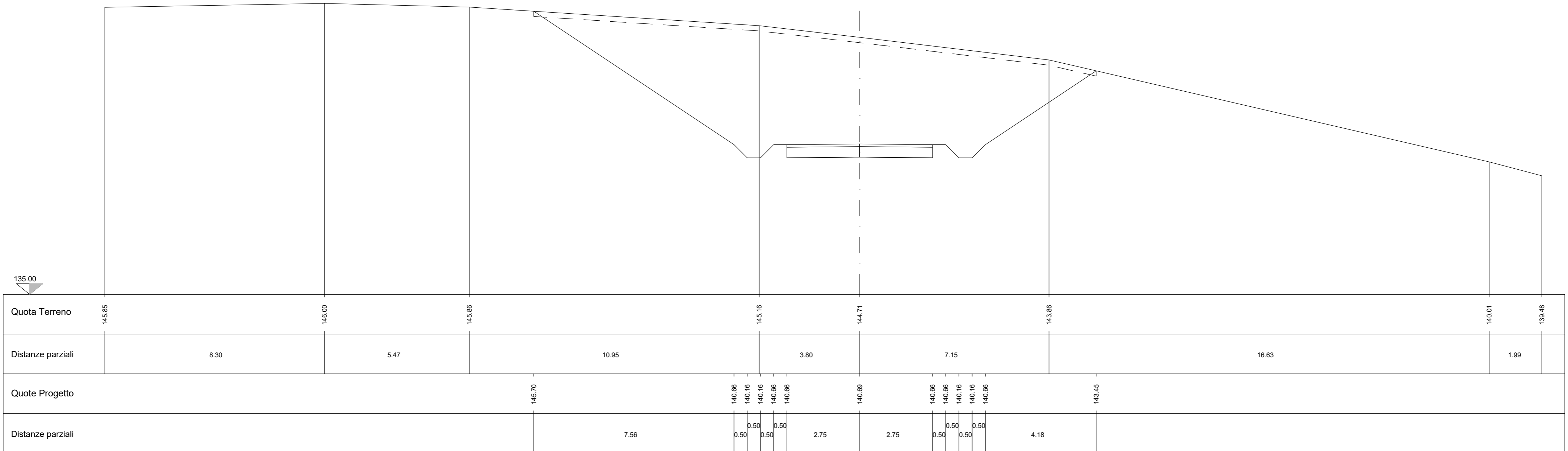
LEGENDA		
22	Scotico (mq)	5,87
	Scavo (mq)	90,74
	Rilevato (mq)	0,06
	Terreno vegetale (m)	12,85
	Strato superficiale (mq)	1,55
	Strato di fondazione (mq)	6,20

Sezione n°22
 Distanza progressiva 665.40
 Distanza precedente 12.00
 Distanza successiva 7.00



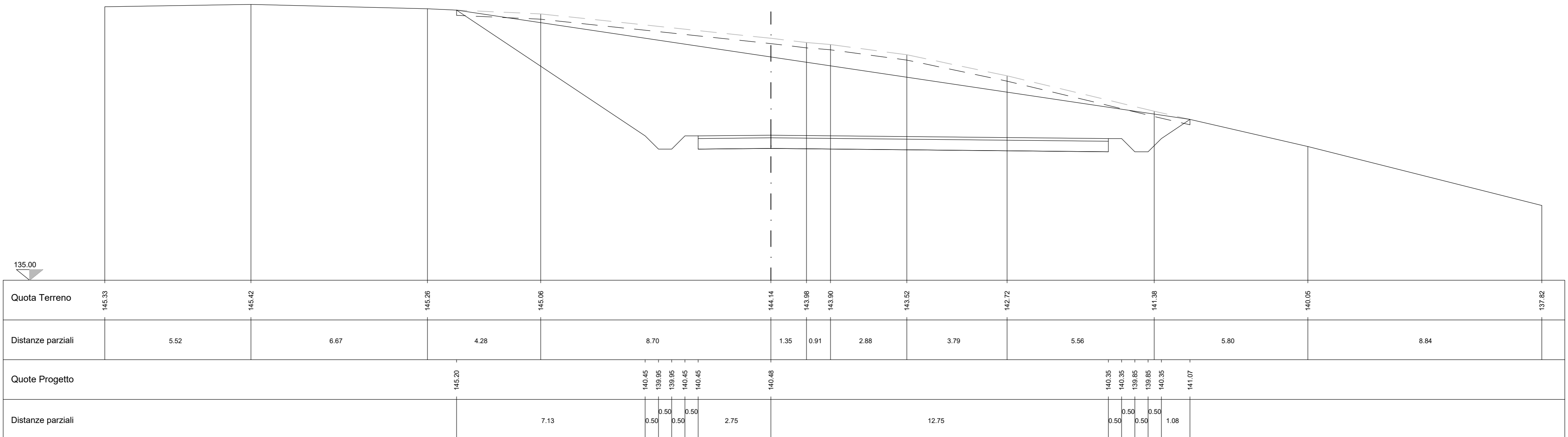
LEGENDA		
23	Scotico (mq)	4,25
	Scavo (mq)	61,67
	Rilevato (mq)	0,06
	Terreno vegetale (m)	15,04
	Strato superficiale (mq)	0,55
	Strato di fondazione (mq)	2,20

Sezione n°23
 Distanza progressiva 672.40
 Distanza precedente 7.00
 Distanza successiva 11.00



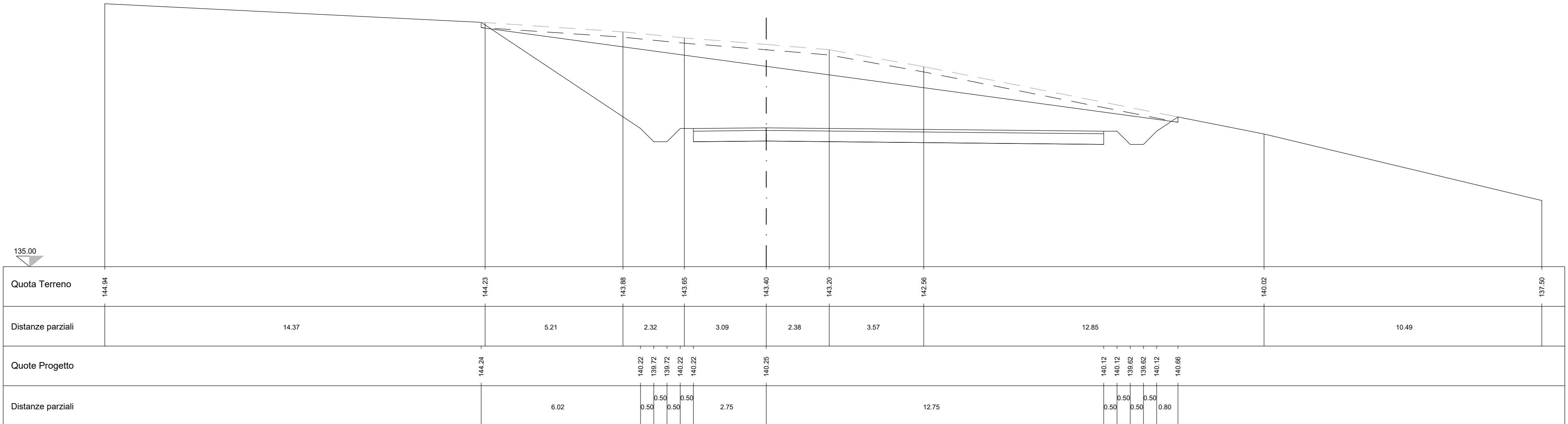
LEGENDA		
24	Scotico (mq)	5,54
	Scavo (mq)	74,01
	Rilevato (mq)	0,06
	Terreno vegetale (m)	10,78
	Strato superficiale (mq)	1,55
	Strato di fondazione (mq)	6,20

Sezione n°24
 Distanza progressiva 683.40
 Distanza precedente 11.00
 Distanza successiva 12.00



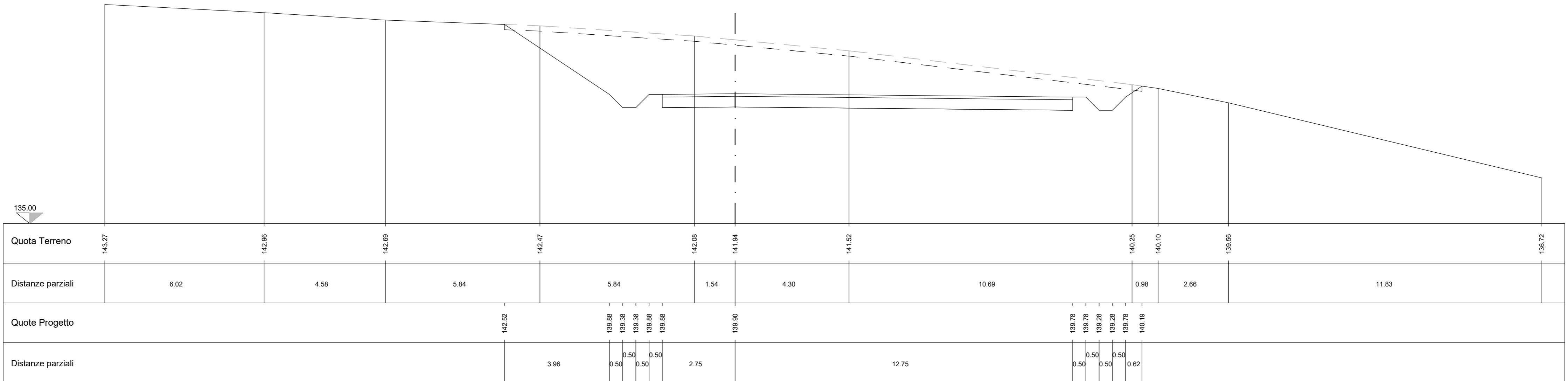
LEGENDA		
25	Scotico (mq)	5,26
	Scavo (mq)	59,98
	Rilevato (mq)	0,06
	Terreno vegetale (m)	9,12
	Strato superficiale (mq)	1,55
	Strato di fondazione (mq)	6,20

Sezione n°25
 Distanza progressiva 695.40
 Distanza precedente 12.00
 Distanza successiva 18.34



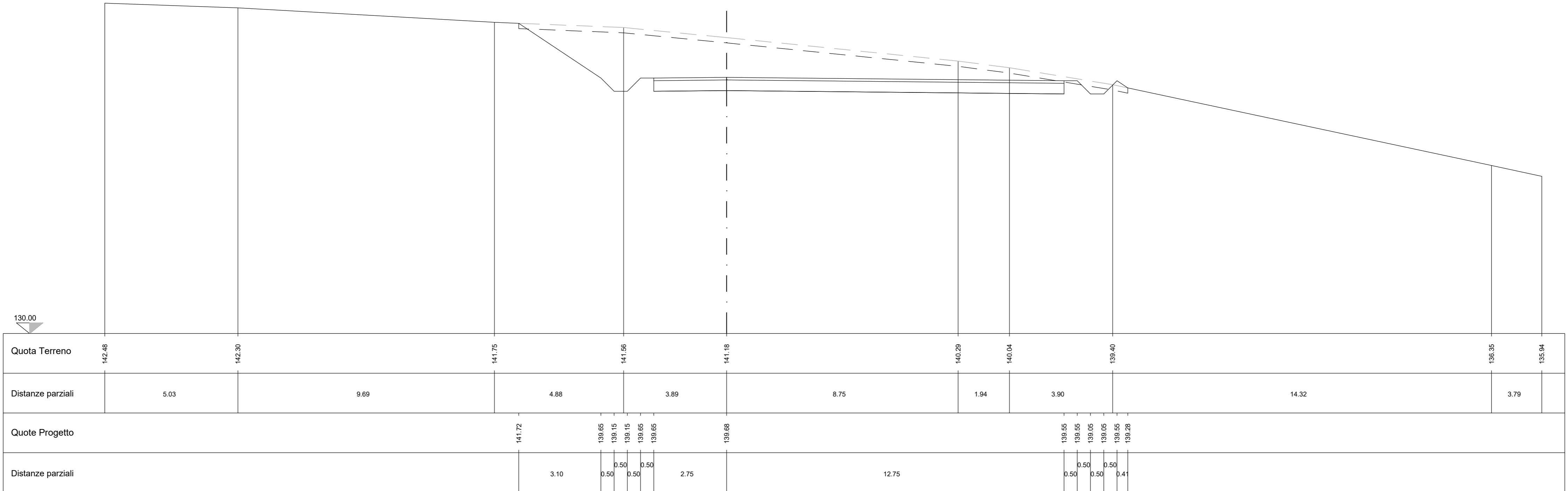
26		LEGENDA	
	Scotico (mq)		4,82
	Scavo (mq)		37,93
	Rilevato (mq)		0,06
	Terreno vegetale (m)		6,43
	Strato superficiale (mq)		1,55
	Strato di fondazione (mq)		6,20

Sezione n°26
 Distanza progressiva 713.74
 Distanza precedente 18.34
 Distanza successiva 12.00



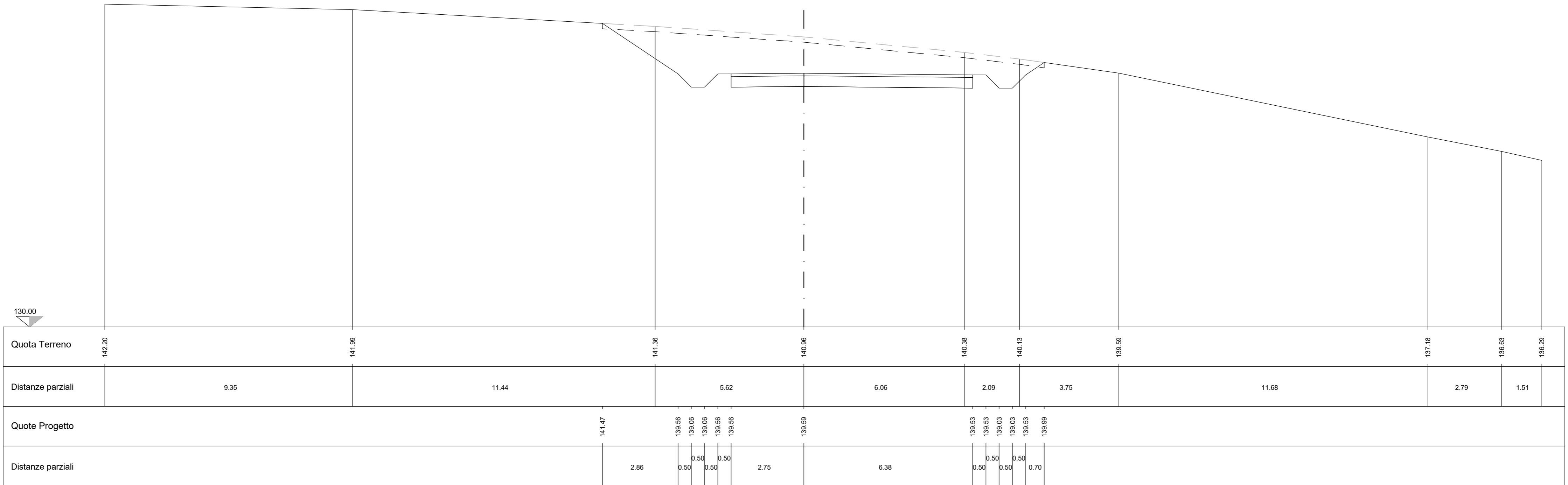
27		LEGENDA	
	Scotico (mq)		4,60
	Scavo (mq)		26,29
	Rilevato (mq)		0,06
	Terreno vegetale (m)		5,13
	Strato superficiale (mq)		1,55
	Strato di fondazione (mq)		6,20

Sezione n°27
 Distanza progressiva 725.74
 Distanza precedente 12.00
 Distanza successiva 4.46



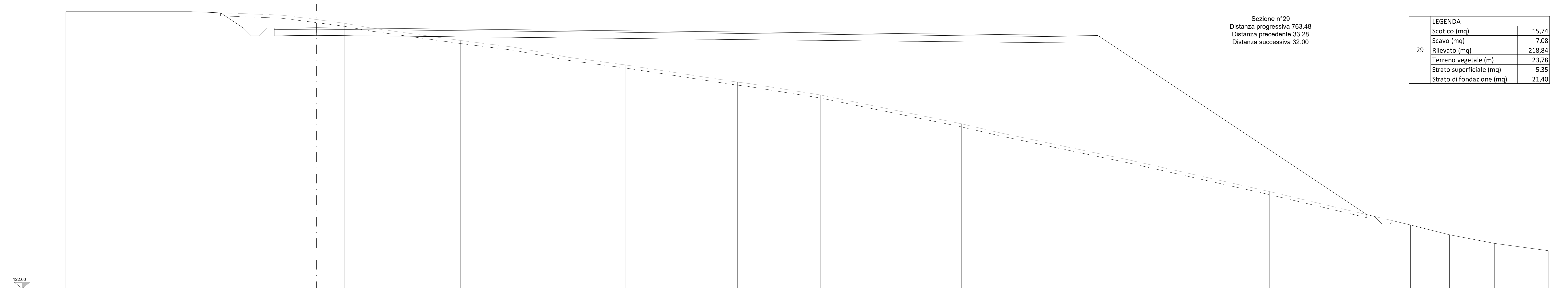
28		LEGENDA	
	Scotico (mq)		3,34
	Scavo (mq)		19,68
	Rilevato (mq)		0,06
	Terreno vegetale (m)		5,28
	Strato superficiale (mq)		0,91
	Strato di fondazione (mq)		3,65

Sezione n°28
 Distanza progressiva 730.21
 Distanza precedente 4.46
 Distanza successiva 33.28



Sezione n°29
 Distanza progressiva 763.48
 Distanza precedente 33.28
 Distanza successiva 32.00


LEGENDA		
29	Scotico (mq)	15,74
	Scavo (mq)	7,08
	Rilevato (mq)	218,84
	Terreno vegetale (m)	23,78
	Strato superficiale (mq)	5,35
	Strato di fondazione (mq)	21,40



Quota Terreno	140.00		140.00		139.78	139.49	139.24	138.94		138.13	137.70	137.03	136.54		135.42	135.33	134.59		132.71	132.12		130.34		128.30		126.13	125.49	124.93	124.46
Distanze parziali	8.13		5.84		2.32	1.83	1.69	5.84		3.40	3.64	3.64	7.29		0.75	4.64	9.19		2.49	8.44		9.08		9.14		2.54	2.94	3.48	
Quote Progetto			139.93	138.93	138.43	138.43	138.93	138.93		138.96													138.45						
Distanze parziali			1.49	0.50	0.50	2.75									50.75										17.46				

Sezione n°30
 Distanza progressiva 795.48
 Distanza precedente 32.00
 Distanza successiva 16.51

LEGENDA		
30	Scotico (mq)	7,60
	Scavo (mq)	0,00
	Rilevato (mq)	85,00
	Terreno vegetale (m)	20,67
	Strato superficiale (mq)	2,80
	Strato di fondazione (mq)	11,20



Quota Terreno	137.41	137.54		137.12	137.02	136.77		135.31	134.65	134.37		132.69		130.65	130.11	129.46	128.29		126.41	125.46	124.96	
Distanze parziali	2.92		15.71		3.67	6.09		15.35	5.84	1.79		9.89		11.68	2.82	3.02	4.27		7.41	3.52	2.32	
Quote Progetto			137.29	136.74	136.74	137.24	137.24	138.33	138.35				137.85					128.02	127.89	127.39	127.80	127.80
Distanze parziali			0.55	0.50	0.50	1.63	2.75				50.75					14.73		0.50	0.50	0.16		

LEGENDA		
31	Scotico (mq)	7,58
	Scavo (mq)	0,00
	Rilevato (mq)	84,79
	Terreno vegetale (m)	12,90
	Strato superficiale (mq)	2,80
	Strato di fondazione (mq)	11,20

Sezione n°31
 Distanza progressiva 811.99
 Distanza precedente 16.51
 Distanza successiva

