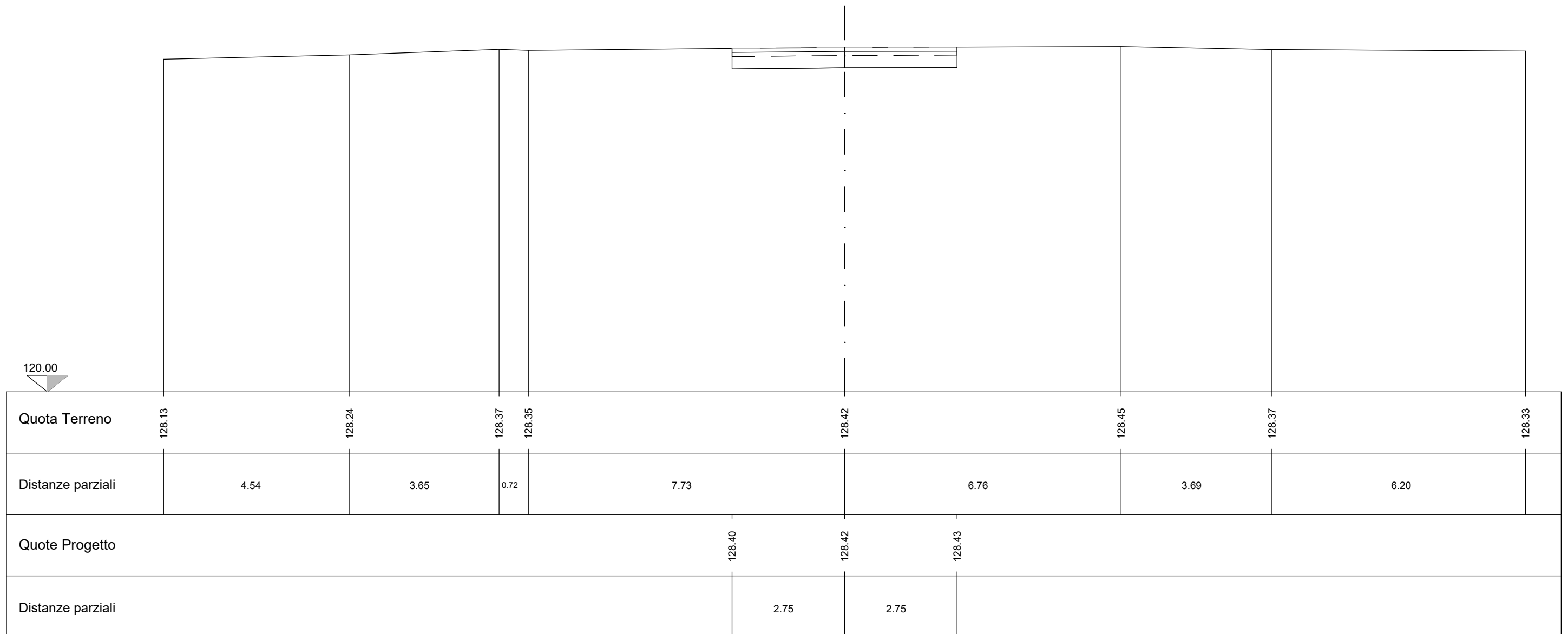


0	-	ST	EL	LC	05/2024
REV.	DESCRIZIONE	DISEGN.	CONTROL.	APPROV.	DATA

		<p>Montana Sp.A Via Carlo Angelo Furnigalli, 6 20143 Milano</p> <p>Tel. +39 02 54118173 Fax +39 02 54129880 www.montanambiente.com</p> <p>P.IVA 10414270156 Cap. Soc. 600.000,00€</p> <p>Milano (sede certificata ISO) Brescia Palermo Cagliari Roma Siracusa</p>	
Committente		<p>SKI W A4 S.R.L. Via Caradosso, 9 - 20123, Milano (MI) C.F. 12655760960</p>	
Progettisti	<p>ING. LAURA CONTI Iscritta all'Ordine degli Ingegneri della Provincia di Pavia al n. 1726</p>		
Oggetto	<p>WIND FARM "CASTELLACCIO" - IMPIANTO EOLICO DA 46,2 MW E SISTEMA DI ACCUMULO DA 18 MW Comune di Fiumicino (RM)</p>		
Tavola	CST03-SEZIONI	<p>N. Tav. T11.3</p>	
Ns. Rif.	2800_5100_CST_PFTE_T11.3_REV0_CST03-SEZIONI		<p>Scala 1:100</p>
<p>È VIETATA LA RIPRODUZIONE DI QUESTO DOCUMENTO SENZA PREVENTIVA AUTORIZZAZIONE SCRITTA DELLA MONTANA SPA</p>			

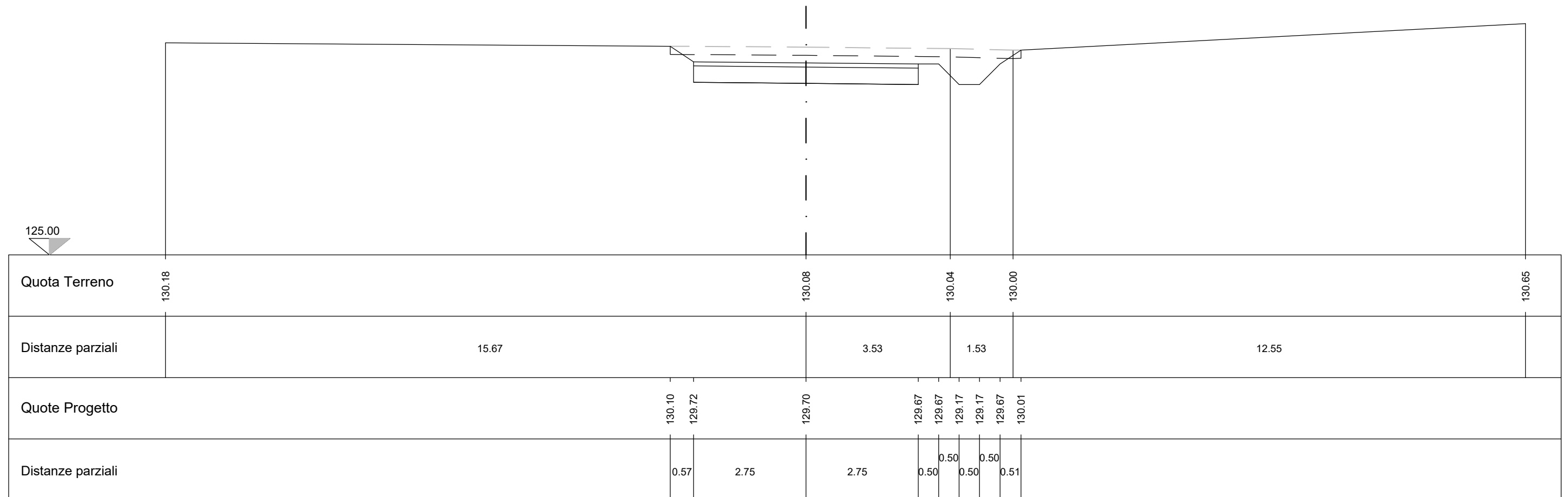
Sezione n° 1
 Distanza progressiva 0.00
 Distanza precedente
 Distanza successiva 51.65

LEGENDA	
1	Scotico (mq) 0,00
	Scavo (mq) 0,00
	Rilevato (mq) 0,00
	Terreno vegetale (m) 0,00
	Strato superficiale (mq) 0,55
	Strato di fondazione (mq) 2,20



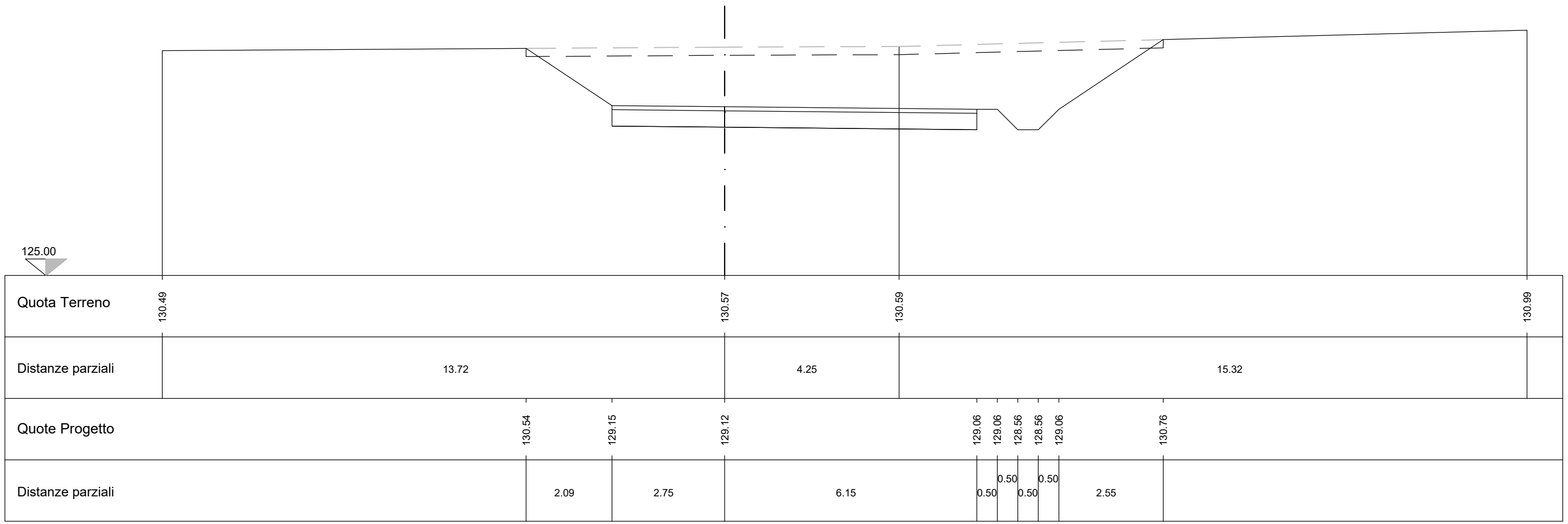
LEGENDA		
2	Scotico (mq)	1,33
	Scavo (mq)	3,83
	Rilevato (mq)	0,06
	Terreno vegetale (m)	2,31
	Strato superficiale (mq)	0,55
	Strato di fondazione (mq)	2,20

Sezione n° 2
 Distanza progressiva 51.65
 Distanza precedente 51.65
 Distanza successiva 30.82



Sezione n° 3
 Distanza progressiva 82.47
 Distanza precedente 51.65
 Distanza successiva 74.50

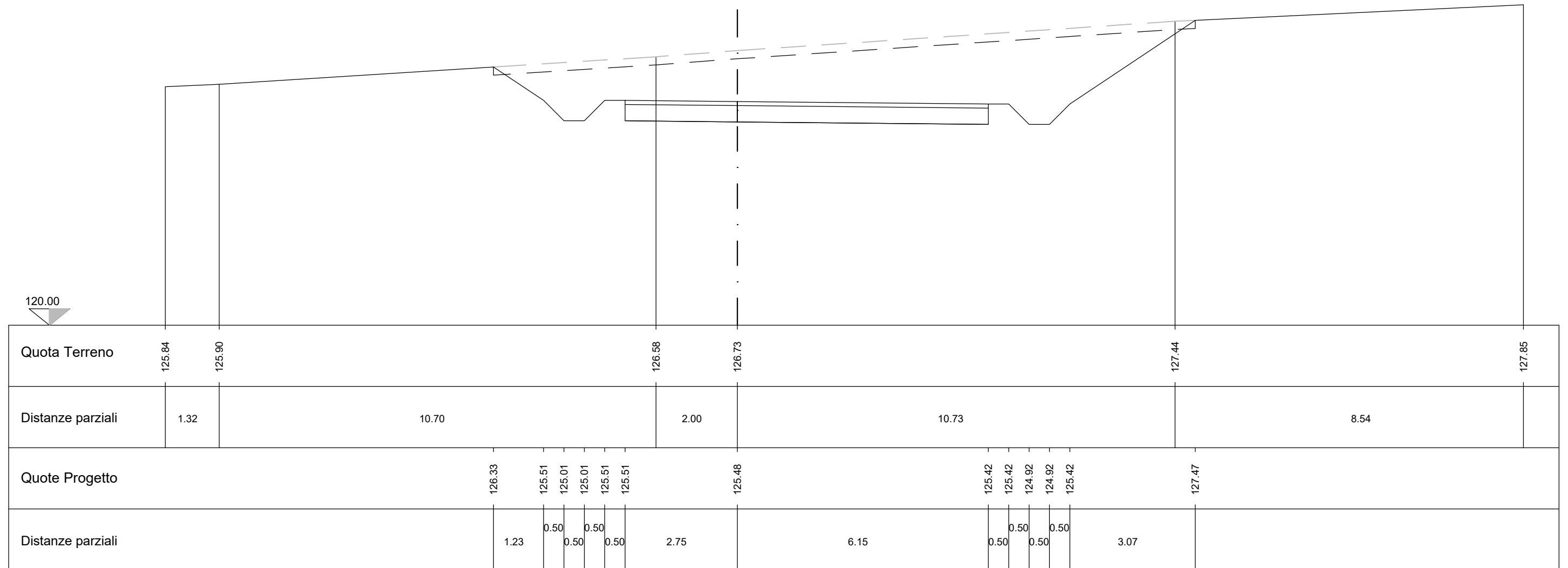
3		LEGENDA	
	Scotico (mq)		3,11
	Scavo (mq)		21,35
	Rilevato (mq)		0,06
	Terreno vegetale (m)		6,58
	Strato superficiale (mq)		0,89
	Strato di fondazione (mq)		3,56



125.00

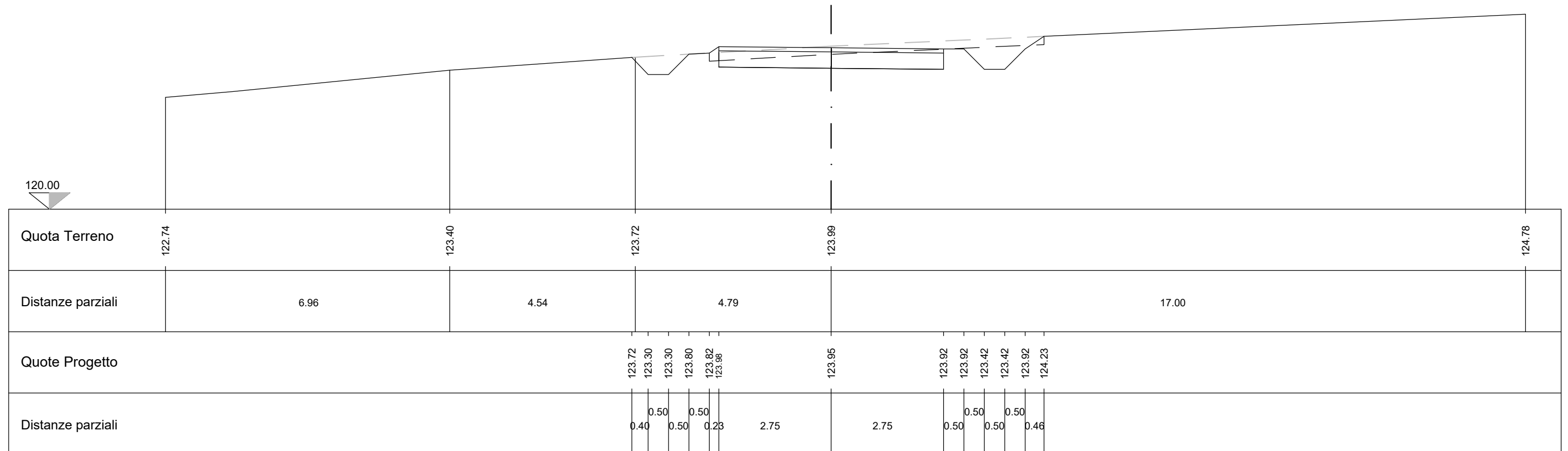
4		LEGENDA	
		Scotico (mq)	3,44
		Scavo (mq)	22,20
		Rilevato (mq)	0,06
		Terreno vegetale (m)	6,16
		Strato superficiale (mq)	0,89
		Strato di fondazione (mq)	3,56

Sezione n°4
 Distanza progressiva 156.97
 Distanza precedente 74.50
 Distanza successiva 30.82



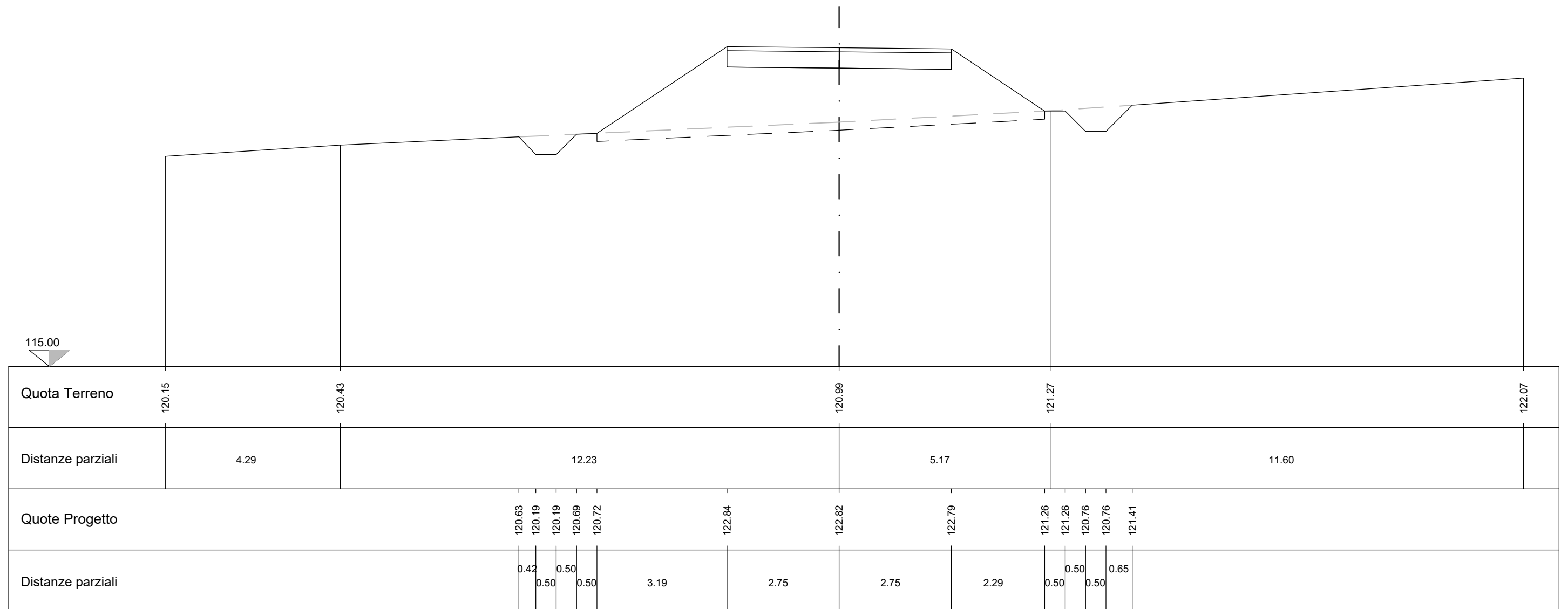
5		LEGENDA	
	Scotico (mq)		1,64
	Scavo (mq)		1,90
	Rilevato (mq)		0,09
	Terreno vegetale (m)		1,83
	Strato superficiale (mq)		0,55
	Strato di fondazione (mq)		2,20

Sezione n° 5
 Distanza progressiva 187.79
 Distanza precedente 30.82
 Distanza successiva 29.24



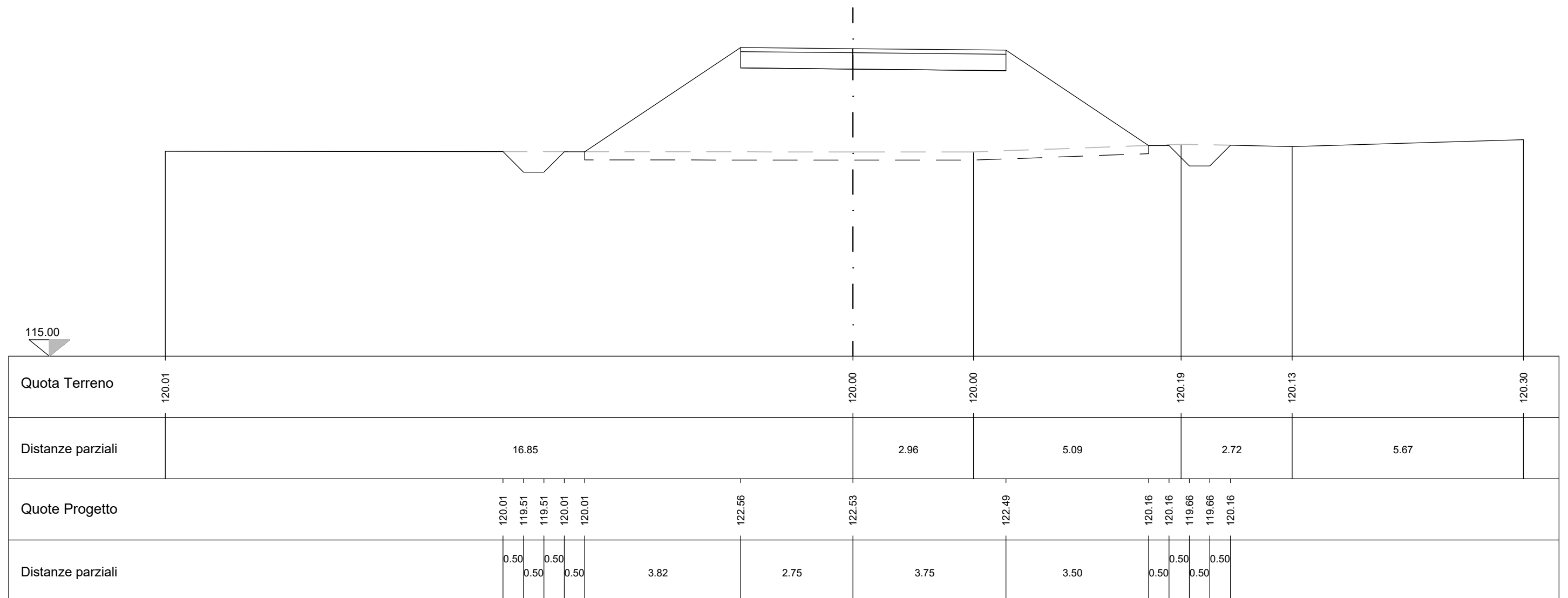
6		LEGENDA	
	Scotico (mq)		2,20
	Scavo (mq)		0,00
	Rilevato (mq)		14,48
	Terreno vegetale (m)		7,58
	Strato superficiale (mq)		0,55
	Strato di fondazione (mq)		2,20

Sezione n° 6
 Distanza progressiva 217.02
 Distanza precedente 29.24
 Distanza successiva 30.02



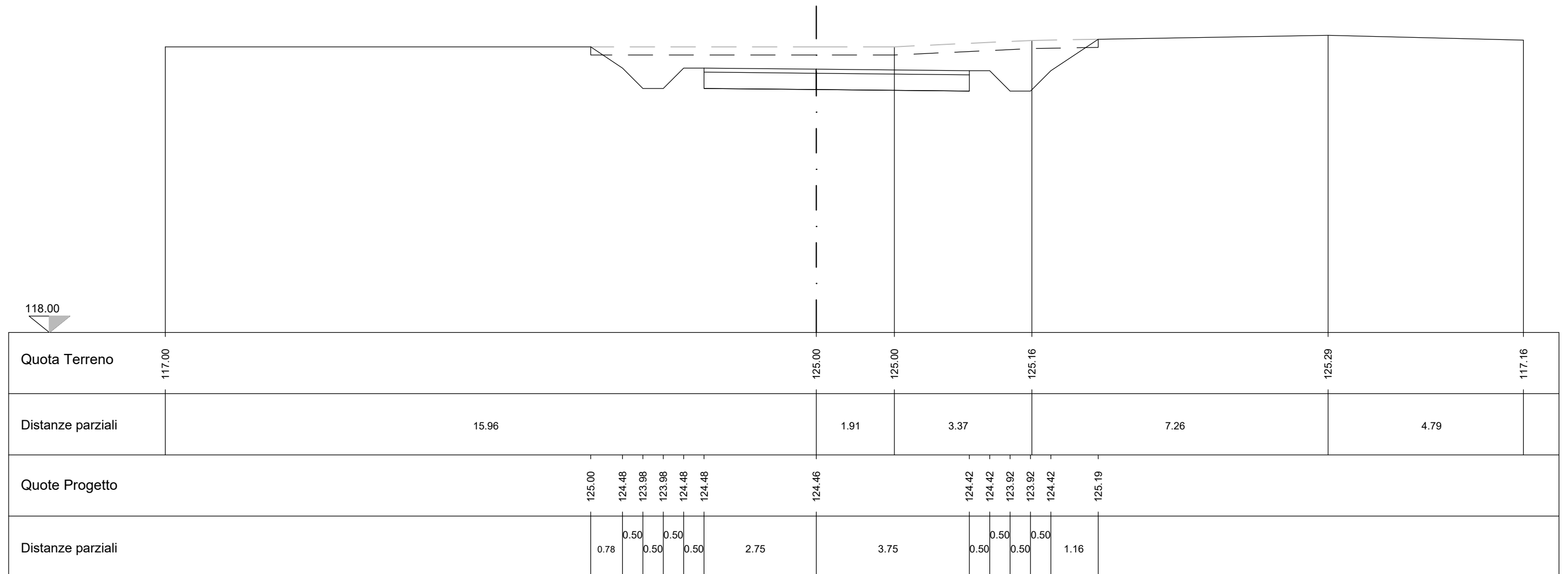
7		LEGENDA	
	Scotico (mq)		2,76
	Scavo (mq)		0,00
	Rilevato (mq)		25,09
	Terreno vegetale (m)		9,80
	Strato superficiale (mq)		0,65
	Strato di fondazione (mq)		2,60

Sezione n° 7
 Distanza progressiva 247.04
 Distanza precedente 30.02
 Distanza successiva 62.72



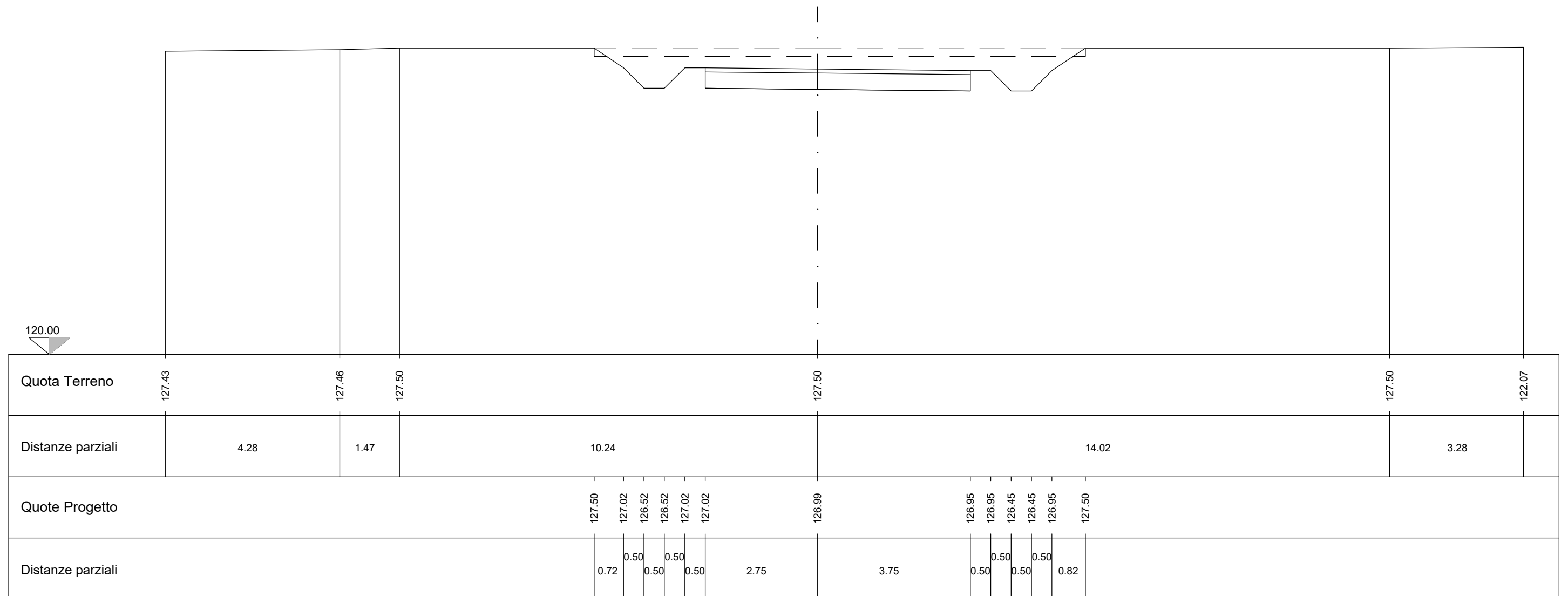
8		LEGENDA	
	Scotico (mq)		2,49
	Scavo (mq)		7,60
	Rilevato (mq)		0,06
	Terreno vegetale (m)		2,92
	Strato superficiale (mq)		0,65
	Strato di fondazione (mq)		2,60

Sezione n° 8
 Distanza progressiva 309.76
 Distanza precedente 62.72
 Distanza successiva 62.72



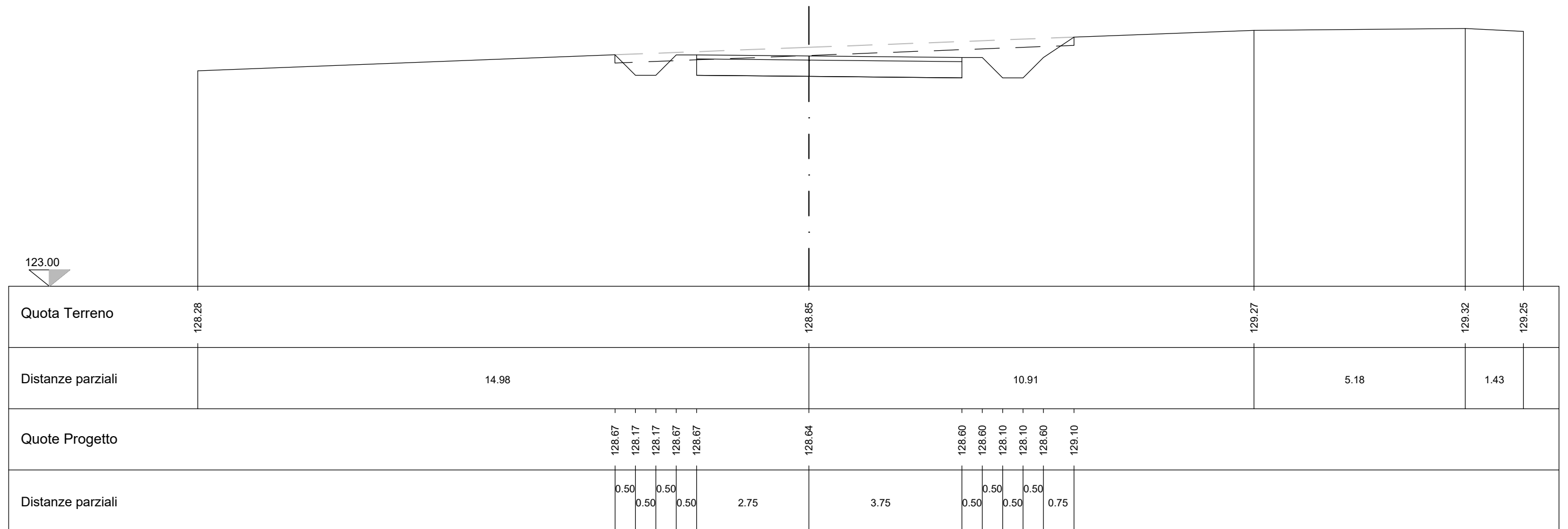
LEGENDA		
9	Scotico (mq)	2,41
	Scavo (mq)	6,69
	Rilevato (mq)	0,06
	Terreno vegetale (m)	2,77
	Strato superficiale (mq)	0,65
	Strato di fondazione (mq)	2,60

Sezione n° 9
 Distanza progressiva 372.49
 Distanza precedente 62.72
 Distanza successiva 62.72



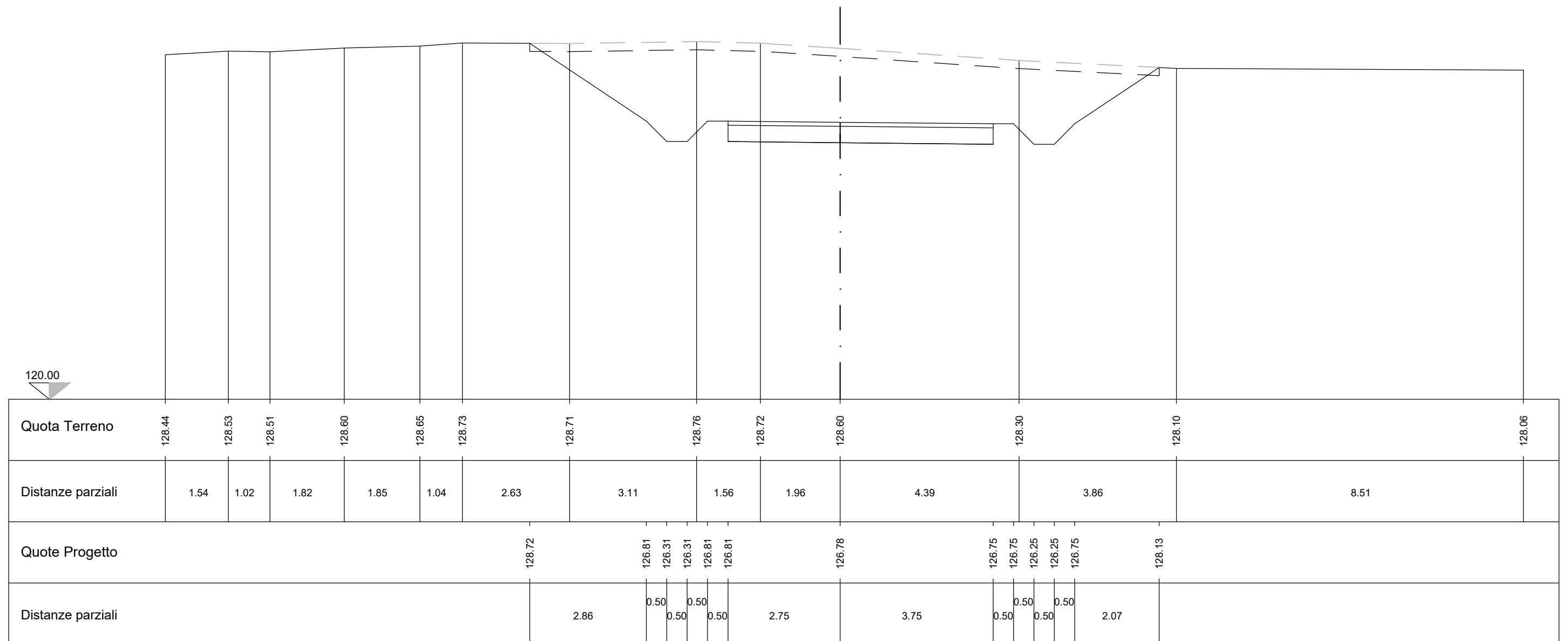
LEGENDA		
10	Scotico (mq)	2,25
	Scavo (mq)	4,00
	Rilevato (mq)	0,10
	Terreno vegetale (m)	3,49
	Strato superficiale (mq)	0,65
	Strato di fondazione (mq)	2,60

Sezione n° 10
 Distanza progressiva 435.21
 Distanza precedente 62.72
 Distanza successiva 62.72



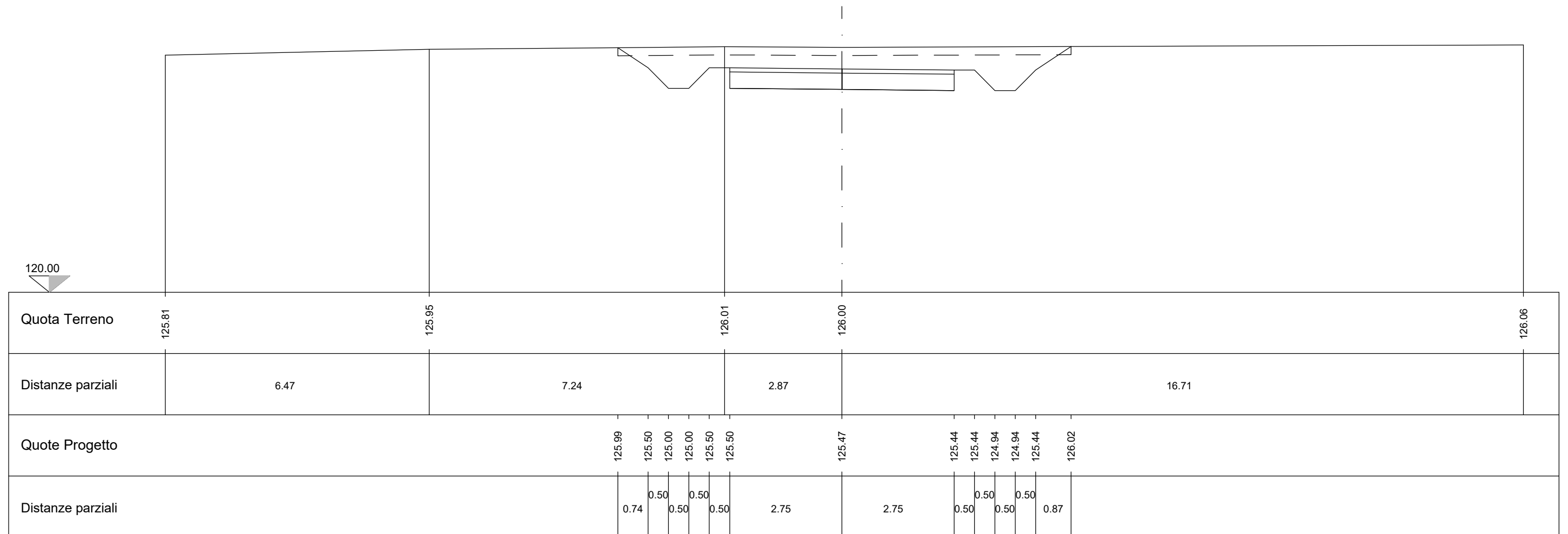
11		LEGENDA	
		Scotico (mq)	3,09
		Scavo (mq)	23,00
		Rilevato (mq)	0,06
		Terreno vegetale (m)	5,48
		Strato superficiale (mq)	0,65
		Strato di fondazione (mq)	2,60

Sezione n° 11
 Distanza progressiva 497.93
 Distanza precedente 62.72
 Distanza successiva 30.02



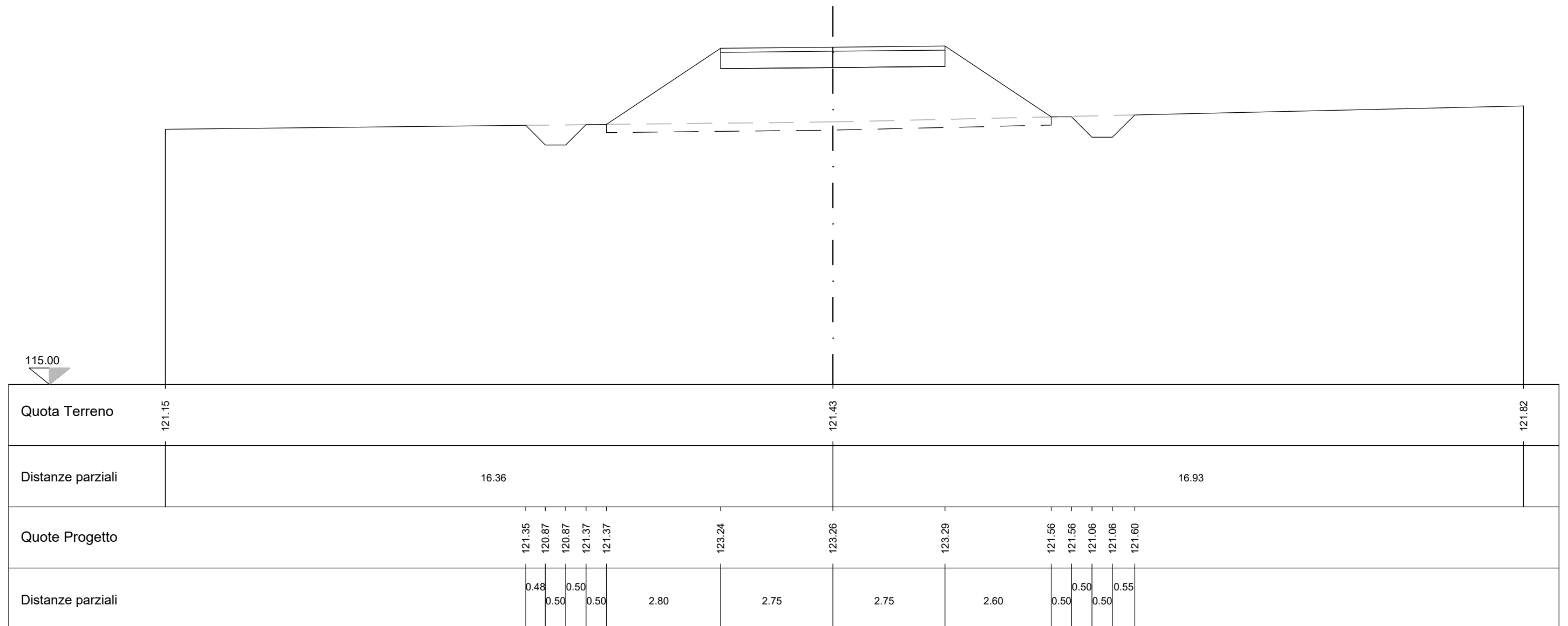
12		LEGENDA	
	Scotico (mq)		2,22
	Scavo (mq)		6,13
	Rilevato (mq)		0,06
	Terreno vegetale (m)		5,02
	Strato superficiale (mq)		0,55
	Strato di fondazione (mq)		2,20

Sezione n° 12
 Distanza progressiva 527.95
 Distanza precedente 30.02
 Distanza successiva 50.40



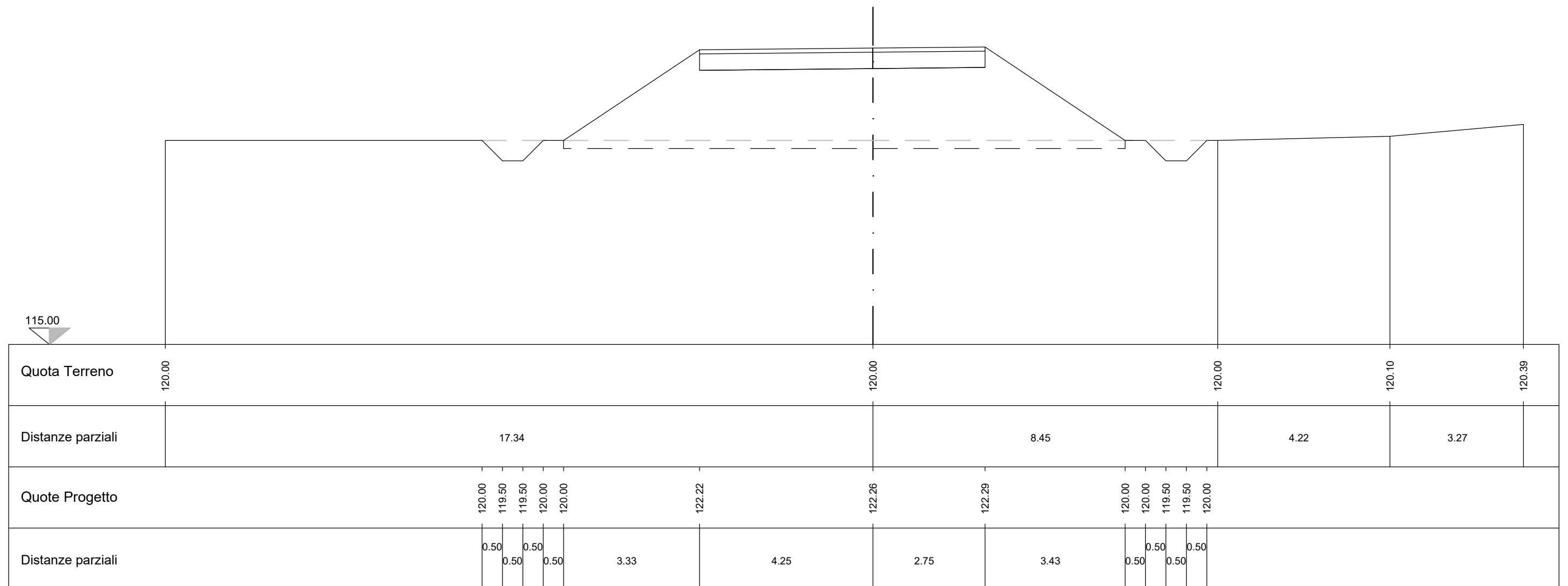
LEGENDA		
13	Scotico (mq)	2,18
	Scavo (mq)	0,00
	Rilevato (mq)	14,36
	Terreno vegetale (m)	7,49
	Strato superficiale (mq)	0,55
	Strato di fondazione (mq)	2,20

Sezione n° 13
 Distanza progressiva 578.35
 Distanza precedente 50.40
 Distanza successiva 26.48



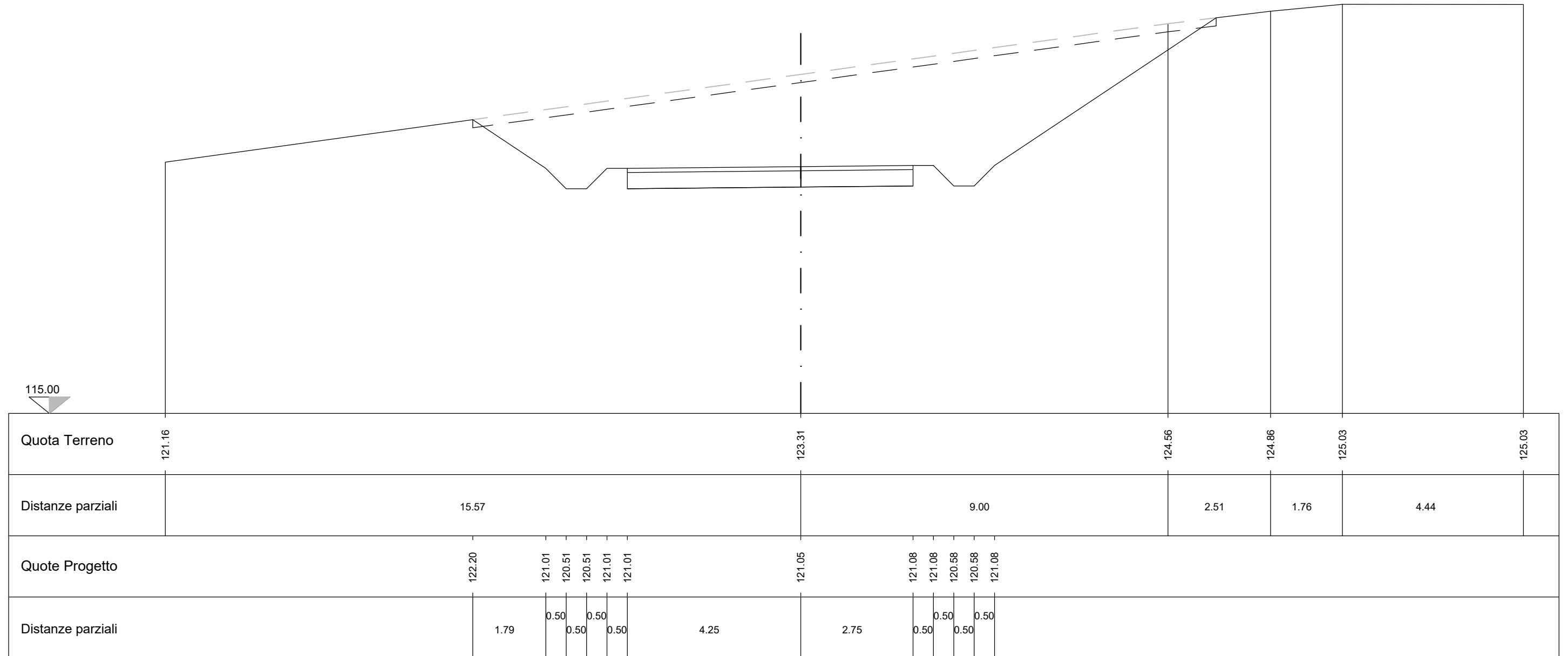
LEGENDA		
14	Scotico (mq)	2,75
	Scavo (mq)	0,00
	Rilevato (mq)	22,67
	Terreno vegetale (m)	9,13
	Strato superficiale (mq)	0,70
	Strato di fondazione (mq)	2,80

Sezione n° 14
 Distanza progressiva 604.83
 Distanza precedente 26.48
 Distanza successiva 67.60



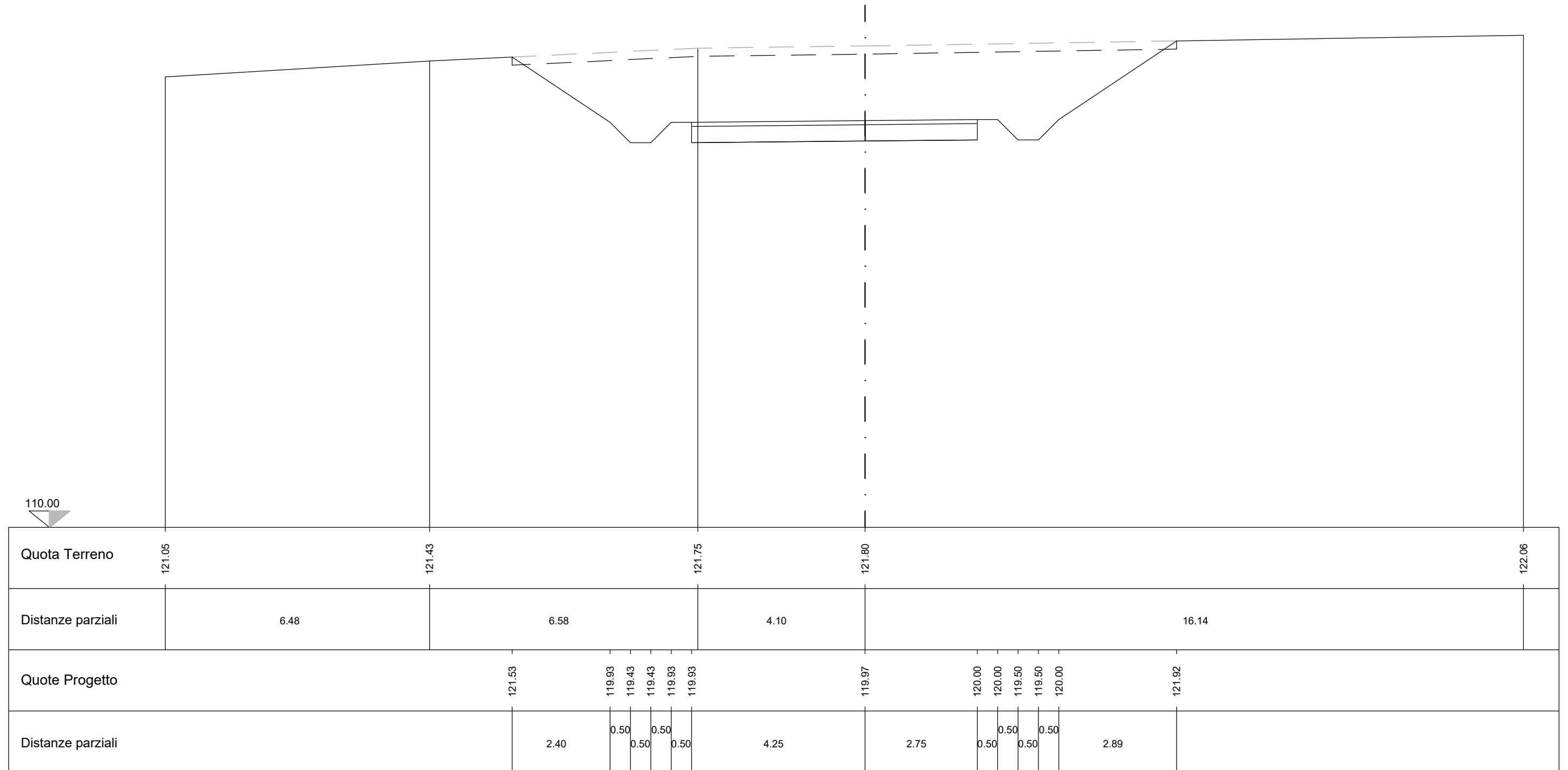
LEGENDA		
15	Scotico (mq)	3,64
	Scavo (mq)	32,92
	Rilevato (mq)	0,06
	Terreno vegetale (m)	9,68
	Strato superficiale (mq)	0,70
	Strato di fondazione (mq)	2,80

Sezione n° 15
 Distanza progressiva 672.43
 Distanza precedente 67.60
 Distanza successiva 67.59



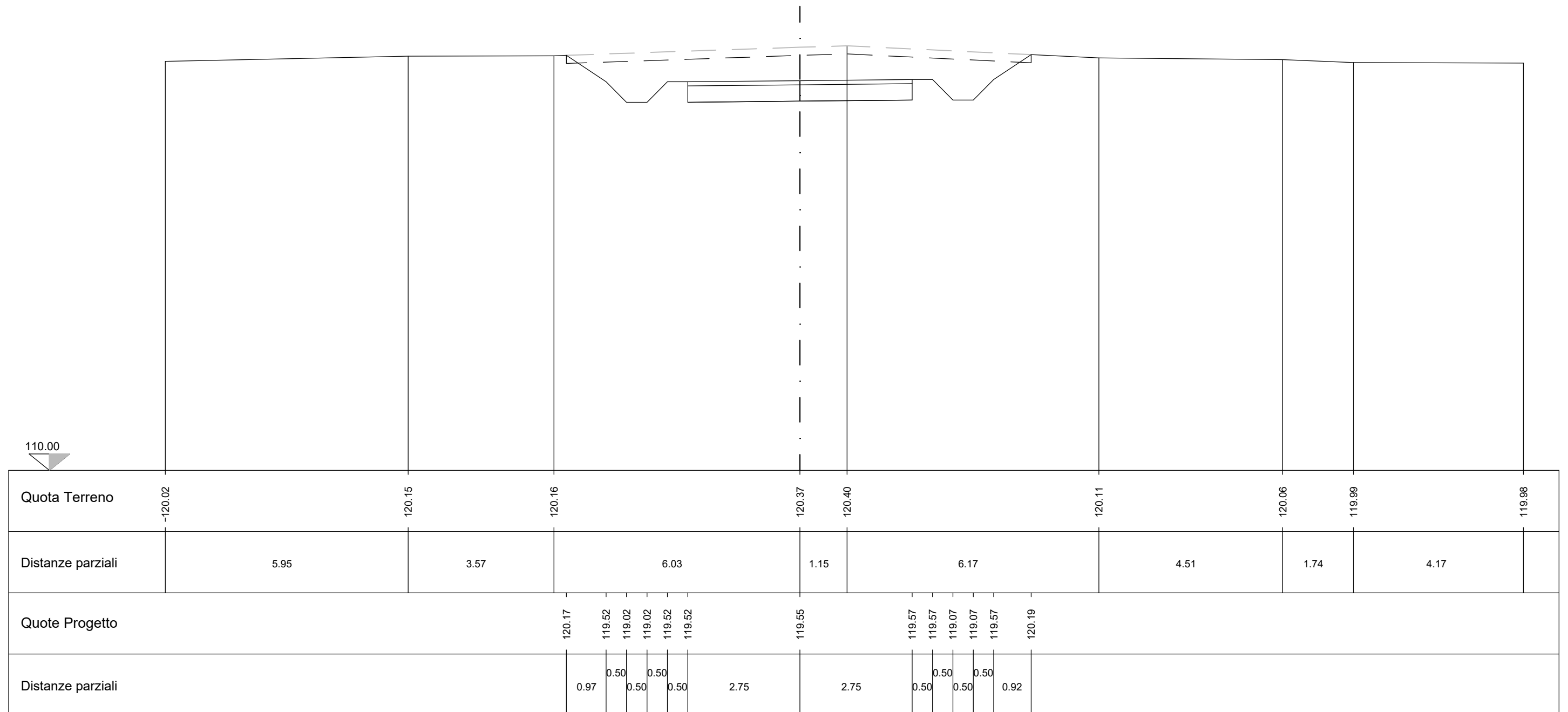
16		LEGENDA	
	Scotico (mq)		3,26
	Scavo (mq)		25,12
	Rilevato (mq)		0,06
	Terreno vegetale (m)		7,35
	Strato superficiale (mq)		0,70
	Strato di fondazione (mq)		2,80

Sezione n° 16
 Distanza progressiva 740.02
 Distanza precedente 67.59
 Distanza successiva 26.48



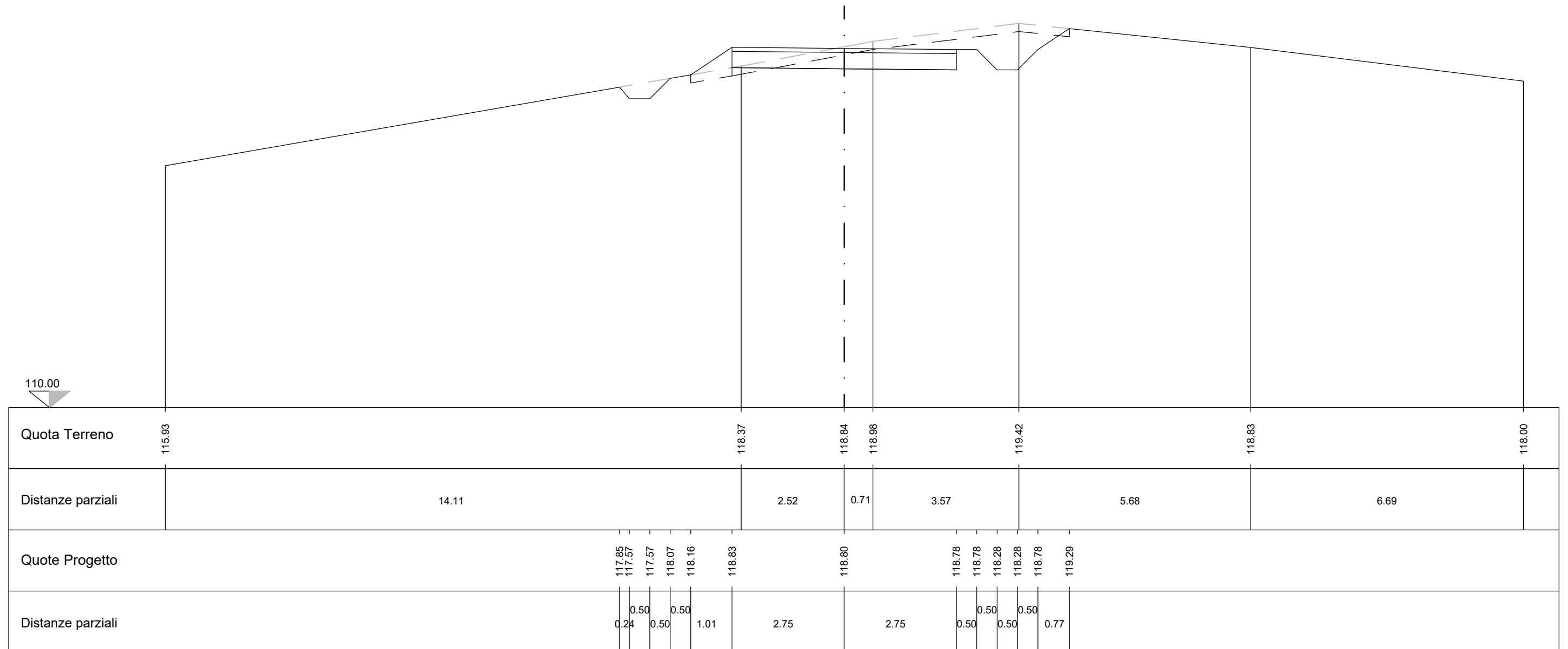
17		LEGENDA	
	Scotico (mq)		2,28
	Scavo (mq)		8,39
	Rilevato (mq)		0,06
	Terreno vegetale (m)		3,27
	Strato superficiale (mq)		0,55
	Strato di fondazione (mq)		2,20

Sezione n° 17
 Distanza progressiva 766.50
 Distanza precedente 26.48
 Distanza successiva 46.60



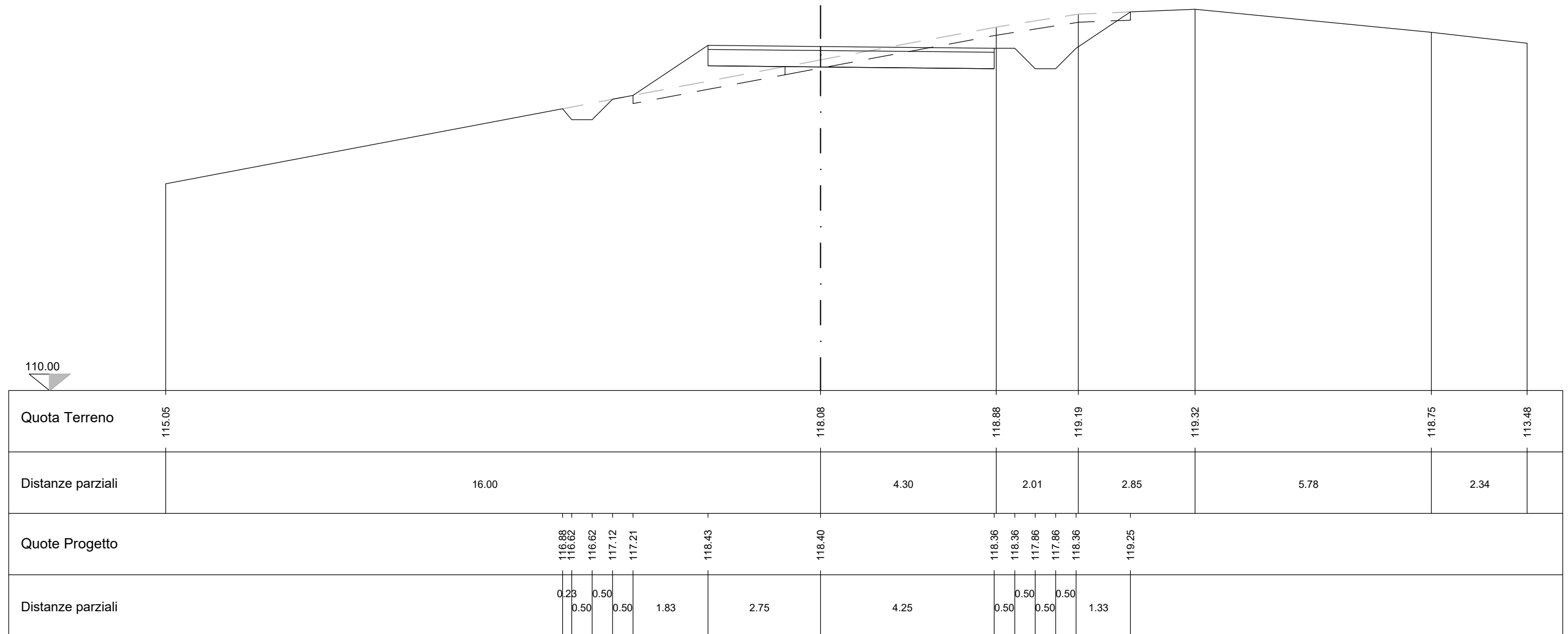
LEGENDA		
18	Scotico (mq)	1,86
	Scavo (mq)	2,67
	Rilevato (mq)	0,59
	Terreno vegetale (m)	3,14
	Strato superficiale (mq)	0,55
	Strato di fondazione (mq)	2,20

Sezione n° 18
 Distanza progressiva 813.10
 Distanza precedente 46.60
 Distanza successiva 26.48



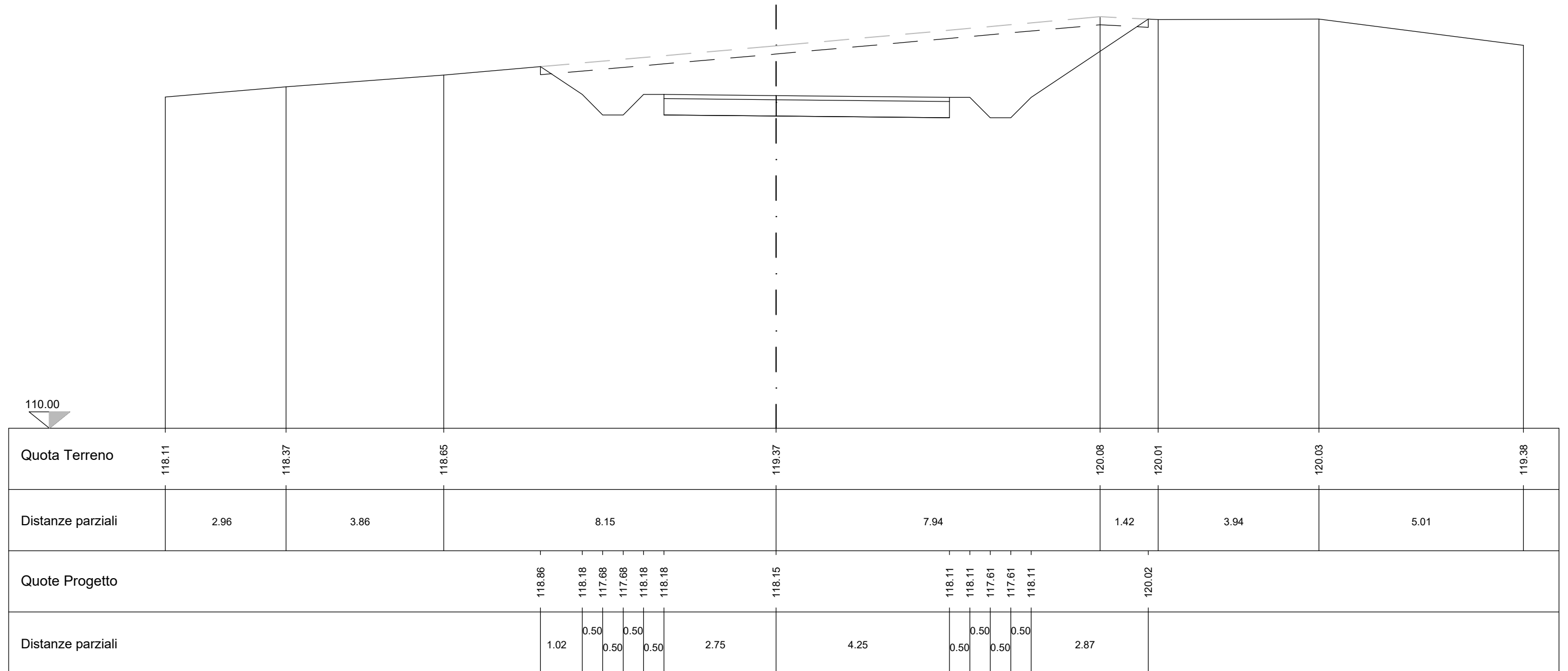
19		LEGENDA	
	Scotico (mq)		2,43
	Scavo (mq)		2,91
	Rilevato (mq)		2,03
	Terreno vegetale (m)		4,80
	Strato superficiale (mq)		0,70
	Strato di fondazione (mq)		2,80

Sezione n° 19
 Distanza progressiva 839.59
 Distanza precedente 26.48
 Distanza successiva 49.44



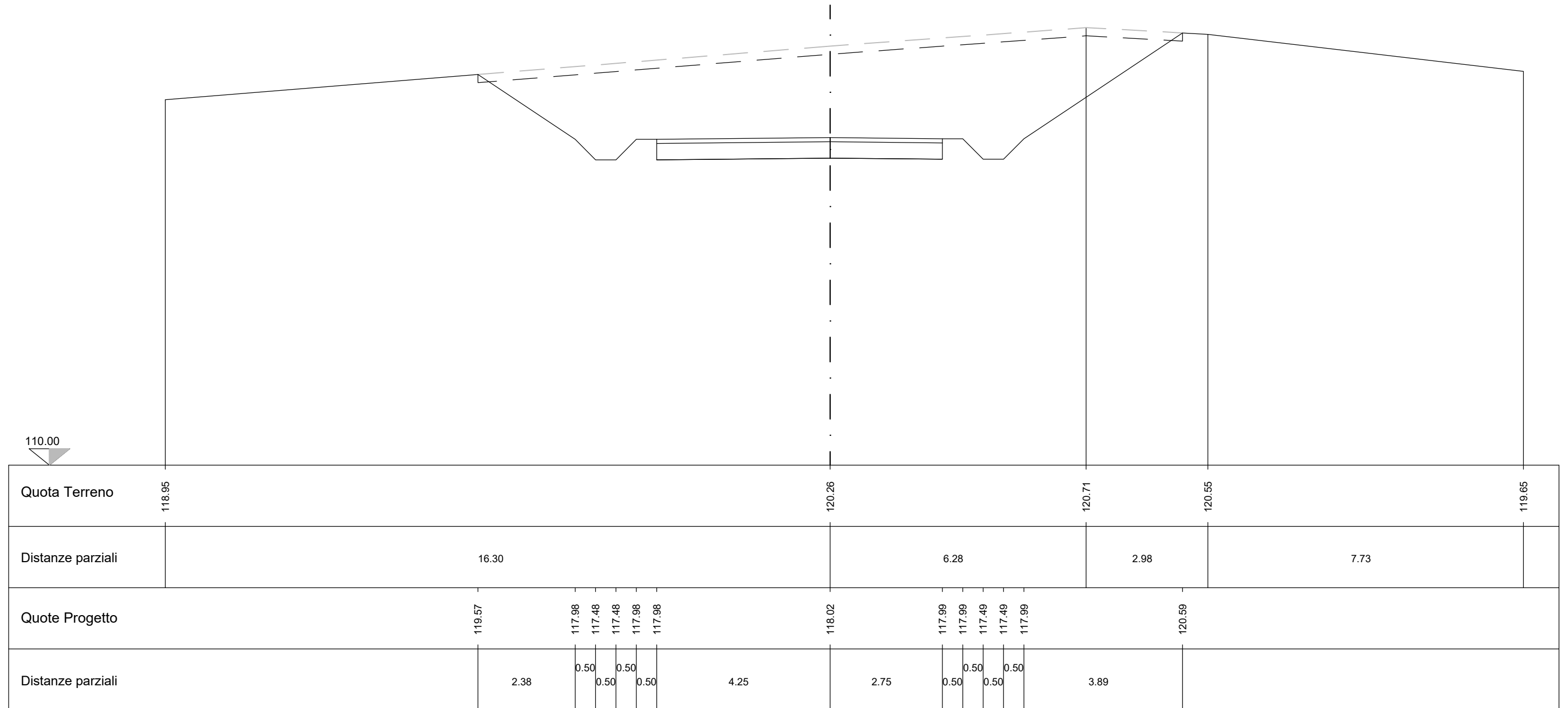
20		LEGENDA	
	Scotico (mq)		2,98
	Scavo (mq)		18,00
	Rilevato (mq)		0,06
	Terreno vegetale (m)		5,68
	Strato superficiale (mq)		0,70
	Strato di fondazione (mq)		2,80

Sezione n° 20
 Distanza progressiva 889.02
 Distanza precedente 49.44
 Distanza successiva 27.30



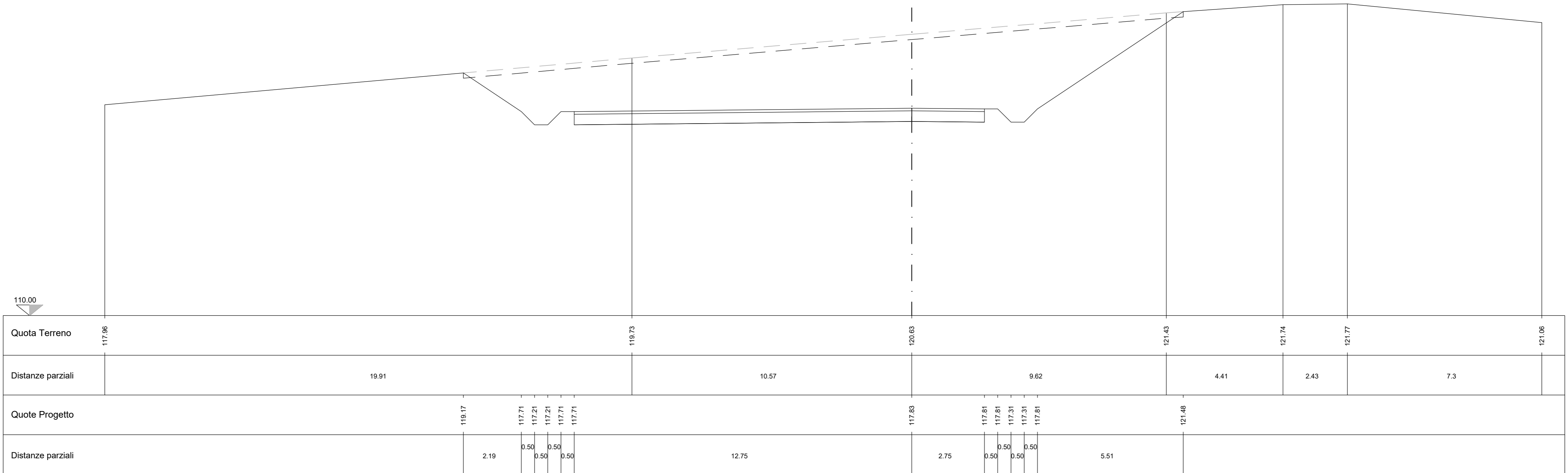
21		LEGENDA	
	Scotico (mq)		3,45
	Scavo (mq)		31,70
	Rilevato (mq)		0,06
	Terreno vegetale (m)		8,53
	Strato superficiale (mq)		0,70
	Strato di fondazione (mq)		2,80

Sezione n° 21
 Distanza progressiva 916.33
 Distanza precedente 27.30
 Distanza successiva 39.75



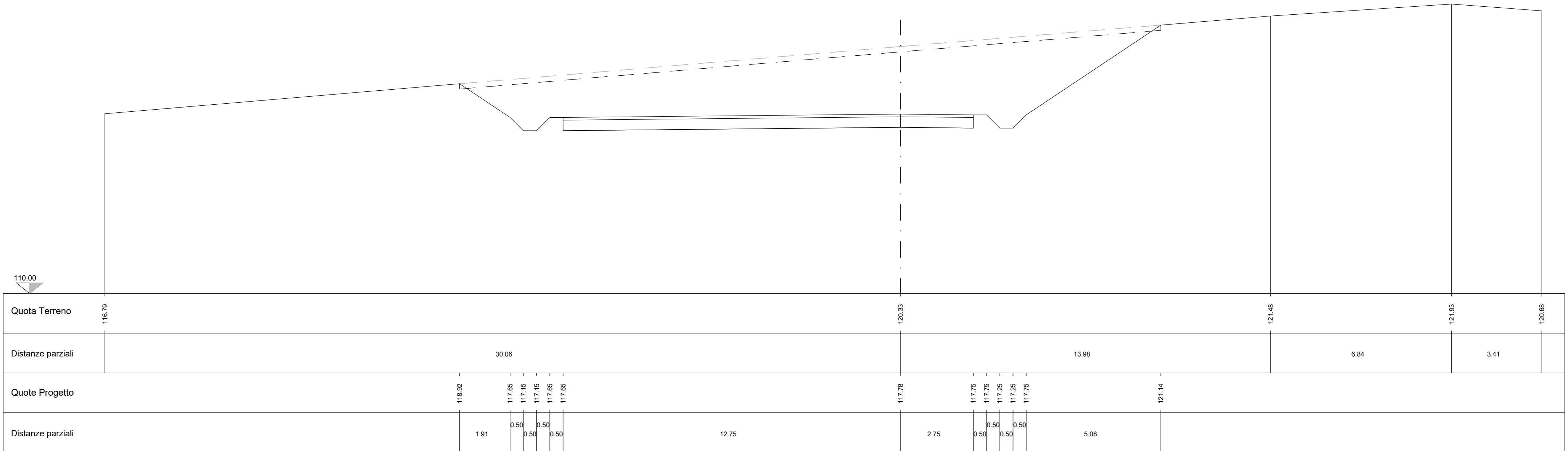
LEGENDA		
22	Scotico (mq)	3,92
	Scavo (mq)	42,36
	Rilevato (mq)	0,06
	Terreno vegetale (m)	14,75
	Strato superficiale (mq)	0,70
	Strato di fondazione (mq)	2,80

Sezione n°22
 Distanza progressiva 959.08
 Distanza precedente 39.75
 Distanza successiva 12.00



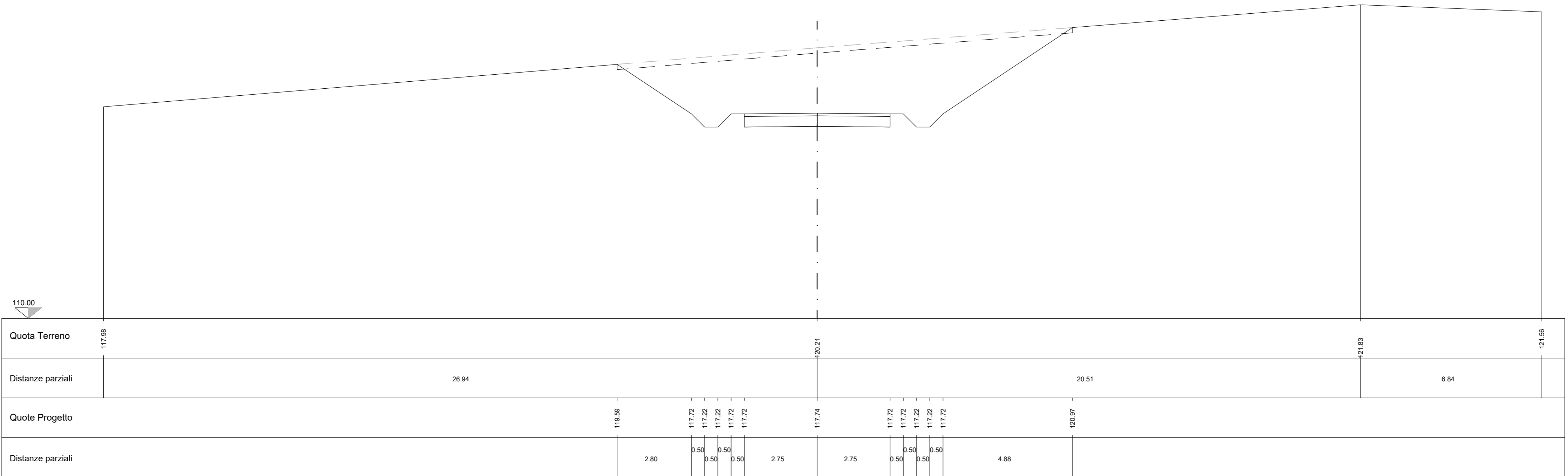
LEGENDA		
23	Scotico (mq)	5,30
	Scavo (mq)	54,14
	Rilevato (mq)	0,06
	Terreno vegetale (m)	9,41
	Strato superficiale (mq)	3,85
	Strato di fondazione (mq)	15,40

Sezione n°23
 Distanza progressiva 968.08
 Distanza precedente 12.00
 Distanza successiva 7.00



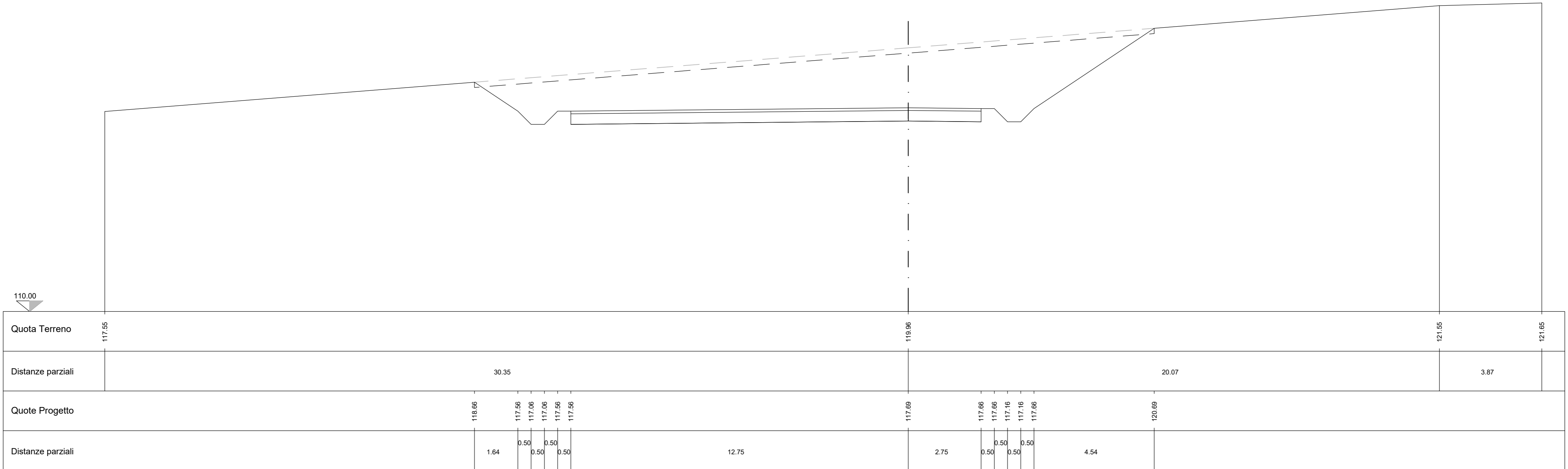
24	LEGENDA	
	Scotico (mq)	3,44
	Scavo (mq)	32,91
	Rilevato (mq)	0,06
	Terreno vegetale (m)	10,24
	Strato superficiale (mq)	0,55
	Strato di fondazione (mq)	2,20

Sezione n°24
Distanza progressiva 975.08
Distanza precedente 7.00
Distanza successiva 11.00



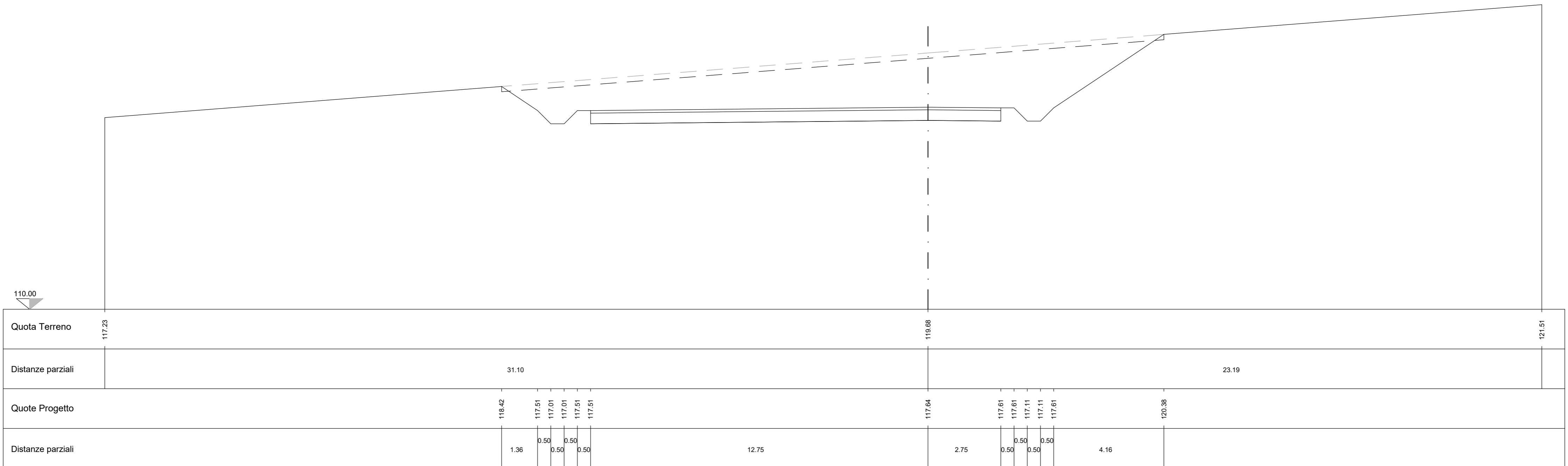
LEGENDA		
25	Scotico (mq)	3,32
	Scavo (mq)	29,71
	Rilevato (mq)	0,06
	Terreno vegetale (m)	8,43
	Strato superficiale (mq)	0,55
	Strato di fondazione (mq)	2,20

Sezione n°25
 Distanza progressiva 986.08
 Distanza precedente 11.00
 Distanza successiva 12.00



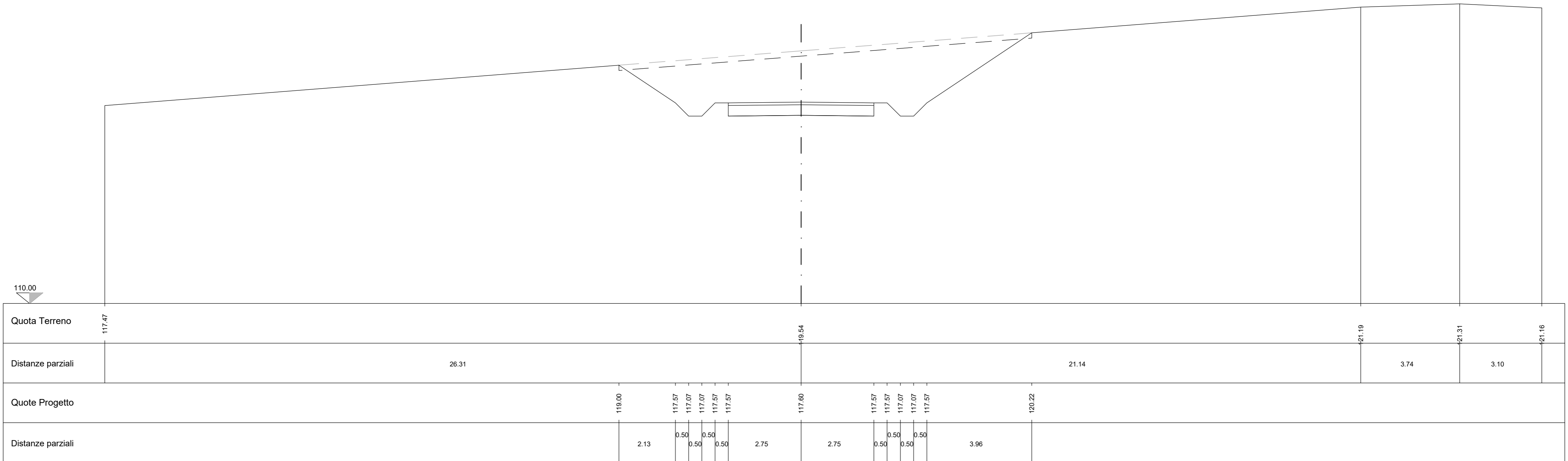
LEGENDA		
26	Scotico (mq)	3,12
	Scavo (mq)	24,59
	Rilevato (mq)	0,06
	Terreno vegetale (m)	7,64
	Strato superficiale (mq)	0,55
	Strato di fondazione (mq)	2,20

Sezione n°26
 Distanza progressiva 998.08
 Distanza precedente 12.00
 Distanza successiva 7.00



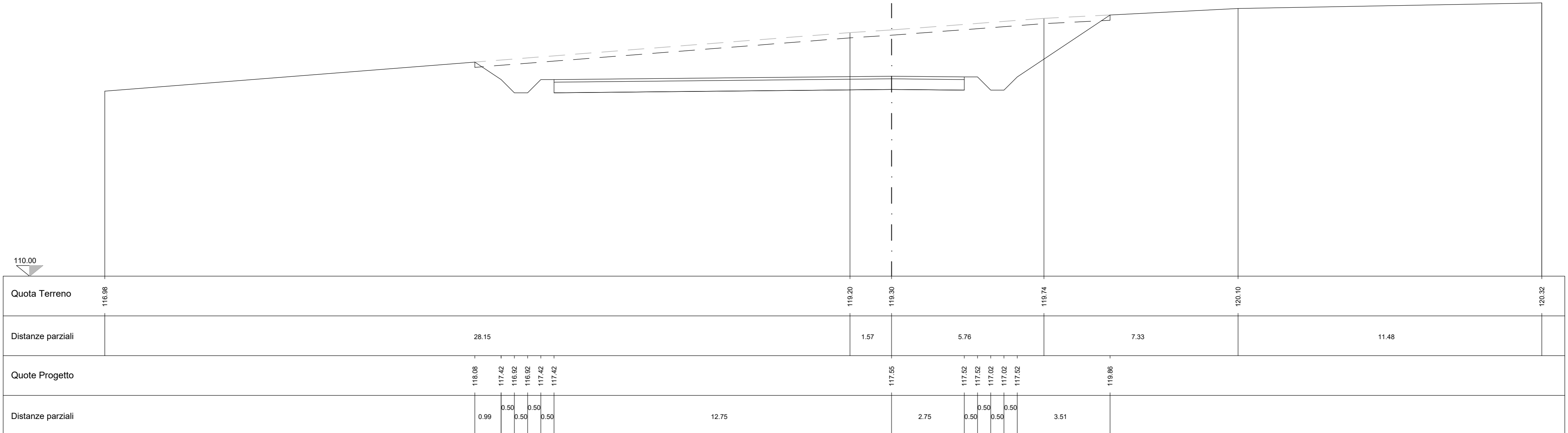
LEGENDA		
27	Scotico (mq)	2,98
	Scavo (mq)	21,86
	Rilevato (mq)	0,06
	Terreno vegetale (m)	8,33
	Strato superficiale (mq)	0,55
	Strato di fondazione (mq)	2,20

Sezione n°27
 Distanza progressiva 1005.08
 Distanza precedente 7.00
 Distanza successiva 11.00



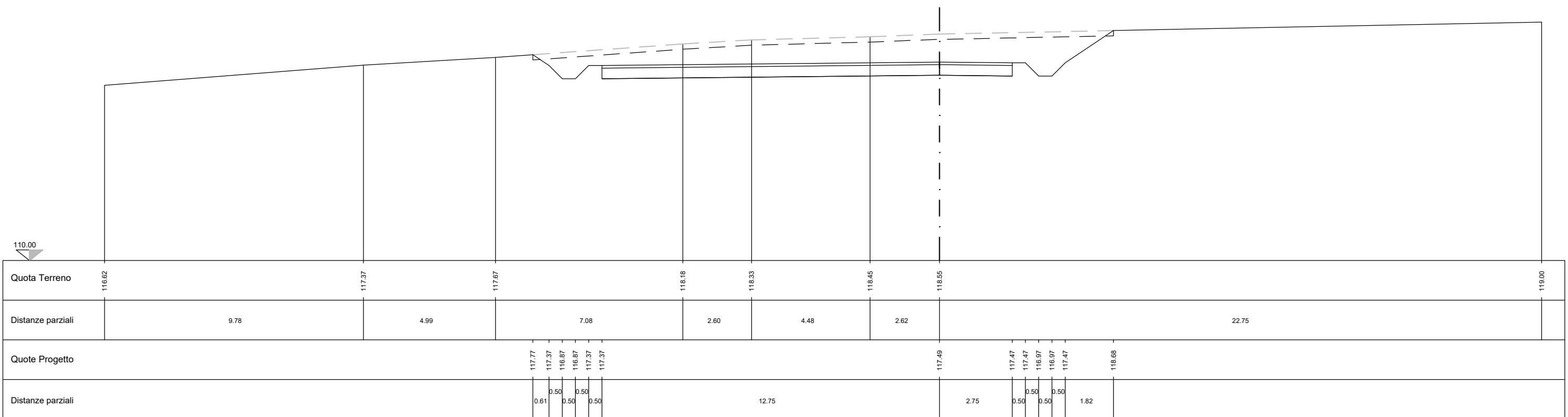
LEGENDA		
28	Scotico (mq)	4,39
	Scavo (mq)	22,22
	Rilevato (mq)	0,06
	Terreno vegetale (m)	6,40
	Strato superficiale (mq)	1,55
	Strato di fondazione (mq)	6,20

Sezione n°28
 Distanza progressiva 1016.08
 Distanza precedente 11.00
 Distanza successiva 12.00



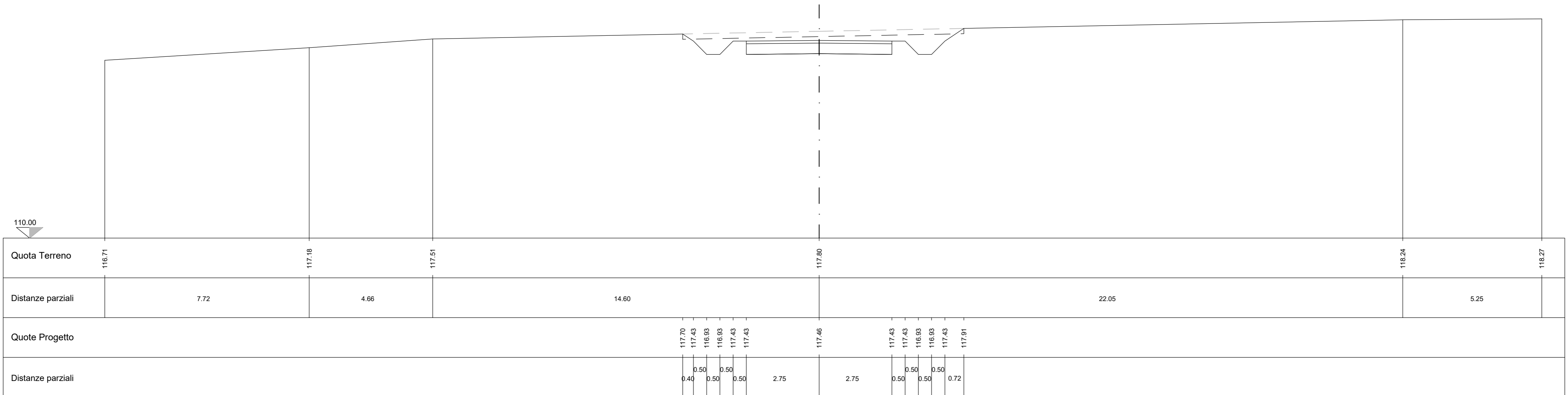
29	LEGENDA	
	Scotico (mq)	2,12
	Scavo (mq)	4,36
	Rilevato (mq)	0,06
	Terreno vegetale (m)	3,92
	Strato superficiale (mq)	0,55
	Strato di fondazione (mq)	2,20

Sezione n°29
 Distanza progressiva 1028.08
 Distanza precedente 12.00
 Distanza successiva 7.00



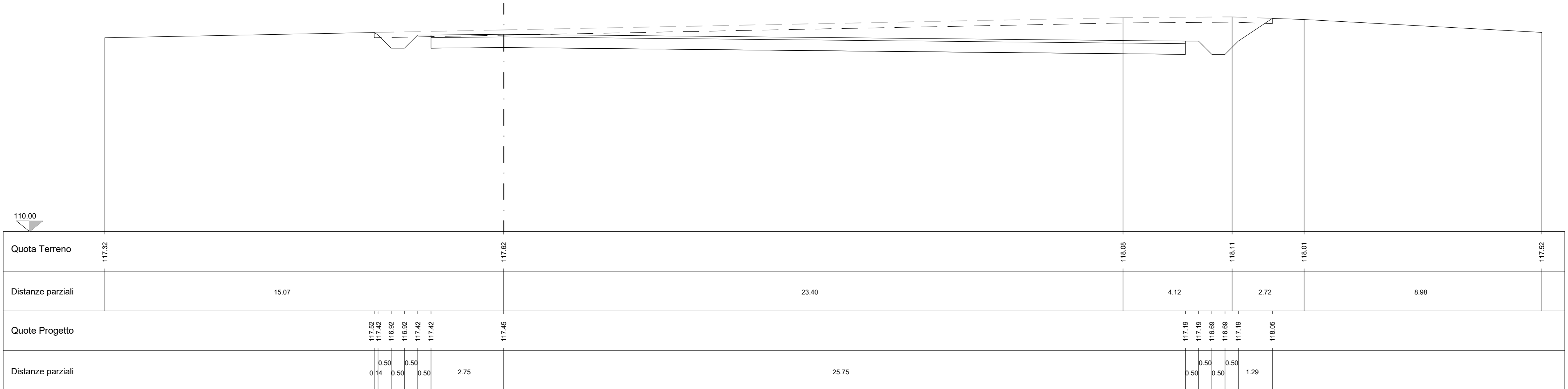
30		LEGENDA	
	Scotico (mq)		6,79
	Scavo (mq)		24,82
	Rilevato (mq)		0,09
	Terreno vegetale (m)		2,35
	Strato superficiale (mq)		2,85
	Strato di fondazione (mq)		11,40

Sezione n°30
 Distanza progressiva 1035.08
 Distanza precedente 7.00
 Distanza successiva 1.74



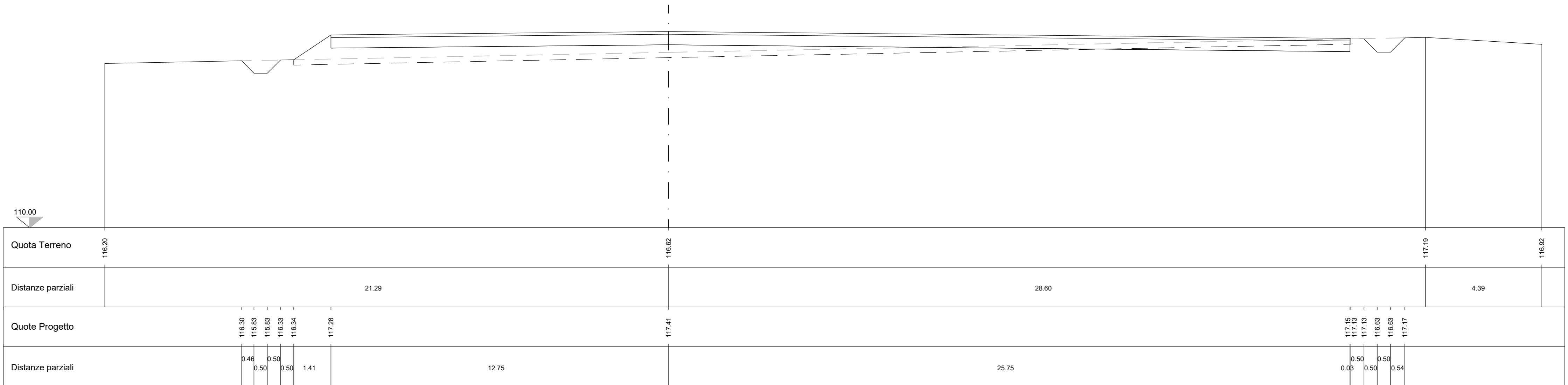
31		LEGENDA	
	Scotico (mq)		5,96
	Scavo (mq)		1,31
	Rilevato (mq)		6,13
	Terreno vegetale (m)		2,72
	Strato superficiale (mq)		2,85
	Strato di fondazione (mq)		11,40

Sezione n°31
 Distanza progressiva 1036.82
 Distanza precedente 1.74
 Distanza successiva 9.26



32		LEGENDA	
	Scotico (mq)		5,96
	Scavo (mq)		1,31
	Rilevato (mq)		6,13
	Terreno vegetale (m)		2,73
	Strato superficiale (mq)		2,85
	Strato di fondazione (mq)		11,40

Sezione n°32
 Distanza progressiva 1046.08
 Distanza precedente 9.26
 Distanza successiva 12.00



LEGENDA		
33	Scotico (mq)	8,71
	Scavo (mq)	0,00
	Rilevato (mq)	62,53
	Terreno vegetale (m)	7,09
	Strato superficiale (mq)	3,85
	Strato di fondazione (mq)	15,40

Sezione n°33
 Distanza progressiva 1058.08
 Distanza precedente 12.00
 Distanza successiva 4.46




LEGENDA		
34	Scotico (mq)	7,60
	Scavo (mq)	0,00
	Rilevato (mq)	63,82
	Terreno vegetale (m)	8,05
	Strato superficiale (mq)	3,21
	Strato di fondazione (mq)	12,85

Sezione n°34
 Distanza progressiva 1062.54
 Distanza precedente 4.46
 Distanza successiva 33.28



LEGENDA		
35	Scotico (mq)	16,93
	Scavo (mq)	0,00
	Rilevato (mq)	129,77
	Terreno vegetale (m)	10,75
	Strato superficiale (mq)	7,65
	Strato di fondazione (mq)	30,60

Sezione n°35
 Distanza progressiva 1095.82
 Distanza precedente 33.28
 Distanza successiva 29.00



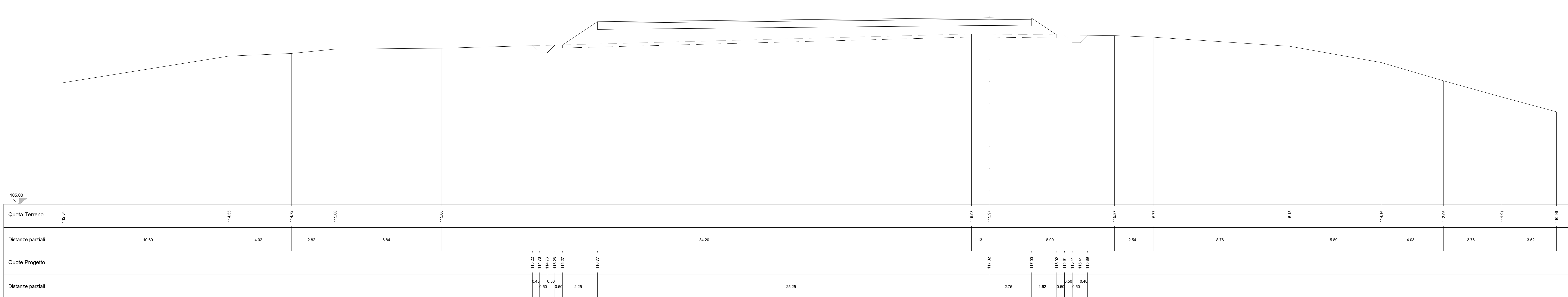
LEGENDA		
36	Scotico (mq)	11,74
	Scavo (mq)	0,00
	Rilevato (mq)	64,55
	Terreno vegetale (m)	7,23
	Strato superficiale (mq)	7,65
	Strato di fondazione (mq)	30,60

Sezione n°36
 Distanza progressiva 1124.82
 Distanza precedente 29.00
 Distanza successiva 3.00



LEGENDA		
37	Scotico (mq)	11,91
	Scavo (mq)	0,00
	Rilevato (mq)	67,53
	Terreno vegetale (m)	5,64
	Strato superficiale (mq)	5,35
	Strato di fondazione (mq)	21,40

Sezione n°37
 Distanza progressiva 1127.82
 Distanza precedente 3.00
 Distanza successiva 16.50



LEGENDA		
38	Scotico (mq)	6,90
	Scavo (mq)	0,00
	Rilevato (mq)	44,88
	Terreno vegetale (m)	8,83
	Strato superficiale (mq)	2,80
	Strato di fondazione (mq)	11,20

Sezione n°38
 Distanza progressiva 1144.32
 Distanza precedente 16.50
 Distanza successiva

