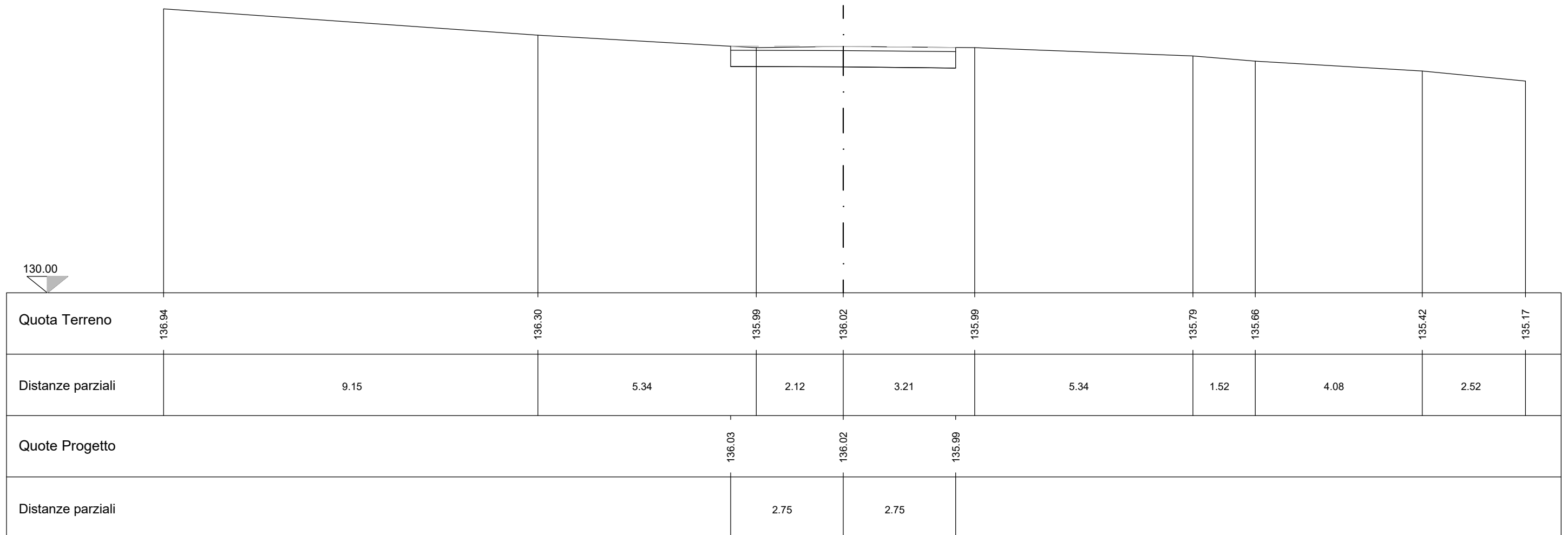


0	-	ST	EL	LC	05/2024
REV.	DESCRIZIONE	DISEGN.	CONTROL.	APPROV.	DATA

		<p>Montana Sp.A Via Carlo Angelo Fumagalli, 6 20143 Milano</p> <p>Tel. +39 02 54118173 Fax +39 02 54129890 www.montanambiente.com</p> <p>P.IVA 10414270156 Cap. Soc. 600.000,00€</p> <p>Milano (sede certificata ISO) Brescia Palermo Cagliari Roma Siracusa</p>	
Committente		<p>SKI W A4 S.R.L. Via Caradosso, 9 - 20123, Milano (MI) C.F. 12655760960</p>	
Progettisti	<p>ING. LAURA CONTI Iscritta all'Ordine degli Ingegneri della Provincia di Pavia al n. 1726</p>		
Oggetto	<p>WIND FARM "CASTELLACCIO" - IMPIANTO EOLICO DA 46,2 MW E SISTEMA DI ACCUMULO DA 18 MW Comune di Fiumicino (RM)</p>		
Tavola	CST04-SEZIONI	<p>N. Tav. T11.4</p>	
Ns. Rif.	2800_5100_CST_PFTE_T11.4_REV0_CST04-SEZIONI		<p>Scala 1:100</p>
<p>È VIETATA LA RIPRODUZIONE DI QUESTO DOCUMENTO SENZA PREVENTIVA AUTORIZZAZIONE SCRITTA DELLA MONTANA SPA</p>			

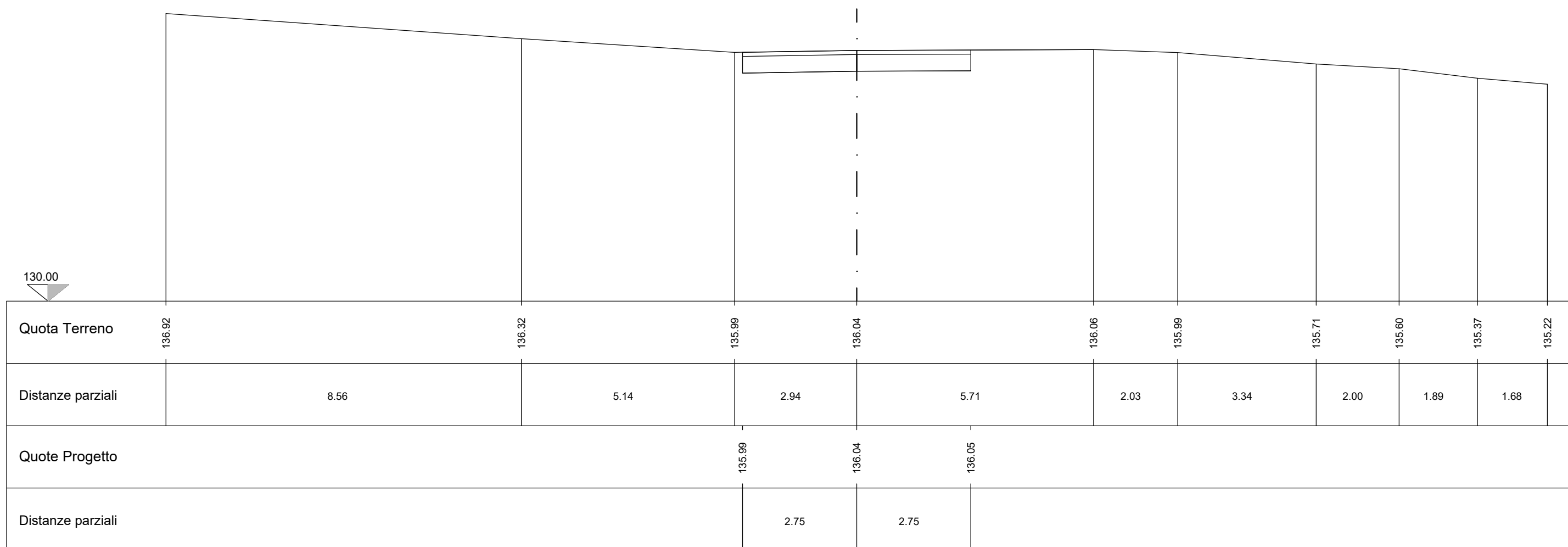
Sezione n° 1
 Distanza progressiva 0.00
 Distanza precedente
 Distanza successiva 2.19

LEGENDA		
1	Scotico (mq)	0,00
	Scavo (mq)	0,00
	Rilevato (mq)	0,00
	Terreno vegetale (m)	0,00
	Strato superficiale (mq)	0,55
	Strato di fondazione (mq)	2,20



Sezione n° 2
 Distanza progressiva 2.19
 Distanza precedente 2.19
 Distanza successiva 30.81

LEGENDA	
2	Scotico (mq) 0,00
	Scavo (mq) 0,00
	Rilevato (mq) 0,00
	Terreno vegetale (m) 0,00
	Strato superficiale (mq) 0,55
	Strato di fondazione (mq) 2,20



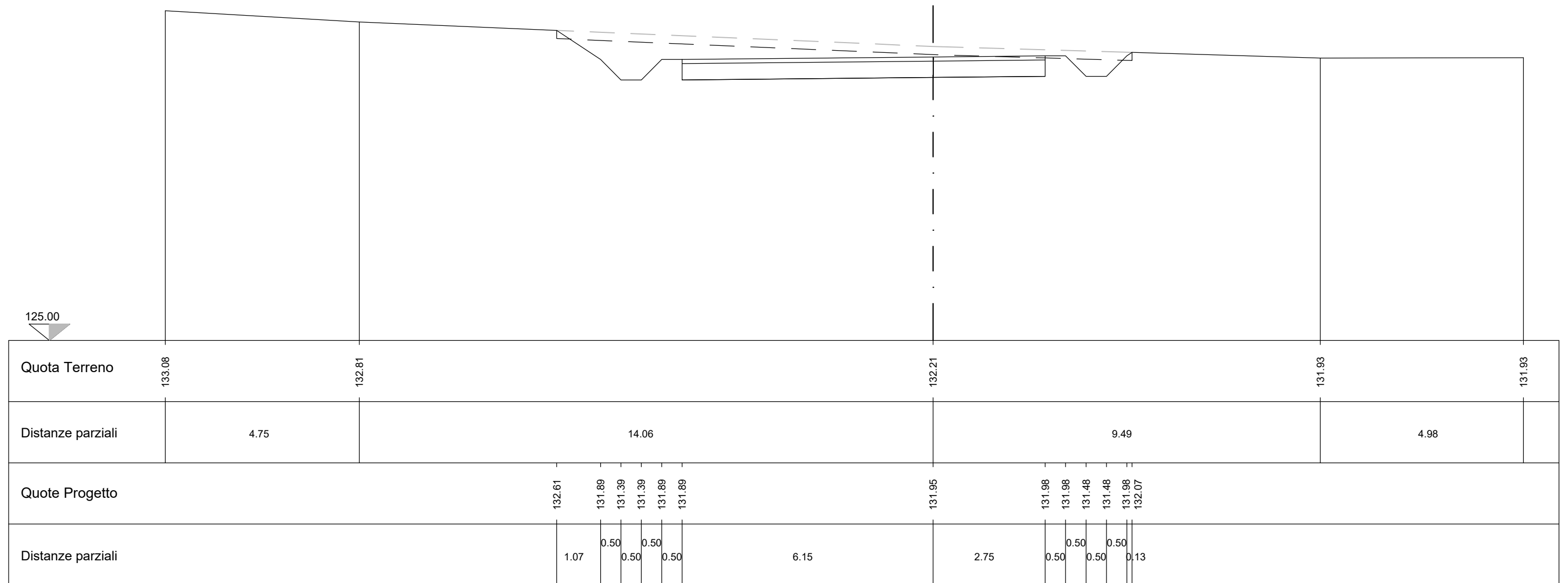
LEGENDA		
3	Scotico (mq)	0,68
	Scavo (mq)	0,00
	Rilevato (mq)	0,00
	Terreno vegetale (m)	0,00
	Strato superficiale (mq)	0,89
	Strato di fondazione (mq)	3,56

Sezione n° 3
 Distanza progressiva 33.00
 Distanza precedente 30.81
 Distanza successiva 80.08



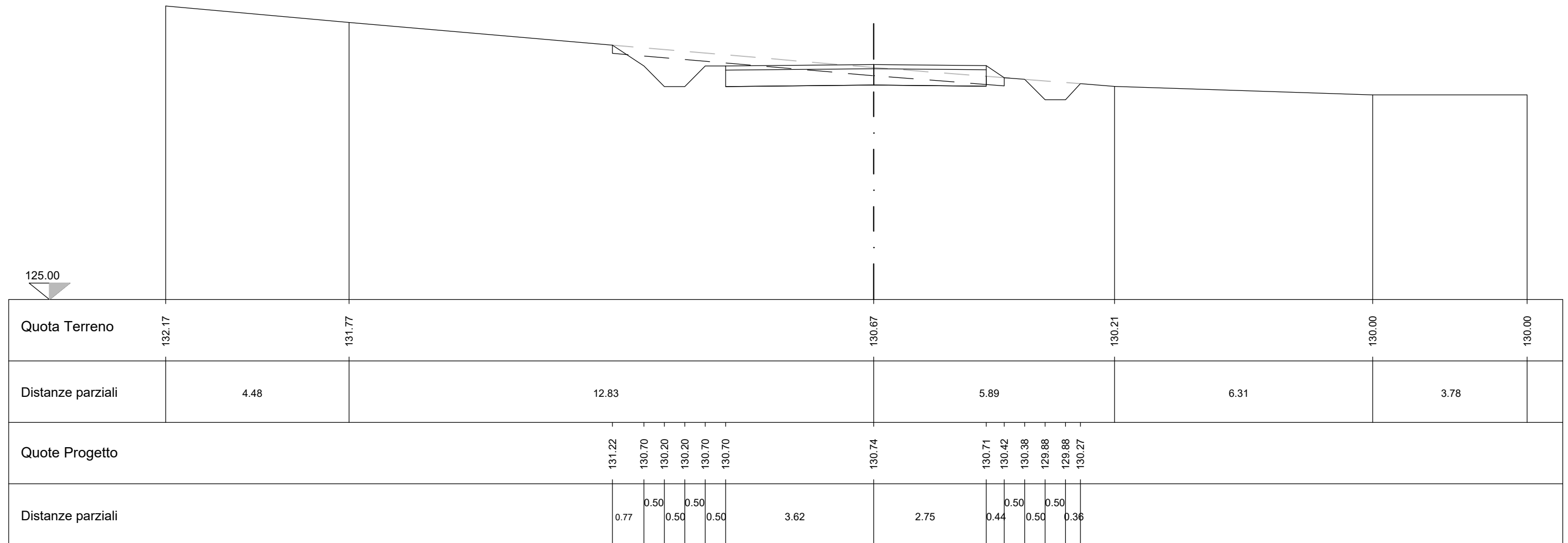
LEGENDA		
4	Scotico (mq)	2,82
	Scavo (mq)	6,85
	Rilevato (mq)	0,09
	Terreno vegetale (m)	2,44
	Strato superficiale (mq)	0,89
	Strato di fondazione (mq)	3,56

Sezione n° 4
 Distanza progressiva 113.08
 Distanza precedente 80.08
 Distanza successiva 24.42



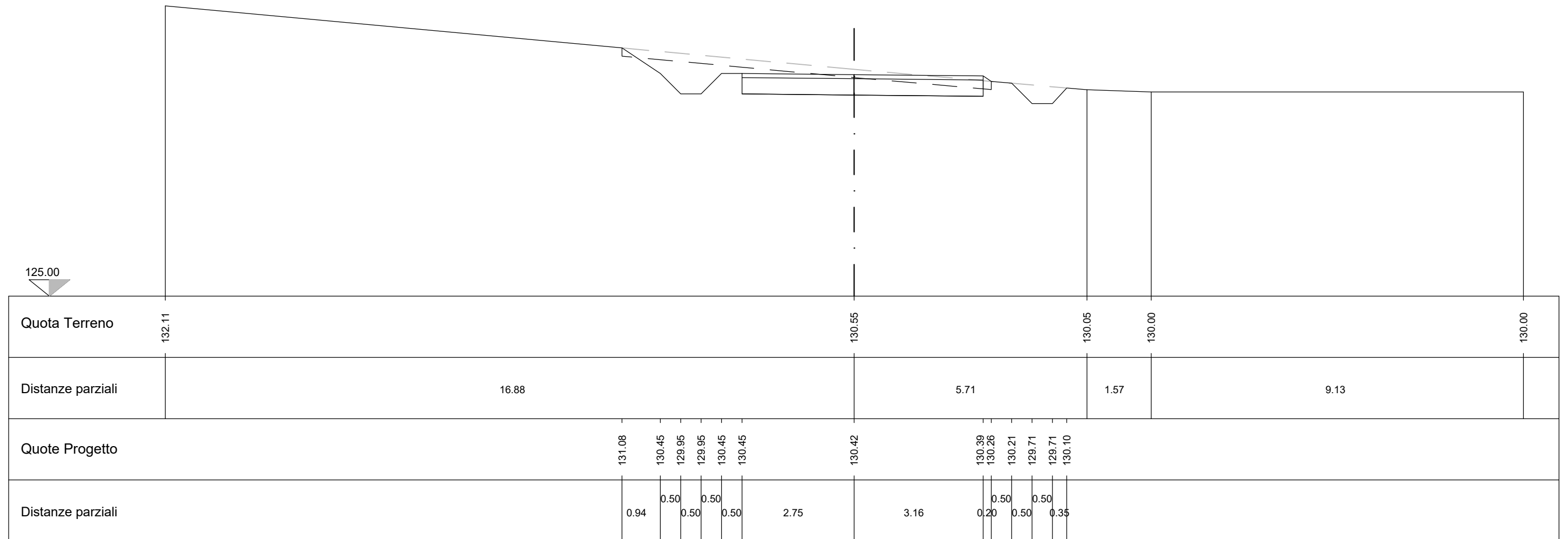
5		LEGENDA	
	Scotico (mq)		1,92
	Scavo (mq)		2,25
	Rilevato (mq)		0,17
	Terreno vegetale (m)		2,45
	Strato superficiale (mq)		0,64
	Strato di fondazione (mq)		2,55

Sezione n° 5
 Distanza progressiva 137.50
 Distanza precedente 24.42
 Distanza successiva 6.39



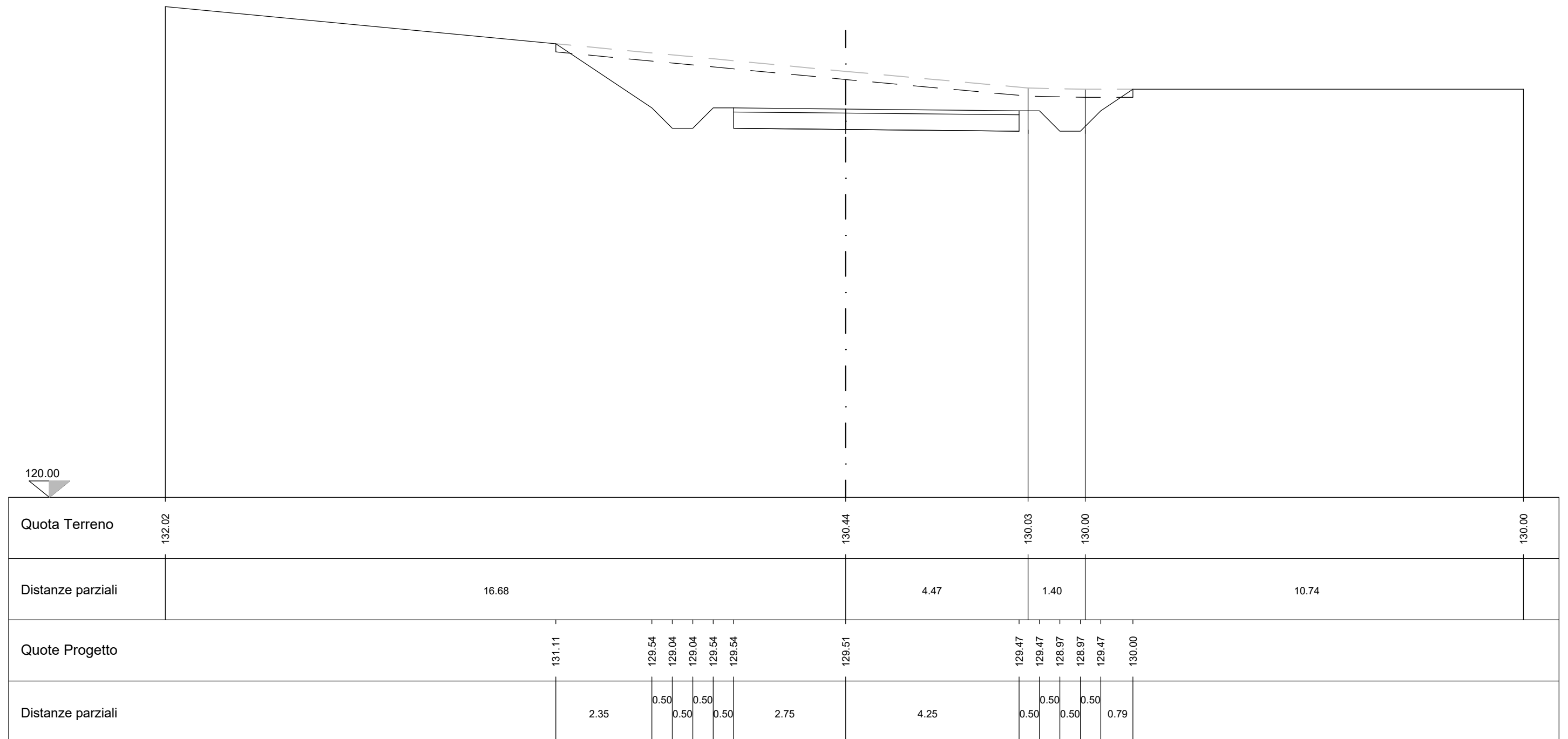
LEGENDA		
6	Scotico (mq)	1,81
	Scavo (mq)	3,05
	Rilevato (mq)	0,08
	Terreno vegetale (m)	2,37
	Strato superficiale (mq)	0,59
	Strato di fondazione (mq)	2,36

Sezione n° 6
 Distanza progressiva 143.89
 Distanza precedente 6.39
 Distanza successiva 18.34



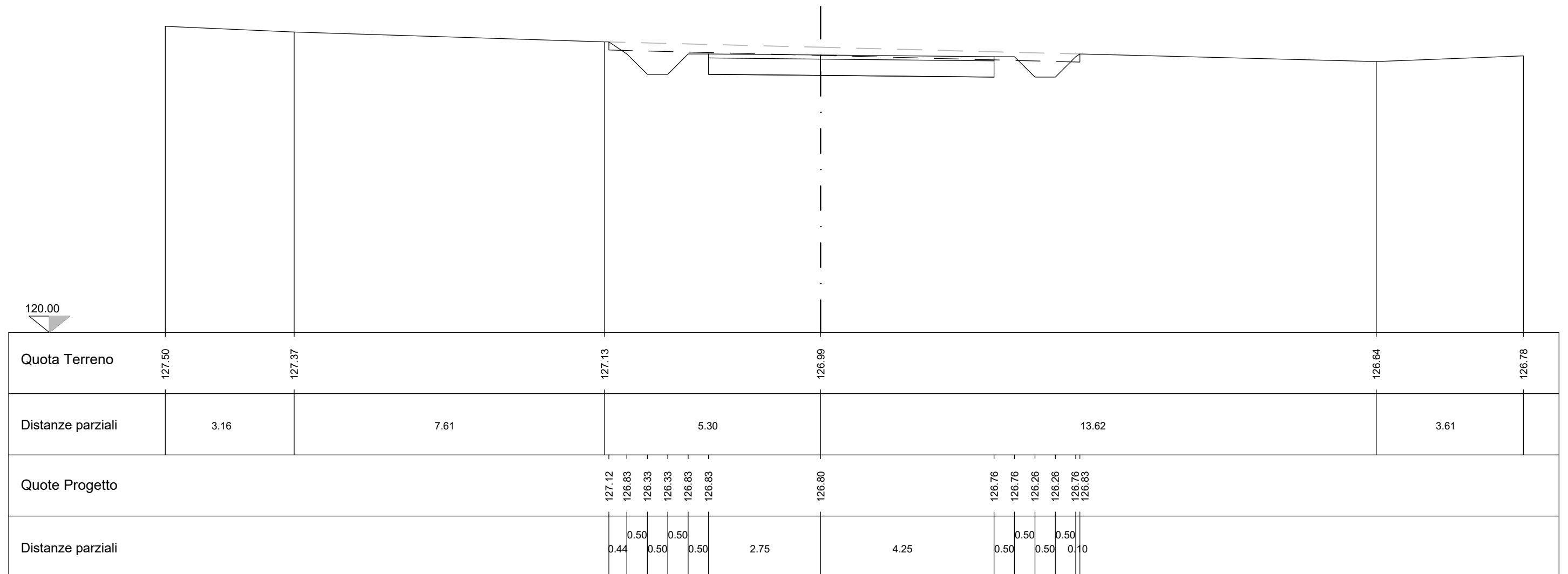
7		LEGENDA	
		Scotico (mq)	2,83
		Scavo (mq)	12,15
		Rilevato (mq)	0,06
		Terreno vegetale (m)	4,78
		Strato superficiale (mq)	0,70
		Strato di fondazione (mq)	2,80

Sezione n° 7
 Distanza progressiva 162.23
 Distanza precedente 18.34
 Distanza successiva 54.69



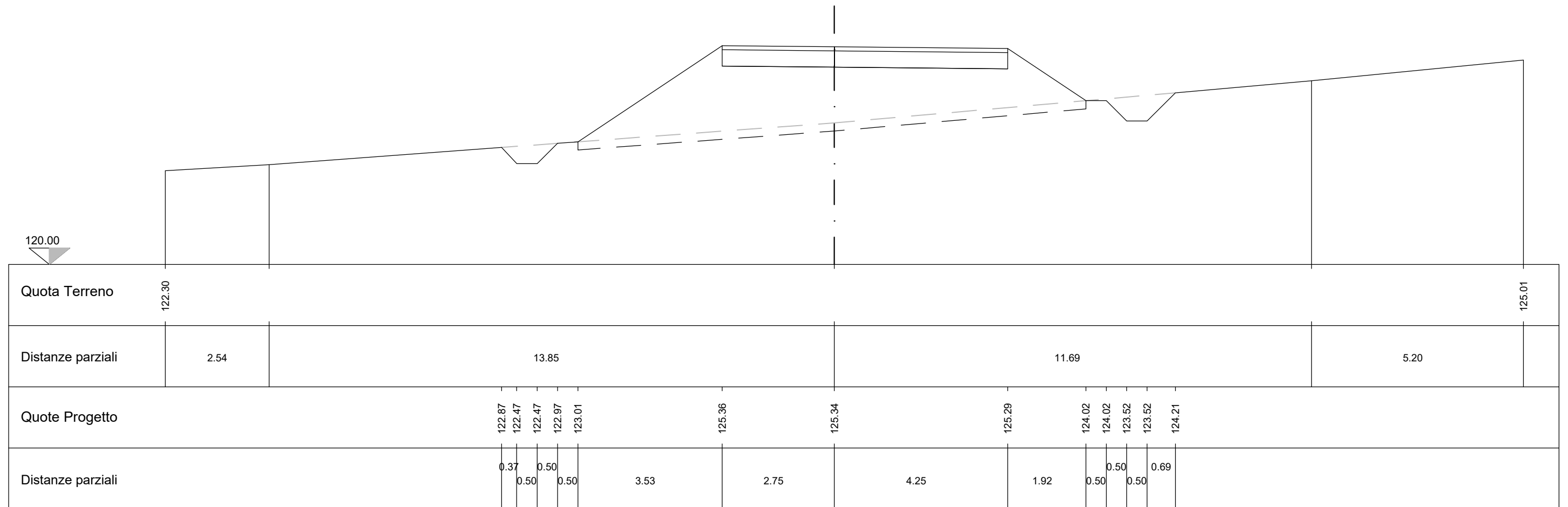
8		LEGENDA	
	Scotico (mq)		2,31
	Scavo (mq)		3,46
	Rilevato (mq)		0,09
	Terreno vegetale (m)		3,83
	Strato superficiale (mq)		0,70
	Strato di fondazione (mq)		2,80

Sezione n° 8
 Distanza progressiva 216.92
 Distanza precedente 56.69
 Distanza successiva 54.68



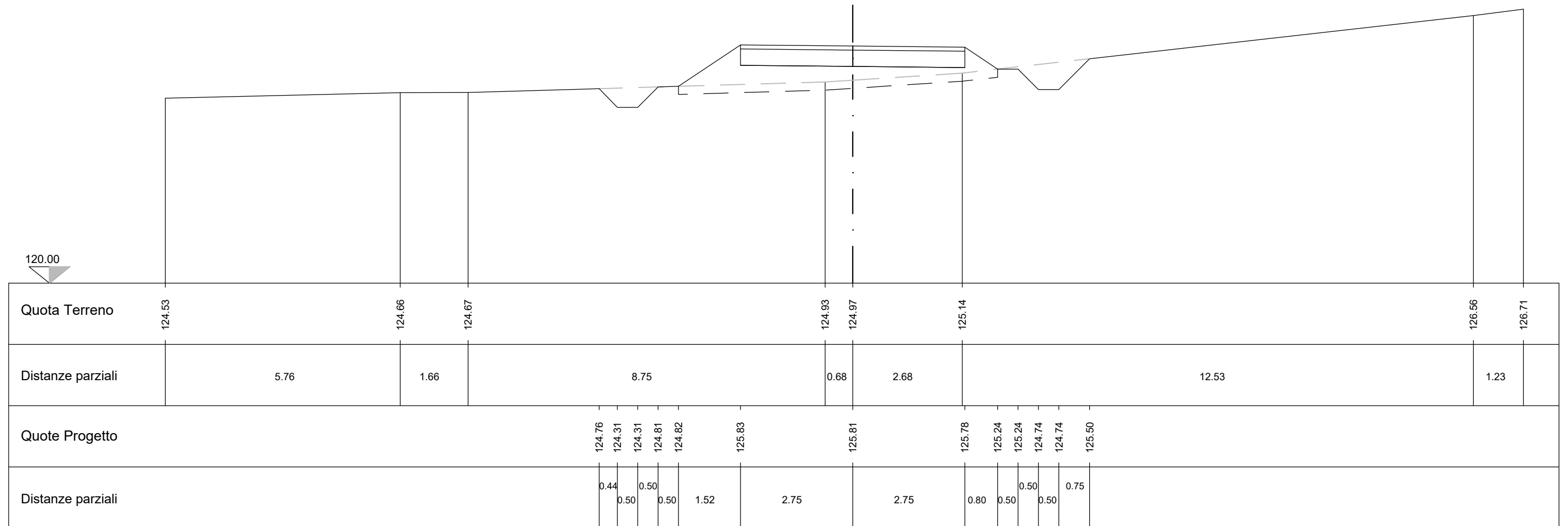
LEGENDA		
9	Scotico (mq)	2,49
	Scavo (mq)	0,00
	Rilevato (mq)	16,56
	Terreno vegetale (m)	6,22
	Strato superficiale (mq)	0,70
	Strato di fondazione (mq)	2,80

Sezione n° 9
 Distanza progressiva 271.60
 Distanza precedente 54.68
 Distanza successiva 26.49



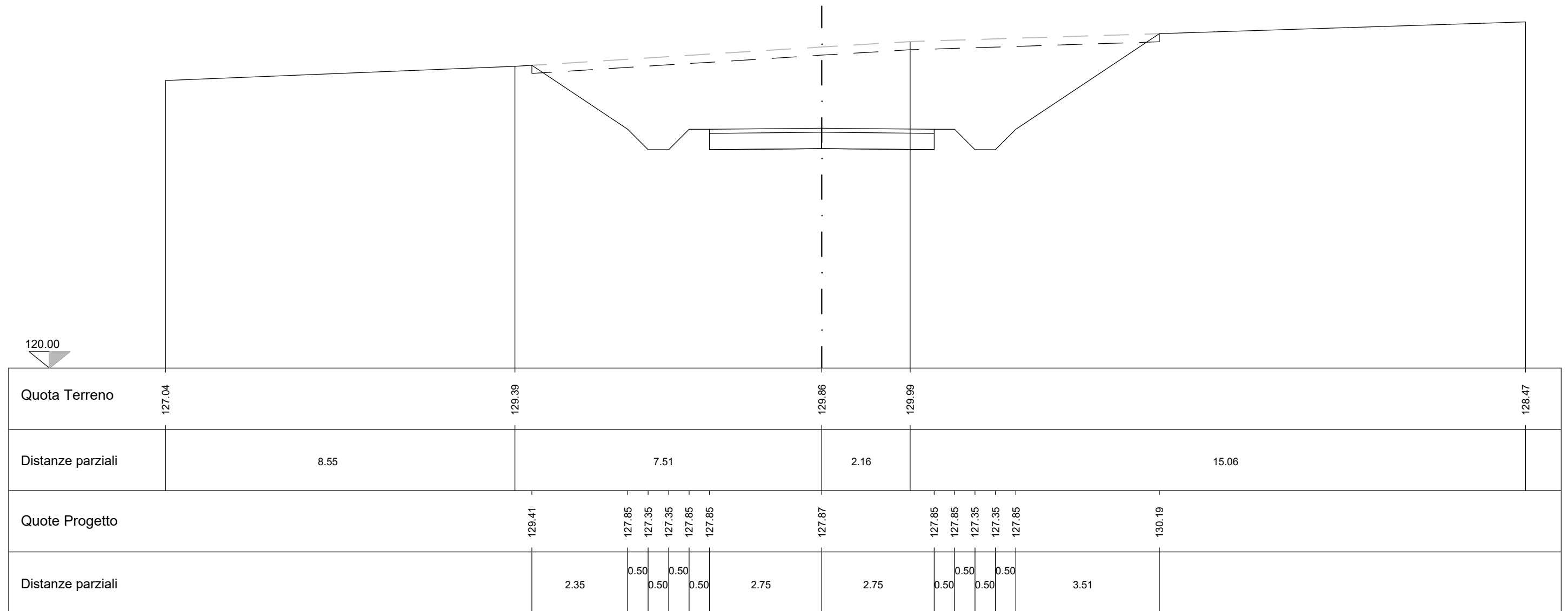
10		LEGENDA	
	Scotico (mq)		1,56
	Scavo (mq)		0,00
	Rilevato (mq)		4,32
	Terreno vegetale (m)		7,05
	Strato superficiale (mq)		0,55
	Strato di fondazione (mq)		2,20

Sezione n° 10
 Distanza progressiva 298.09
 Distanza precedente 26.49
 Distanza successiva 62.11



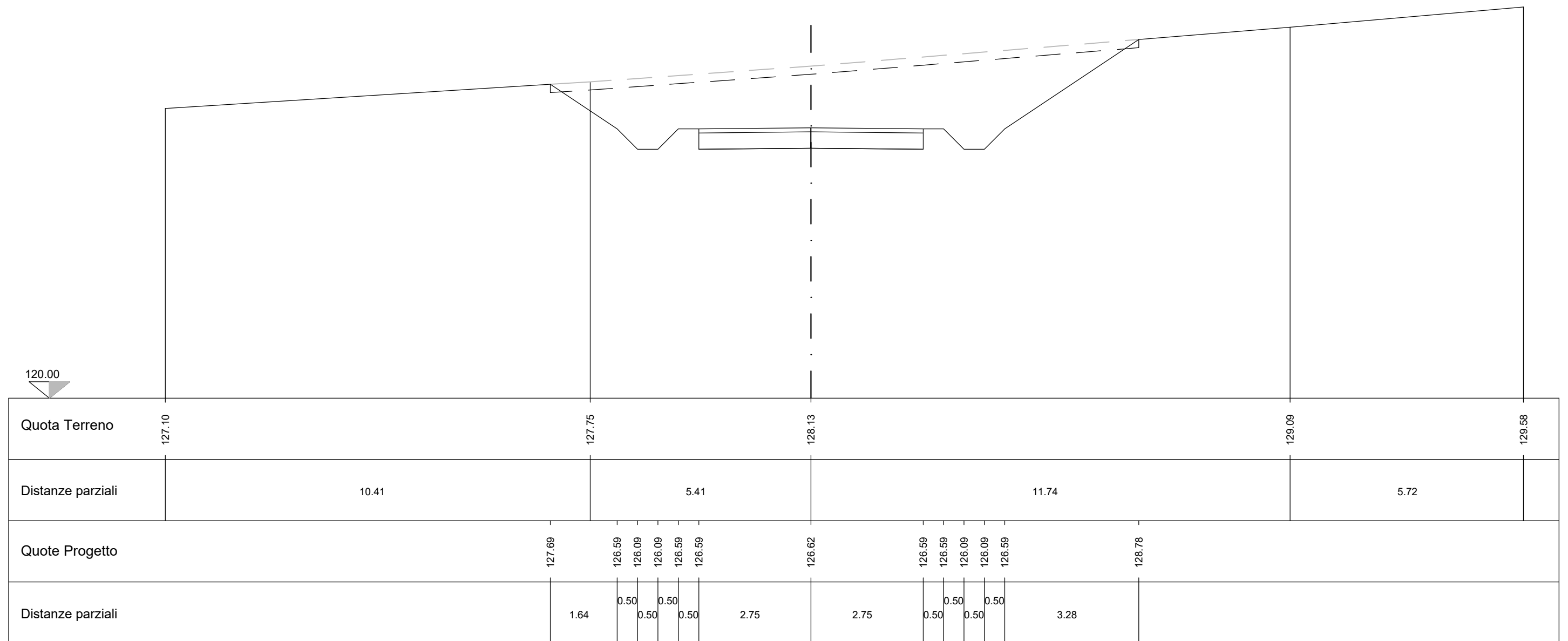
LEGENDA		
11	Scotico (mq)	3,07
	Scavo (mq)	24,94
	Rilevato (mq)	0,06
	Terreno vegetale (m)	7,77
	Strato superficiale (mq)	0,55
	Strato di fondazione (mq)	2,20

Sezione n° 11
 Distanza progressiva 360.20
 Distanza precedente 62.11
 Distanza successiva 62.11



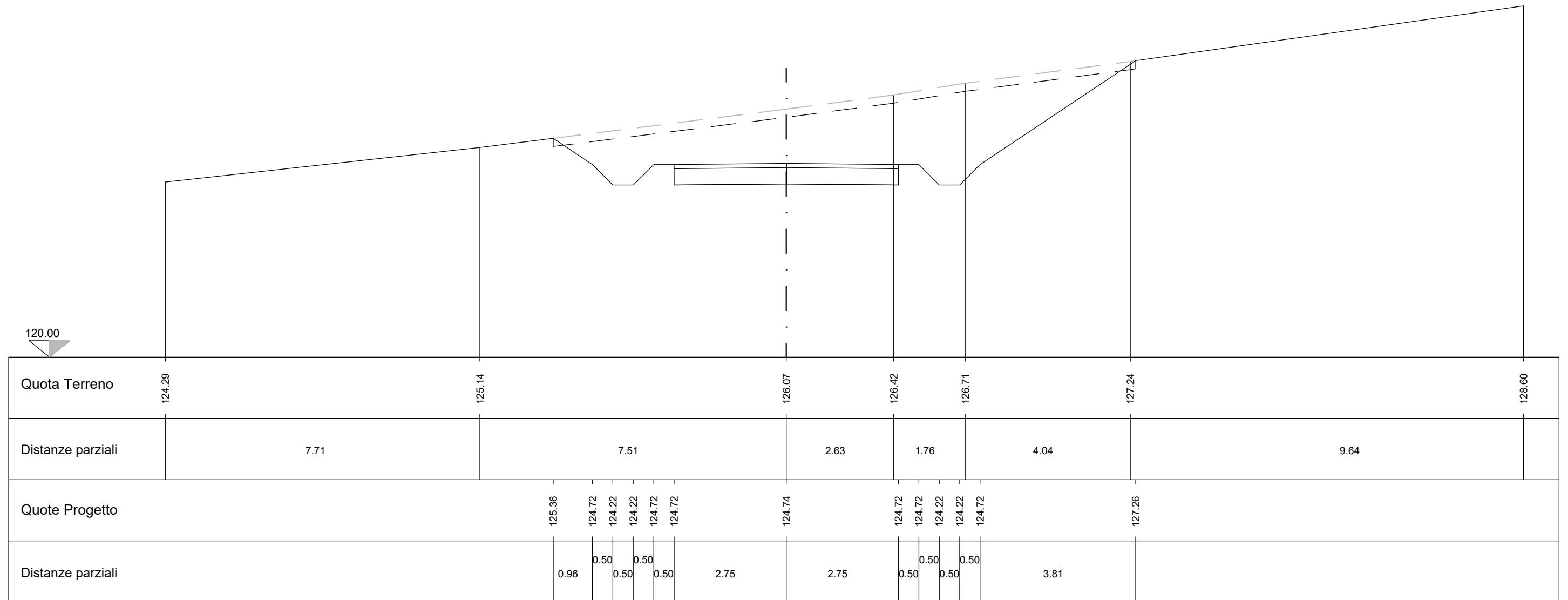
12		LEGENDA	
	Scotico (mq)		2,88
	Scavo (mq)		18,72
	Rilevato (mq)		0,06
	Terreno vegetale (m)		7,55
	Strato superficiale (mq)		0,55
	Strato di fondazione (mq)		2,20

Sezione n° 12
 Distanza progressiva 422.31
 Distanza precedente 62.11
 Distanza successiva 62.11



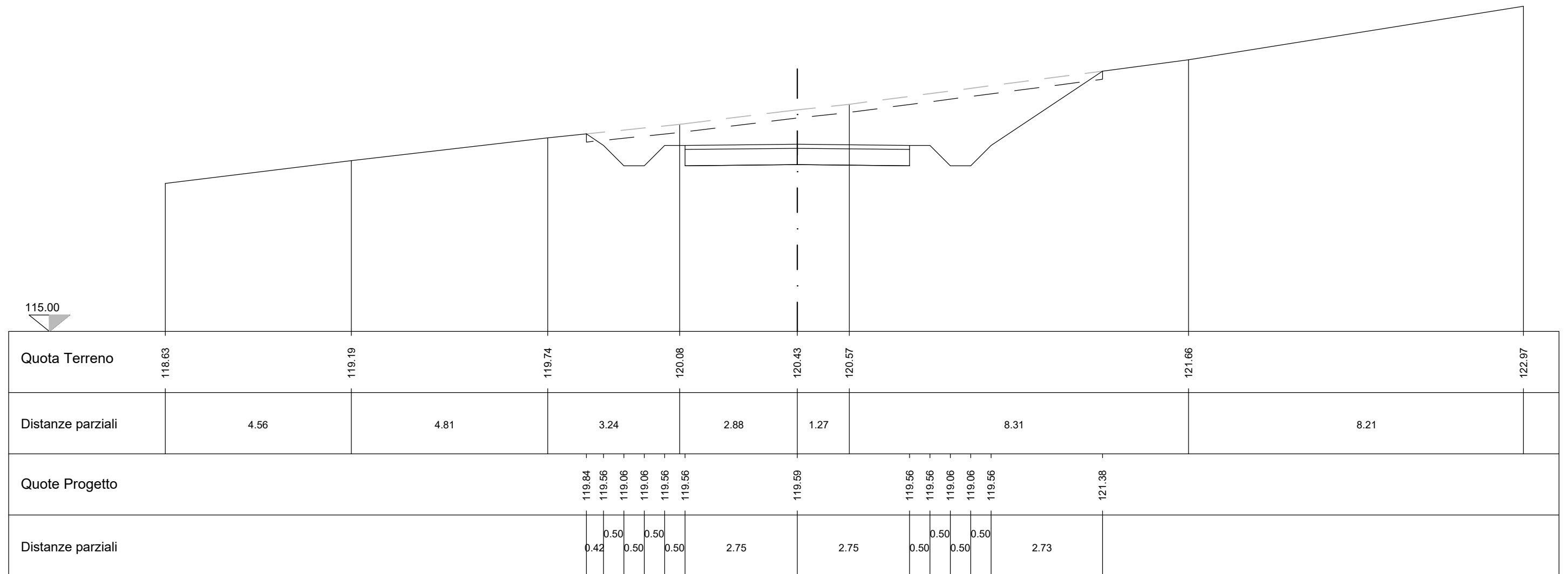
LEGENDA		
13	Scotico (mq)	2,85
	Scavo (mq)	17,18
	Rilevato (mq)	0,06
	Terreno vegetale (m)	6,74
	Strato superficiale (mq)	0,55
	Strato di fondazione (mq)	2,20

Sezione n° 13
 Distanza progressiva 484.42
 Distanza precedente 62.11
 Distanza successiva 62.11



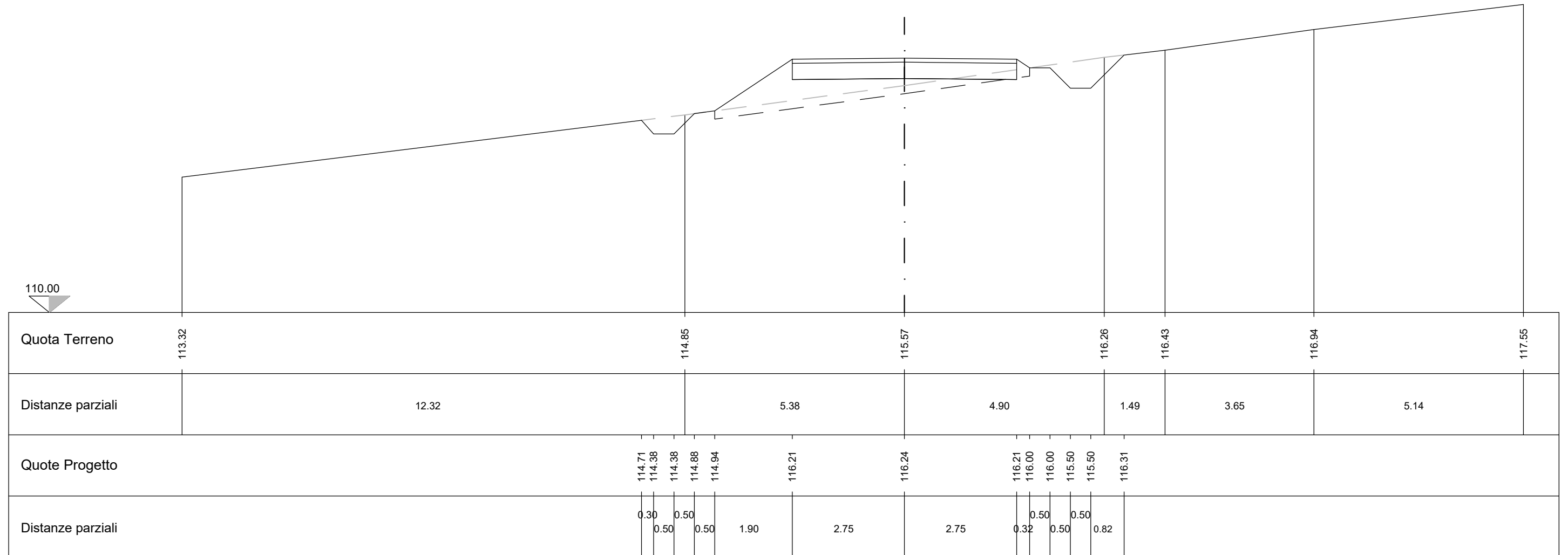
15		LEGENDA	
	Scotico (mq)		2,53
	Scavo (mq)		10,54
	Rilevato (mq)		0,06
	Terreno vegetale (m)		4,78
	Strato superficiale (mq)		0,55
	Strato di fondazione (mq)		2,20

Sezione n° 15
 Distanza progressiva 608.64
 Distanza precedente 62.11
 Distanza successiva 62.11



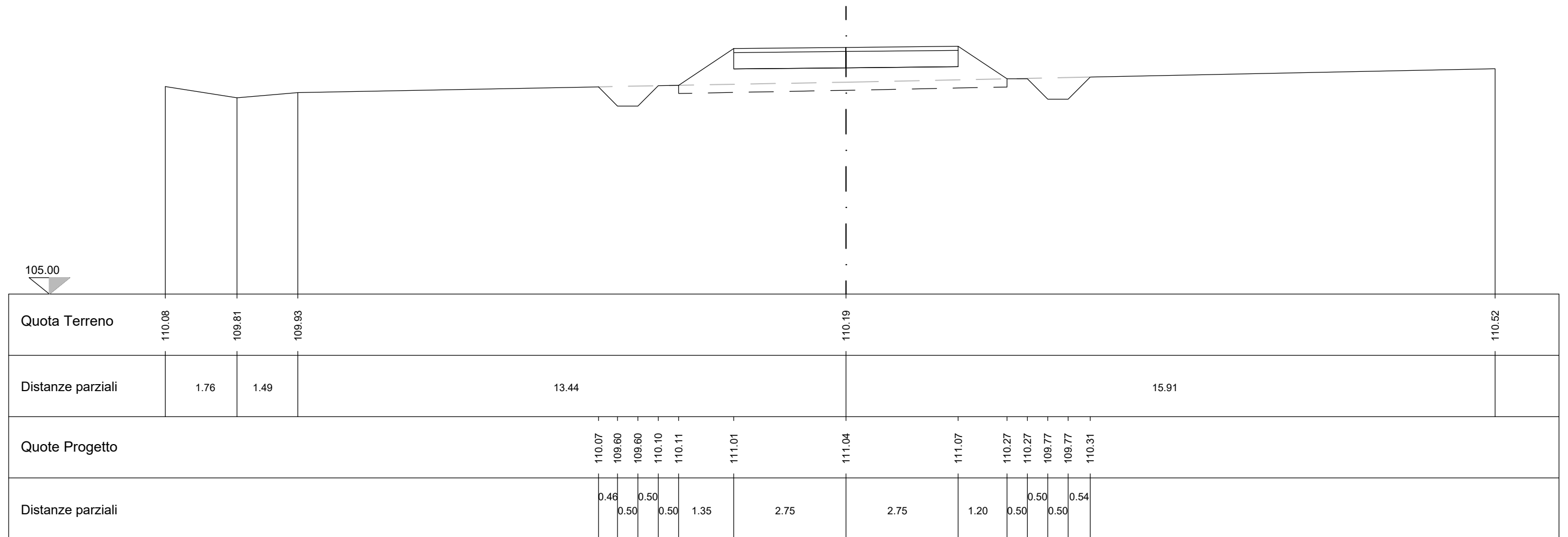
LEGENDA		
16	Scotico (mq)	1,54
	Scavo (mq)	0,01
	Rilevato (mq)	8,18
	Terreno vegetale (m)	4,26
	Strato superficiale (mq)	0,55
	Strato di fondazione (mq)	2,20

Sezione n° 16
 Distanza progressiva 670.75
 Distanza precedente 62.11
 Distanza successiva 62.12



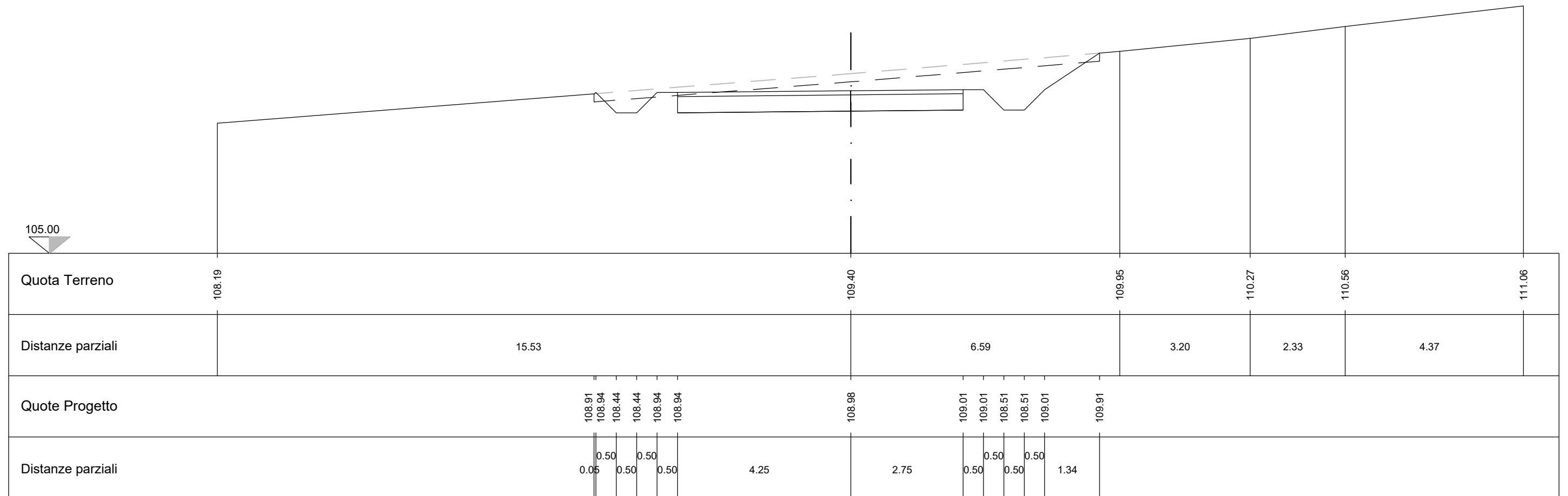
17		LEGENDA	
	Scotico (mq)		1,64
	Scavo (mq)		0,00
	Rilevato (mq)		4,62
	Terreno vegetale (m)		8,56
	Strato superficiale (mq)		0,55
	Strato di fondazione (mq)		2,20

Sezione n° 17
 Distanza progressiva 732.87
 Distanza precedente 62.12
 Distanza successiva 26.48



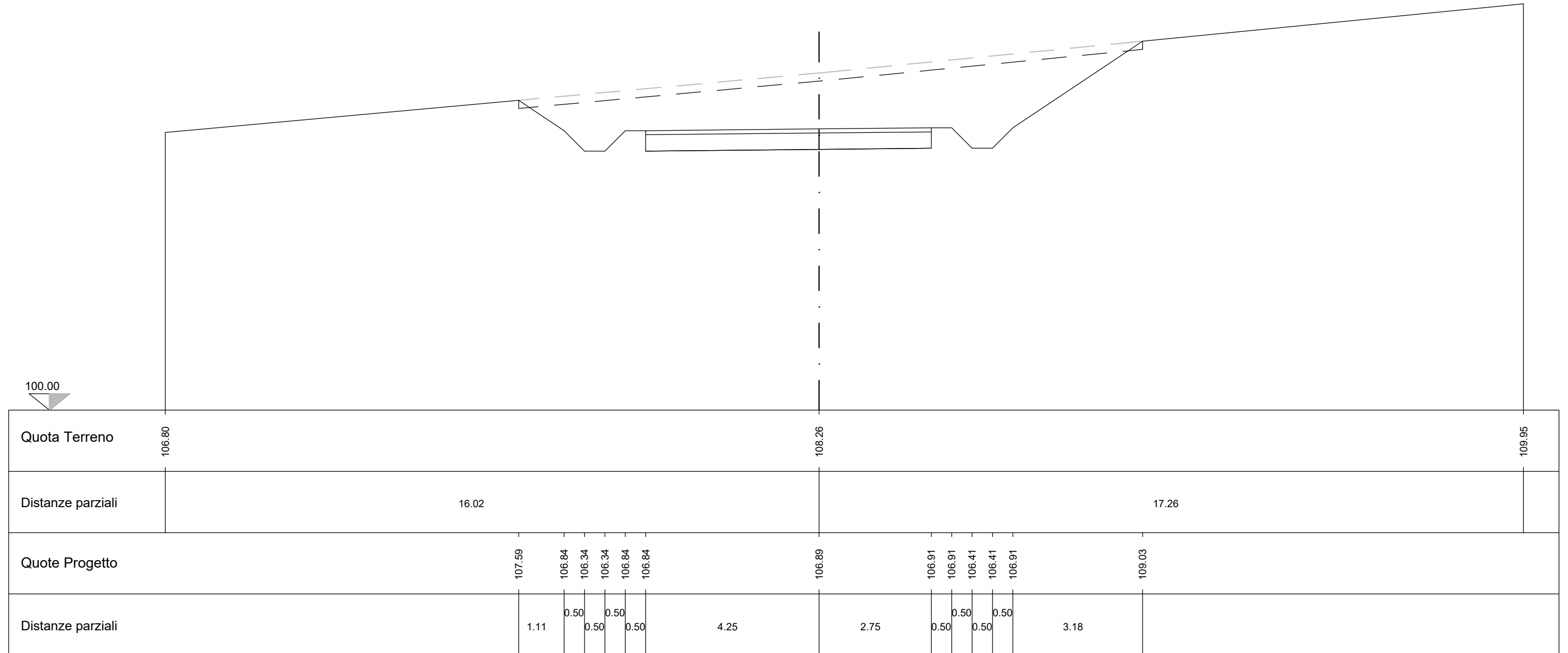
18		LEGENDA	
	Scotico (mq)		2,48
	Scavo (mq)		5,98
	Rilevato (mq)		0,09
	Terreno vegetale (m)		2,67
	Strato superficiale (mq)		0,70
	Strato di fondazione (mq)		2,80

Sezione n° 18
 Distanza progressiva 759.35
 Distanza precedente 26.48
 Distanza successiva 54.72



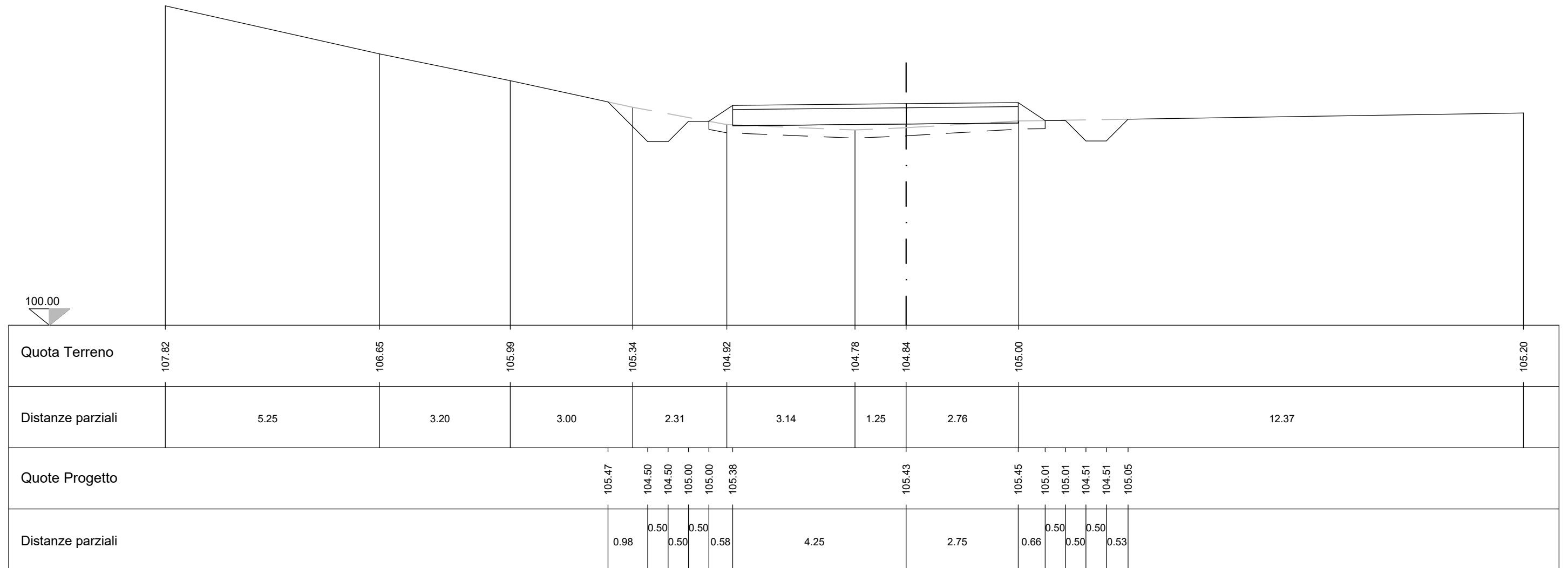
LEGENDA		
19	Scotico (mq)	3,06
	Scavo (mq)	18,34
	Rilevato (mq)	0,06
	Terreno vegetale (m)	6,16
	Strato superficiale (mq)	0,70
	Strato di fondazione (mq)	2,80

Sezione n° 19
 Distanza progressiva 814.08
 Distanza precedente 54.72
 Distanza successiva 54.72



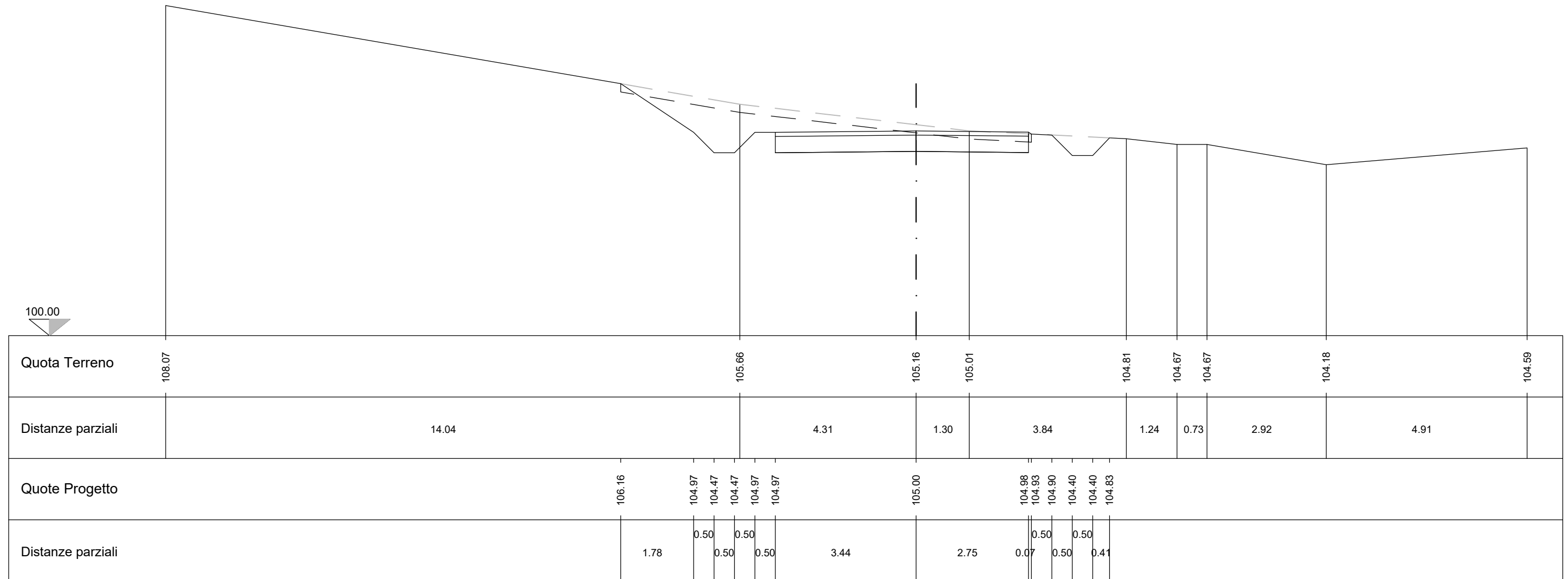
20		LEGENDA	
	Scotico (mq)		1,65
	Scavo (mq)		0,00
	Rilevato (mq)		2,28
	Terreno vegetale (m)		2,49
	Strato superficiale (mq)		0,70
	Strato di fondazione (mq)		2,80

Sezione n° 20
 Distanza progressiva 868.80
 Distanza precedente 54.72
 Distanza successiva 15.84



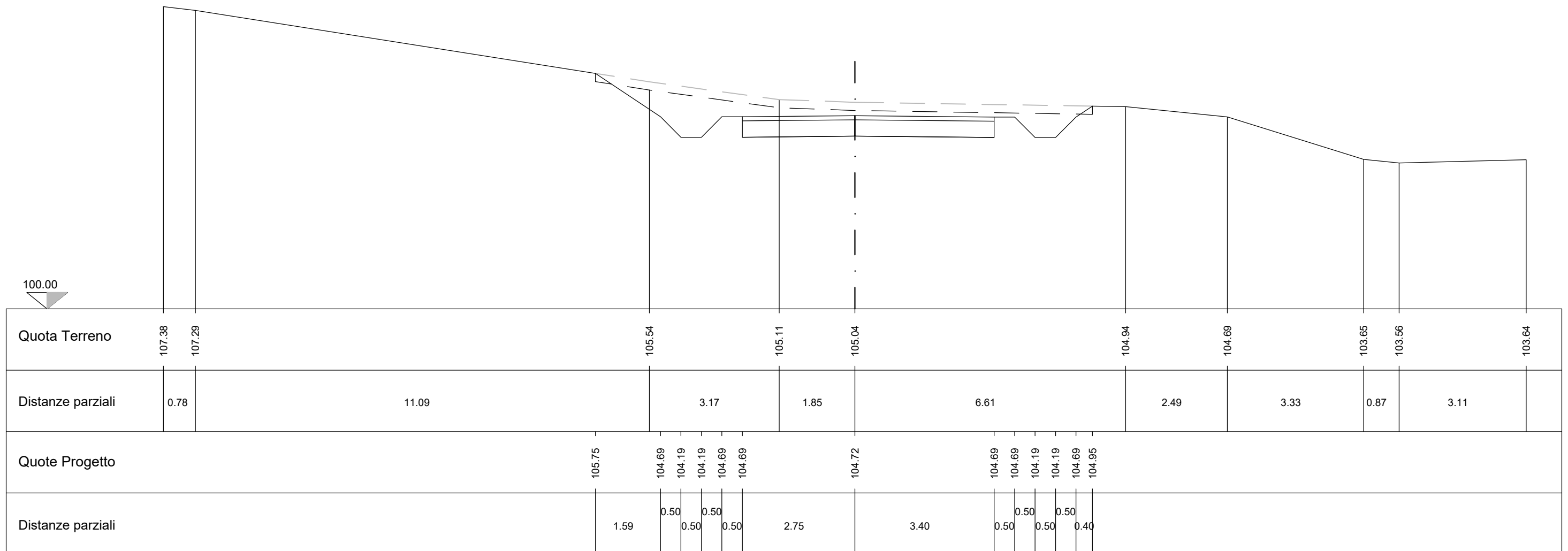
21	LEGENDA	
	Scotico (mq)	2,01
	Scavo (mq)	4,73
	Rilevato (mq)	0,06
	Terreno vegetale (m)	3,23
	Strato superficiale (mq)	0,62
	Strato di fondazione (mq)	2,48

Sezione n° 21
 Distanza progressiva 884.64
 Distanza precedente 15.84
 Distanza successiva 10.65



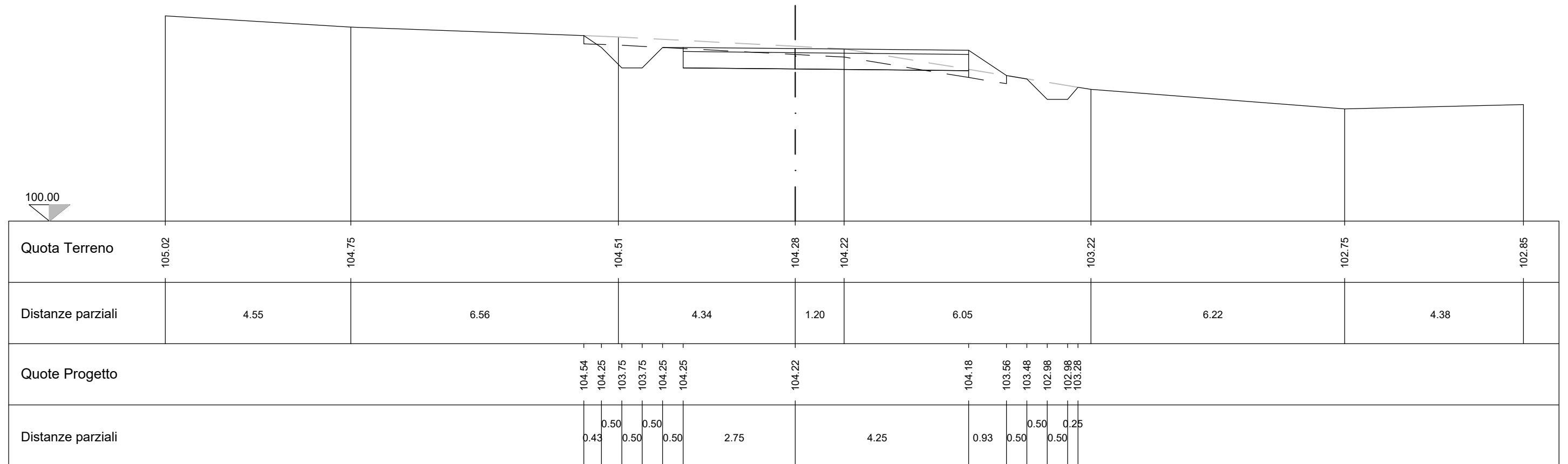
22	LEGENDA	
	Scotico (mq)	2,43
	Scavo (mq)	5,54
	Rilevato (mq)	0,06
	Terreno vegetale (m)	3,39
	Strato superficiale (mq)	0,62
	Strato di fondazione (mq)	2,46

Sezione n° 22
 Distanza progressiva 895.29
 Distanza precedente 10.65
 Distanza successiva 18.53



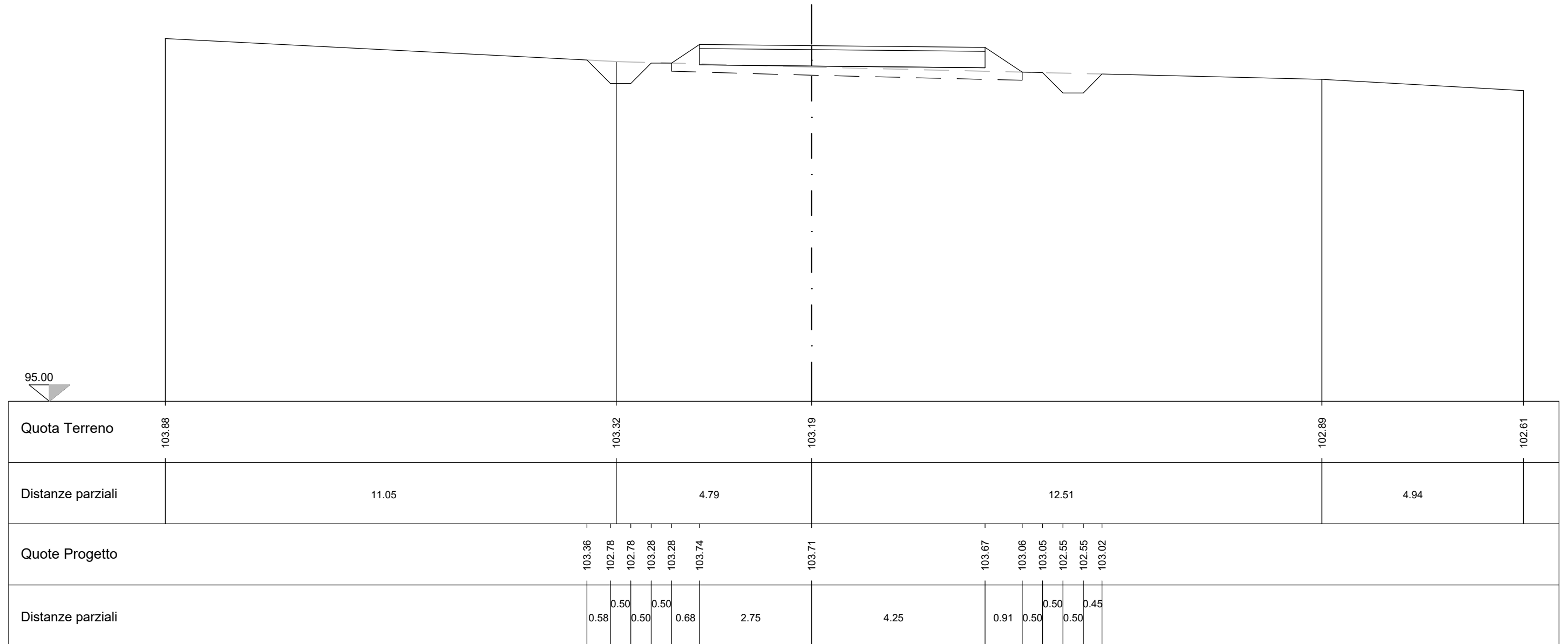
23		LEGENDA	
	Scotico (mq)		2,07
	Scavo (mq)		1,89
	Rilevato (mq)		0,52
	Terreno vegetale (m)		2,63
	Strato superficiale (mq)		1,55
	Strato di fondazione (mq)		2,80

Sezione n° 23
 Distanza progressiva 913.82
 Distanza precedente 18.53
 Distanza successiva 61.13



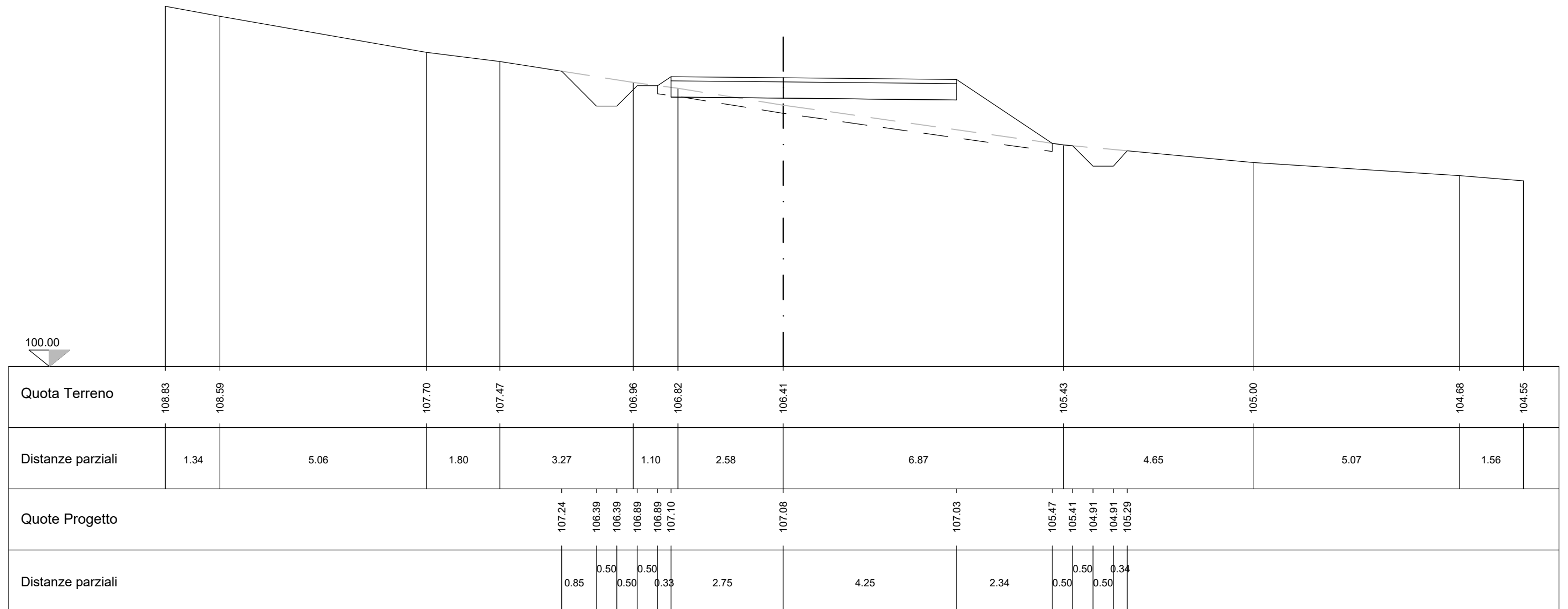
24		LEGENDA	
	Scotico (mq)		1,72
	Scavo (mq)		0,00
	Rilevato (mq)		2,38
	Terreno vegetale (m)		2,91
	Strato superficiale (mq)		0,70
	Strato di fondazione (mq)		2,80

Sezione n° 24
 Distanza progressiva 974.95
 Distanza precedente 61.13
 Distanza successiva 61.14



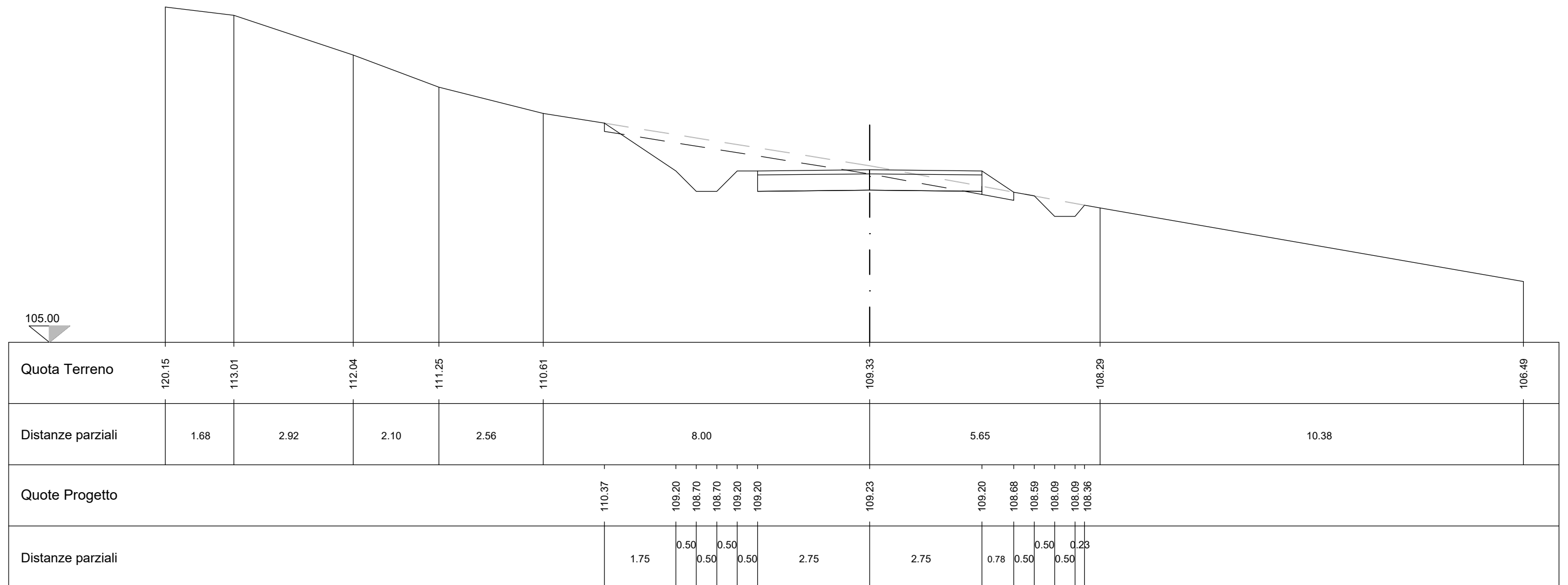
25	LEGENDA	
	Scotico (mq)	1,93
	Scavo (mq)	0,01
	Rilevato (mq)	5,24
	Terreno vegetale (m)	4,21
	Strato superficiale (mq)	0,70
	Strato di fondazione (mq)	2,80

Sezione n° 25
 Distanza progressiva 1036.09
 Distanza precedente 61.14
 Distanza successiva 29.18



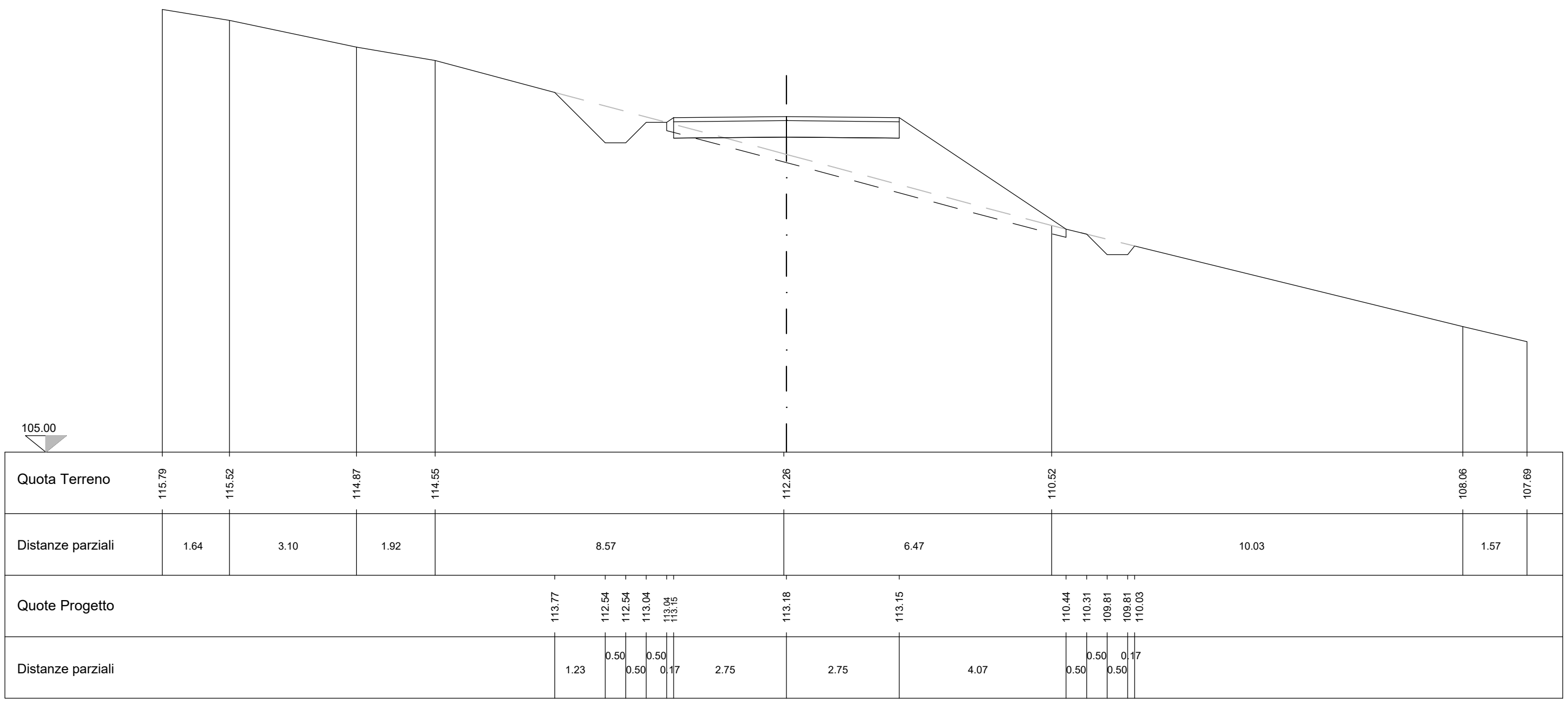
LEGENDA		
26	Scotico (mq)	1,95
	Scavo (mq)	0,03
	Rilevato (mq)	7,58
	Terreno vegetale (m)	4,05
	Strato superficiale (mq)	0,55
	Strato di fondazione (mq)	2,20

Sezione n° 26
 Distanza progressiva 1065.27
 Distanza precedente 29.18
 Distanza successiva 78.00



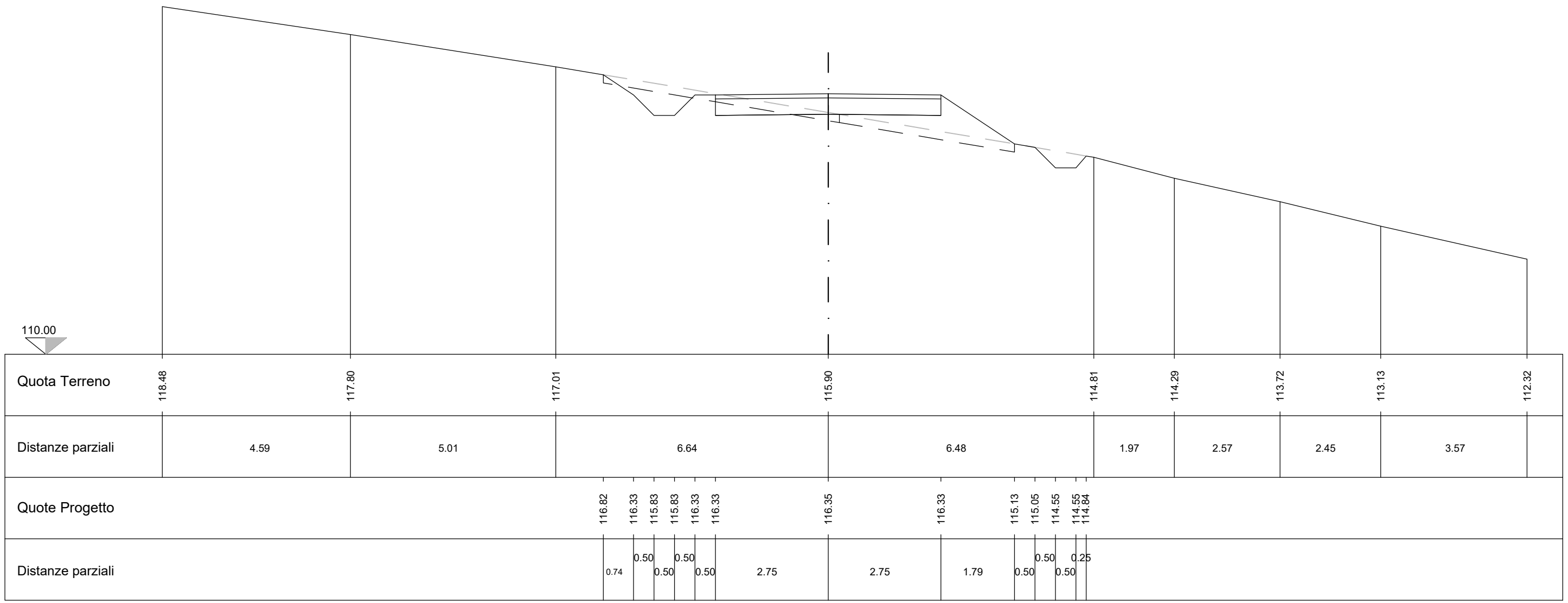
Sezione n° 27
 Distanza progressiva 1143.27
 Distanza precedente 78.00
 Distanza successiva 78.00

LEGENDA		
27	Scotico (mq)	2,01
	Scavo (mq)	0,42
	Rilevato (mq)	2,27
	Terreno vegetale (m)	6,10
	Strato superficiale (mq)	0,55
	Strato di fondazione (mq)	2,20



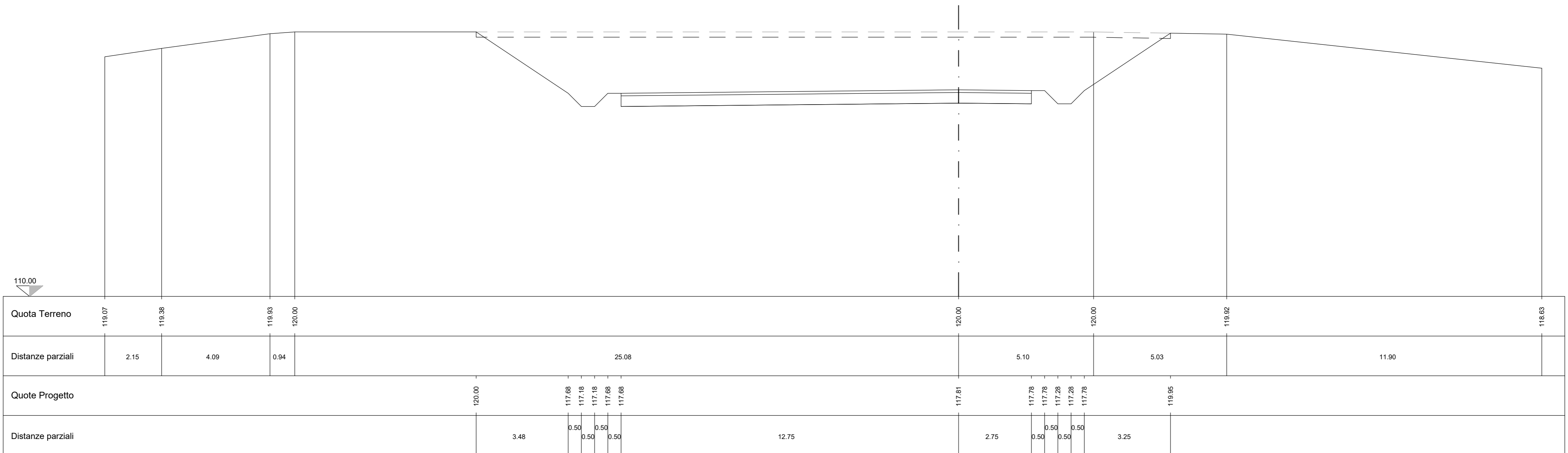
Sezione n° 28
 Distanza progressiva 1221.27
 Distanza precedente 78.00
 Distanza successiva 78.02

LEGENDA		
28	Scotico (mq)	3,22
	Scavo (mq)	27,90
	Rilevato (mq)	0,06
	Terreno vegetale (m)	4,04
	Strato superficiale (mq)	0,55
	Strato di fondazione (mq)	2,20



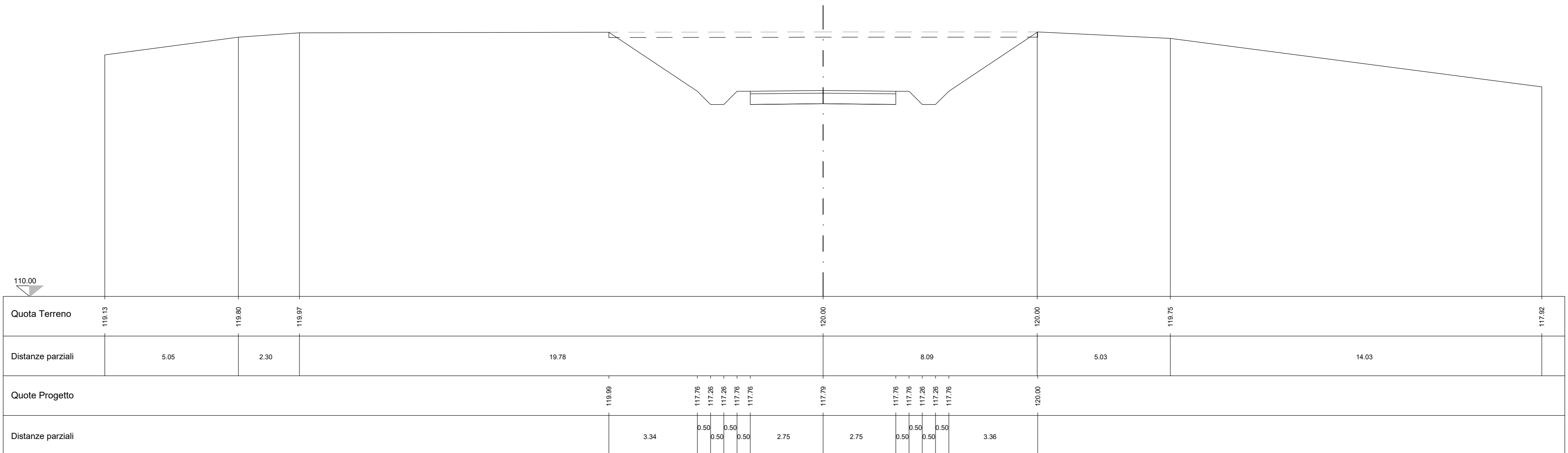
LEGENDA		
29	Scotico (mq)	5,27
	Scavo (mq)	54,49
	Rilevato (mq)	0,06
	Terreno vegetale (m)	9,09
	Strato superficiale (mq)	1,55
	Strato di fondazione (mq)	6,20

Sezione n° 29
 Distanza progressiva 1299.29
 Distanza precedente 78.02
 Distanza successiva 12.00



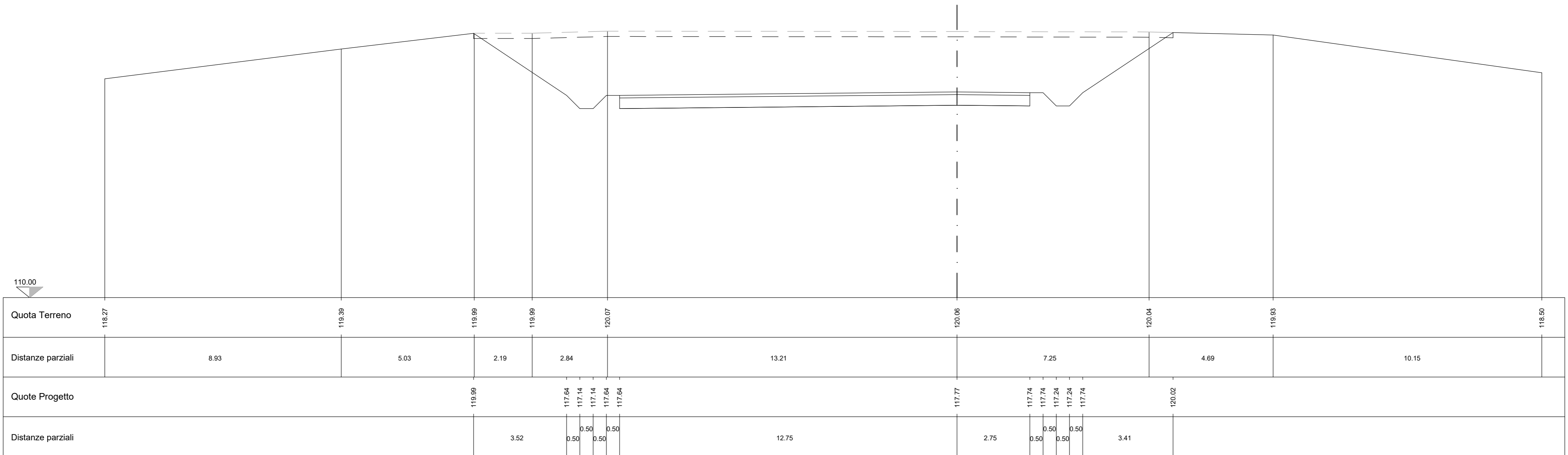
31	LEGENDA	
	Scotico (mq)	3,28
	Scavo (mq)	29,39
	Rilevato (mq)	0,06
	Terreno vegetale (m)	9,06
	Strato superficiale (mq)	0,55
	Strato di fondazione (mq)	2,20

Sezione n°31
 Distanza progressiva 1318.29
 Distanza precedente 7.00
 Distanza successiva 11.00



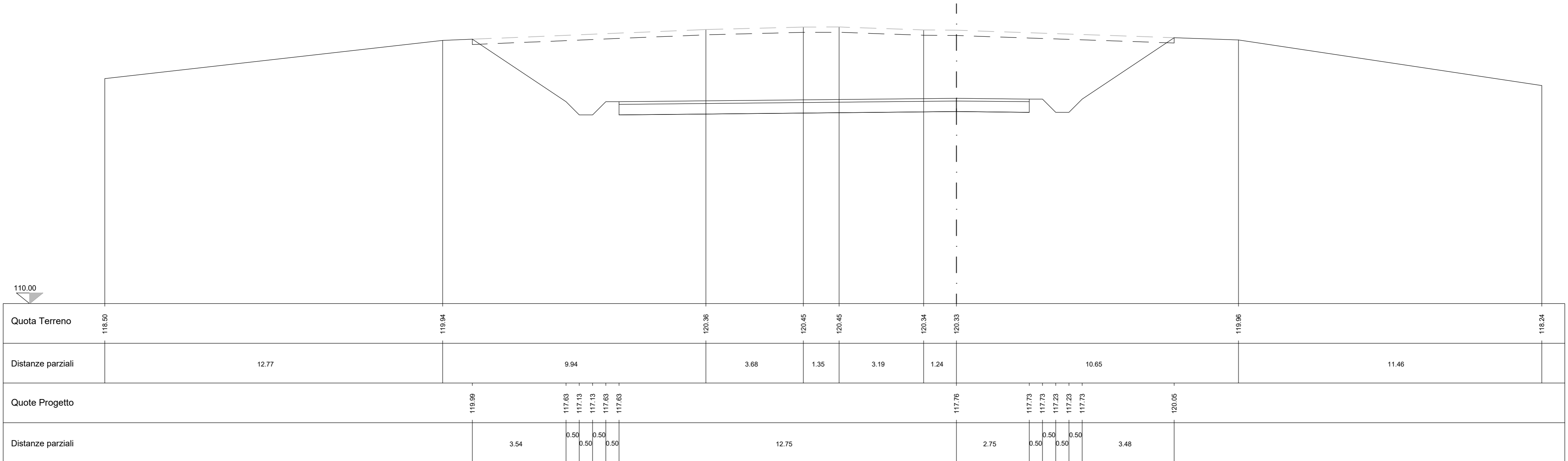
32		LEGENDA	
	Scotico (mq)		3,28
	Scavo (mq)		29,39
	Rilevato (mq)		0,06
	Terreno vegetale (m)		9,33
	Strato superficiale (mq)		0,55
	Strato di fondazione (mq)		2,20

Sezione n°32
 Distanza progressiva 1329.29
 Distanza precedente 11.00
 Distanza successiva 12.00



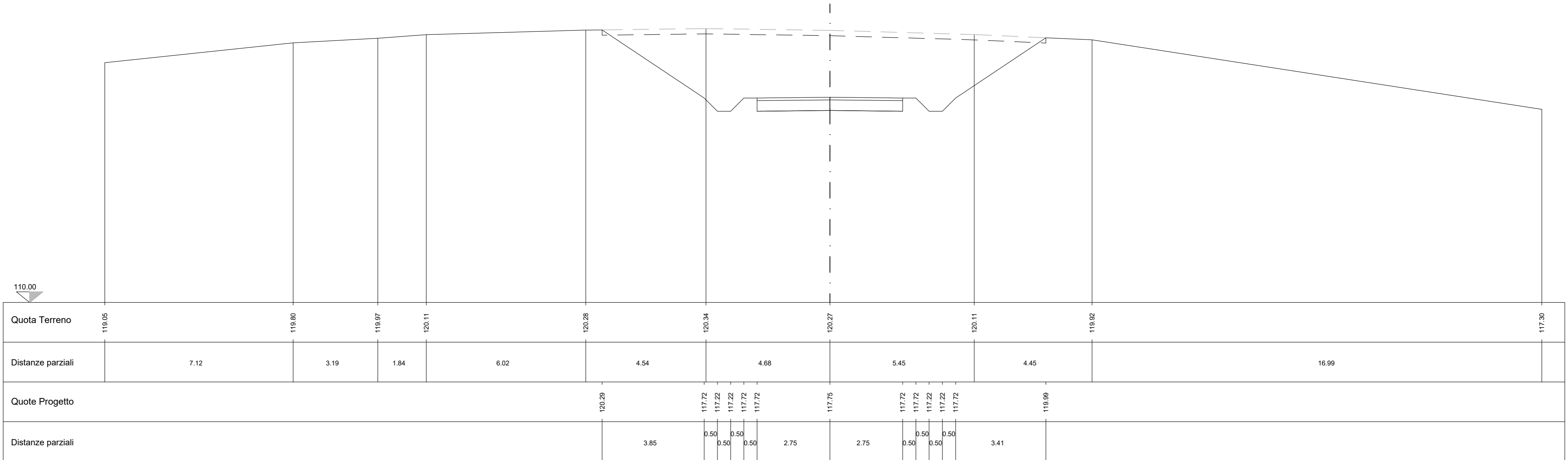
LEGENDA		
33	Scotico (mq)	5,30
	Scavo (mq)	62,35
	Rilevato (mq)	0,06
	Terreno vegetale (m)	9,44
	Strato superficiale (mq)	1,55
	Strato di fondazione (mq)	6,20

Sezione n°33
 Distanza progressiva 1341.29
 Distanza precedente 12.00
 Distanza successiva 7.00



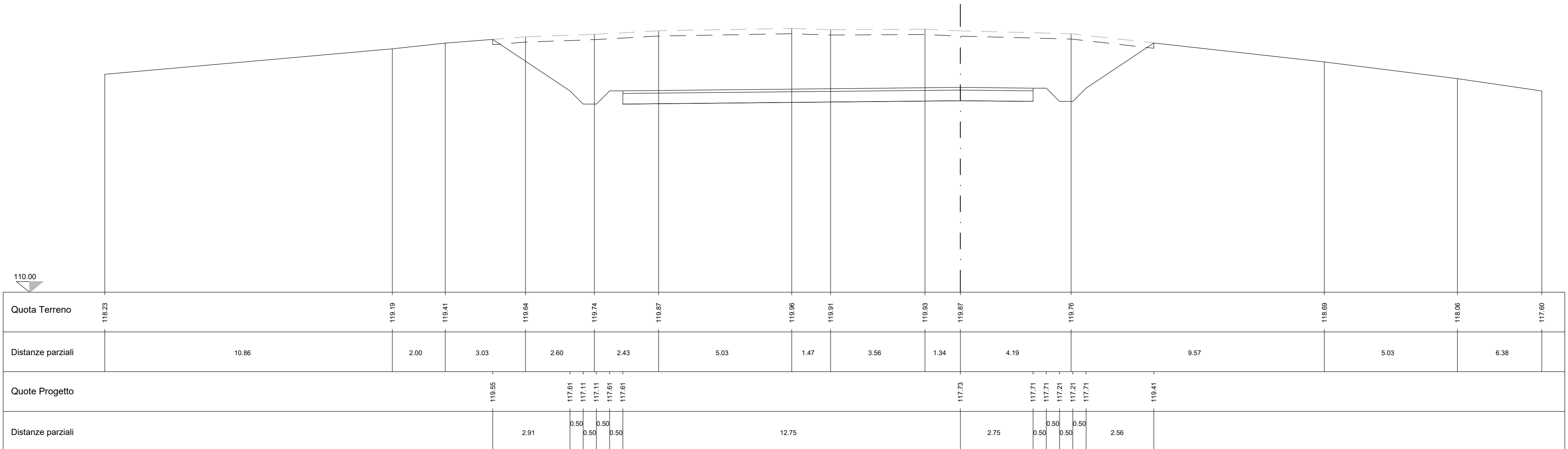
LEGENDA		
34	Scotico (mq)	3,35
	Scavo (mq)	32,64
	Rilevato (mq)	0,06
	Terreno vegetale (m)	9,73
	Strato superficiale (mq)	0,55
	Strato di fondazione (mq)	2,20

Sezione n°34
Distanza progressiva 1348.29
Distanza precedente 7.00
Distanza successiva 11.00



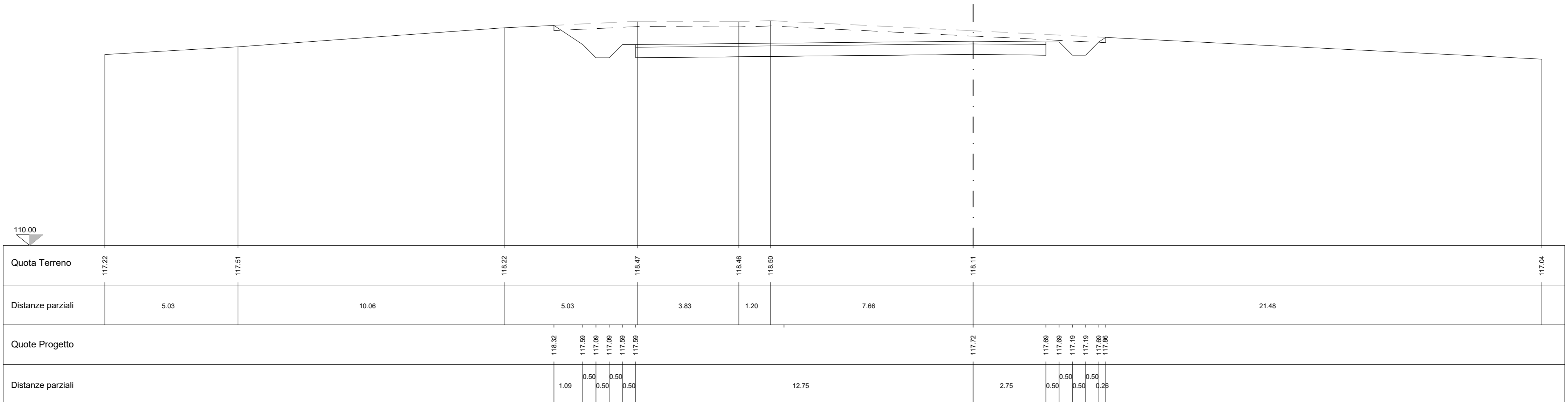
LEGENDA		
35	Scotico (mq)	3,08
	Scavo (mq)	26,42
	Rilevato (mq)	0,06
	Terreno vegetale (m)	7,58
	Strato superficiale (mq)	0,55
	Strato di fondazione (mq)	2,20

Sezione n°35
 Distanza progressiva 1359.29
 Distanza precedente 11.00
 Distanza successiva 12.00



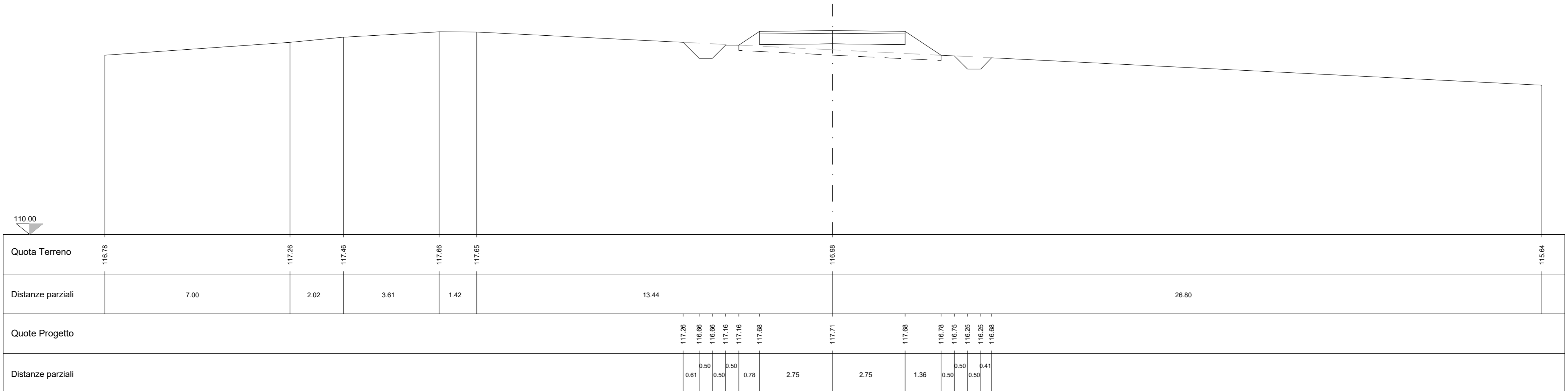
LEGENDA		
36	Scotico (mq)	4,17
	Scavo (mq)	16,30
	Rilevato (mq)	0,06
	Terreno vegetale (m)	2,62
	Strato superficiale (mq)	1,55
	Strato di fondazione (mq)	6,20

Sezione n°36
 Distanza progressiva 1371.29
 Distanza precedente 12.00
 Distanza successiva 7.00



37		LEGENDA	
	Scotico (mq)		1,53
	Scavo (mq)		0,00
	Rilevato (mq)		3,48
	Terreno vegetale (m)		3,57
	Strato superficiale (mq)		0,55
	Strato di fondazione (mq)		2,20

Sezione n°37
 Distanza progressiva 1378.29
 Distanza precedente 7.00
 Distanza successiva 11.00



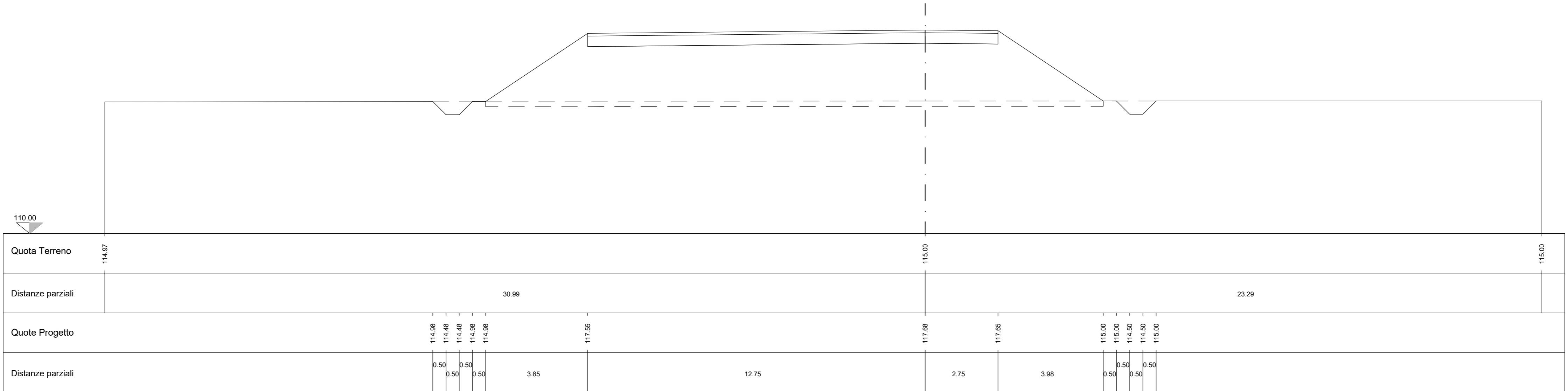
LEGENDA		
38	Scotico (mq)	2,53
	Scavo (mq)	0,00
	Rilevato (mq)	21,53
	Terreno vegetale (m)	8,68
	Strato superficiale (mq)	0,55
	Strato di fondazione (mq)	2,20

Sezione n°38
 Distanza progressiva 1389.29
 Distanza precedente 11.00
 Distanza successiva 12.00



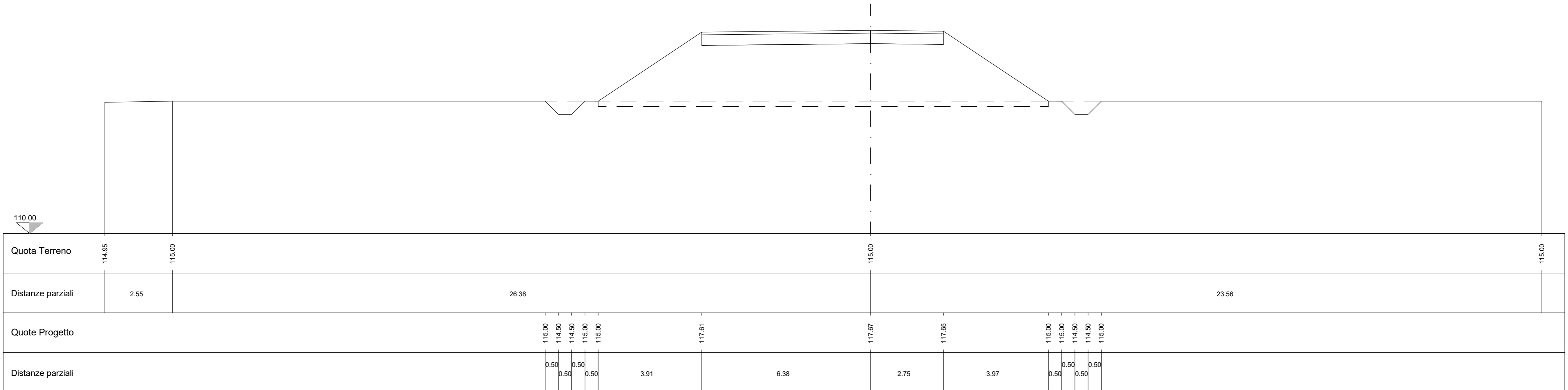
LEGENDA		
39	Scotico (mq)	4,67
	Scavo (mq)	0,00
	Rilevato (mq)	47,93
	Terreno vegetale (m)	10,41
	Strato superficiale (mq)	1,55
	Strato di fondazione (mq)	6,20

Sezione n°39
 Distanza progressiva 1401.29
 Distanza precedente 12.00
 Distanza successiva 4.46



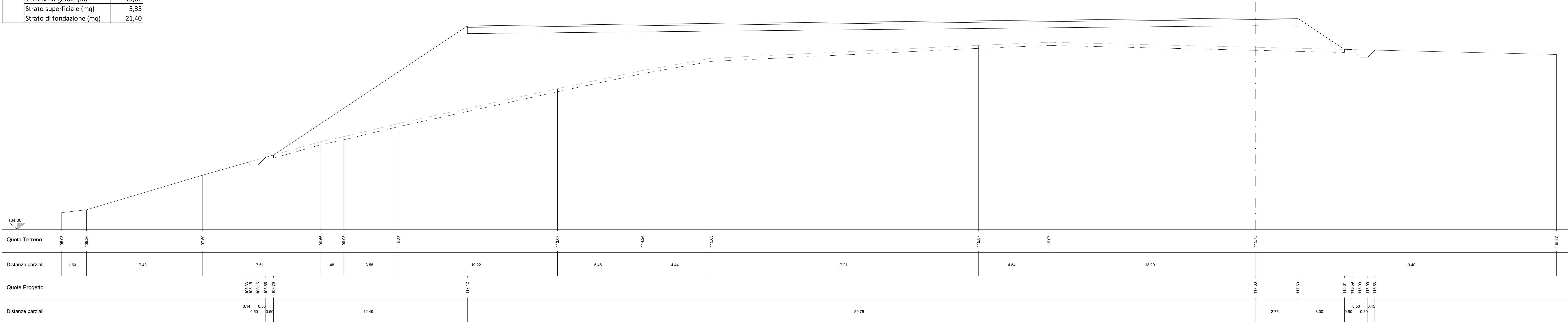
Sezione n°40
 Distanza progressiva 1405.75
 Distanza precedente 4.46
 Distanza successiva 33.28

LEGENDA		
40	Scotico (mq)	3,40
	Scavo (mq)	0,00
	Rilevato (mq)	33,37
	Terreno vegetale (m)	10,47
	Strato superficiale (mq)	0,91
	Strato di fondazione (mq)	3,65



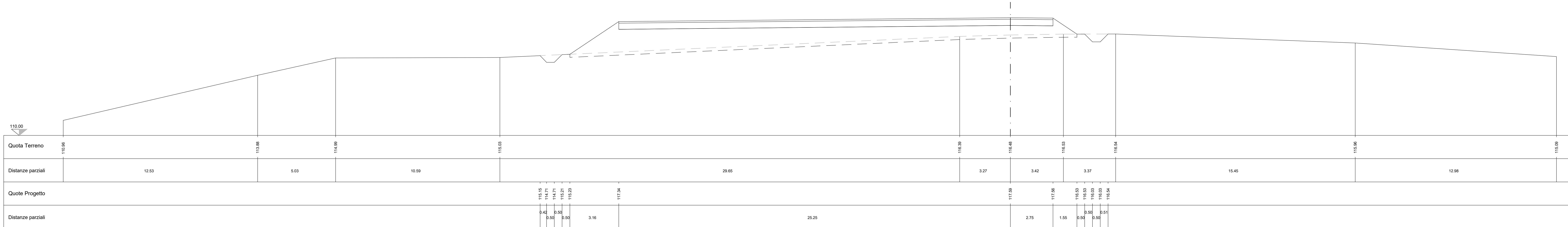
LEGENDA		
41	Scotico (mq)	13,80
	Scavo (mq)	0,00
	Rilevato (mq)	147,81
	Terreno vegetale (m)	19,62
	Strato superficiale (mq)	5,35
	Strato di fondazione (mq)	21,40

Sezione n°41
 Distanza progressiva 1439.03
 Distanza precedente 33.28
 Distanza successiva 32.00



LEGENDA		
42	Scotico (mq)	6,54
	Scavo (mq)	0,00
	Rilevato (mq)	37,61
	Terreno vegetale (m)	6,66
	Strato superficiale (mq)	2,80
	Strato di fondazione (mq)	11,20

Sezione n°42
 Distanza progressiva 1471.03
 Distanza precedente 32.00
 Distanza successiva 16.50



LEGENDA		
43	Scotico (mq)	6,88
	Scavo (mq)	0,00
	Rilevato (mq)	60,41
	Terreno vegetale (m)	8,69
	Strato superficiale (mq)	2,80
	Strato di fondazione (mq)	11,20

Sezione n°43
 Distanza progressiva 1487.53
 Distanza precedente 16.50
 Distanza successiva

