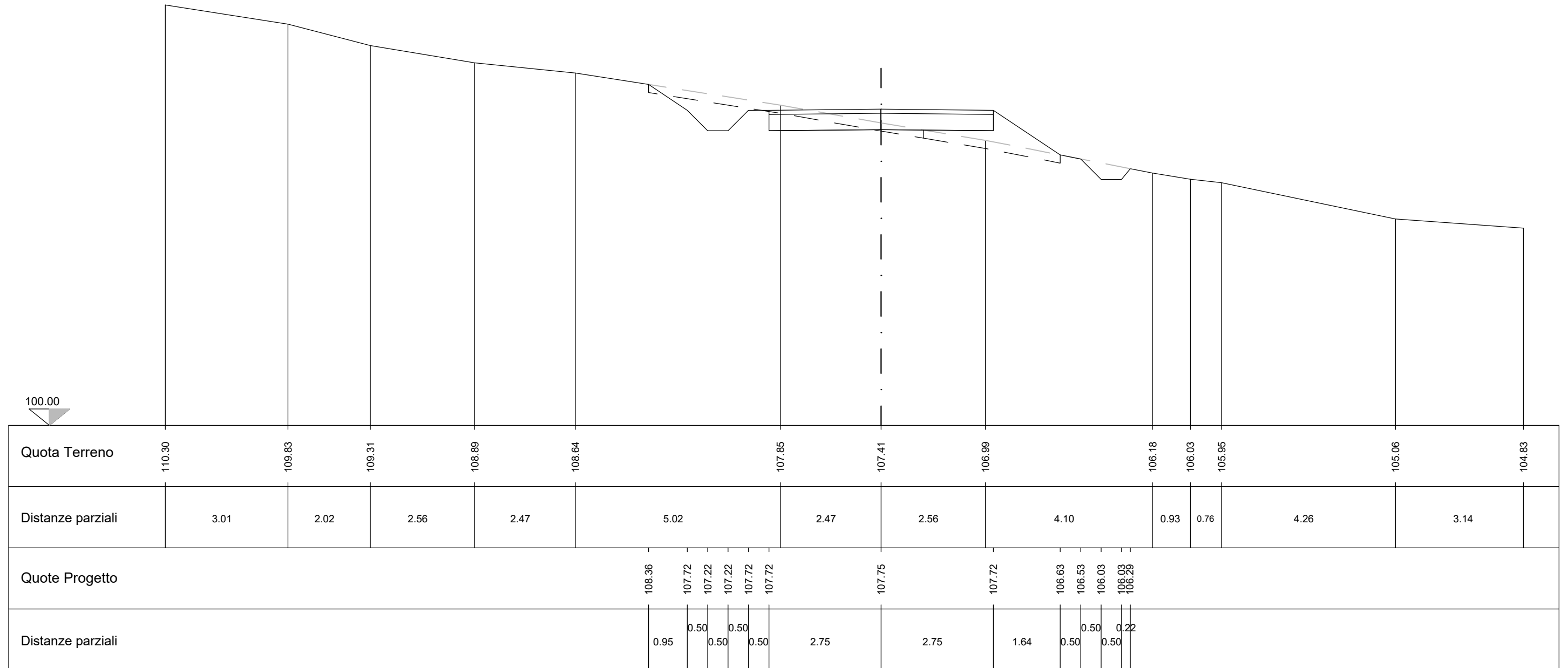


0	-	ST	EL	LC	05/2024
REV.	DESCRIZIONE	DISEGN.	CONTROL.	APPROV.	DATA

		<p>Montana Sp.A Via Carlo Angelo Fumagalli, 6 20143 Milano</p> <p>Tel. +39 02 54118173 Fax +39 02 54129890 www.montanambiente.com</p> <p>P.IVA 10414270156 Cap. Soc. 600.000,00€</p> <p>Milano (sede certificata ISO)   Brescia   Palermo   Cagliari   Roma   Siracusa</p>	
Committente		<p><b>SKI W A4 S.R.L.</b> Via Caradosso, 9 - 20123, Milano (MI) C.F. 12655760960</p>	
Progettisti	<p>ING. LAURA CONTI Iscritta all'Ordine degli Ingegneri della Provincia di Pavia al n. 1726</p>		
Oggetto	<p><b>WIND FARM "CASTELLACCIO" - IMPIANTO EOLICO DA 46,2 MW E SISTEMA DI ACCUMULO DA 18 MW Comune di Fiumicino (RM)</b></p>		
Tavola	CST05-SEZIONI	N. Tav. <b>T11.5</b>	
Ns. Rif.	2800_5100_CST_PFTE_T11.5_REV0_CST05-SEZIONI		Scala 1:100
È VIETATA LA RIPRODUZIONE DI QUESTO DOCUMENTO SENZA PREVENTIVA AUTORIZZAZIONE SCRITTA DELLA MONTANA SPA			

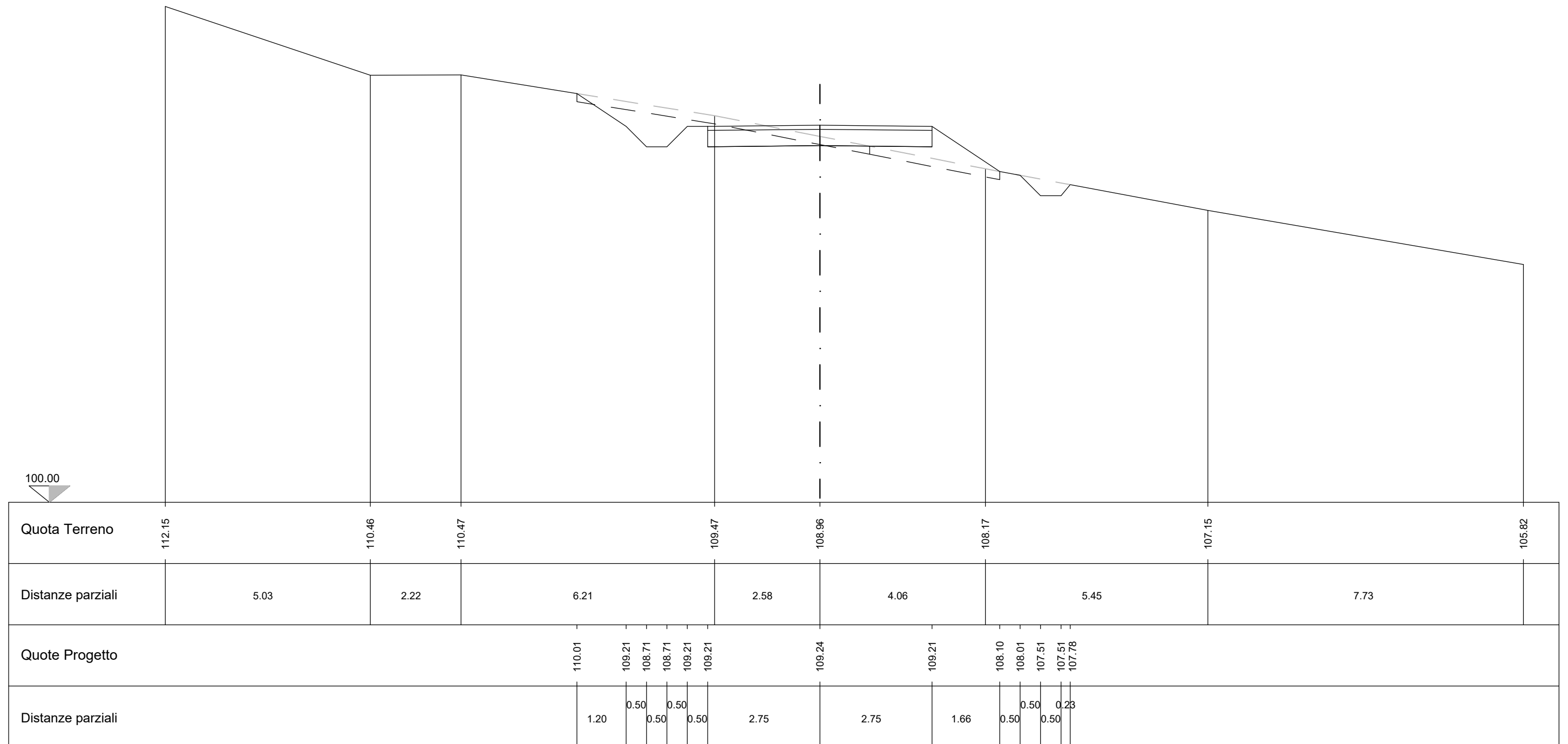
LEGENDA		
1	Scotico (mq)	2,02
	Scavo (mq)	0,94
	Rilevato (mq)	1,69
	Terreno vegetale (m)	4,01
	Strato superficiale (mq)	0,55
	Strato di fondazione (mq)	2,20

Sezione n° 1  
 Distanza progressiva 0.00  
 Distanza precedente 0.00  
 Distanza successiva 15.30



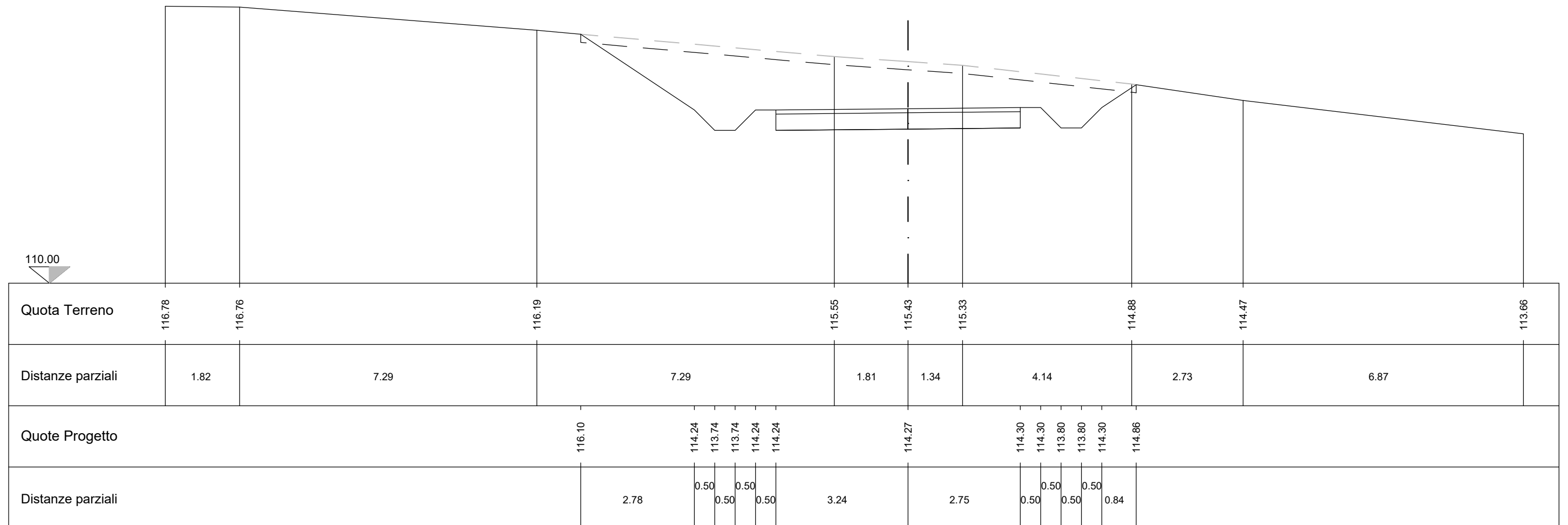
LEGENDA		
2	Scotico (mq)	2,07
	Scavo (mq)	1,51
	Rilevato (mq)	1,65
	Terreno vegetale (m)	3,44
	Strato superficiale (mq)	0,55
	Strato di fondazione (mq)	2,20

Sezione n° 2  
 Distanza progressiva 15.30  
 Distanza precedente 15.30  
 Distanza successiva 57.35



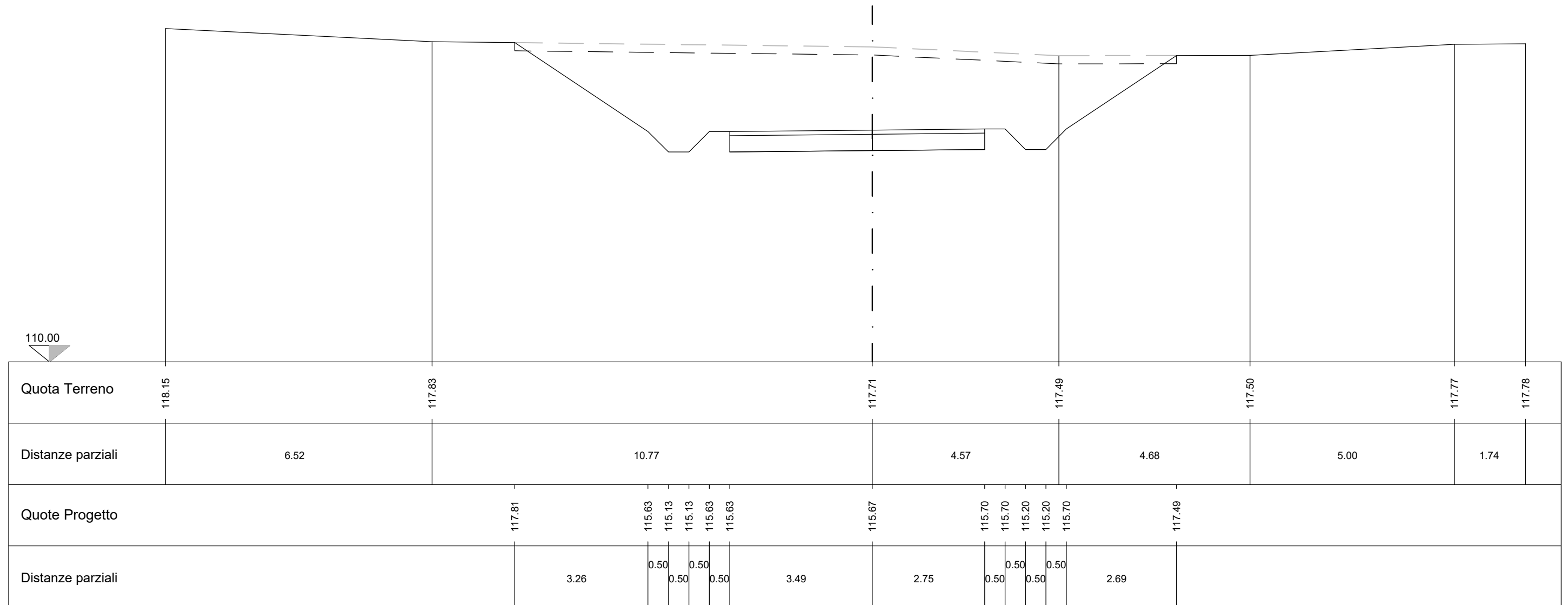
LEGENDA		
3	Scotico (mq)	2,72
	Scavo (mq)	14,43
	Rilevato (mq)	0,06
	Terreno vegetale (m)	5,36
	Strato superficiale (mq)	0,60
	Strato di fondazione (mq)	2,40

Sezione n° 3  
 Distanza progressiva 72.65  
 Distanza precedente 57.35  
 Distanza successiva 57.35



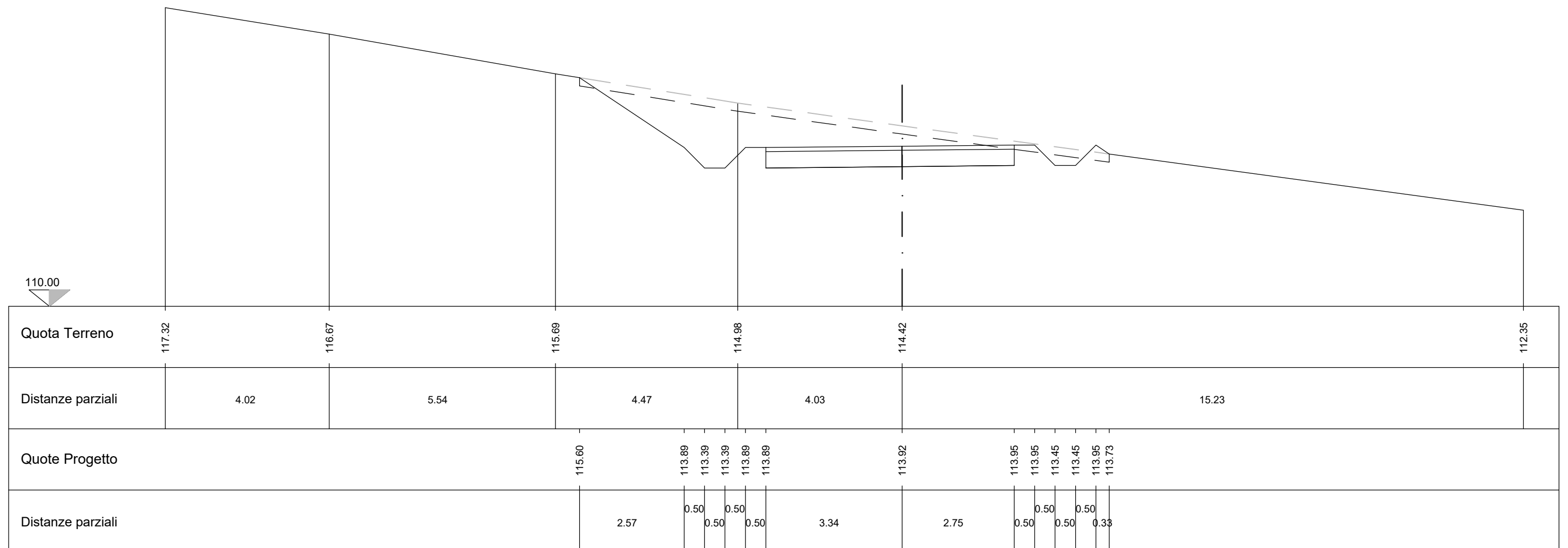
4		LEGENDA	
	Scotico (mq)		3,24
	Scavo (mq)		20,39
	Rilevato (mq)		0,06
	Terreno vegetale (m)		8,16
	Strato superficiale (mq)		0,62
	Strato di fondazione (mq)		2,50

Sezione n° 4  
 Distanza progressiva 130.01  
 Distanza precedente 57.36  
 Distanza successiva 57.37



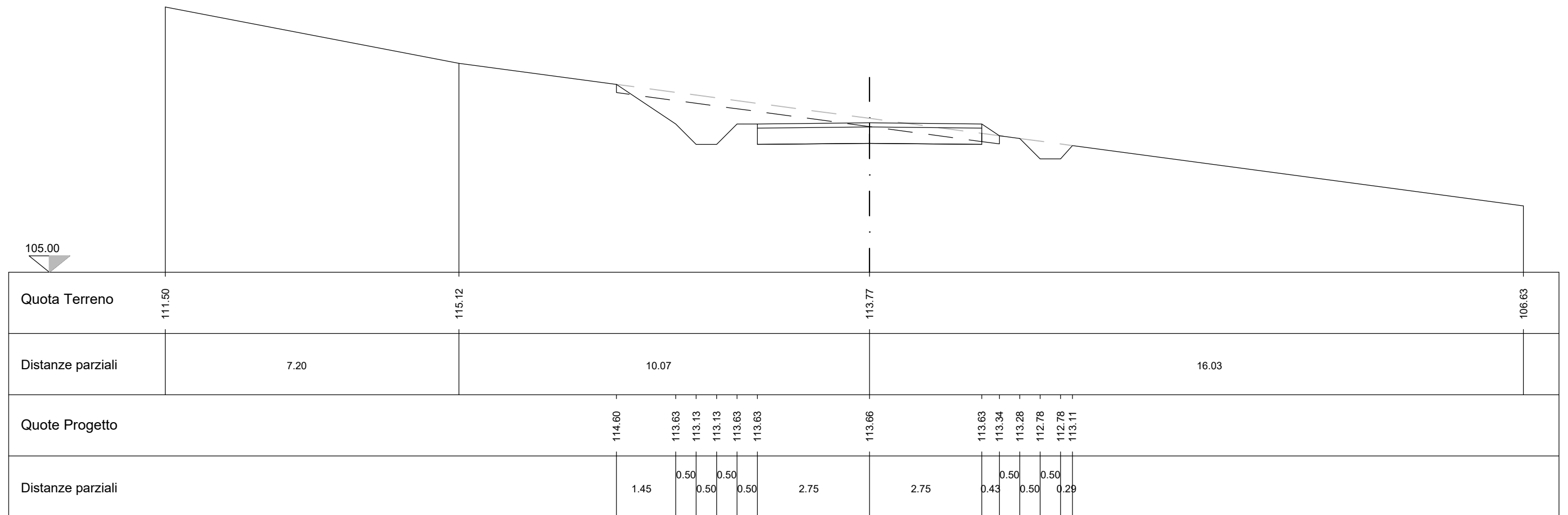
5		LEGENDA	
	Scotico (mq)		2,60
	Scavo (mq)		8,22
	Rilevato (mq)		0,27
	Terreno vegetale (m)		4,48
	Strato superficiale (mq)		0,60
	Strato di fondazione (mq)		2,42

Sezione n° 5  
 Distanza progressiva 187.38  
 Distanza precedente 57.37  
 Distanza successiva 14.59



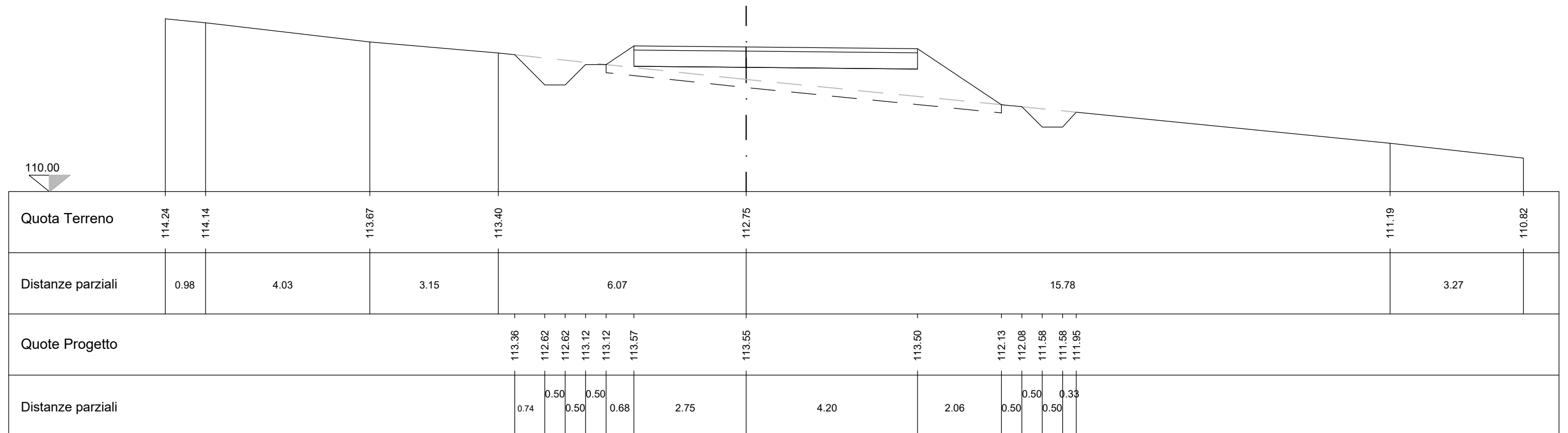
LEGENDA		
6	Scotico (mq)	1,88
	Scavo (mq)	3,52
	Rilevato (mq)	0,17
	Terreno vegetale (m)	3,27
	Strato superficiale (mq)	0,55
	Strato di fondazione (mq)	2,20

Sezione n° 6  
 Distanza progressiva 201.97  
 Distanza precedente 14.59  
 Distanza successiva 26.49



7		LEGENDA	
	Scotico (mq)		1,94
	Scavo (mq)		0,00
	Rilevato (mq)		5,79
	Terreno vegetale (m)		4,29
	Strato superficiale (mq)		0,70
	Strato di fondazione (mq)		2,80

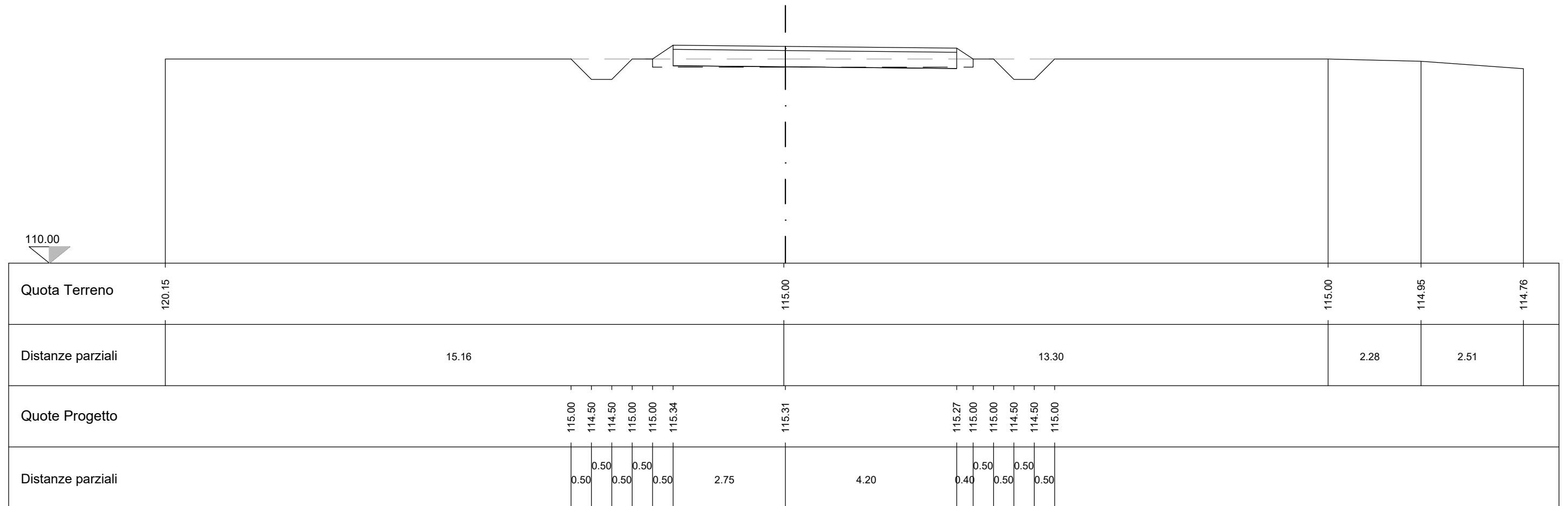
Sezione n° 7  
 Distanza progressiva 228.46  
 Distanza precedente 26.49  
 Distanza successiva 66.25





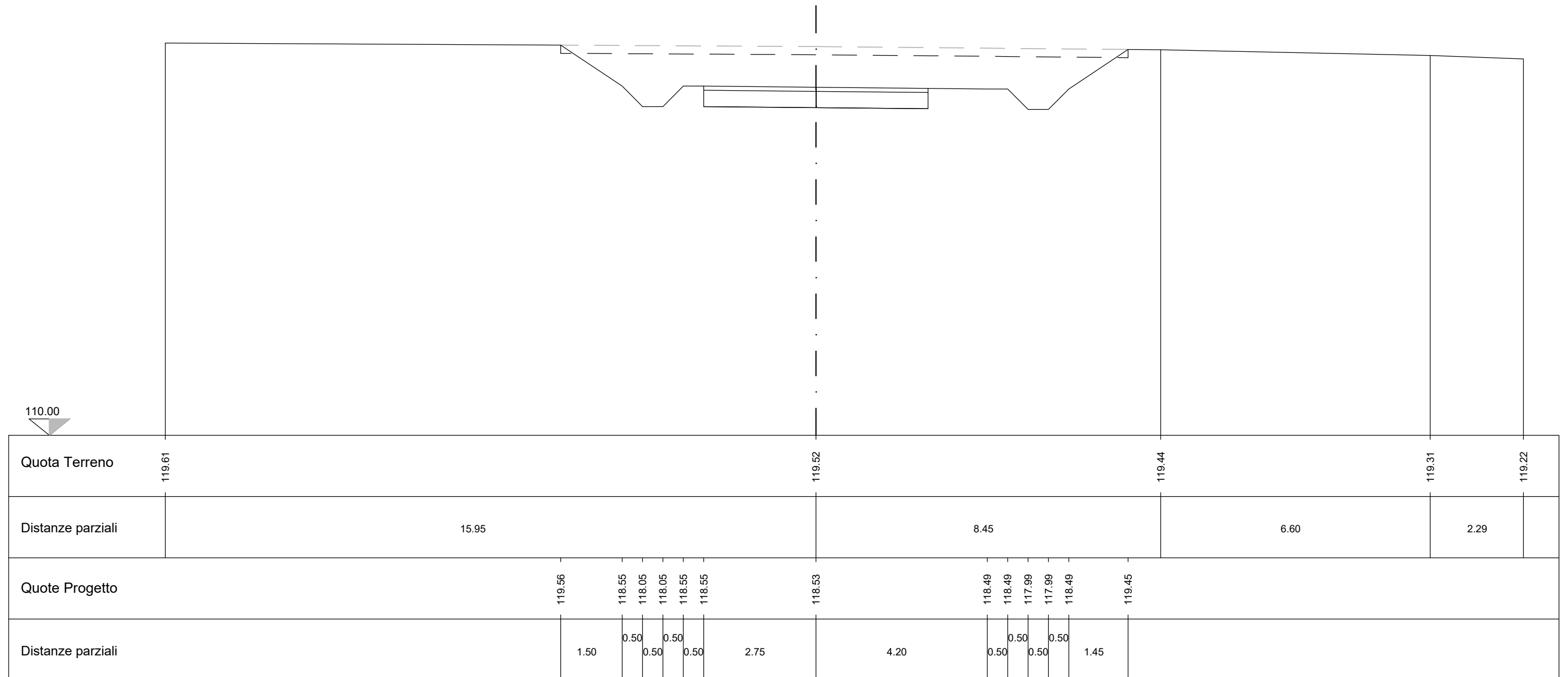
8		LEGENDA	
	Scotico (mq)		1,57
	Scavo (mq)		0,05
	Rilevato (mq)		3,78
	Terreno vegetale (m)		3,35
	Strato superficiale (mq)		0,70
	Strato di fondazione (mq)		2,80

Sezione n° 8  
 Distanza progressiva 294.71  
 Distanza precedente 66.25  
 Distanza successiva 66.26



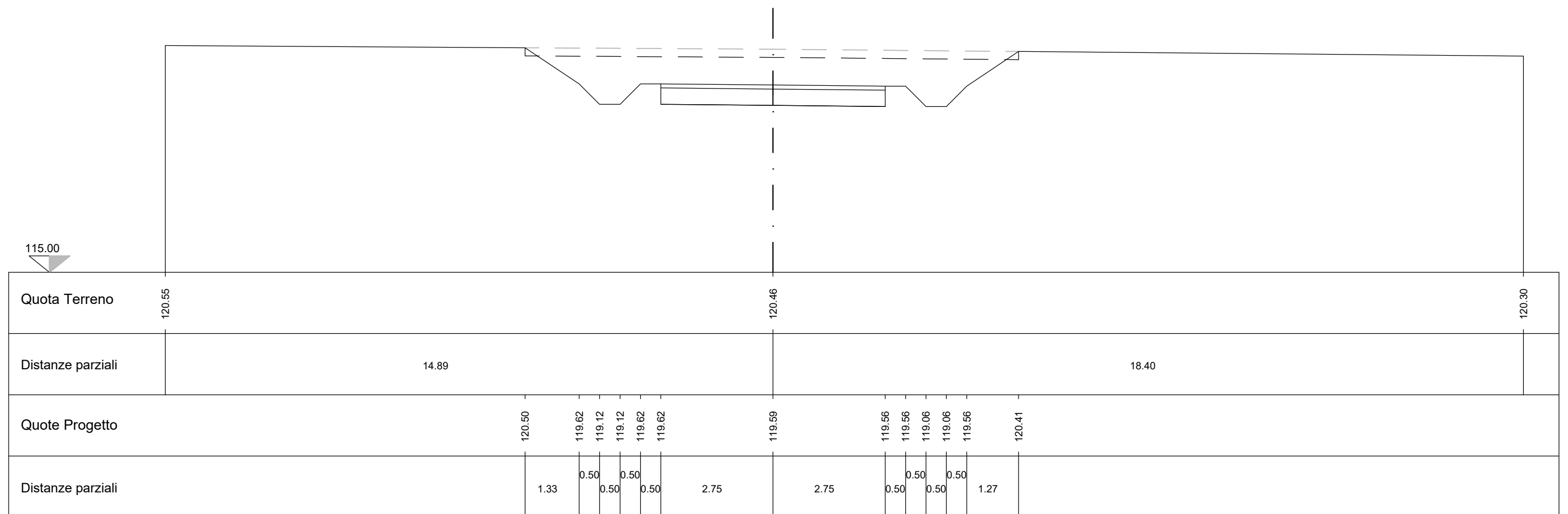
LEGENDA		
9	Scotico (mq)	2,78
	Scavo (mq)	12,35
	Rilevato (mq)	0,06
	Terreno vegetale (m)	4,34
	Strato superficiale (mq)	0,70
	Strato di fondazione (mq)	2,80

Sezione n° 9  
 Distanza progressiva 360.97  
 Distanza precedente 66.26  
 Distanza successiva 26.30



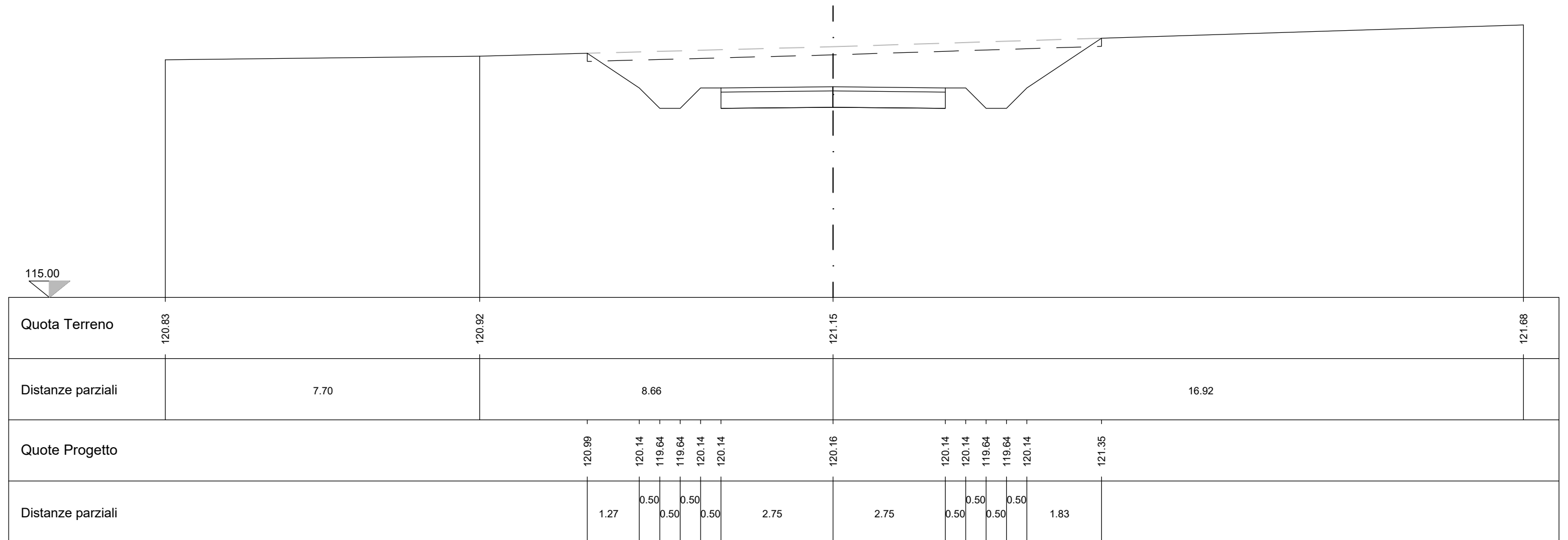
LEGENDA		
10	Scotico (mq)	2,42
	Scavo (mq)	9,83
	Rilevato (mq)	0,06
	Terreno vegetale (m)	4,79
	Strato superficiale (mq)	0,55
	Strato di fondazione (mq)	2,20

Sezione n° 10  
Distanza progressiva 387.27  
Distanza precedente 26.30  
Distanza successiva 70.34



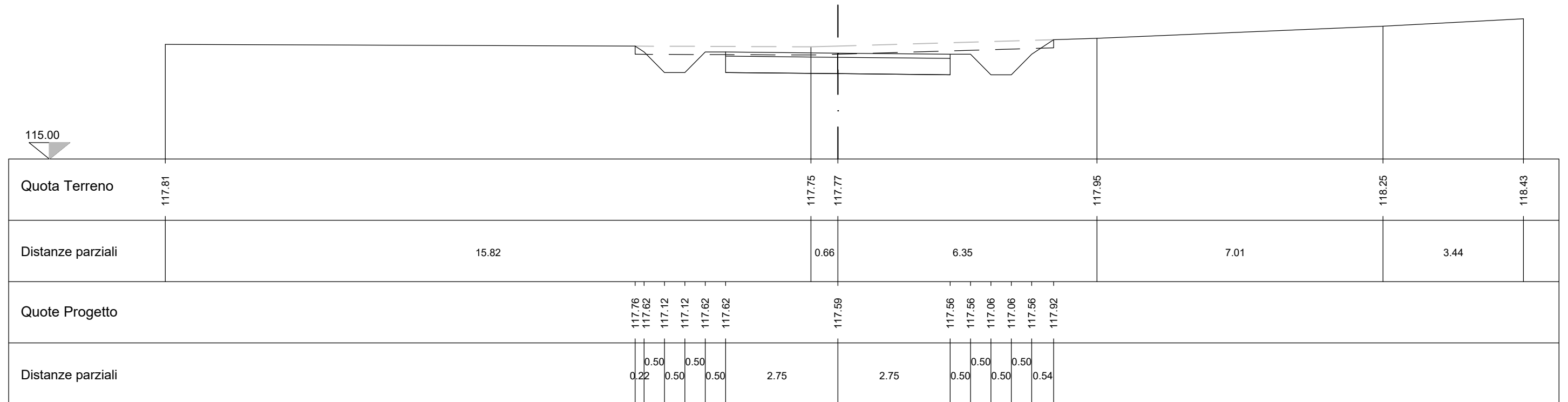
11		LEGENDA	
	Scotico (mq)		2,52
	Scavo (mq)		11,50
	Rilevato (mq)		0,06
	Terreno vegetale (m)		3,18
	Strato superficiale (mq)		0,55
	Strato di fondazione (mq)		2,20

Sezione n° 11  
 Distanza progressiva 457.61  
 Distanza precedente 70.34  
 Distanza successiva 70.34



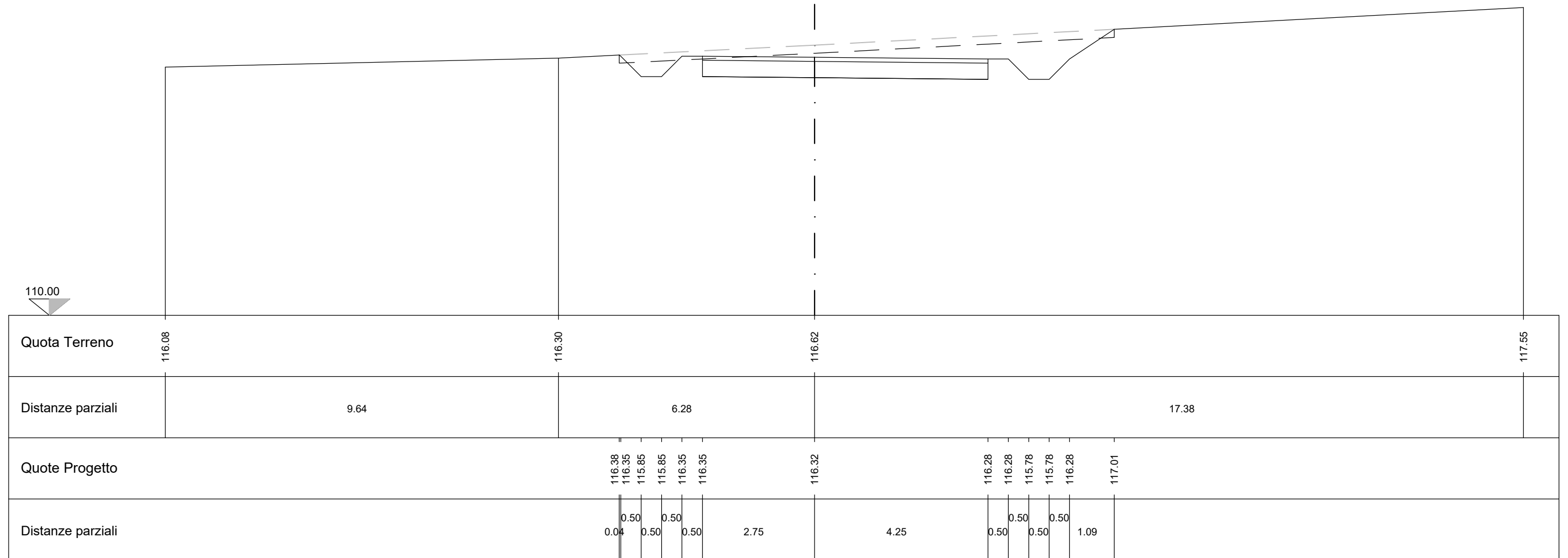
LEGENDA		
12	Scotico (mq)	2,05
	Scavo (mq)	2,93
	Rilevato (mq)	0,09
	Terreno vegetale (m)	2,58
	Strato superficiale (mq)	0,55
	Strato di fondazione (mq)	2,20

Sezione n° 12  
 Distanza progressiva 527.95  
 Distanza precedente 70.34  
 Distanza successiva 26.49



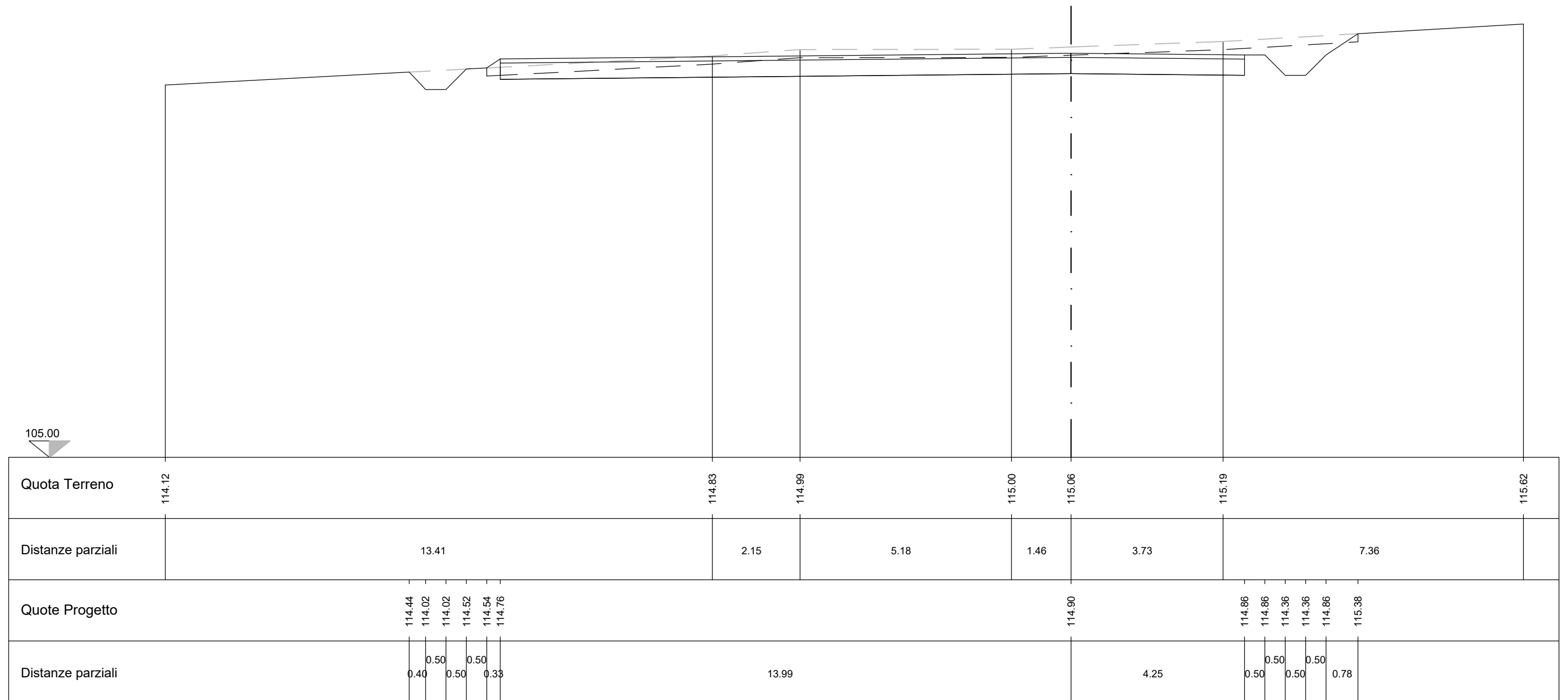
LEGENDA		
13	Scotico (mq)	2,43
	Scavo (mq)	5,54
	Rilevato (mq)	0,10
	Terreno vegetale (m)	2,37
	Strato superficiale (mq)	0,70
	Strato di fondazione (mq)	2,80

Sezione n° 13  
 Distanza progressiva 554.44  
 Distanza precedente 26.49  
 Distanza successiva 46.20



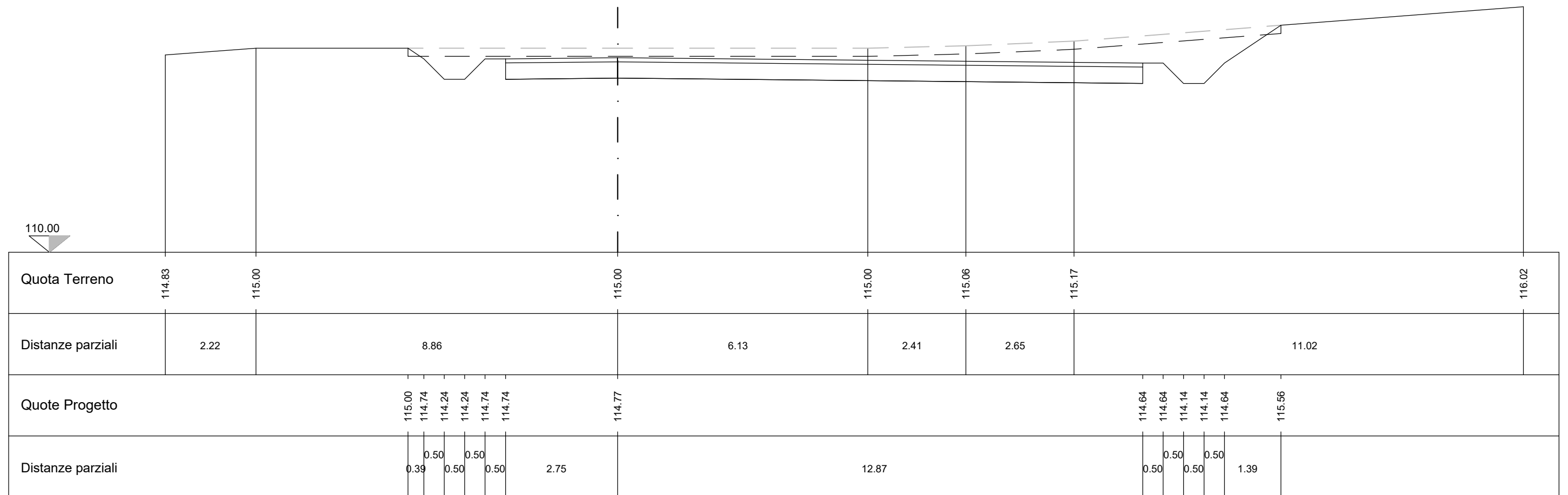
14		LEGENDA	
	Scotico (mq)		4,27
	Scavo (mq)		7,65
	Rilevato (mq)		0,12
	Terreno vegetale (m)		2,34
	Strato superficiale (mq)		1,82
	Strato di fondazione (mq)		7,30

Sezione n° 14  
 Distanza progressiva 600.64  
 Distanza precedente 46.20  
 Distanza successiva 12.00



15		LEGENDA	
		Scotico (mq)	4,28
		Scavo (mq)	11,52
		Rilevato (mq)	0,06
		Terreno vegetale (m)	3,14
		Strato superficiale (mq)	1,56
		Strato di fondazione (mq)	6,25

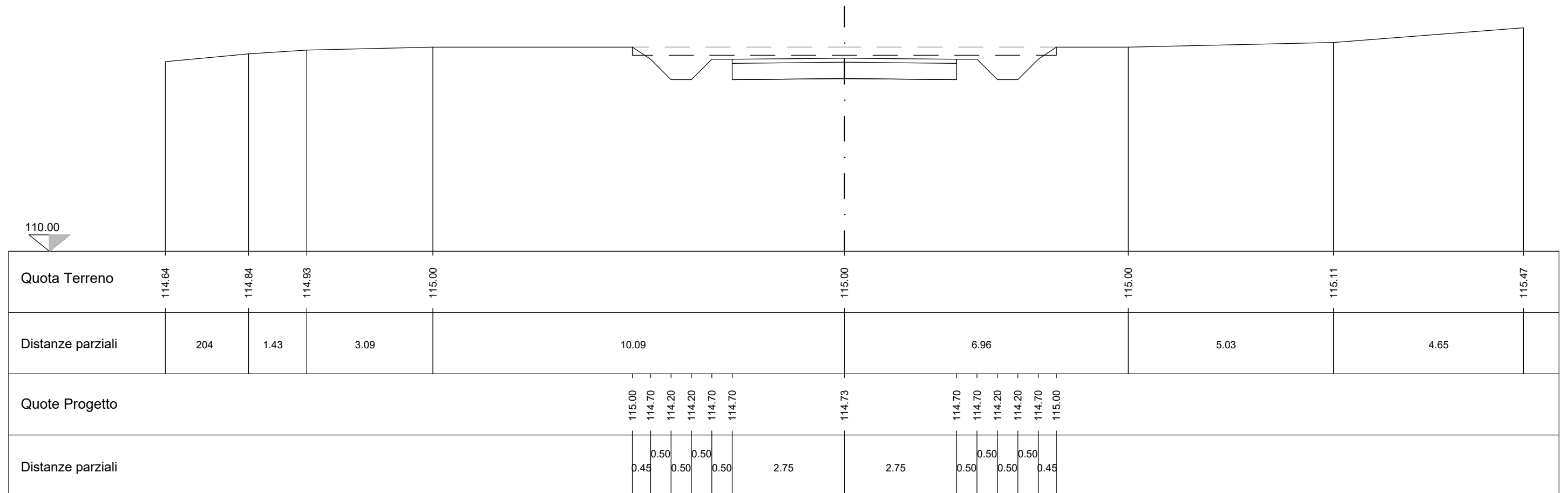
Sezione n° 15  
 Distanza progressiva 612.64  
 Distanza precedente 12.00  
 Distanza successiva 7.00





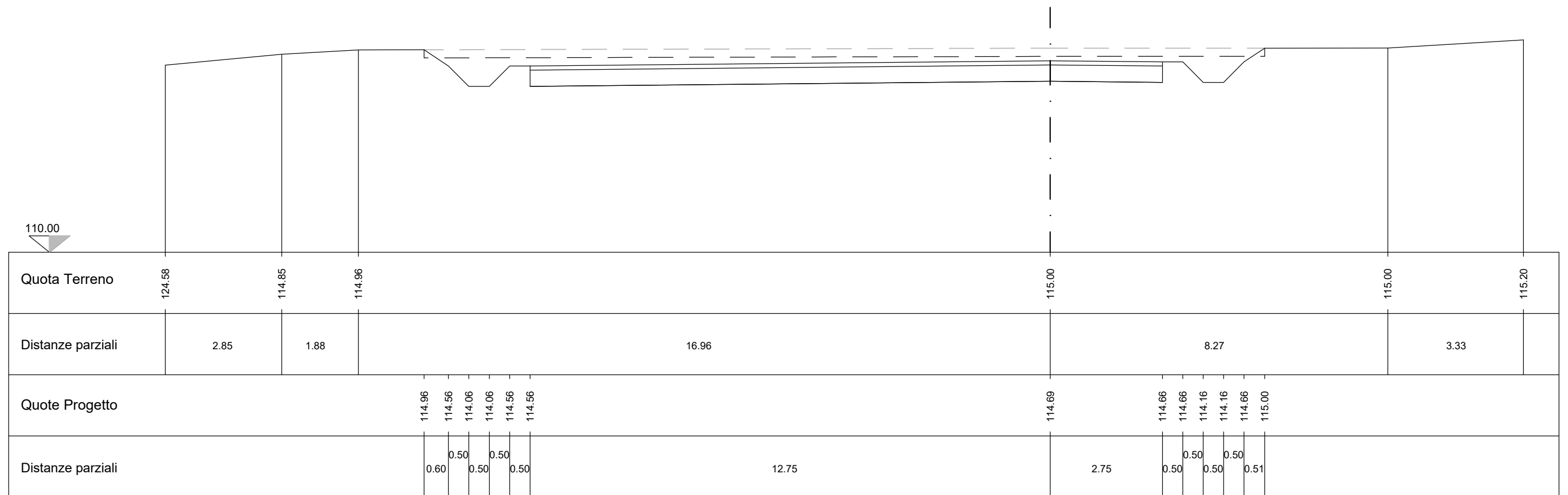
LEGENDA		
16	Scotico (mq)	2,08
	Scavo (mq)	3,61
	Rilevato (mq)	0,06
	Terreno vegetale (m)	2,08
	Strato superficiale (mq)	0,55
	Strato di fondazione (mq)	2,20

Sezione n° 16  
 Distanza progressiva 619.64  
 Distanza precedente 7.00  
 Distanza successiva 11.00



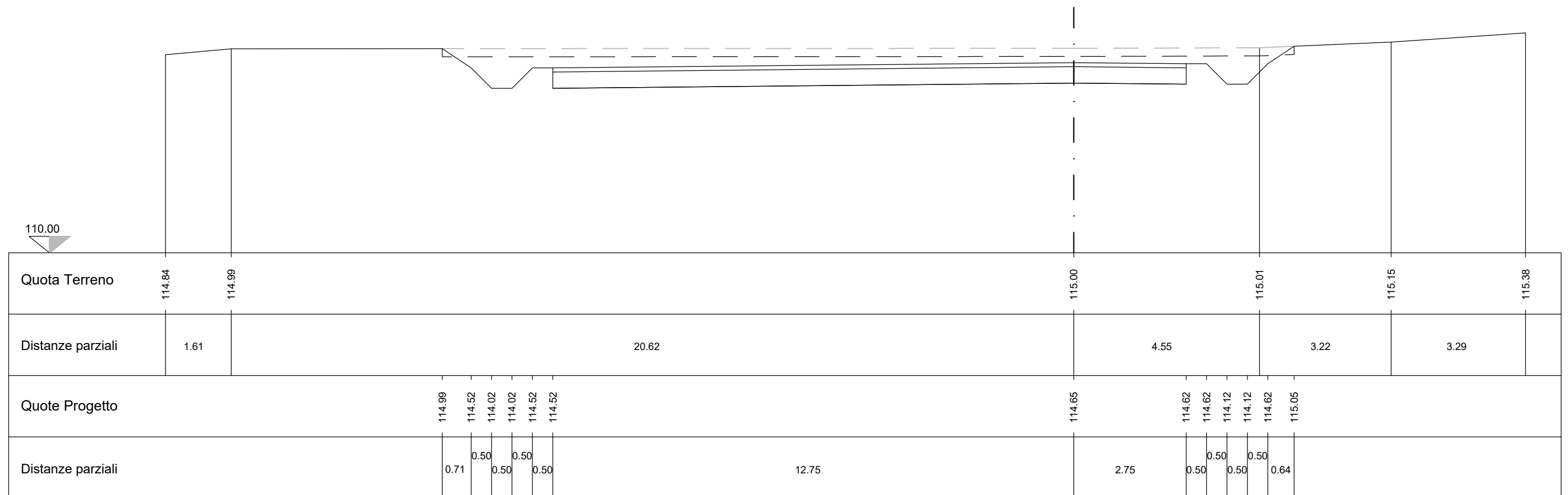
LEGENDA		
17	Scotico (mq)	4,12
	Scavo (mq)	10,81
	Rilevato (mq)	0,06
	Terreno vegetale (m)	2,33
	Strato superficiale (mq)	1,55
	Strato di fondazione (mq)	6,20

Sezione n° 17  
 Distanza progressiva 630.64  
 Distanza precedente 11.00  
 Distanza successiva 12.00



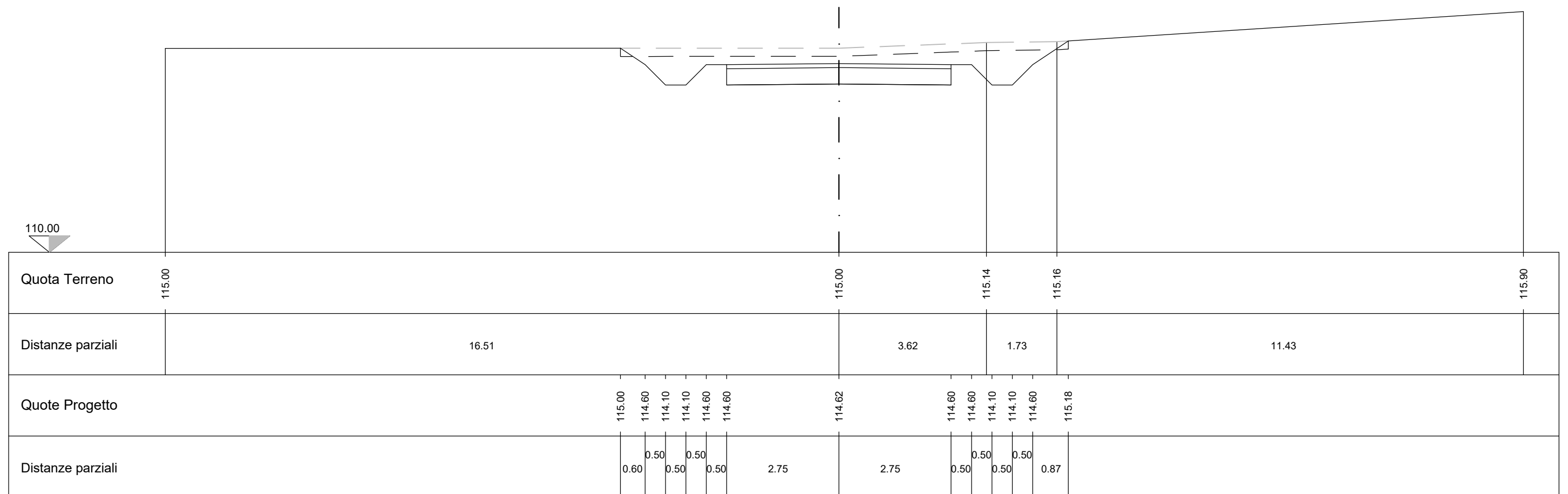
18		LEGENDA	
	Scotico (mq)		4,17
	Scavo (mq)		11,92
	Rilevato (mq)		0,06
	Terreno vegetale (m)		2,62
	Strato superficiale (mq)		1,55
	Strato di fondazione (mq)		6,20

Sezione n° 18  
 Distanza progressiva 642.64  
 Distanza precedente 12.00  
 Distanza successiva 7.00



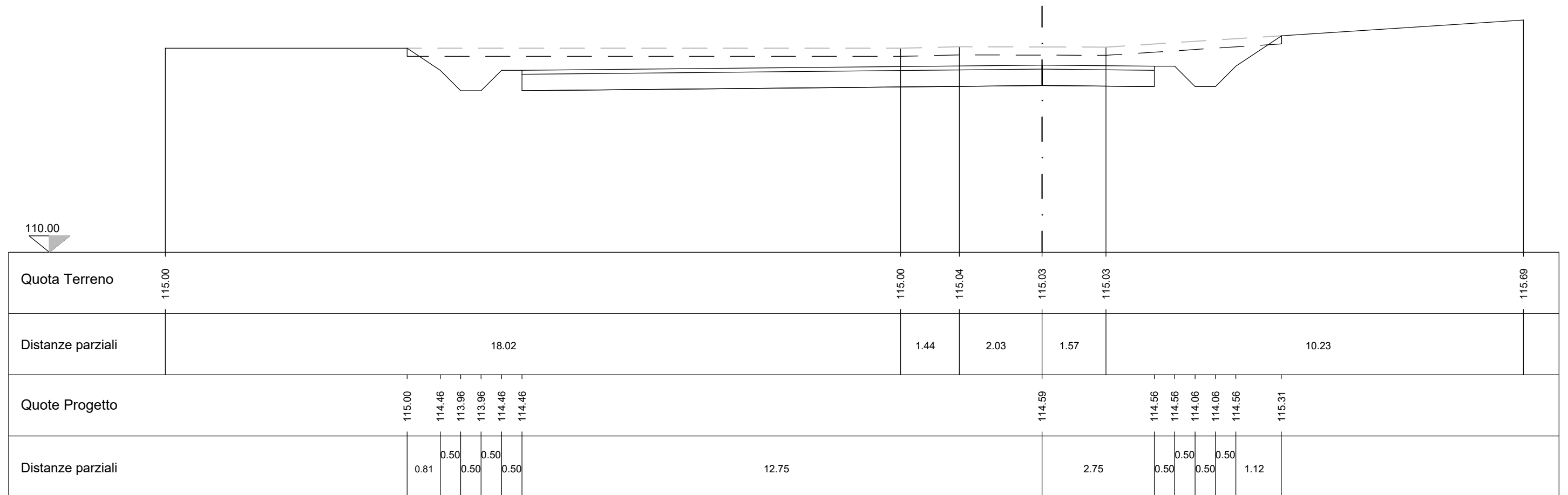
19		LEGENDA	
	Scotico (mq)		2,20
	Scavo (mq)		5,15
	Rilevato (mq)		0,06
	Terreno vegetale (m)		2,77
	Strato superficiale (mq)		0,55
	Strato di fondazione (mq)		2,20

Sezione n° 19  
 Distanza progressiva 649.64  
 Distanza precedente 7.00  
 Distanza successiva 11.00



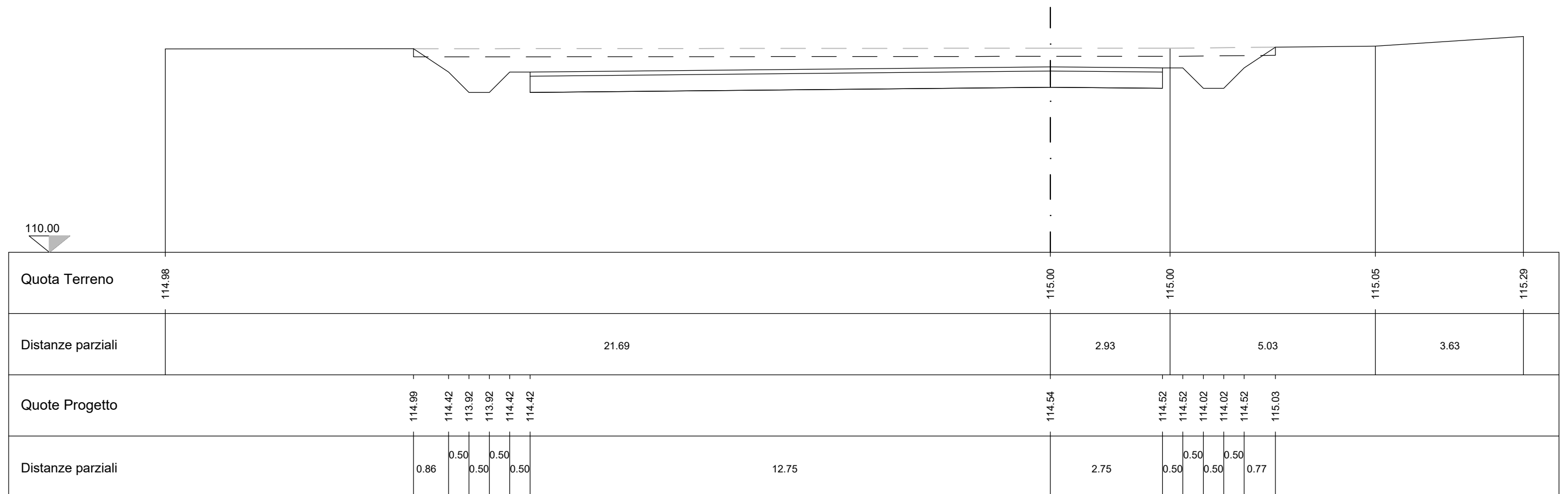
20		LEGENDA	
	Scotico (mq)		4,29
	Scavo (mq)		13,91
	Rilevato (mq)		0,06
	Terreno vegetale (m)		3,33
	Strato superficiale (mq)		1,55
	Strato di fondazione (mq)		6,20

Sezione n° 20  
 Distanza progressiva 660.64  
 Distanza precedente 11.00  
 Distanza successiva 12.00



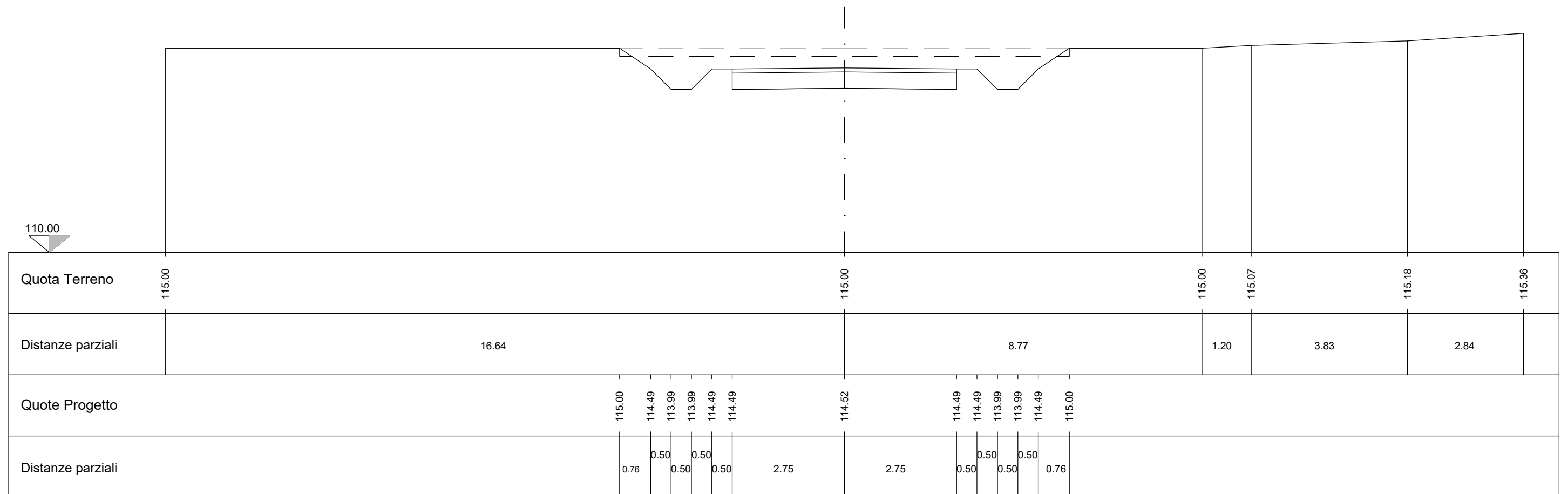
LEGENDA		
21	Scotico (mq)	4,22
	Scavo (mq)	14,02
	Rilevato (mq)	0,06
	Terreno vegetale (m)	2,95
	Strato superficiale (mq)	1,55
	Strato di fondazione (mq)	6,20

Sezione n° 21  
 Distanza progressiva 672.64  
 Distanza precedente 12.00  
 Distanza successiva 7.00



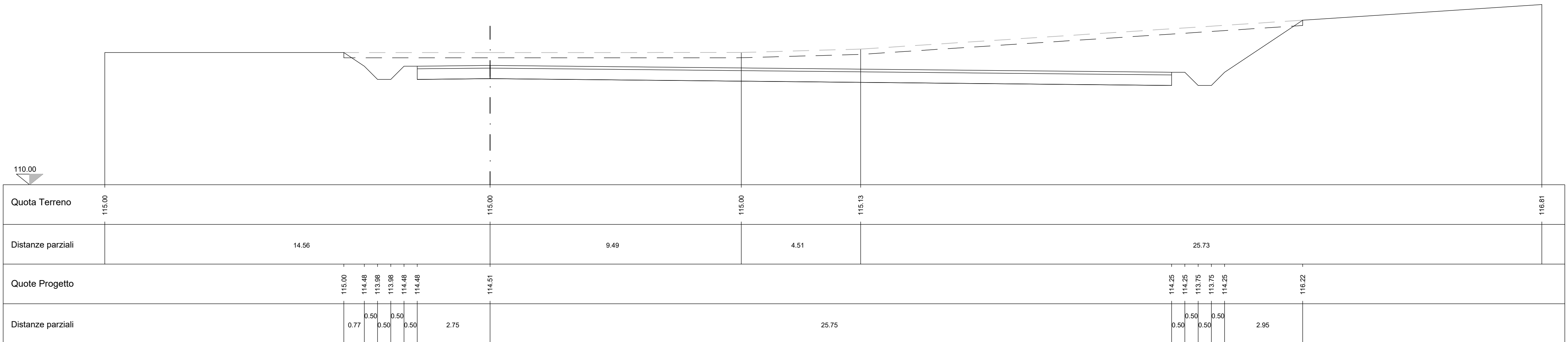
22		LEGENDA	
	Scotico (mq)		2,20
	Scavo (mq)		5,75
	Rilevato (mq)		0,06
	Terreno vegetale (m)		2,84
	Strato superficiale (mq)		0,55
	Strato di fondazione (mq)		2,20

Sezione n° 22  
 Distanza progressiva 679.64  
 Distanza precedente 7.00  
 Distanza successiva 1.78



23		LEGENDA	
	Scotico (mq)		7,24
	Scavo (mq)		37,97
	Rilevato (mq)		0,06
	Terreno vegetale (m)		5,48
	Strato superficiale (mq)		2,85
	Strato di fondazione (mq)		11,40

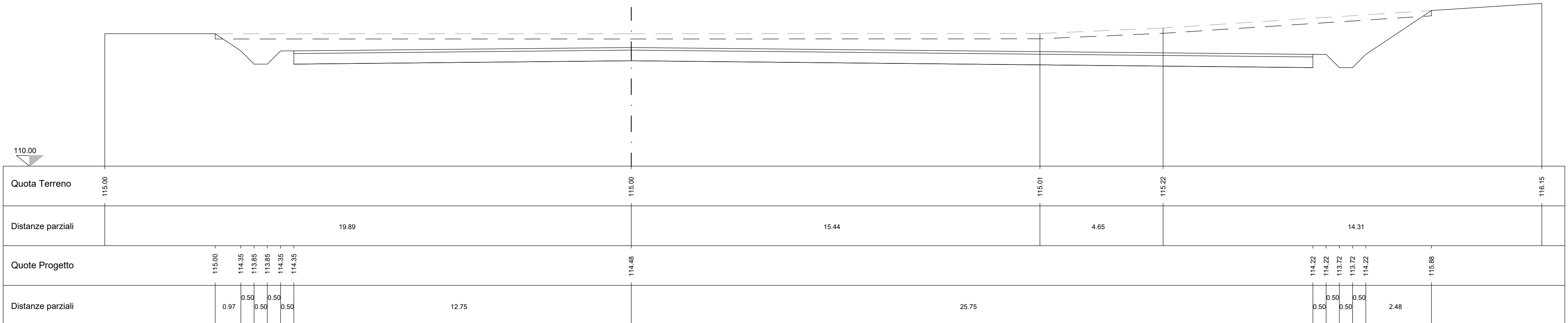
Sezione n°23  
 Distanza progressiva 681.42  
 Distanza precedente 1.78  
 Distanza successiva 9.25





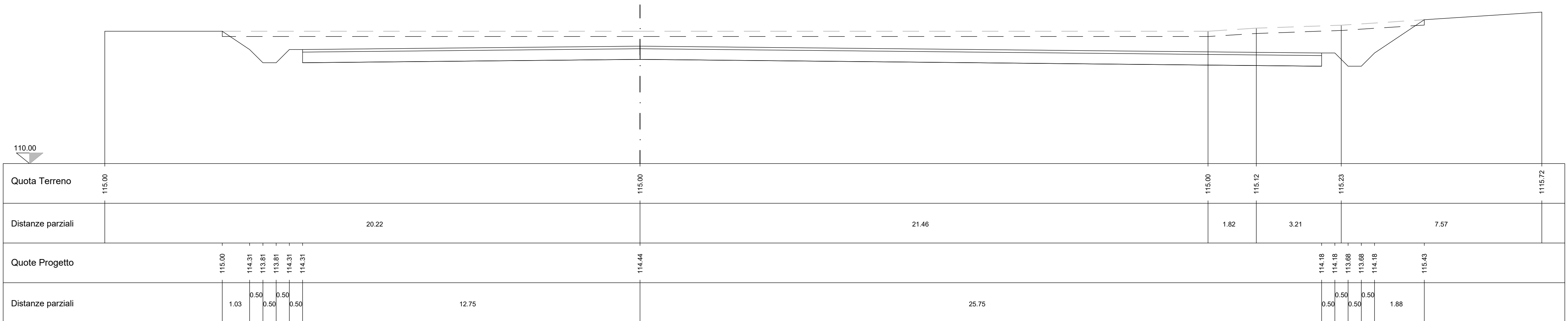
24		LEGENDA	
	Scotico (mq)		9,19
	Scavo (mq)		43,43
	Rilevato (mq)		0,06
	Terreno vegetale (m)		5,15
	Strato superficiale (mq)		3,85
	Strato di fondazione (mq)		15,40

Sezione n°24  
 Distanza progressiva 690.67  
 Distanza precedente 9.25  
 Distanza successiva 12.00




LEGENDA		
25	Scotico (mq)	9,08
	Scavo (mq)	41,43
	Rilevato (mq)	0,06
	Terreno vegetale (m)	4,50
	Strato superficiale (mq)	3,85
	Strato di fondazione (mq)	15,40

Sezione n°25  
 Distanza progressiva 702.67  
 Distanza precedente 12.00  
 Distanza successiva 4.46




LEGENDA		
26	Scotico (mq)	7,75
	Scavo (mq)	34,85
	Rilevato (mq)	0,06
	Terreno vegetale (m)	4,14
	Strato superficiale (mq)	3,21
	Strato di fondazione (mq)	12,85

Sezione n°26  
 Distanza progressiva 707.13  
 Distanza precedente 4.46  
 Distanza successiva 33.28



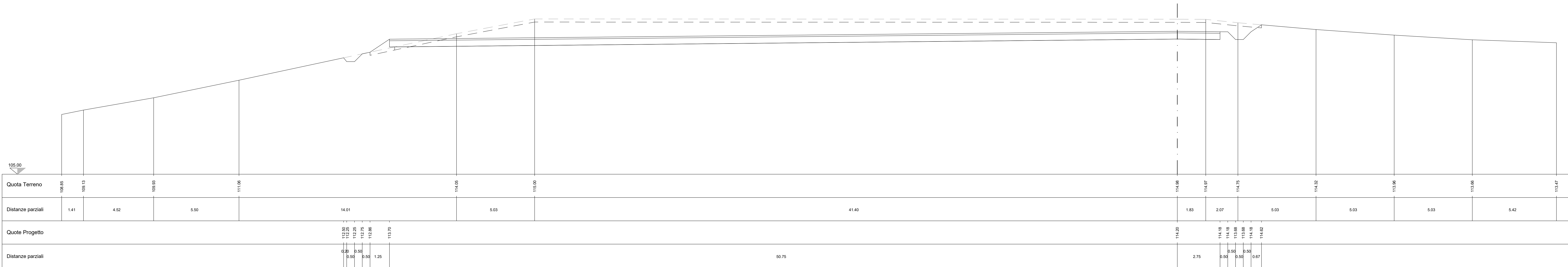
LEGENDA		
27	Scotico (mq)	16,04
	Scavo (mq)	88,86
	Rilevato (mq)	0,12
	Terreno vegetale (m)	3,07
	Strato superficiale (mq)	7,65
	Strato di fondazione (mq)	30,60

Sezione n°27  
 Distanza progressiva 740.41  
 Distanza precedente 33.28  
 Distanza successiva 29.00



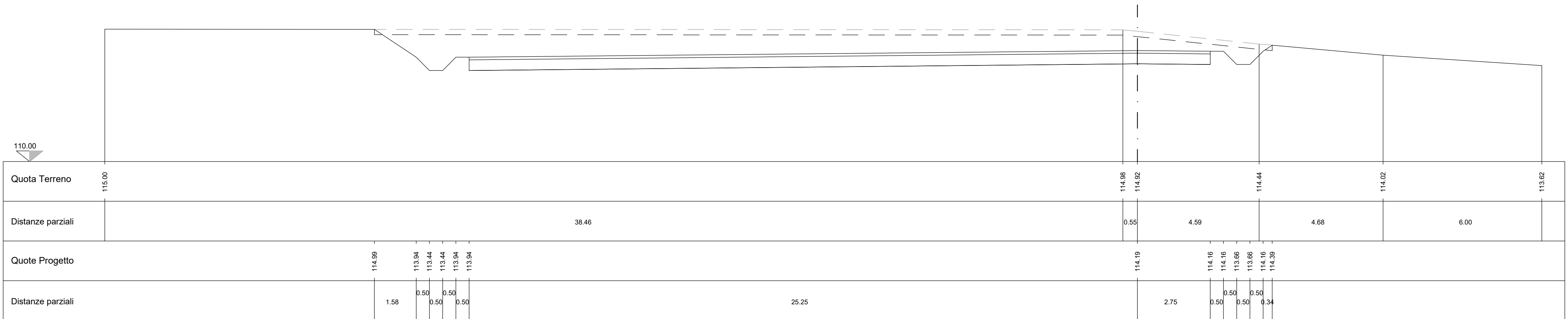
LEGENDA		
28	Scotico (mq)	11,48
	Scavo (mq)	63,72
	Rilevato (mq)	0,81
	Terreno vegetale (m)	3,32
	Strato superficiale (mq)	5,35
	Strato di fondazione (mq)	21,40

Sezione n°28  
 Distanza progressiva 796.41  
 Distanza precedente 29.00  
 Distanza successiva 3.00



29		LEGENDA	
	Scotico (mq)		6,78
	Scavo (mq)		35,76
	Rilevato (mq)		0,06
	Terreno vegetale (m)		3,31
	Strato superficiale (mq)		2,80
	Strato di fondazione (mq)		11,20

Sezione n°29  
 Distanza progressiva 772.41  
 Distanza precedente 3.00  
 Distanza successiva 16.51



30	LEGENDA	
	Scotico (mq)	6,68
	Scavo (mq)	15,85
	Rilevato (mq)	6,10
	Terreno vegetale (m)	5,10
	Strato superficiale (mq)	2,80
	Strato di fondazione (mq)	11,20

Sezione n°30  
 Distanza progressiva 788.91  
 Distanza precedente 16.51  
 Distanza successiva

