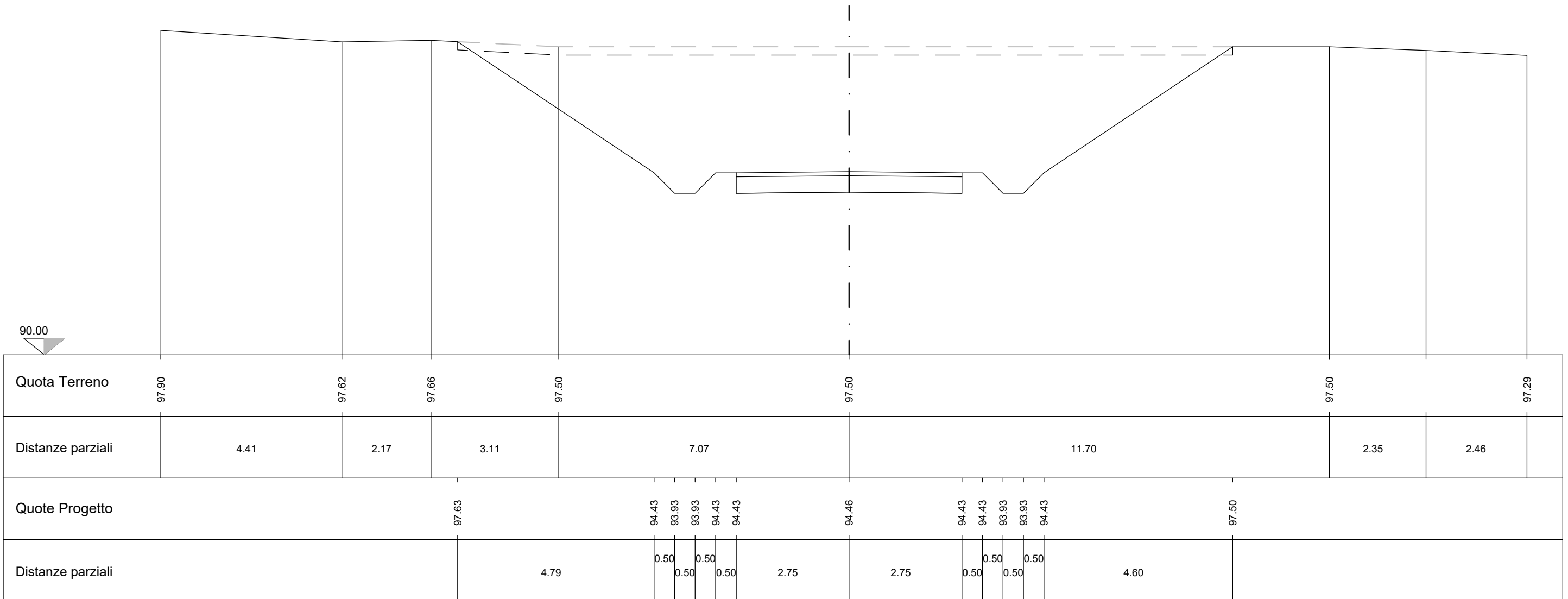


0	-	ST	EL	LC	05/2024
REV.	DESCRIZIONE	DISEGN.	CONTROL.	APPROV.	DATA

		<p>Montana Sp.A Via Carlo Angelo Fumagalli, 6. 20143 Milano</p> <p>Tel. +39.02.54118173 Fax +39.02.54129890 www.montanambiente.com</p> <p>Milano (sede certificata ISO) Brescia Palermo Cagliari Roma Siracusa</p>		<p>P.IVA 10414270156 Cap.Soc. 600.000,00€</p>	
<p>Committente</p> 		<p>SKI W A4 S.R.L. Via Caradosso, 9 - 20123, Milano (MI) C.F. 12655760960</p>			
<p>Progettisti</p> <p>ING. LAURA CONTI Iscritta all'Ordine degli Ingegneri della Provincia di Pavia al n. 1726</p>					
<p>Oggetto</p> <p>WIND FARM "CASTELLACCIO" - IMPIANTO EOLICO DA 46,2 MW E SISTEMA DI ACCUMULO DA 18 MW Comune di Fiumicino (RM)</p>					
<p>Tavola</p> <p>CST06-SEZIONI</p>				<p>N. Tav.</p> <p>T11.6</p>	
<p>Ns. Rif.</p> <p>2800_5100_CST_PFTE_T11.6_REVO_CST06-SEZIONI</p>				<p>Scala</p> <p>1:100</p>	
<p>È VIETATA LA RIPRODUZIONE DI QUESTO DOCUMENTO SENZA PREVENTIVA AUTORIZZAZIONE SCRITTA DELLA MONTANA SPA</p>					

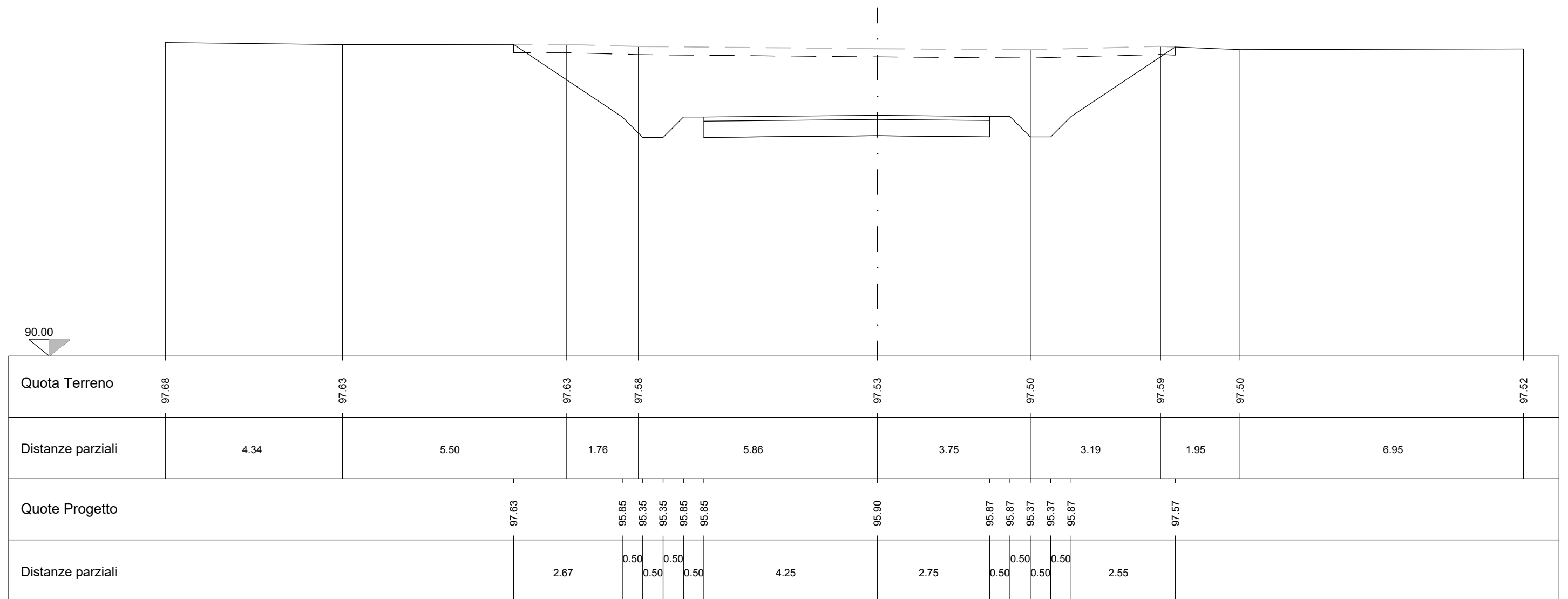
Sezione n° 1
 Distanza progressiva 0.00
 Distanza precedente
 Distanza successiva 87.58

LEGENDA	
1	Scotico (mq) 0,00
	Scavo (mq) 23,00
	Rilevato (mq) 0,06
	Terreno vegetale (m) 0,00
	Strato superficiale (mq) 0,55
	Strato di fondazione (mq) 2,20



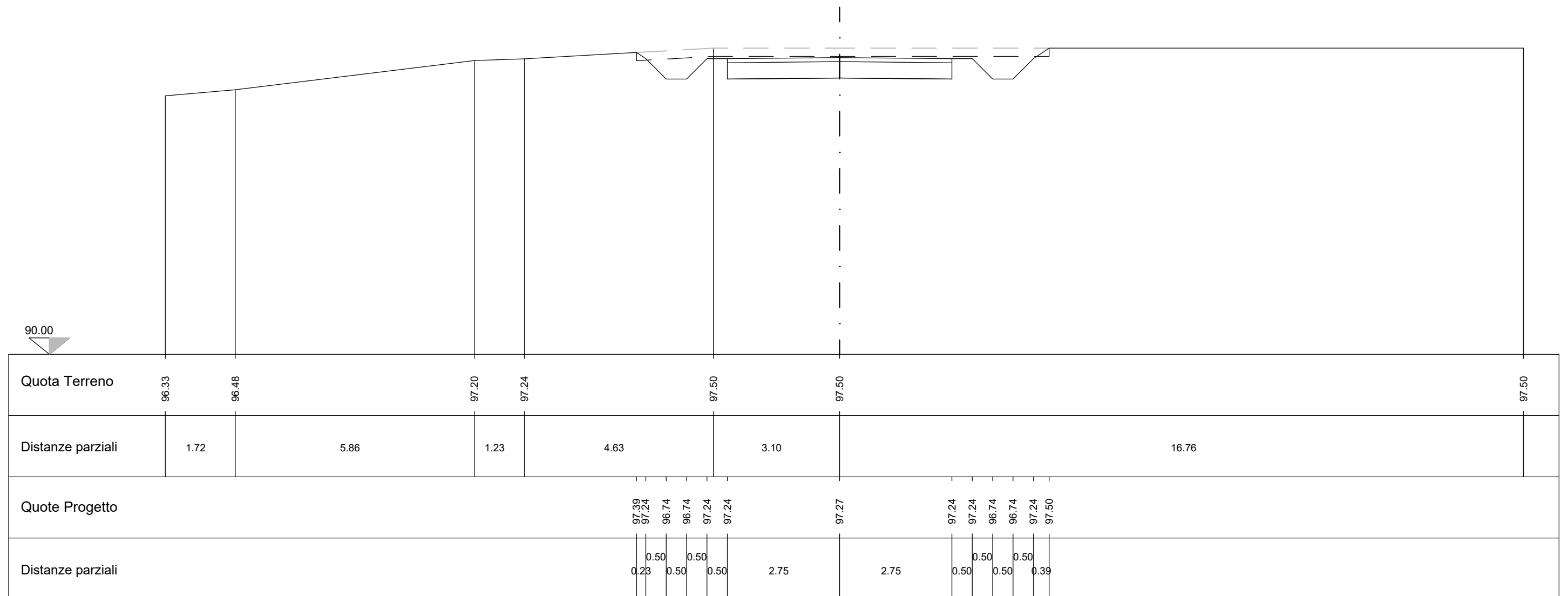
LEGENDA		
2	Scotico (mq)	3,24
	Scavo (mq)	23,14
	Rilevato (mq)	0,06
	Terreno vegetale (m)	7,27
	Strato superficiale (mq)	0,70
	Strato di fondazione (mq)	2,80

Sezione n° 2
 Distanza progressiva 87.58
 Distanza precedente 87.58
 Distanza successiva 66.80



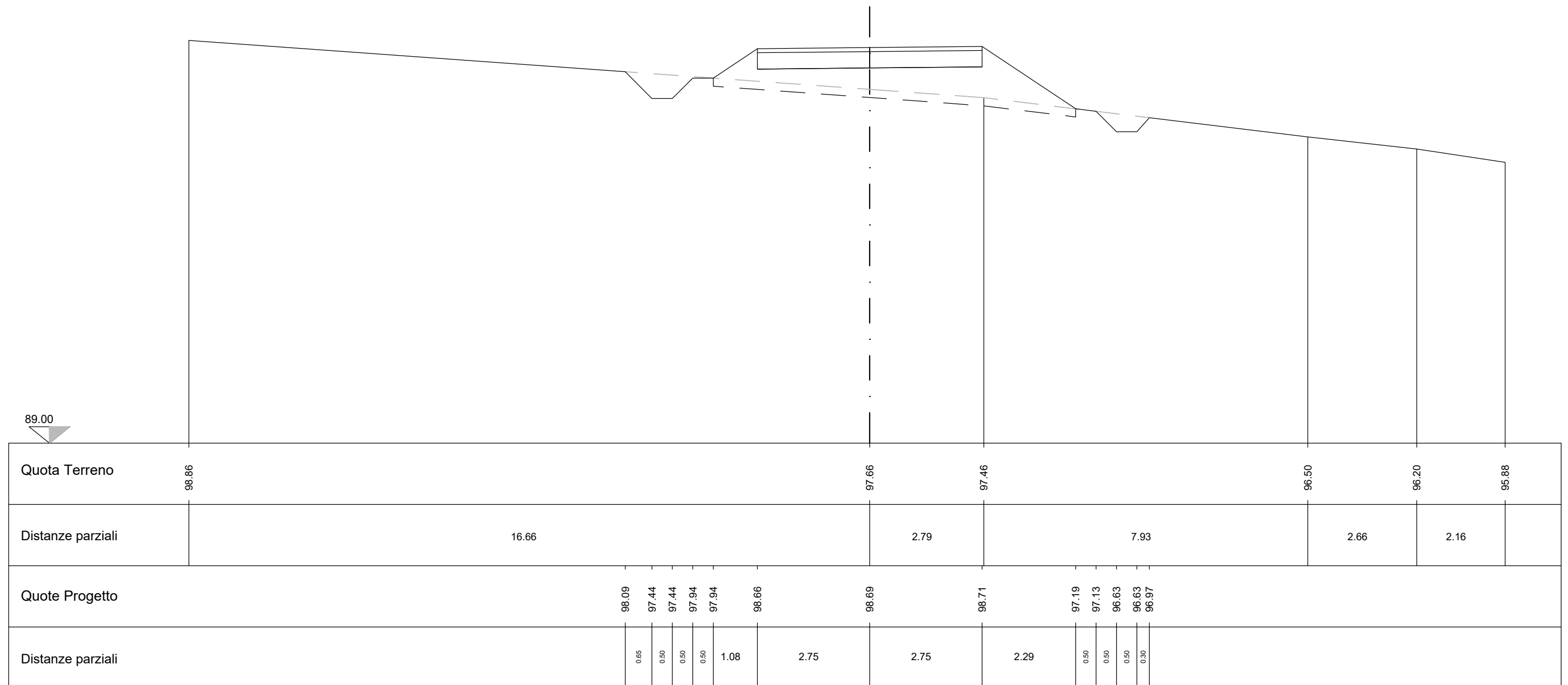
3		LEGENDA	
		Scotico (mq)	2,02
		Scavo (mq)	3,16
		Rilevato (mq)	0,06
		Terreno vegetale (m)	1,73
		Strato superficiale (mq)	0,55
		Strato di fondazione (mq)	2,20

Sezione n° 3
 Distanza progressiva 154.38
 Distanza precedente 66.80
 Distanza successiva 70.52



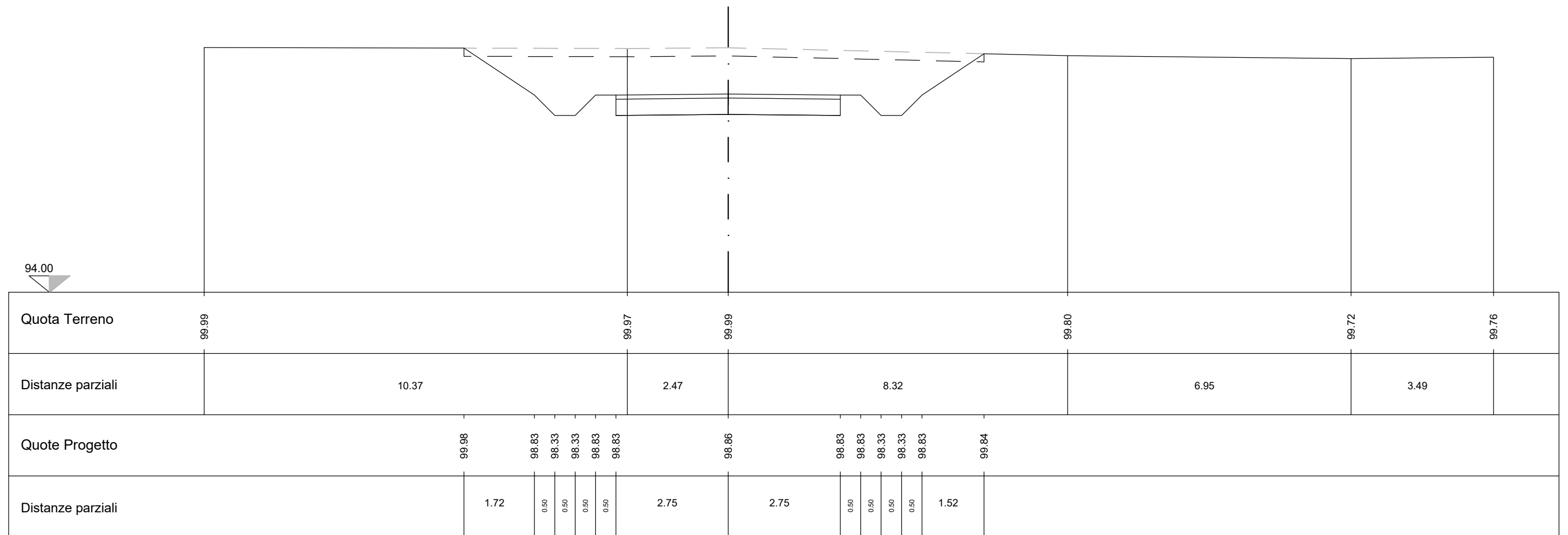
4		LEGENDA	
	Scotico (mq)		1,77
	Scavo (mq)		0,00
	Rilevato (mq)		4,74
	Terreno vegetale (m)		5,04
	Strato superficiale (mq)		0,55
	Strato di fondazione (mq)		2,20

Sezione n°4
 Distanza progressiva 224.90
 Distanza precedente 70.52
 Distanza successiva 63.08



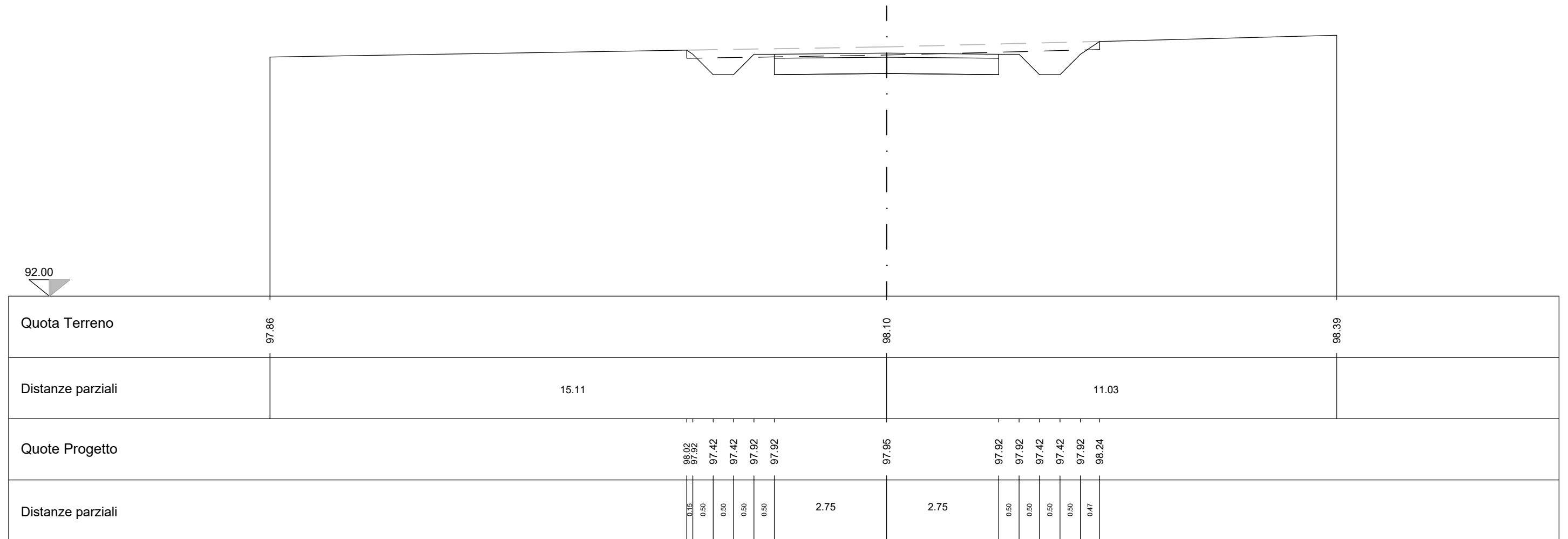
5		LEGENDA	
		Scotico (mq)	2,55
		Scavo (mq)	12,67
		Rilevato (mq)	0,06
		Terreno vegetale (m)	4,90
		Strato superficiale (mq)	0,55
		Strato di fondazione (mq)	2,20

Sezione n° 5
 Distanza progressiva 287.98
 Distanza precedente 63.08
 Distanza successiva 46.94



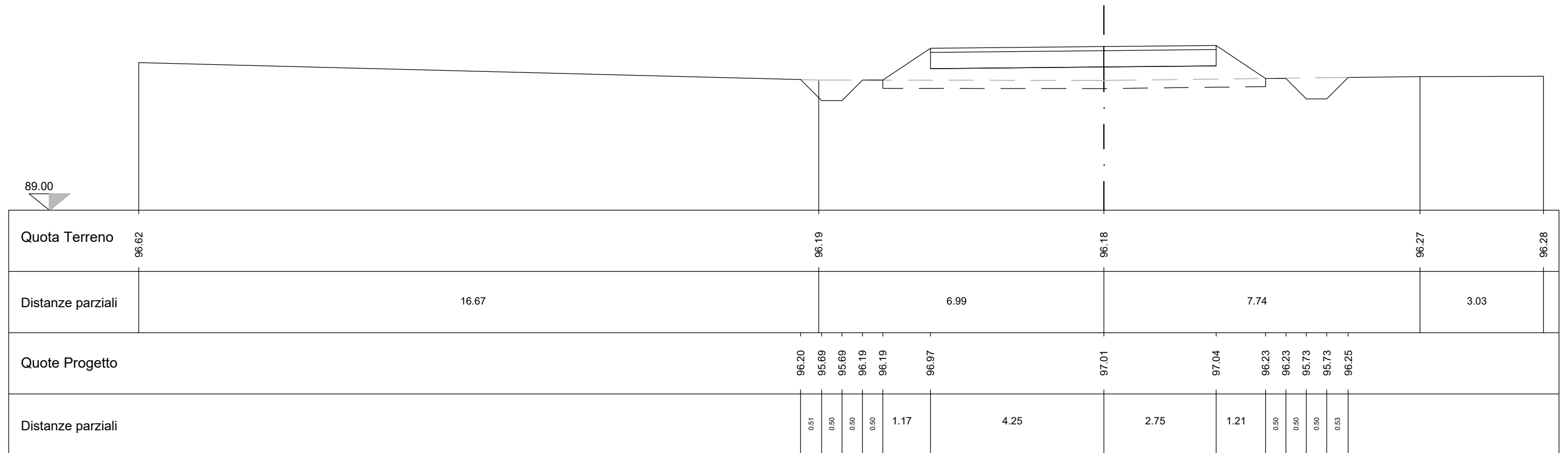
LEGENDA		
6	Scotico (mq)	2,02
	Scavo (mq)	2,76
	Rilevato (mq)	0,06
	Terreno vegetale (m)	1,74
	Strato superficiale (mq)	0,55
	Strato di fondazione (mq)	2,20

Sezione n° 6
 Distanza progressiva 334.92
 Distanza precedente 46.94
 Distanza successiva 27.60



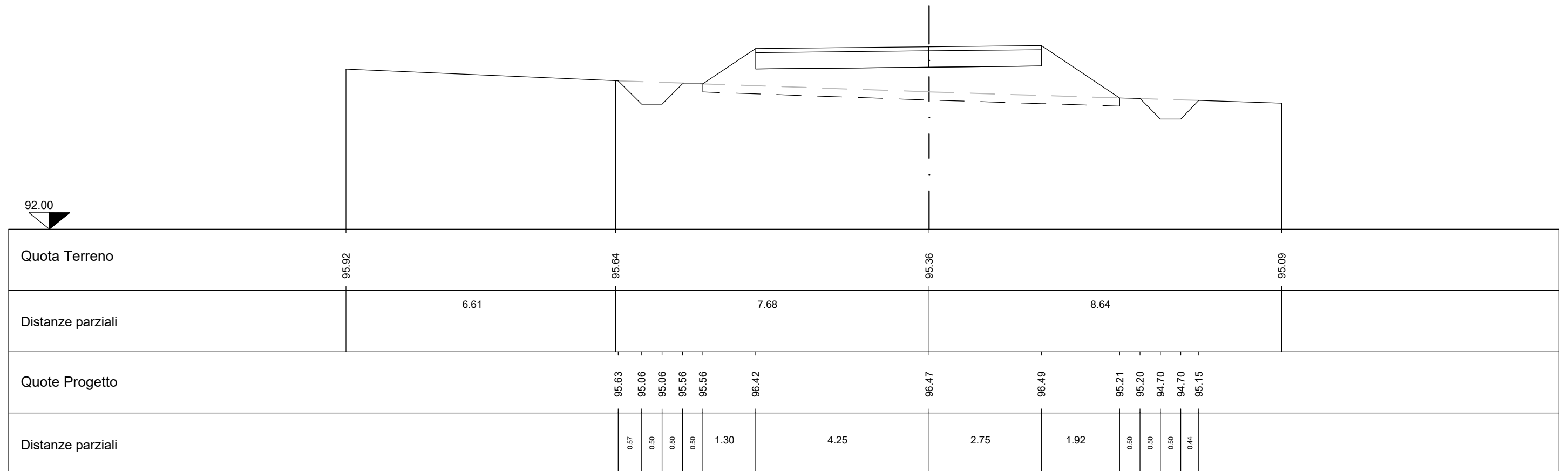
7		LEGENDA	
	Scotico (mq)		1,88
	Scavo (mq)		0,00
	Rilevato (mq)		3,15
	Terreno vegetale (m)		3,86
	Strato superficiale (mq)		0,70
	Strato di fondazione (mq)		2,80

Sezione n° 7
 Distanza progressiva 362.52
 Distanza precedente 27.60
 Distanza successiva 13.50



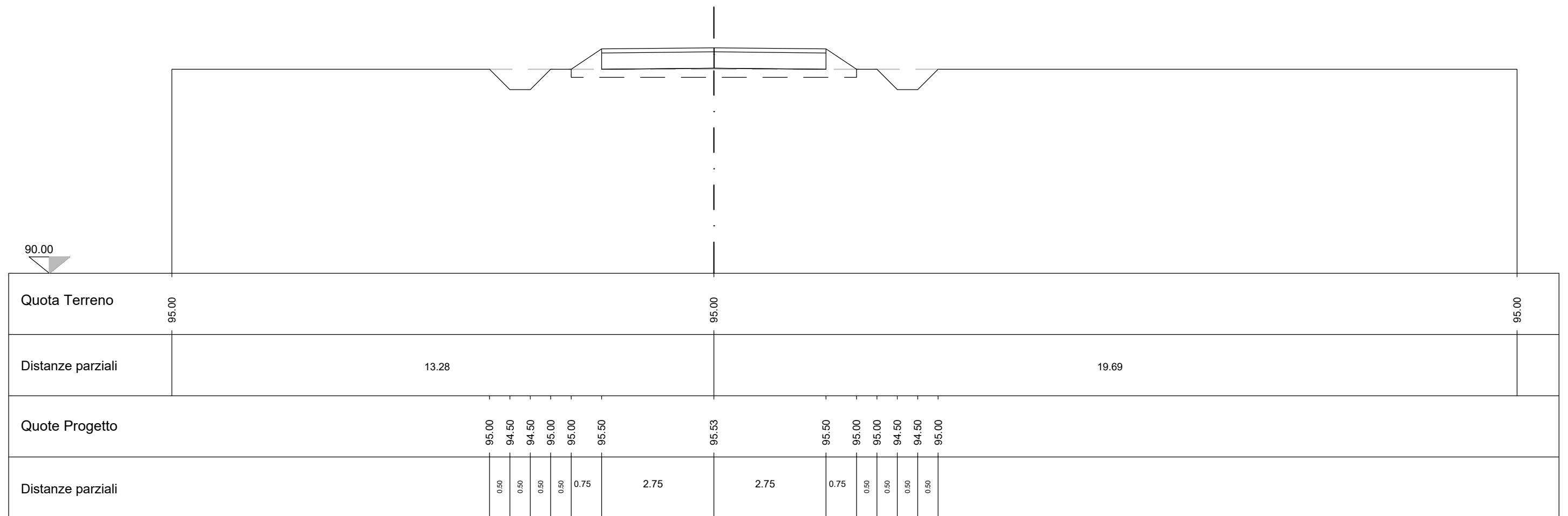
8		LEGENDA	
	Scotico (mq)		2,04
	Scavo (mq)		0,00
	Rilevato (mq)		5,73
	Terreno vegetale (m)		3,46
	Strato superficiale (mq)		0,70
	Strato di fondazione (mq)		2,80

Sezione n° 8
 Distanza progressiva 376.02
 Distanza precedente 13.50
 Distanza successiva 27.60



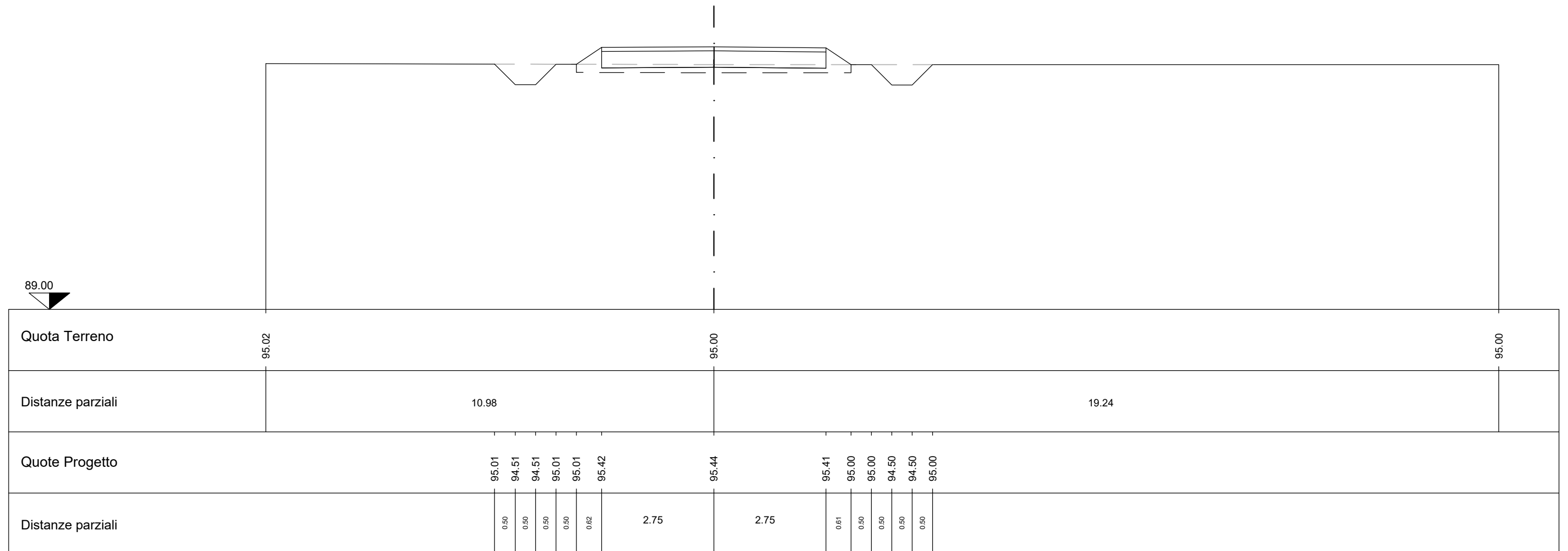
9		LEGENDA	
	Scotico (mq)		1,40
	Scavo (mq)		0,00
	Rilevato (mq)		0,44
	Terreno vegetale (m)		2,64
	Strato superficiale (mq)		0,55
	Strato di fondazione (mq)		2,20

Sezione n° 9
 Distanza progressiva 403.62
 Distanza precedente 27.60
 Distanza successiva 3.45



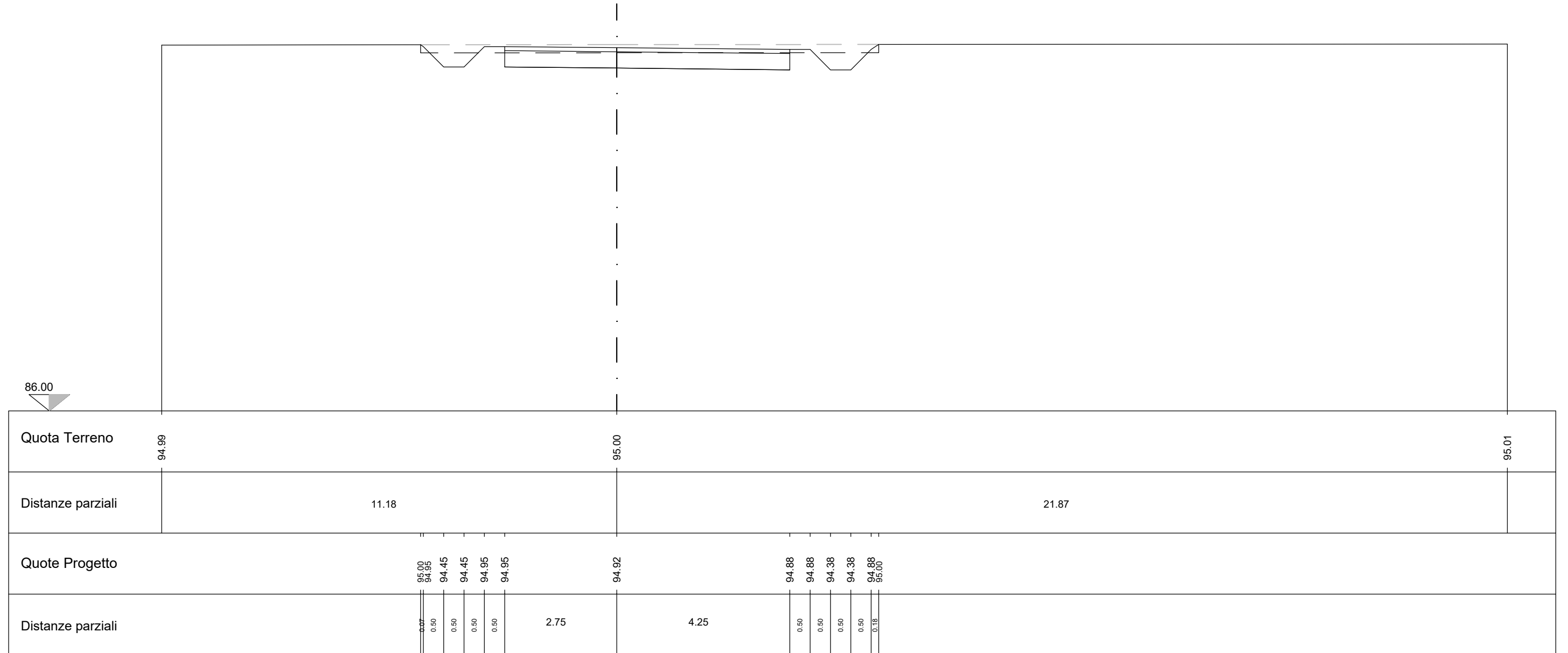
LEGENDA		
10	Scotico (mq)	1,35
	Scavo (mq)	0,00
	Rilevato (mq)	0,25
	Terreno vegetale (m)	1,96
	Strato superficiale (mq)	0,55
	Strato di fondazione (mq)	2,20

Sezione n° 10
 Distanza progressiva 407.07
 Distanza precedente 3.45
 Distanza successiva 27.60



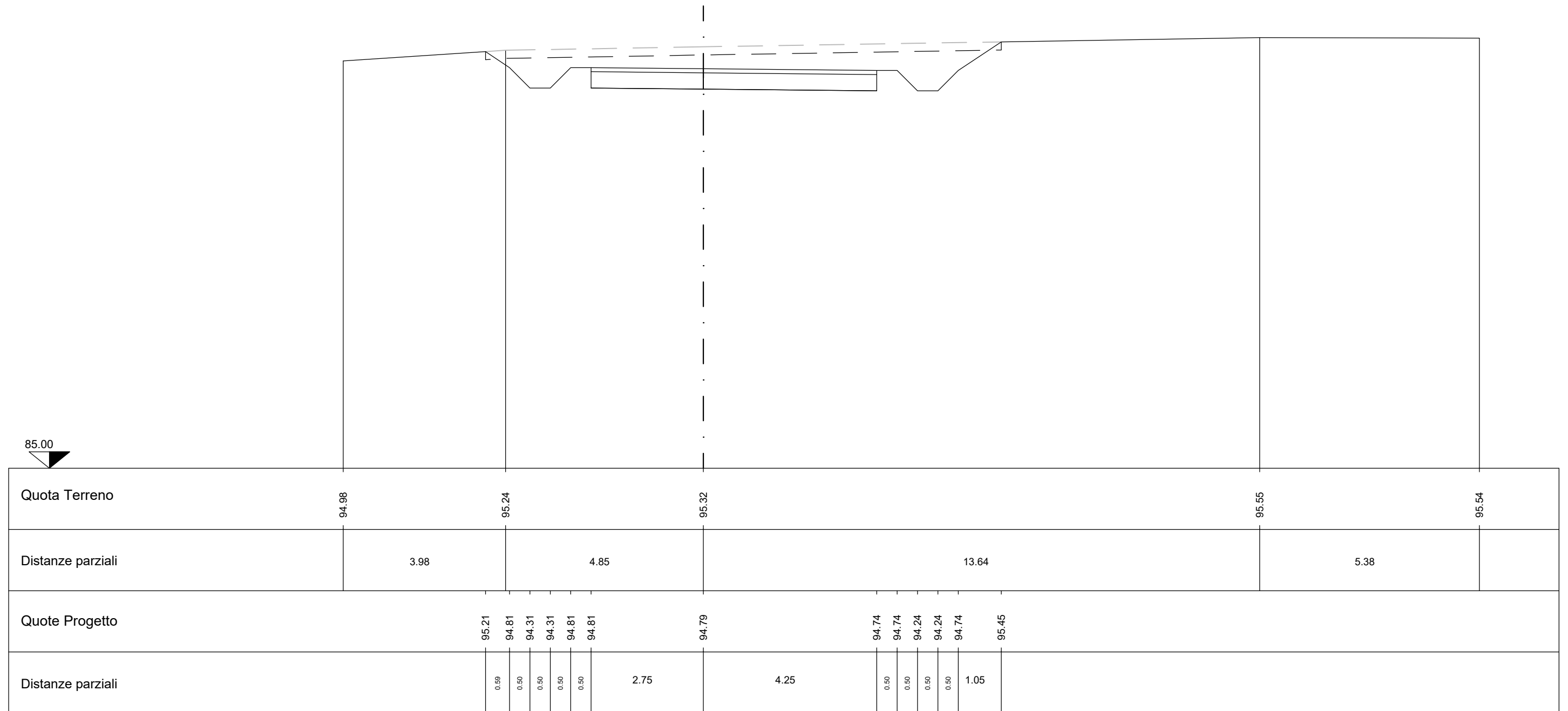
11		LEGENDA	
	Scotico (mq)		2,25
	Scavo (mq)		2,69
	Rilevato (mq)		0,18
	Terreno vegetale (m)		2,34
	Strato superficiale (mq)		0,70
	Strato di fondazione (mq)		2,80

Sezione n° 11
 Distanza progressiva 434.67
 Distanza precedente 27.60
 Distanza successiva 22.94



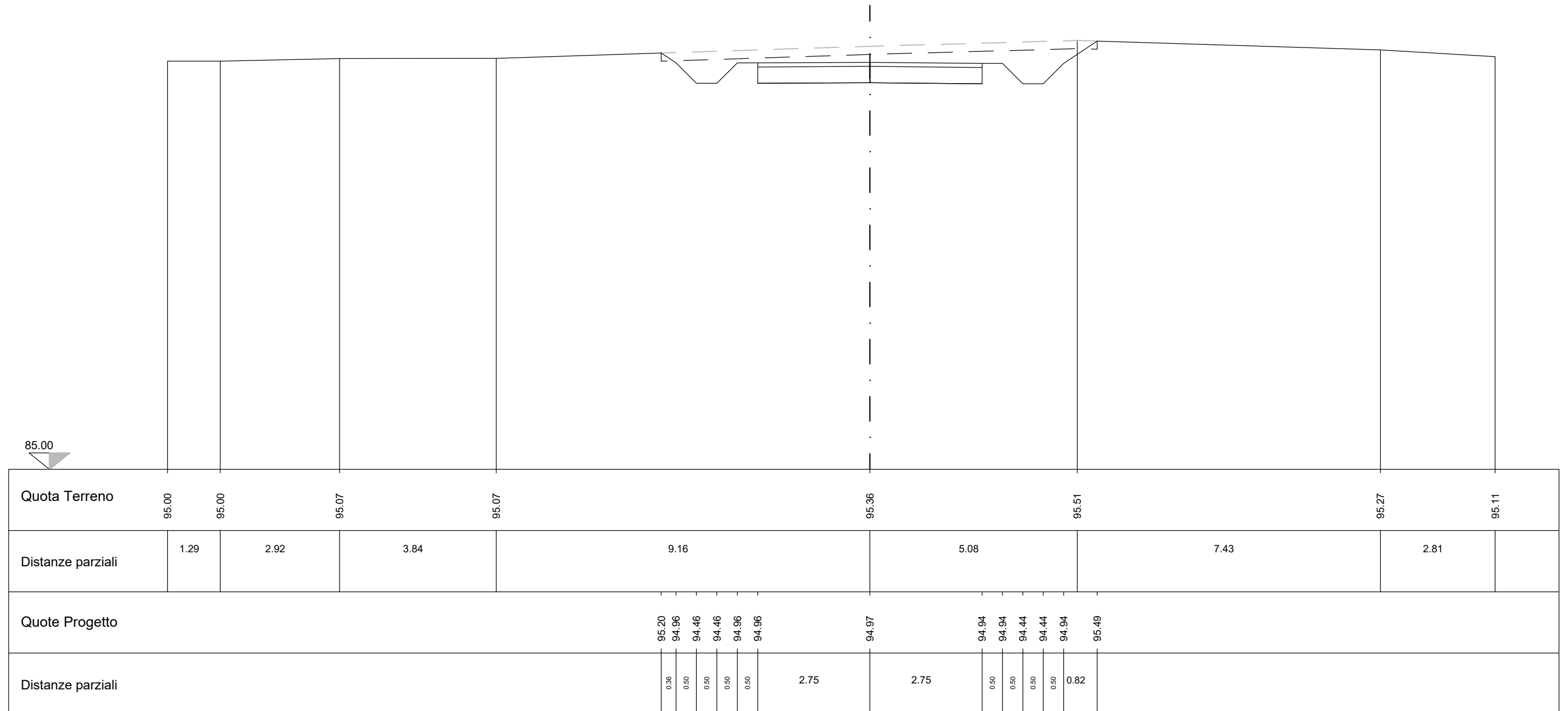
LEGENDA		
12	Scotico (mq)	2,53
	Scavo (mq)	7,66
	Rilevato (mq)	0,06
	Terreno vegetale (m)	2,69
	Strato superficiale (mq)	0,70
	Strato di fondazione (mq)	2,80

Sezione n° 12
 Distanza progressiva 457.61
 Distanza precedente 22.94
 Distanza successiva 27.60



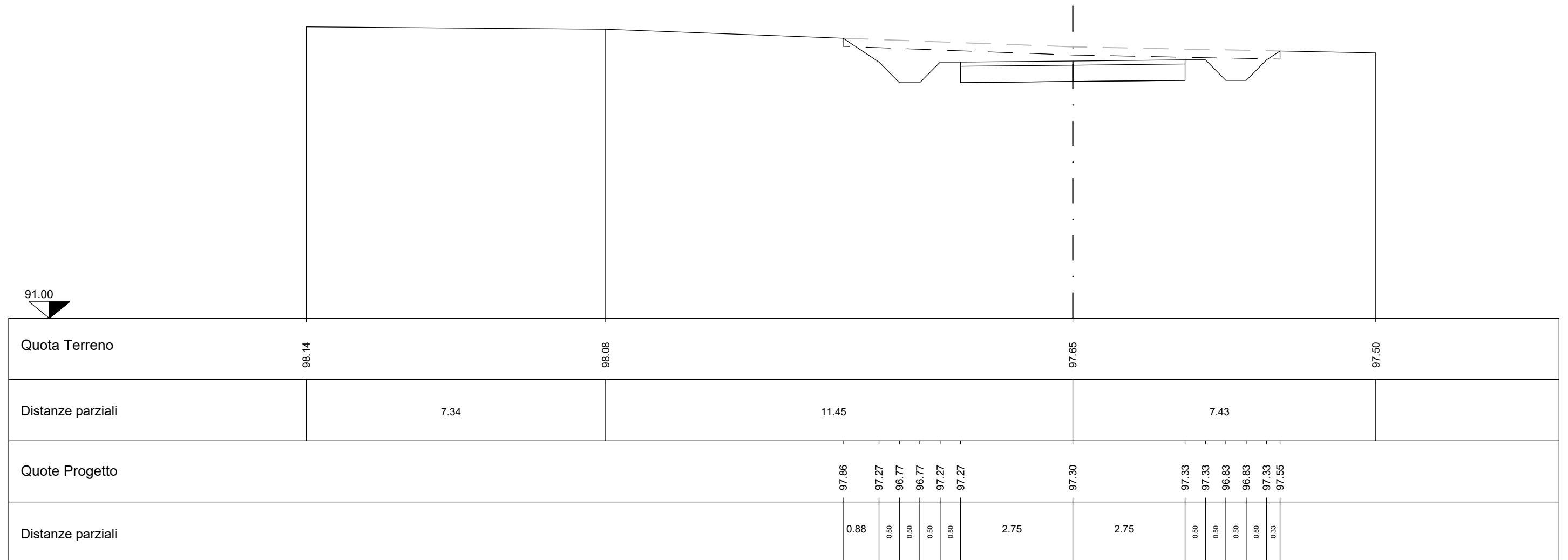
13	LEGENDA	
	Scotico (mq)	2,14
	Scavo (mq)	4,77
	Rilevato (mq)	0,06
	Terreno vegetale (m)	2,41
	Strato superficiale (mq)	0,55
	Strato di fondazione (mq)	2,20

Sezione n° 13
 Distanza progressiva 485.21
 Distanza precedente 27.60
 Distanza successiva 90.04



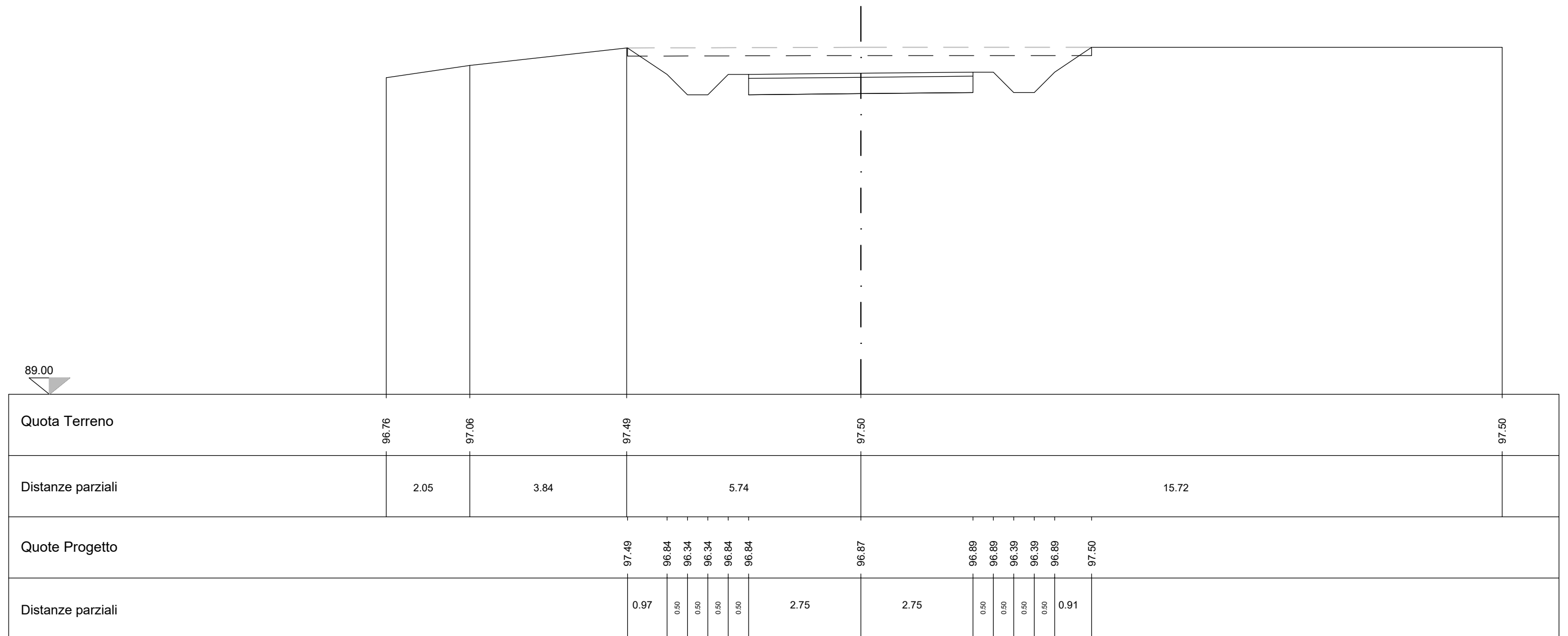
14		LEGENDA	
	Scotico (mq)		2,14
	Scavo (mq)		4,48
	Rilevato (mq)		0,06
	Terreno vegetale (m)		2,45
	Strato superficiale (mq)		0,55
	Strato di fondazione (mq)		2,20

Sezione n° 14
 Distanza progressiva 575.25
 Distanza precedente 90.04
 Distanza successiva 47.150



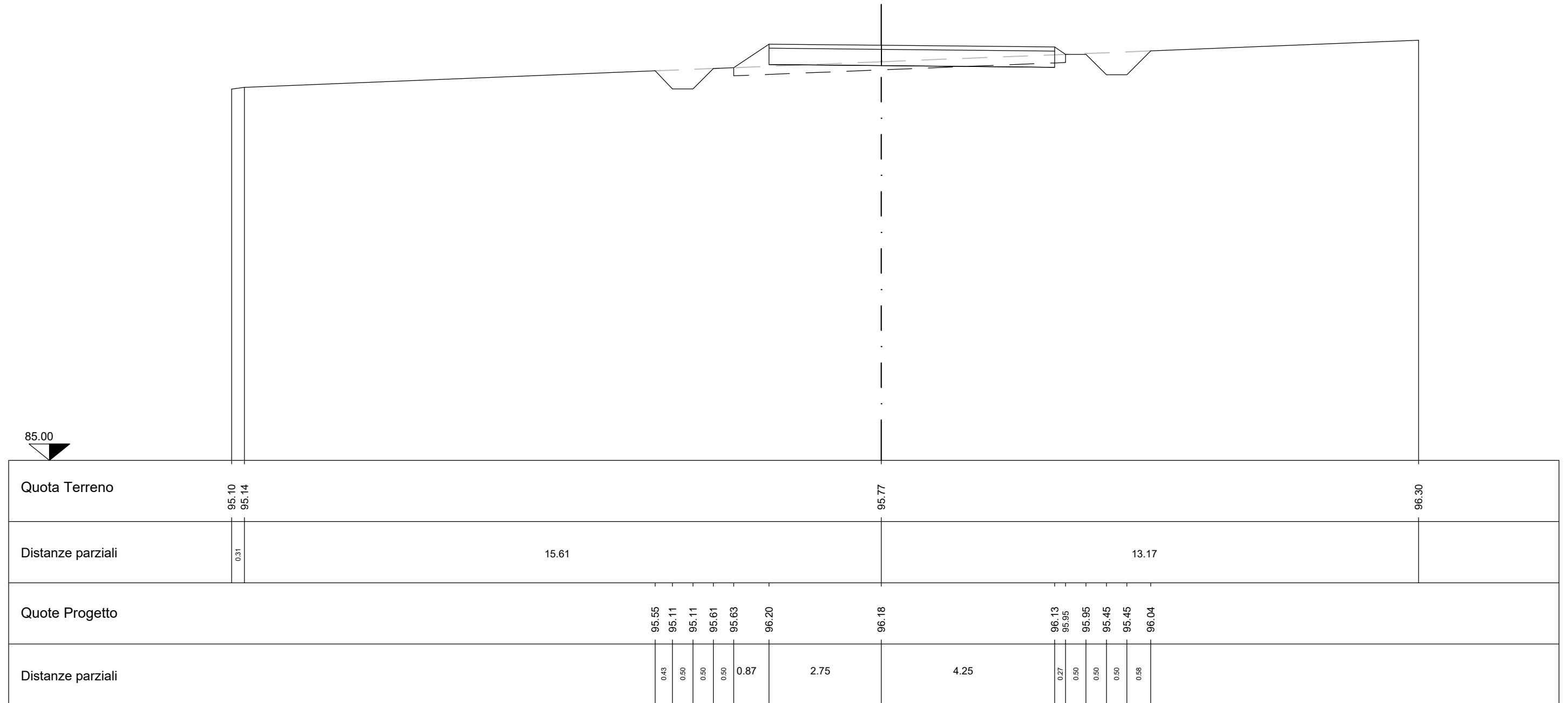
LEGENDA		
15	Scotico (mq)	2,28
	Scavo (mq)	7,12
	Rilevato (mq)	0,06
	Terreno vegetale (m)	3,25
	Strato superficiale (mq)	0,55
	Strato di fondazione (mq)	2,20

Sezione n° 15
 Distanza progressiva 622.40
 Distanza precedente 47.15
 Distanza successiva 27.72



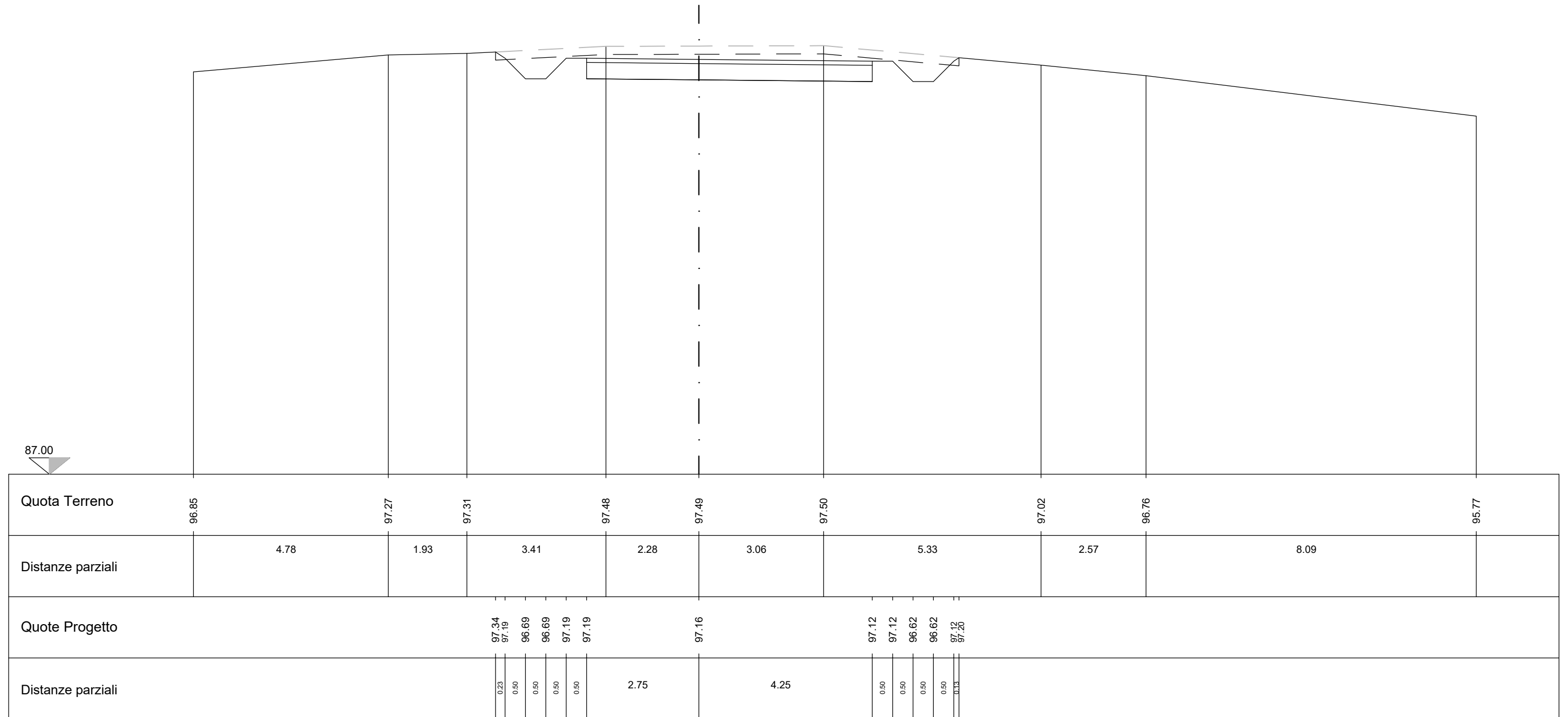
LEGENDA		
16	Scotico (mq)	1,63
	Scavo (mq)	0,12
	Rilevato (mq)	0,33
	Terreno vegetale (m)	2,36
	Strato superficiale (mq)	0,70
	Strato di fondazione (mq)	2,80

Sezione n° 16
 Distanza progressiva 650.12
 Distanza precedente 27.72
 Distanza successiva 66.56



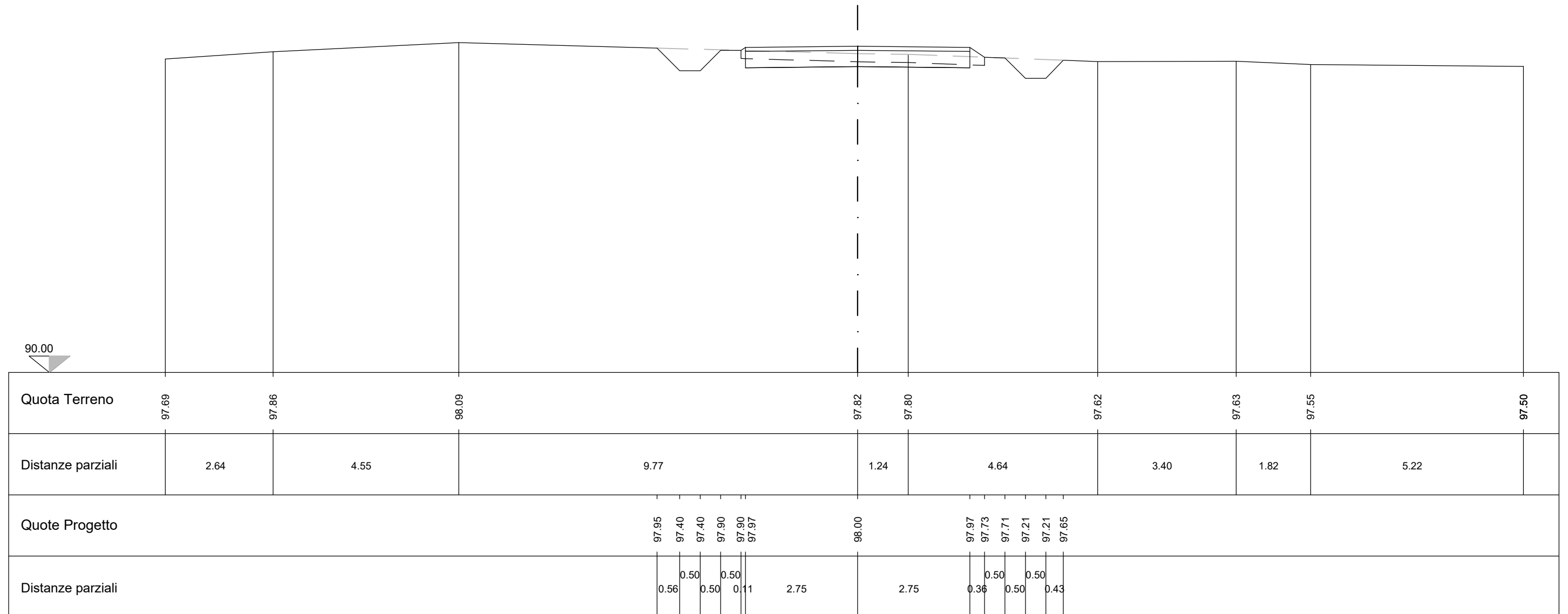
LEGENDA		
17	Scotico (mq)	2,27
	Scavo (mq)	23,14
	Rilevato (mq)	0,07
	Terreno vegetale (m)	1,43
	Strato superficiale (mq)	0,70
	Strato di fondazione (mq)	2,80

Sezione n° 17
 Distanza progressiva 716.68
 Distanza precedente 66.56
 Distanza successiva 26.49



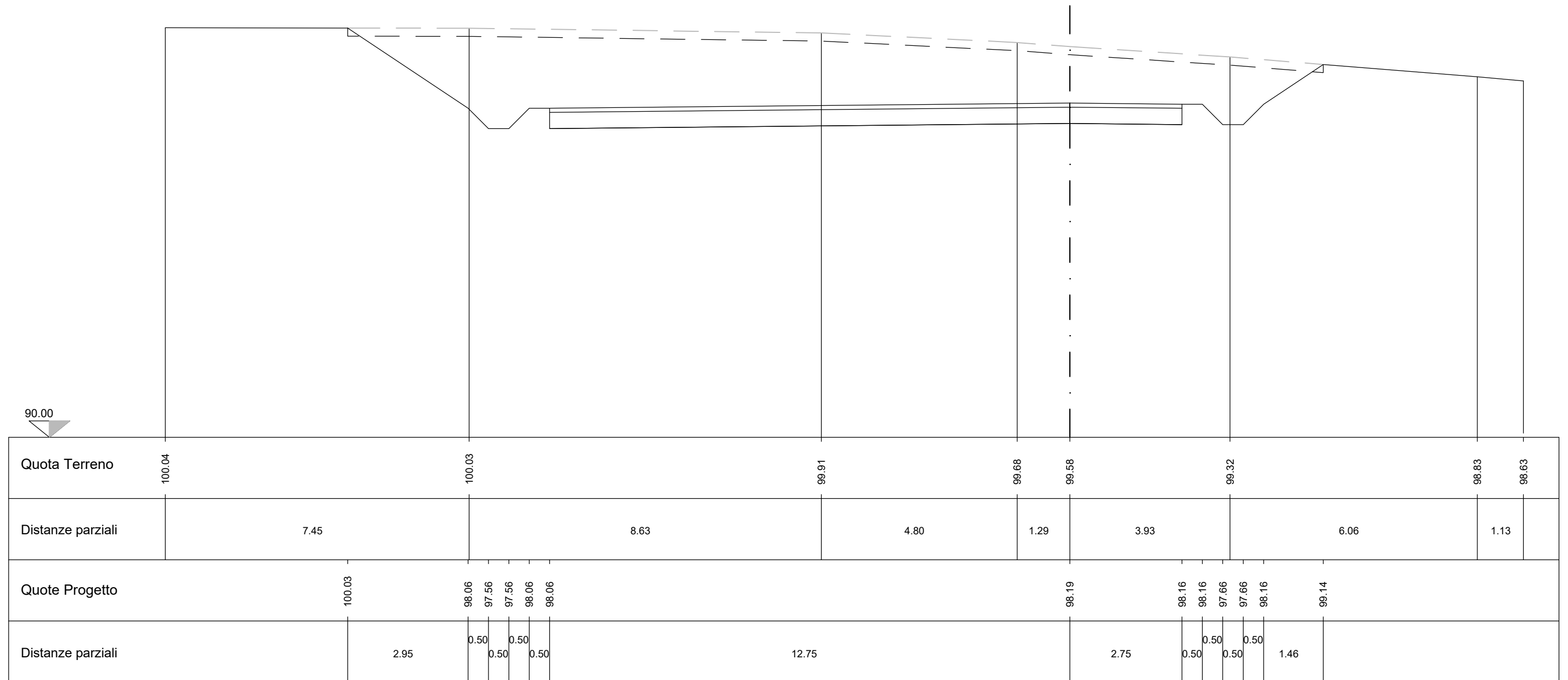
18		LEGENDA	
	Scotico (mq)		1,19
	Scavo (mq)		0,76
	Rilevato (mq)		0,14
	Terreno vegetale (m)		1,57
	Strato superficiale (mq)		0,55
	Strato di fondazione (mq)		2,20

Sezione n° 18
 Distanza progressiva 743.17
 Distanza precedente 26.49
 Distanza successiva 28.44



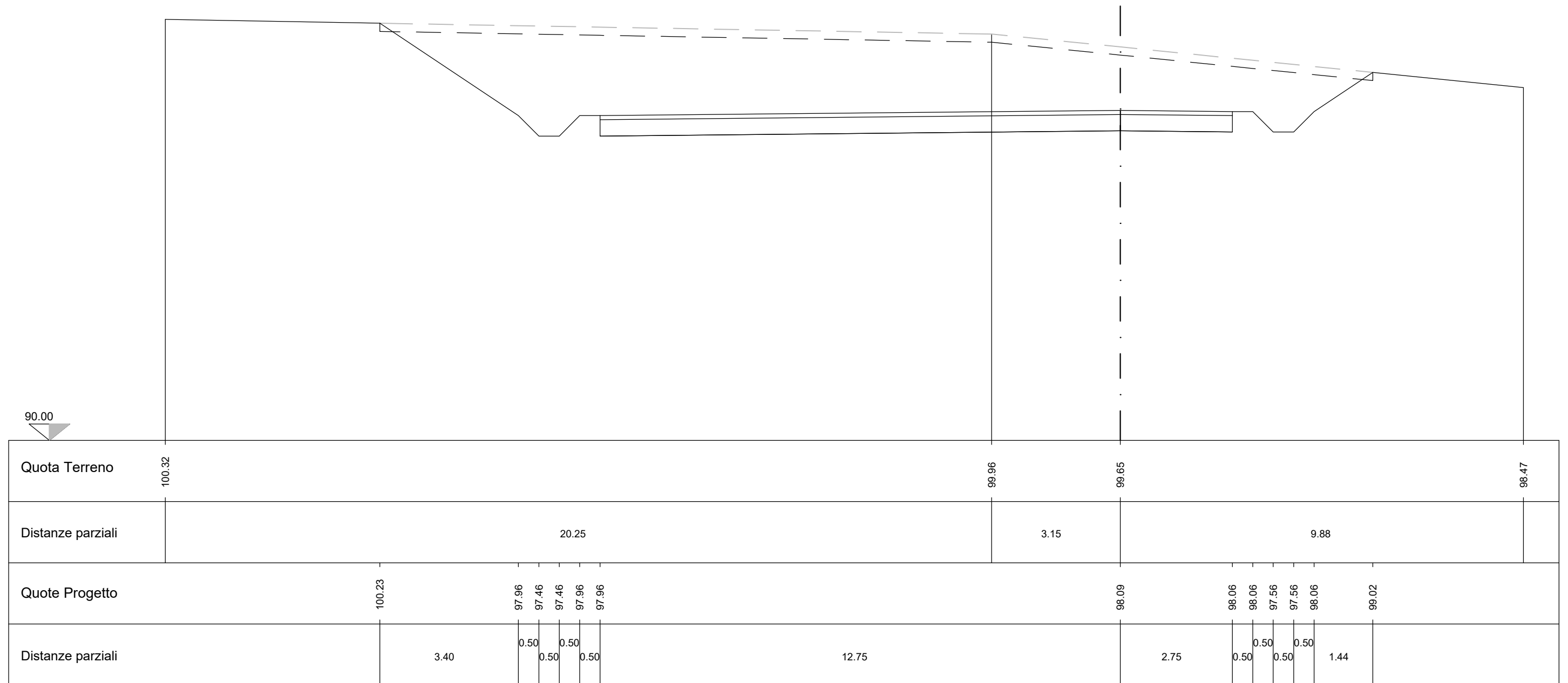
19		LEGENDA	
	Scotico (mq)		4,78
	Scavo (mq)		38,65
	Rilevato (mq)		0,06
	Terreno vegetale (m)		6,31
	Strato superficiale (mq)		1,55
	Strato di fondazione (mq)		6,20

Sezione n° 19
 Distanza progressiva 771.61
 Distanza precedente 28.44
 Distanza successiva 12.00



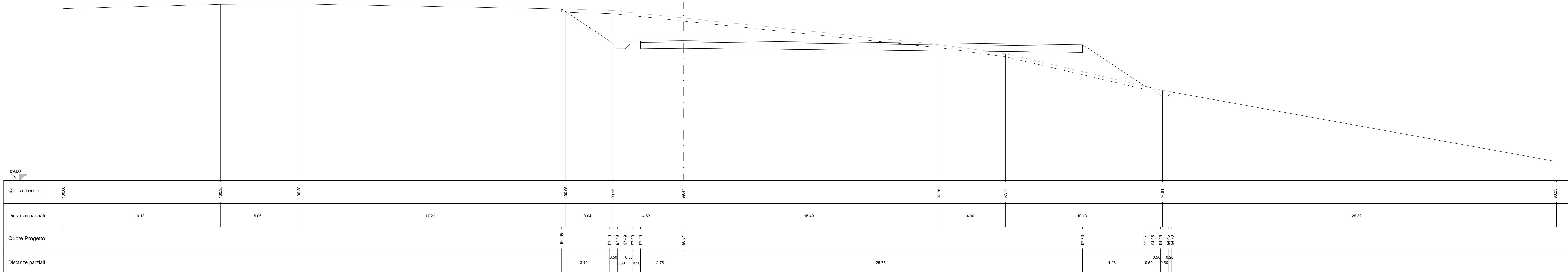
LEGENDA		
20	Scotico (mq)	4,87
	Scavo (mq)	43,22
	Rilevato (mq)	0,06
	Terreno vegetale (m)	6,81
	Strato superficiale (mq)	1,55
	Strato di fondazione (mq)	6,20

Sezione n° 20
 Distanza progressiva 783.61
 Distanza precedente 12.00
 Distanza successiva 7.00



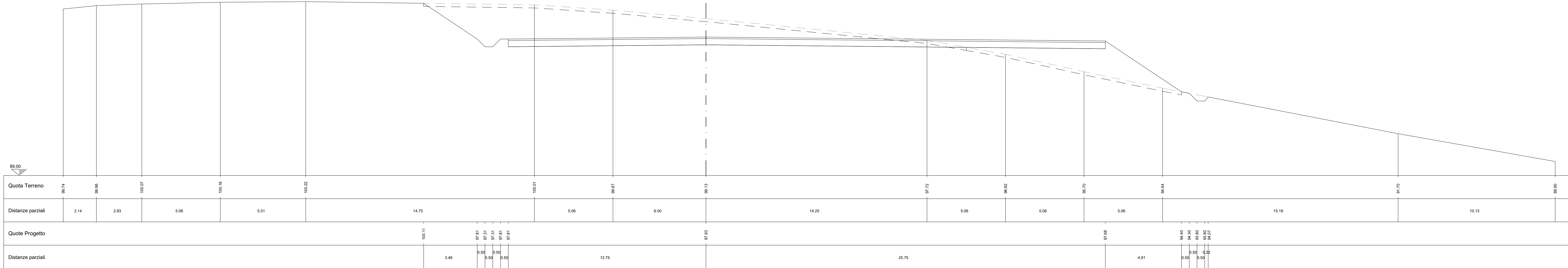
LEGENDA		
22	Scotico (mq)	7,53
	Scavo (mq)	27,47
	Rilevato (mq)	9,21
	Terreno vegetale (m)	9,56
	Strato superficiale (mq)	2,85
	Strato di fondazione (mq)	11,40

Sezione n°22
 Distanza progressiva 792.61
 Distanza precedente 1.74
 Distanza successiva 9.26



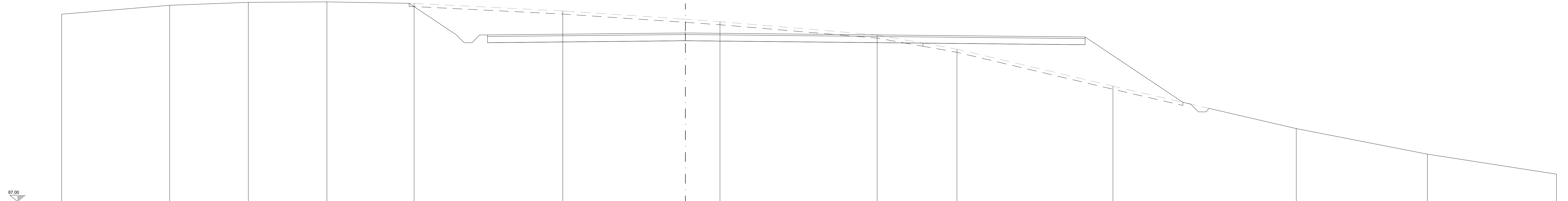
LEGENDA		
23	Scotico (mq)	9,77
	Scavo (mq)	46,36
	Rilevato (mq)	16,11
	Terreno vegetale (m)	11,07
	Strato superficiale (mq)	3,85
	Strato di fondazione (mq)	15,40

Sezione n°23
 Distanza progressiva 801.61
 Distanza precedente 9.26
 Distanza successiva 12.00



LEGENDA		
24	Scotico (mq)	9,97
	Scavo (mq)	36,34
	Rilevato (mq)	23,28
	Terreno vegetale (m)	12,23
	Strato superficiale (mq)	3,85
	Strato di fondazione (mq)	15,40


Sezione n°24
 Distanza progressiva 813.61
 Distanza precedente 12.00
 Distanza successiva 4.46



Quota Terreno	89.04	89.61	89.80	89.83	89.73	89.25	88.72	88.56	87.70	86.79	84.42	81.69	80.04	88.75				
Distanze parziali	6.96	5.06	5.06	5.62	9.57	7.90	2.23	10.13	5.14	10.05	11.81	8.45	8.31					
Quote Progetto					89.74	97.71	97.21	97.21	97.71	97.71		97.58	93.38	93.26	92.76	92.76	92.99	
Distanze parziali					3.05	0.50	0.50	0.50	0.50		12.75		25.75		6.30	0.50	0.50	0.18

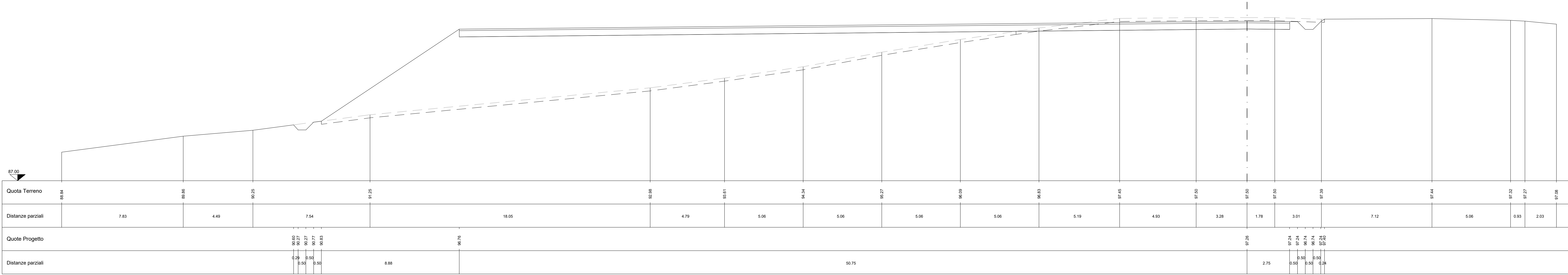
LEGENDA		
26	Scotico (mq)	17,21
	Scavo (mq)	21,42
	Rilevato (mq)	39,25
	Terreno vegetale (m)	12,52
	Strato superficiale (mq)	7,65
	Strato di fondazione (mq)	30,60

Sezione n°26
 Distanza progressiva 850.99
 Distanza precedente 33.28
 Distanza successiva 29.00



LEGENDA		
27	Scotico (mq)	12,92
	Scavo (mq)	7,60
	Rilevato (mq)	120,03
	Terreno vegetale (m)	11,96
	Strato superficiale (mq)	5,35
	Strato di fondazione (mq)	21,40

Sezione n°27
 Distanza progressiva 879.99
 Distanza precedente 29.00
 Distanza successiva 3.00



LEGENDA		
29	Scotico (mq)	8,11
	Scavo (mq)	0,00
	Rilevato (mq)	114,07
	Terreno vegetale (m)	16,12
	Strato superficiale (mq)	2,80
	Strato di fondazione (mq)	11,20

Sezione n°29
 Distanza progressiva 899.49
 Distanza precedente 16.50
 Distanza successiva

