

REGIONE SARDEGNA

PROVINCIA DEL NORD-EST SARDEGNA

COMUNI DI LURAS E TEMPIO PAUSANIA



| | | | | | |
|------|---|----------|-------------|------------|------------|
| 5 | AGGIORNAMENTO EMISSIONE A SEGUITO DI PARERE DI RISPONDEZA AI REQUISITI TECNICI DI CONNESSIONE RILASCIATO DA TERNA CON NOTA N. 106827 DEL 05/12/2022 | 16/07/24 | RAGAGLIA A. | CIAVOLA M. | ROTONI M. |
| 4 | EMISSIONE A SEGUITO DI PARERE DI RISPONDEZA AI REQUISITI TECNICI DI CONNESSIONE RILASCIATO DA TERNA CON NOTA N. 106827 DEL 05/12/2022 | 11/12/23 | RAGAGLIA A. | CIAVOLA M. | ROTONI M. |
| 3 | EMISSIONE PER ENTI ESTERNI – AU | 20/10/23 | ANTEX | FURNO C. | NASTASI A. |
| 2 | EMISSIONE PER ENTI ESTERNI – AU | 14/09/23 | ANTEX | FURNO C. | NASTASI A. |
| 1 | EMISSIONE PER ENTI ESTERNI | 25/02/22 | ANTEX | FURNO C. | NASTASI A. |
| REV. | DESCRIZIONE | DATA | REDATTO | CONTROL. | APPROV. |

Committente:

VGE04 S.r.l.

Società soggetta all'attività di direzione
e coordinamento di A2A S.p.A.



Corso di Porta Vittoria, 4 – 20122 Milano (MI)
Tel. +39 0464 625100 – Fax+39 0464 625101 – PEC vge04.arn@pec.a2a.eu

Società di Progettazione:



Via Jonica, 16 – Loc. Belvedere – 96100 Siracusa (SR) Tel. 0931.1663409
Web: www.antexgroup.it e-mail: info@antexgroup.it

Ingegneria & Innovazione

Progetto:

PARCO EOLICO PETRA BIANCA

Progettista/Resp. Tecnico

Elaborato:

PERIZIA DI STIMA
PIANO PARTICELLARE D'ESPROPRIO
LIBRETTO CATASTALE

Dott. Ing. Cesare Furno
Ordine degli Ingegneri
della Provincia di Catania
n° 6130 sez. A

Scala:

NA

Nome DIS/FILE:

C20042S05–PD–RT–23–05

Allegato:

1/1

F.to:

A4/A3

Livello:

DEFINITIVO

Il presente documento è di proprietà della ANTEX GROUP srl.
È vietato la comunicazione a terzi o la riproduzione senza il permesso scritto della suddetta.
La società tutela i propri diritti a rigore di Legge.



Documento informatico firmato digitalmente
ai sensi dell'art. 24 D.Lgs. 82/2005 e ss.mm.ii

INDICE

| | |
|---|---|
| 1. PREMESSA..... | 3 |
| 2. DOCUMENTI | 4 |
| 3. PIANO PARTICELLARE DI ESPROPRIO | 4 |
| 3.1. RELAZIONE DI STIMA | 4 |
| 3.2. MODALITA' DI VALUTAZIONE DEGLI INDENIZZI DEI TERRENI | 4 |
| 3.2.1 Indennità di esproprio | 4 |
| 3.2.2 Indennità di servitù coattiva..... | 7 |
| 3.2.3 Indennità per occupazione temporanea | 8 |

1. PREMESSA

VGE 04 S.r.l. (di seguito anche la “**Società**”), con sede in 20122 Milano, Corso di Porta Vittoria n. 4, C.F. e P.IVA e numero di iscrizione nel Registro delle Imprese di Milano 02630420228, R.E.A. Milano n. 2654026, appartenente al Gruppo A2A, ha in progetto la realizzazione di un nuovo impianto di produzione di energia elettrica da fonte eolica, mediante l’installazione di 14 aerogeneratori di potenza unitaria pari a 6 MW, per una potenza complessiva di 84 MW, sito nei Comuni di Luras e di Tempio Pausania, in provincia del Nord-Est Sardegna (di seguito anche “Parco Eolico Petra Bianca”).

Secondo quanto previsto dalla soluzione di connessione con Codice Pratica 202002705, rilasciata da Terna SpA in data 14/04/2021, poi accettata in data 21/05/2021, l’impianto si collegherà alla RTN per la consegna della energia elettrica prodotta attraverso una sottostazione elettrica utente di trasformazione e consegna (di seguito anche “SSEU”) da collegare in antenna a 150 kV sulla nuova Stazione Elettrica (SE) di Smistamento della RTN a 150 kV in GIS denominata “Tempio” da inserire in entra – esce alla linea 150 kV “Olbia - Tempio” previa realizzazione di un nuovo elettrodotto di collegamento della RTN a 150 kV tra la SE di Santa Teresa e la nuova SE Buddusò.

Il modello tipo di aerogeneratore (di seguito anche “WTG”) scelto, dopo opportune considerazioni tecniche ed economico finanziarie, è il modello tipo Siemens Gamesa SG170 da 6 MW con altezza mozzo pari a 115 m, diametro rotore pari a 170 m e altezza massima al top della pala pari a 200 m. Questo modello tipo di aerogeneratore è allo stato attuale quello ritenuto più idoneo per il sito di progetto dell’impianto.

L’area interessata dal posizionamento degli aerogeneratori ricade in località Silonis, Calvonaiu, Cae’e Figu-Labias e Bisettara del Comune di Luras e in località La Menta, Monte Cuscuscione, Padru di Lampada, Petra Ruia, Li Espi, Funtana di Casa, Tanca Longa e Bonifica Padulo del Comune di Tempio Pausania, entrambi in provincia di Nord-Est Sardegna, su una superficie prevalentemente destinata a pascolo.

I terreni sui quali si intende realizzare l’impianto sono tutti di proprietà privata; di questi, quelli su cui è prevista l’installazione degli aerogeneratori sono per lo più già nella disponibilità della Società proponente. Il territorio è caratterizzato da un’orografia prevalentemente collinare, le posizioni delle macchine hanno all’incirca un’altitudine che varia dai 260 m ai 520 m s.l.m.

Il parco eolico in progetto convoglierà l’energia prodotta, mediante un elettrodotto interrato a 30 kV, verso la Sottostazione Elettrica Utente (SSEU) in progetto di proprietà di VGE 04 S.r.l. nel Comune di Calangianus, in provincia del Nord-Est Sardegna, nella particella 368 del foglio 45, per la trasformazione e la consegna dell’energia elettrica alla rete di trasmissione nazionale.

La SSEU sarà collegata alla stazione 150 kV “Tempio”, mediante un elettrodotto interrato a 150 kV, nel Comune di Calangianus, in provincia del Nord- Est Sardegna, in catasto nel foglio 45, particella n. 271, da connettere alla rete di trasmissione nazionale.

L'elettrodotto in Media Tensione ("MT") a 30 kV collegherà tutti gli aerogeneratori e serve per il vettoriamento dell'energia elettrica prodotta dagli stessi fino alla sottostazione elettrica utente. Un breve tratto di elettrodotto, previsto all'interno di una strada pubblica, ricadrà anche nel territorio del Comune di Aggius.

2. DOCUMENTI

Ai fini della predisposizione della presente relazione sono state esaminate le tavole di progetto emesse dal proponente.

Sono state altresì esaminate le cartografie regionali, le mappe catastali ed i piani urbanistici vigenti.

Sulla base delle consultazioni dei regolamenti urbanistici, effettuate anche per via telematica sul portale regionale all'indirizzo SITR - IDT- Sistema Informativo Territoriale Regionale Regione Sardegna si è potuto verificare che le aree di intervento ricadono, in terreni agricoli (prevalentemente a carciofo e seminativo).

3. PIANO PARTICELLARE DI ESPROPRIO

3.1. RELAZIONE DI STIMA

Oggetto della presente relazione è il calcolo delle indennità di esproprio per diritti di proprietà, per servitù coattiva e per occupazione temporanea, relative alle aree occupate per la realizzazione delle infrastrutture del Parco Eolico di Pietra Bianca, nei Comuni di Calangianus, Luras, Tempio Pausania ed Aggius, in provincia del Nord-Est Sardegna, in testa alla Società **VGE 04 S.r.l.**

Le aree del parco eolico in progetto soggette ad esproprio interessano le seguenti infrastrutture:

- Plinto di fondazione degli aerogeneratori.

Le aree del parco eolico soggette a servitù coattiva interessano le seguenti infrastrutture:

- Piazzole per il montaggio e la manutenzione degli aerogeneratori in fase di esercizio;
- Viabilità a servizio del parco eolico e di accesso alle singole piazzole;
- Area di sorvolo del rotore di ogni aerogeneratore;
- Elettrodotto interrato per la rete elettrica a servizio di ogni singolo aerogeneratore fino alla sottostazione utente di trasformazione e consegna, posta nel Comune di Calangianus, per i soli tratti che interessano le proprietà private.

Le aree soggette a servitù coattiva temporanea interessano le seguenti infrastrutture:

- Aree di stoccaggio temporaneo durante la realizzazione;
- Viabilità e relativi allargamenti temporanei per i trasporti durante la realizzazione.

3.2. MODALITA' DI VALUTAZIONE DEGLI INDENIZZI DEI TERRENI

3.2.1 Indennità di esproprio

Il calcolo delle indennità di esproprio, essendo opera di pubblica utilità e realizzata da soggetto privato, viene eseguito prendendo come riferimento l'art. 36 del D.P.R. 08/06/2001 n. 327.

L'indennità è stata dunque determinata applicando il valore venale (Vv) dei terreni secondo le diverse colture.

Per tale valore è stato preso come base di raffronto il listino dei valori immobiliari dei terreni agricoli – listino 2021/rilevazione 2020, ovvero quotazioni dei valori di mercato dei terreni agricoli entro un minimo e un massimo per le principali colture in ciascun comune.

Tali aree sono state suddivise oltre che in base ai prezzi di mercato locali anche in base all'orografia del terreno, al grado di urbanizzazione presente nella zona e allo stato dei servizi generali presenti nelle immediate vicinanze.

Nelle sottostanti tabelle 1, 2, 3 e 4 sono riepilogate le indennità di esproprio a mq.

Le aree, ricadenti nell'agro del comune di Calangianus, sono censite ai seguenti fogli catastali: 45 e 43.

Tabella 1: RIEPILOGO INDENNITA' DI ESPROPRIO

| N° | Tipologia colture | Indennità €/mq |
|----|-------------------|----------------|
| 1 | Seminativo | 0,85 |
| 2 | Pascolo | 0,38 |
| 3 | Ente Urbano | 5,00 |
| 4 | Pascolo | 0,52 |
| 5 | Vigneto | 1,85 |

Le aree, ricadenti nell'agro del comune di Luras, sono censite ai seguenti fogli catastali: 29, 25, 24, 20, 17, 16, 12, 6, 5 e 15.

Tabella 2: RIEPILOGO INDENNITA' DI ESPROPRIO

| N° | Tipologia colture | Indennità €/mq |
|----|--------------------|----------------|
| 1 | Vigneto | 1,85 |
| 2 | Seminativo | 0,85 |
| 3 | Sughereto | 0,52 |
| 4 | Ente Urbano | 5,00 |
| 5 | Pascolo | 0,38 |
| 6 | Incolto Produttivo | 0,15 |
| 7 | Bosco Misto | 0,44 |
| 8 | Orto Irriguo | 1,75 |
| 9 | Pascolo Arborato | 0,35 |

Le aree, ricadenti nell'agro del comune di Tempio Pausania, sono censite ai seguenti fogli catastali: 149, 151, 152, 153, 154, 155, 156, 157, 158, 159, e 160

Tabella 3: RIEPILOGO INDENNITA' DI ESPROPRIO

| N° | Tipologia colture | Indennità €/mq |
|----|-------------------|----------------|
| 1 | Seminativo | 0,95 |
| 2 | Pascolo | 0,46 |
| 3 | Pascolo Arborato | 0,46 |
| 4 | Sughereto | 0,51 |
| 5 | Ente Urbano | 5,00 |

Le aree, ricadenti nell'agro del comune di Aggius, sono censite ai seguenti fogli catastali: 82, 81 e 56.

Tabella 4: RIEPILOGO INDENNITA' DI ESPROPRIO

| N° | Tipologia colture | Indennità €/mq |
|----|--------------------|----------------|
| 1 | Sughereto | 0,51 |
| 2 | Pascolo | 0,46 |
| 3 | Incolto Produttivo | 0,09 |
| 4 | Seminativo | 0,95 |
| 5 | Pascolo Arborato | 0,46 |

Si fa notare che:

- per le aree libere o corti comuni a più particelle, per le stradelle private di accesso ai fondi e per i piazzali liberi a servizio degli stessi è stato considerato il valore dell'incolto produttivo;
- per i fabbricati diruti è stato considerato il valore della coltivazione prevalente circostante.

3.2.2 Indennità di servitù coattiva

Modalità di calcolo per le aree interessate dalle piazzole e dalle strade di servizio e per le aree interessate dal passaggio di elettrodotti e cavidotti e per quelle interessate dal sorvolo del rotore di ogni singolo aerogeneratore.

La prima indennità è determinata sulla base dell'effettivo ingombro delle opere da realizzare relative alle piazzole o alle strade di servizio e dai relativi allargamenti stradali.

La seconda indennità è determinata sulla base dell'ingombro dell'intervento che interessa le particelle, comprendente una striscia di 2 metri misurata parallelamente da ogni lato dall'asse dell'elettrodotto/cavidotto.

La terza indennità viene valutata sulla base della reale proiezione sulle particelle interessate dal rotore dell'aerogeneratore considerando una rotazione di 360° lungo l'asse verticale, aumentata, quando possibile, di una fascia di rispetto di 10 m. Per il calcolo dell'indennità viene fatto riferimenti ad ½ del valore venale medio in quanto le opere realizzate non inficiano l'utilizzo agricolo del suolo.

Nelle sottostanti tabelle 5, 6, 7 e 8 sono riepilogate le indennità di servitù coattiva a mq.

Le aree, ricadenti nell'agro del comune di Calangianus, sono censite ai seguenti fogli catastali: 45 e 43.

Tabella 5: RIEPILOGO INDENNITA' DI ESPROPRIO

| N° | Tipologia colture | Indennità €/mq |
|----|-------------------|----------------|
| 1 | Seminativo | 0,43 |
| 2 | Pascolo | 0,19 |
| 3 | Ente Urbano | 2,50 |
| 4 | Pascolo | 0,26 |
| 5 | Vigneto | 0,93 |

Le aree, ricadenti nell'agro del comune di Luras, sono censite ai seguenti fogli catastali: 29, 25, 24, 20, 17, 16, 12, 6, 5 e

15

Tabella 6: RIEPILOGO INDENNITA' DI ESPROPRIO

| N° | Tipologia colture | Indennità €/mq |
|----|--------------------|----------------|
| 1 | Vigneto | 0,93 |
| 2 | Seminativo | 0,43 |
| 3 | Sughereto | 0,26 |
| 4 | Ente Urbano | 2,50 |
| 5 | Pascolo | 0,19 |
| 6 | Incolto Produttivo | 0,08 |
| 7 | Bosco Misto | 0,22 |
| 8 | Orto Irriguo | 0,83 |
| 9 | Pascolo Arborato | 0,18 |

Le aree, ricadenti nell'agro del comune di Tempio Pausania, sono censite ai seguenti fogli catastali: 149, 151, 152, 153, 154, 155, 156, 157, 158, 159, e 160

Tabella 7: RIEPILOGO INDENNITA' DI ESPROPRIO

| N° | Tipologia colture | Indennità €/mq |
|----|-------------------|----------------|
| 1 | Seminativo | 0,48 |
| 2 | Pascolo | 0,23 |
| 3 | Pascolo Arborato | 0,23 |
| 4 | Sughereto | 0,26 |
| 5 | Ente Urbano | 2,50 |

Le aree, ricadenti nell'agro del comune di Aggius, sono censite ai seguenti fogli catastali: 82, 81 e 56.

Tabella 8: RIEPILOGO INDENNITA' DI ESPROPRIO

| N° | Tipologia colture | Indennità €/mq |
|----|--------------------|----------------|
| 1 | Sughereto | 0,26 |
| 2 | Pascolo | 0,23 |
| 3 | Incolto Produttivo | 0,045 |
| 4 | Seminativo | 0,48 |
| 5 | Pascolo Arborato | 0,23 |

3.2.3 Indennità per occupazione temporanea

L'indennità relativa alle occupazioni temporanee deve essere calcolata per ogni anno pari ad un dodicesimo di quanto sarebbe dovuto nel caso di esproprio dell'area e per ogni mese o frazione di mese pari ad un dodicesimo di quella annua.

Nello specifico l'indennità per le occupazioni temporanee è stata calcolata considerando un periodo di 2 anni.

Per le aree delle particelle interessate dalla strada Vicinale Bisettana, site nel comune di Luras ai seguenti fogli:

- Fg.24 p.lle 100-1065-181-582-66-1046-847-28-29-14-15-9-2;

- Fg.20 p.lle 150-51-93-25-151-173-85-138-173-11;
- Fg.17 p.lle 68-41-36-42-74-100-17;

relativamente al sedime stradale sarà richiesta autorizzazione/concessione all'Ente Pubblico proprietario/gestore.

Le aree in asservimento coattivo temporaneo delle particelle fuori dal sedime stradale inserite nel PPE, nell'elenco sopra riportato, in allargamento rispetto alla Strada Vicinale Bisettana, saranno occupate solo durante la fase dei lavori per l'accesso dei mezzi eccezionali. Alla fine dei lavori, le aree occupate saranno ripristinate e restituite ai proprietari come ante operam.

Per le aree delle particelle interessate dalla strada Comunale Di Lu Muscatoggiu, site nei comuni di Aggius e Tempio Pausania ai seguenti fogli:

- Comune di Aggius Fg.81 p.lle 3-2;
- Comune di Aggius Fg.56 p.lle 28-27-26;
- Comune di Tempio Pausania Fg.157 p.lle 1-11;
- Comune di Tempio Pausania Fg.153 p.lle 62-58-60-59-47-48-56-55-35;
- Comune di Tempio Pausania Fg.154 p.lle 29-25;

relativamente al sedime stradale sarà richiesta autorizzazione/concessione all'Ente Pubblico proprietario/gestore.

Le aree in asservimento coattivo temporaneo delle particelle fuori dal sedime stradale inserite nel PPE, nell'elenco sopra riportato, in allargamento rispetto alla Strada Comunale di Lu Muscatoggiu, saranno occupate solo durante la fase dei lavori per l'accesso dei mezzi eccezionali. Alla fine dei lavori, le aree occupate saranno ripristinate e restituite ai proprietari come ante operam.

Si riportano di seguito le copie dei documenti alla presente allegati e gli elaborati utilizzati per la redazione della presente:

1. Listino dei Valori Immobiliari dei Terreni Agricoli prov. di Sassari – Anno 2021;
2. Prospetto di calcolo delle indennità;
3. Elaborato C20042S05-PD-RT-25-01 – Perizia di Stima - Piano Particellare di Esproprio – Libretto Catastale;

Negli elaborati 2 e 3 sopra elencati si calcolo le aree e le indennità relative alle ditte che potrebbero essere interessate da occupazione anticipata preordinata all'espropriazione e per servitù coattiva e da occupazione temporanea.

CALANGIANUS

Abitanti: 4.337
Superficie: kmq 126,35
Altitudine: m 518
Classificazione climatica:
zona D, 1.854 GG



Centro collinare la sua economia si fonda sul primario e sulla produzione industriale. Il territorio, circondato da boschi di sughero. Dista circa Km 36 da Olbia.

| Qualità di coltura | Cod Tabella | Min €/ha | Max €/ha |
|----------------------------|-------------|----------|----------|
| Seminativo | I452A | 6.000 | 11.000 |
| Orto irriguo | I452A | 13.000 | 22.000 |
| Frutteto | I452C | 12.000 | 20.000 |
| Vigneto | I452D | 13.000 | 24.000 |
| Vigneto in zona a D.O.C.G. | I452D | 24.000 | 43.000 |
| Vigneto D.O.C. IGP | I452D | 17.000 | 30.000 |
| Pascolo | I452B | 2.600 | 5.000 |
| Bosco alto fusto | I452F | 3.800 | 10.000 |
| Bosco misto | I452M | 1.800 | 7.000 |
| Incolto sterile | I452H | 600 | 1.100 |

LURAS

Abitanti: 2.715
Superficie: kmq 87,03
Altitudine: m 508
Classificazione climatica:
zona D, 1.881 GG



Comune collinare la cui economia si fonda sull'agricoltura, la zootecnia e una discreta attività produttiva. Il territorio, comprende parte del Lago di Liscia. Dista circa Km 39 da Olbia.

| Qualità di coltura | Cod Tabella | Min €/ha | Max €/ha |
|----------------------------|-------------|----------|----------|
| Seminativo | I452A | 6.000 | 11.000 |
| Orto irriguo | I452A | 13.000 | 22.000 |
| Frutteto | I452C | 12.000 | 20.000 |
| Vigneto | I452D | 13.000 | 24.000 |
| Vigneto in zona a D.O.C.G. | I452D | 24.000 | 43.000 |
| Vigneto D.O.C. IGP | I452D | 17.000 | 30.000 |
| Pascolo | I452B | 2.600 | 5.000 |
| Bosco alto fusto | I452F | 3.800 | 10.000 |
| Bosco misto | I452M | 1.800 | 7.000 |
| Incolto sterile | I452H | 600 | 1.100 |

TEMPIO PAUSANIA

Abitanti: 14.290
Superficie: kmq 213,69
Altitudine: m 566
Classificazione climatica:
zona D, 2.034 GG



Cittadina collinare la cui economia estende a tutti i settori economici e al turismo. Dista circa Km 43 da Olbia.

| Qualità di coltura | Cod Tabella | Min €/ha | Max €/ha |
|-----------------------------------|-------------|----------|----------|
| Seminativo | I452A | 7.000 | 12.000 |
| Seminativo irriguo | I452A | 11.000 | 18.000 |
| Orto | I452A | 12.000 | 21.000 |
| Orto irriguo | I452A | 17.000 | 29.000 |
| Frutteto | I452C | 17.000 | 27.000 |
| Vigneto | I452D | 15.000 | 27.000 |
| Vigneto in zona a D.O.C.G. | I452D | 28.000 | 50.000 |
| Vigneto D.O.C. IGP | I452D | 20.000 | 35.000 |
| Pascolo | I452B | 3.100 | 6.000 |
| Bosco alto fusto | I452F | 3.800 | 10.000 |
| Bosco misto | I452M | 2.100 | 8.000 |
| Colture fiori vivaistiche -Vivaio | I452A | 27.000 | 45.000 |
| Incolto sterile | I452H | 600 | 1.100 |

Copyright: Euso srl. Prodotto elaborato in data 21/01/2022. Unica persona autorizzata al possesso: MICHELA CIAVOLA



OSSERVATORIO DEI VALORI AGRICOLI-PROVINCIA DI SASSARI-OLBIA-RILEVAZIONE 2020

AGGIUS

Abitanti: 1.602

Superficie: kmq 85,56

Altitudine: m 514

Classificazione
climatica:
zona D, 1.847 GG



Comune collinare la cui economia si basa sull'agricoltura e su una modesta attività industriale. Dista circa Km 49 da Olbia.

| Qualità di coltura | Cod Tabella | Min €/ha | Max €/ha |
|-----------------------------------|-------------|----------|----------|
| Seminativo | I452A | 7.000 | 12.000 |
| Seminativo irriguo | I452A | 11.000 | 18.000 |
| Orto | I452A | 12.000 | 21.000 |
| Orto irriguo | I452A | 17.000 | 29.000 |
| Frutteto | I452C | 17.000 | 27.000 |
| Vigneto | I452D | 15.000 | 27.000 |
| Vigneto in zona a D.O.C.G. | I452D | 28.000 | 50.000 |
| Vigneto D.O.C. IGP | I452D | 20.000 | 35.000 |
| Pascolo | I452B | 3.100 | 6.000 |
| Bosco alto fusto | I452F | 3.800 | 10.000 |
| Bosco misto | I452M | 2.100 | 8.000 |
| Colture floro vivaistiche -Vivaio | I452A | 27.000 | 45.000 |
| Incolto sterile | I452H | 600 | 1.100 |

| DATI GENERALI | | | | | | | | | | | | | | | | | | | VALORE VENALE UNITARIO V.V. | AREE IN ESPROPRIO | | | AREE IN ASSERVIMENTO | | | AREE IN OCCUPAZIONE TEMPORANEA | |
|---------------------------|----------|-------------------------|--|--|--|---|--|--|----------------|--------|-------|--------------------------------------|---------------|-----------------------|-----------------------------|--------------------------------------|--------------------------|------------|-----------------------------|--|--------------|--|----------------------|----|----|--------------------------------|----|
| INFO GENERALI | | | DATI ANAGRAFICI DITTE | | | | | | DATI CATASTALI | | | | | | SUPERF. (SE) | INDENNITÀ DI ESPROPRIO (V.V.) x (SE) | ELETTRODOTTO E VIABILITÀ | SORVOLO | | INDENNITÀ SERVITÙ (SS) x (V.V.) x 0,50 | SUPERF. (SO) | OCCUPAZIONE TEMPORANEA ((SE+SS+SO) x V.V./12) x n. 2 | | | | | |
| Tratto | ID Ditta | Descrizione | Ditta intestataria | Luogo di nascita | Data di nascita | Codice fiscale | Titolo | Quota | Comune | Foglio | P.lla | Qualità | Classe | Superficie (mq) | | | | | | | | | R.D. | mq | mq | mq | mq |
| TAV.1 | 1 | SOTTOSTAZIONE CAVIDOTTO | AZARA NELLA CORDA PIER PAOLO CORDA PIETRINO | TEMPIO PAUSANIA (SS) SASSARI (SS) SASSARI (SS) | 30/06/1941 04/05/1978 20/03/1975 | ZRANLL41H70L093C CRDPP78E04452Y CRDPRN75C20452S | USUFRUTTO NUDA PROPRIETA' NUDA PROPRIETA' | 1/1 1/2 1/2 | Calangianus | 45 | 368 | SEMINATIVO PASCOLO PASCOLO ARB | / 02 01 | 19412 1984 2491 | 65,17 € 3,07 € 3,22 € | 0,54 € | 5506,00 | 2.954,89 € | 11404,00 | 0,00 | 3.060,07 € | 0,00 | 1.512,51 € | | | | |
| TAV.1 | 2 | CAVIDOTTO VIABILITA' | PALA FRANCESCO | CALANGIANUS (SS) | 29/08/1964 | PLAFNC64M29B378G | PROPRIETA' | 1/1 | Calangianus | 45 | 298 | PASCOLO ARB | 1 | 3722 | 4,81 € | 0,38 € | 0,00 | 0,00 € | 1431,00 | 0,00 | 271,89 € | 0,00 | 90,63 € | | | | |
| TAV.1 | 8 | CAVIDOTTO VIABILITA' | MARIOTTI FRANCO MARIOTTI GIOVANNI MARIOTTI MARIO | OLBIA (SS) CALANGIANUS (SS) CALANGIANUS (SS) | 25/09/1963 05/07/1956 04/12/1951 | MRTFNC63P25G015D MRTGNN56L05B378C MRTMRA51T04B378K | PROPRIETA' PROPRIETA' PROPRIETA' | 1/3 1/3 1/3 | Calangianus | 45 | 8 | PASCOLO | 2 | 15356 | 23,79 € | 0,38 € | 0,00 | 0,00 € | 742,00 | 0,00 | 140,98 € | 0,00 | 46,99 € | | | | |
| TAV.1 | 9 | CAVIDOTTO | FERRARI DANIELE CARLO FERRARI MATTEO RENATO RAIMONDO MARIOTTI ANGELO MARIOTTI ANTONIO MARIA MARIOTTI ANTONIO MARIA MARIOTTI CAROLINA MARIOTTI CASSANDRA MARIOTTI GIOVANNI MARIA MARIOTTI MARIO OGGIANO SALVATORICA ROSSI ANTONIO SCUGUGIA BATTISTA SCUGUGIA MARIA GRAZIA ANTONIETTA SCUGUGIA MARIO SCUGUGIA PAOLINO ZANARDI LEONARDO ZANARDI MARCO | MILANO (MI) MILANO (MI) TEMPIO PAUSANIA (SS) CALANGIANUS (SS) TEMPIO PAUSANIA (SS) CALANGIANUS (SS) CALANGIANUS (SS) CALANGIANUS (SS) CALANGIANUS (SS) CALANGIANUS (SS) CALANGIANUS (SS) CARBONIA (CA) CALANGIANUS (SS) OLBIA (SS) OLBIA (SS) OLBIA (SS) SARONNO (VA) MILANO (MI) | 16/03/1946 10/04/1973 11/12/1977 08/12/1948 31/12/1975 09/06/1905 28/10/1916 24/12/1909 26/01/1942 17/10/1937 17/09/1942 01/06/1949 13/11/1958 16/11/1951 05/01/1956 10/10/1945 30/10/1977 | FRRDLC46C16F205C FRRMTR73D10F205D MRTNGL77T1L093Z MRTNMM48T08B378W MRTNMM75T31L093F MRTCLN05H49B378U MRTCSN16R68B378T MRTGNN09T24B378B MRTMRA42A26B378C GGNSVT37R57B378K RSSNTN42P17B745P SCGBTS49H01B378B SCGMGR58S53G015J SCGMRA51S16G015I SCGPLN56A05G015L ZNRRLD45R10I441H ZNRMRC77R30F205V | PROPRIETA' PROPRIETA' PROPRIETA' PROPRIETA' PROPRIETA' PROPRIETA' PROPRIETA' PROPRIETA' PROPRIETA' PROPRIETA' PROPRIETA' PROPRIETA' PROPRIETA' PROPRIETA' PROPRIETA' PROPRIETA' PROPRIETA' | 1/84 2/84 4/84 3/84 4/84 12/84 12/84 12/84 3/84 4/84 12/84 3/84 3/84 3/84 3/84 1/56 1/56 | Calangianus | 45 | 221 | PASCOLO | 2 | 91 | 0,14 € | 0,38 € | 0,00 | 0,00 € | 35,00 | 0,00 | 6,65 € | 0,00 | 2,22 € | | | | |
| TAV.1 | 10 | CAVIDOTTO | ROSSI ANTONIO | CARBONIA (CA) | 17/09/1942 | RSSNTN42P17B745P | PROPRIETA' | 1/1 | Calangianus | 45 | 220 | PASCOLO | 2 | 6966 | 10,79 € | 0,38 € | 0,00 | 0,00 € | 10,00 | 0,00 | 1,90 € | 0,00 | 0,63 € | | | | |
| TAV.1 | 11 | CAVIDOTTO | ROSSI ANTONIO | CARBONIA (CA) | 17/09/1942 | RSSNTN42P17B745P | PROPRIETA' | 1/1 | Calangianus | 45 | 216 | SEMINATIVO | U | 2739 | 9,19 € | 5,00 € | 0,00 | 0,00 € | 73,00 | 0,00 | 182,50 € | 0,00 | 60,83 € | | | | |
| TAV.1 | 12 | CAVIDOTTO | ROSSI ANTONIO | CARBONIA (CA) | 17/09/1942 | RSSNTN42P17B745P | PROPRIETA' | 1/1 | Calangianus | 45 | 213 | PASCOLO | 1 | 1521 | 3,14 € | 0,38 € | 0,00 | 0,00 € | 81,00 | 0,00 | 15,39 € | 0,00 | 5,13 € | | | | |
| TAV.1 | 13 | CAVIDOTTO | FERRARI DANIELE CARLO FERRARI MATTEO RENATO RAIMONDO MARIOTTI ANGELO MARIOTTI ANTONIO MARIA MARIOTTI ANTONIO MARIA MARIOTTI CAROLINA MARIOTTI CASSANDRA MARIOTTI GIOVANNI MARIA MARIOTTI MARIO OGGIANO SALVATORICA ROSSI ANTONIO SCUGUGIA BATTISTA SCUGUGIA MARIA GRAZIA ANTONIETTA SCUGUGIA MARIO SCUGUGIA PAOLINO ZANARDI LEONARDO ZANARDI MARCO | MILANO (MI) MILANO (MI) TEMPIO PAUSANIA (SS) CALANGIANUS (SS) TEMPIO PAUSANIA (SS) CALANGIANUS (SS) CALANGIANUS (SS) CALANGIANUS (SS) CALANGIANUS (SS) CALANGIANUS (SS) CALANGIANUS (SS) CARBONIA (CA) CALANGIANUS (SS) OLBIA (SS) OLBIA (SS) OLBIA (SS) SARONNO (VA) MILANO (MI) | 16/03/1946 10/04/1973 11/12/1977 08/12/1948 31/12/1975 09/06/1905 28/10/1916 24/12/1909 26/01/1942 17/10/1937 17/09/1942 01/06/1949 13/11/1958 16/11/1951 05/01/1956 10/10/1945 30/10/1977 | FRRDLC46C16F205C FRRMTR73D10F205D MRTNGL77T1L093Z MRTNMM48T08B378W MRTNMM75T31L093F MRTCLN05H49B378U MRTCSN16R68B378T MRTGNN09T24B378B MRTMRA42A26B378C GGNSVT37R57B378K RSSNTN42P17B745P SCGBTS49H01B378B SCGMGR58S53G015J SCGMRA51S16G015I SCGPLN56A05G015L ZNRRLD45R10I441H ZNRMRC77R30F205V | PROPRIETA' PROPRIETA' PROPRIETA' PROPRIETA' PROPRIETA' PROPRIETA' PROPRIETA' PROPRIETA' PROPRIETA' PROPRIETA' PROPRIETA' PROPRIETA' PROPRIETA' PROPRIETA' PROPRIETA' PROPRIETA' PROPRIETA' | 1/84 2/84 4/84 3/84 4/84 12/84 12/84 12/84 3/84 4/84 12/84 3/84 3/84 3/84 3/84 1/56 1/56 | Calangianus | 45 | 217 | SEMINATIVO | U | 304 | 1,02 € | 0,85 € | 0,00 | 0,00 € | 130,00 | 0,00 | 55,25 € | 0,00 | 18,42 € | | | | |
| TAV.1 | 14 | CAVIDOTTO | FERRARI DANIELE CARLO FERRARI MATTEO RENATO RAIMONDO MARIOTTI ANGELO MARIOTTI ANTONIO MARIA MARIOTTI ANTONIO MARIA MARIOTTI CAROLINA MARIOTTI CASSANDRA MARIOTTI GIOVANNI MARIA MARIOTTI MARIO OGGIANO SALVATORICA ROSSI ANTONIO SCUGUGIA BATTISTA SCUGUGIA MARIA GRAZIA ANTONIETTA SCUGUGIA MARIO SCUGUGIA PAOLINO ZANARDI LEONARDO ZANARDI MARCO | MILANO (MI) MILANO (MI) TEMPIO PAUSANIA (SS) CALANGIANUS (SS) TEMPIO PAUSANIA (SS) CALANGIANUS (SS) CALANGIANUS (SS) CALANGIANUS (SS) CALANGIANUS (SS) CALANGIANUS (SS) CALANGIANUS (SS) CARBONIA (CA) CALANGIANUS (SS) OLBIA (SS) OLBIA (SS) OLBIA (SS) SARONNO (VA) MILANO (MI) | 16/03/1946 10/04/1973 11/12/1977 08/12/1948 31/12/1975 07/06/1905 28/10/1916 24/12/1909 26/01/1942 17/10/1937 17/09/1942 01/06/1949 13/11/1958 16/11/1951 05/01/1956 10/10/1945 30/10/1977 | FRRDLC46C16F205C FRRMTR73D10F205D MRTNGL77T1L093Z MRTNMM48T08B378W MRTNMM75T31L093F MRTCLN05H47B378Q MRTCSN16R68B378T MRTGNN09T24B378B MRTMRA42A26B378C GGNSVT37R57B378K RSSNTN42P17B745P SCGBTS49H01B378B SCGMGR58S53G015J SCGMRA55S16G015M SCGPLN56A05G015L ZNRRLD45R10I441H ZNRMRC77R30F205V | PROPRIETA' PROPRIETA' PROPRIETA' PROPRIETA' PROPRIETA' PROPRIETA' PROPRIETA' PROPRIETA' PROPRIETA' PROPRIETA' PROPRIETA' PROPRIETA' PROPRIETA' PROPRIETA' PROPRIETA' PROPRIETA' PROPRIETA' | 1/84 2/84 4/84 3/84 4/84 12/84 12/84 12/84 3/84 4/84 12/84 3/84 3/84 3/84 3/84 1/56 1/56 | Calangianus | 45 | 214 | PASCOLO | 1 | 486 | 1,00 € | 0,38 € | 0,00 | 0,00 € | 138,00 | 0,00 | 26,22 € | 0,00 | 8,74 € | | | | |
| TAV.1 | 15 | VIABILITA' | PALA FRANCESCO | CALANGIANUS (SS) | 29/08/1964 | PLAFNC64M29B378G | PROPRIETA' | 1/1 | Calangianus | 45 | 271 | PASCOLO SEMINATIVO | 1 U | 1839 14399 | 3,80 € 48,34 € | 0,62 € | 0,00 | 0,00 € | 425,00 | 0,00 | 130,69 € | 0,00 | 43,56 € | | | | |
| TAV.7 | 154 | VIABILITA' CAVIDOTTO | BELLU GIUSEPPINA BELLU GIUSEPPINA | LURAS (SS) LURAS (SS) | 08/03/1970 08/03/1970 | BLLGPP70C48E752L BLLGPP70C48E752L | PROPRIETA' PROPRIETA' | 1/9 16/18 | Luras | 24 | 1065 | SUGHERETO | 2 | 32 | 0,08 € | 0,52 € | 0,00 | 0,00 € | 17,00 | 0,00 | 4,40 € | 0,00 | 1,47 € | | | | |
| TAV.7 | 155 | VIABILITA' CAVIDOTTO | SCANU DOMENICO | LURAS (SS) | 02/11/1978 | SCNDNC78S02E752C | PROPRIETA' | 1/1 | Luras | 24 | 100 | SUGHERETO | 2 | 3205 | 8,28 € | 0,52 € | 0,00 | 0,00 € | 130,00 | 0,00 | 33,68 € | 33,00 | 14,08 € | | | | |
| TAV.7 | 156 | VIABILITA' CAVIDOTTO | PALA MARIO | CAGLIARI (CA) | 07/05/1964 | PLAMRA64E07B354Y | PROPRIETA' | 1/1 | Luras | 24 | 181 | PASCOLO | 4 | 816 | 0,38 € | 0,38 € | 0,00 | 0,00 € | 51,00 | 0,00 | 9,69 € | 18,00 | 4,37 € | | | | |
| TAV.7 | 157 | VIABILITA' CAVIDOTTO | SANNA GIANNA SATTA MARCO | TEMPIO PAUSANIA (SS) TEMPIO PAUSANIA (SS) | 13/12/1991 18/09/1982 | SNNGN91T53L093E STTMRC82P18L093J | PROPRIETA' PROPRIETA' | 1/2 1/2 | Luras | 24 | 582 | PASCOLO | 4 | 490 | 0,23 € | 0,38 € | 0,00 | 0,00 € | 20,00 | 0,00 | 3,80 € | 15,00 | 2,22 € | | | | |
| TAV.7 TAV.8 TAV.14 | 158 | VIABILITA' CAVIDOTTO | PALA ANTONIO | SASSARI (SS) | 23/08/1956 | PLANTN56M23I452Y | PROPRIETA' | 1/1 | Luras | 24 | 66 | PASCOLO | 4 | 2767 | 1,29 € | 0,38 € | 0,00 | 0,00 € | 225,00 | 0,00 | 42,75 € | 62,00 | 18,18 € | | | | |
| TAV.8 TAV.14 | 159 | VIABILITA' CAVIDOTTO | TAMPONI GIOVANNI ANTONIO | LURAS (SS) | 29/12/1957 | TMPGNN57T29E752A | PROPRIETA' | 1000/1000 | Luras | 24 | 1406 | VIGNETO | 2 | 1789 | 8,32 € | 1,85 € | 0,00 | 0,00 € | 10,00 | 0,00 | 9,25 € | 6,00 | 4,93 € | | | | |
| TAV.8 TAV.14 | 160 | VIABILITA' CAVIDOTTO | FORTELEONI GIOVANNI MARIA TAMPONI GIOVANNI ANTONIO | LURAS (SS) LURAS (SS) | 11/08/1924 29/12/1957 | FRTGNN24M11E752M TMPGNN57T29E752A | PROPRIETA' PROPRIETA' | 1/2 1/2 | Luras | 24 | 847 | VIGNETO | 2 | 370 | 1,72 € | 1,85 € | 0,00 | 0,00 € | 12,00 | 0,00 | 11,10 € | 5,00 | 5,24 € | | | | |
| TAV.8 TAV.14 | 161 | VIABILITA' CAVIDOTTO | BELLU NINO | LURAS (SS) | 12/03/1963 | BLLNNI63C12E752M | PROPRIETA' | 1/1 | Luras | 24 | 28 | VIGNETO | 3 | 5545 | 18,61 € | 1,85 € | 0,00 | 0,00 € | 44,00 | 0,00 | 40,70 € | 29,00 | 22,51 € | | | | |
| TAV.8 TAV.14 | 162 | VIABILITA' CAVIDOTTO | PES DANIELA GAVINA | TEMPIO PAUSANIA (SS) | 19/02/1986 | PSEDLG86B59L093S | PROPRIETA' | 1/1 | Luras | 24 | 29 | VIGNETO | 2 | 3696 | 17,18 € | 1,85 € | 0,00 | 0,00 € | 125,00 | 0,00 | 115,63 € | 65,00 | 58,58 € | | | | |
| TAV.8 TAV.14 | 163 | VIABILITA' CAVIDOTTO | BELLU NINO | LURAS (SS) | 12/03/1963 | BLLNNI63C12E752M | PROPRIETA' | 1/1 | Luras | 24 | 14 | VIGNETO | 3 | 2815 | 9,45 € | 1,85 € | 0,00 | 0,00 € | 14,00 | 0,00 | 12,95 € | 14,00 | 8,63 € | | | | |
| TAV.8 | 164 | VIABILITA' CAVIDOTTO | MURGIA GIOVANNA | TEMPIO PAUSANIA (SS) | 13/04/1994 | MRGGNN94D53L093F | PROPRIETA' | 1/1 | Luras | 24 | 15 | VIGNETO | 2 | 6239 | 29,00 € | 1,85 € | 0,00 | 0,00 € | 37,00 | 0,00 | 34,23 € | 35,00 | 22,20 € | | | | |
| TAV.8 | 165 | VIABILITA' CAVIDOTTO | BELLU PAOLO | LURAS (SS) | 17/06/1936 | BLLPLA36H17E752J | PROPRIETA' | 1/1 | Luras | 24 | 9 | SEMINATIVO VIGNETO | 1 2 | 166 9729 | 0,47 € 45,22 € | 1,35 € | 0,00 | 0,00 € | 12,00 | 0,00 | 8,10 € | 13,00 | 5,63 € | | | | |
| TAV.8 | 166 | VIABILITA' CAVIDOTTO | SOCIETA' AGRICOLA SA MURIGHENSA DI BELLU PAOLO & C. SOCIETA' | LURAS (SS) | DATO NON DISPONIBILE | 02688750906 | PROPRIETA' | 1/1 | Luras | 24 | 2 | PASCOLO ARB PASCOLO | U 5 | 1 4530 | 0,01 € 0,94 € | 0,36 € | 0,00 | 0,00 € | 336,00 | 0,00 | 61,06 € | 91,00 | 25,87 € | | | | |
| TAV.8 TAV.14 TAV.15 | 167 | VIABILITA' CAVIDOTTO | TOLU GIOVANNI | LURAS (SS) | 28/07/1952 | TLOGNN52L28E752Q | PROPRIETA' | 1/1 | Luras | 20 | 51 | PASCOLO | 4 | 93448 | 43,44 € | 0,38 € | 0,00 | 0,00 € | 90,00 | 0,00 | 17,10 € | 32,00 | 7,73 € | | | | |
| TAV.8 | 168 | VIABILITA' CAVIDOTTO | COMUNE DI LURAS | LURA (SS) | / | 00248590903 | PROPRIETA' | 1000/1000 | Luras | 20 | 150 | INCOLTO PROD. | 1 | 175 | 0,02 € | 0,15 € | 0,00 | 0,00 € | 0,00 | 0,00 | 0,00 € | 10,00 | 0,00 € | | | | |
| TAV.8 TAV.9 | 169 | VIABILITA' CAVIDOTTO | ADDIS LUCIA ADDIS MARIA GIOVANNA RITA | LURAS (SS) LURAS (SS) | 23/08/1950 02/12/1951 | DDSLCU50M63E752D DDSMGV51T42E752I | PROPRIETA' PROPRIETA' | 1/2 1/2 | Luras | 20 | 93 | PASCOLO | 4 | 68315 | 31,75 € | 0,38 € | 0,00 | 0,00 € | 1097,00 | 0,00 | 208,43 € | 328,00 | 90,25 € | | | | |
| TAV.9 | 170 | VIABILITA' CAVIDOTTO | SOCIETA' AGRICOLA LAVRA E COTTU S.S. | GAVOI (NU) | DATO NON DISPONIBILE | 01550110918 | PROPRIETA' | 1/1 | Luras | 20 | 25 | SUGHERETO | 3 | 66071 | 102,37 € | 0,52 € | 0,00 | 0,00 € | 1426,00 | 0,00 | 369,48 € | 415,00 | 159,00 € | | | | |

| DATI GENERALI | | | | | | | | | | | | | | | | | | | | VALORE VENALE UNITARIO V.V. | AREE IN ESPROPRIO | | AREE IN ASSERVIMENTO | | | AREE IN OCCUPAZIONE TEMPORANEA | |
|----------------------------|----------|---|--|--|--|--|---|--|----------------|--------|-------|--------------------------------------|-------------|------------------------|------------------------------|--------|---------|------------|---------|-----------------------------|-------------------|--------------------------------------|--------------------------|---------|--|--------------------------------|--|
| INFO GENERALI | | | DATI ANAGRAFICI DITTE | | | | | | DATI CATASTALI | | | | | | | | | | | | SUPERF. (SE) | INDENNITÀ DI ESPROPRIO (V.V.) x (SE) | ELETTRODOTTO E VIABILITÀ | SORVOLO | INDENNITÀ SERVITÙ (SS) x (V.V.) x 0,50 | SUPERF. (SO) | OCCUPAZIONE TEMPORANEA ((SE+SS+SO) x V.V./12) x n. 2 |
| Tratto | ID Ditta | Descrizione | Ditta intestataria | Luogo di nascita | Data di nascita | Codice fiscale | Titolo | Quota | Comune | Foglio | P.lla | Qualità | Classe | Superficie (mq) | R.D. | €/mq | mq | € | mq | | | | | | | | |
| TAV.9 TAV.10 | 171 | VIABILITA' CAVIDOTTO | SOCIETA' AGRICOLA LAVRA E COTTU S.S. | GAVOI (NU) | DATO NON DISPONIBILE | 01550110918 | PROPRIETA' | 1/1 | Luras | 20 | 151 | SUGHERETO | 3 | 63799 | 98,85 € | 0,52 € | 0,00 | 0,00 € | 152,00 | 0,00 | 39,38 € | 40,00 | 16,58 € | | | | |
| TAV.9 TAV.10 | 172 | VIABILITA' CAVIDOTTO | TAMPONI PIETRO | LURAS (SS) | 04/02/1952 | TMPPTR52B04E752A | PROPRIETA' | DATO NON DISPONIBILE | Luras | 20 | 173 | PASCOLO | 4 | 84608 | 39,33 € | 0,38 € | 0,00 | 0,00 € | 1100,00 | 0,00 | 209,00 € | 507,00 | 101,78 € | | | | |
| TAV.10 | 173 | VIABILITA' CAVIDOTTO | TAMPONI PIETRO | LURAS (SS) | 04/02/1952 | TMPPTR52B04E752A | PROPRIETA' | DATO NON DISPONIBILE | Luras | 20 | 85 | VIGNETO PASCOLO | 2 4 | 5720 50 | 26,59 € 2,32 € | 1,12 € | 0,00 | 0,00 € | 92,00 | 0,00 | 51,29 € | 90,00 | 33,82 € | | | | |
| TAV.10 | 174 | VIABILITA' CAVIDOTTO | CAREDDU GIUSEPPINA | TEMPIO PAUSANIA (SS) | 07/07/1974 | CRDGP74L47L093X | PROPRIETA' | 1/1 | Luras | 20 | 138 | PASCOLO ARB | U | 32232 | 41,62 € | 0,35 € | 0,00 | 0,00 € | 210,00 | 0,00 | 36,42 € | 60,00 | 15,61 € | | | | |
| TAV.10 | 175 | VIABILITA' CAVIDOTTO | PALA GIOVANNA MARIA | LURAS (SS) | 09/12/1957 | PLAGNN57T49E752O | PROPRIETA' | 1/1 | Luras | 20 | 11 | PASCOLO SEMINATIVO | 4 2 | 7514 30000 | 3,49 € 61,97 € | 0,62 € | 0,00 | 0,00 € | 715,00 | 0,00 | 219,86 € | 200,00 | 93,79 € | | | | |
| TAV.12 | 176 | SORVOLO | MASALA PIETRO SATTA MARIA GIOVANNA SATTA MARIA GIOVANNA | LURAS (SS) LURAS (SS) LURAS (SS) | 20/03/1963 27/02/1932 27/02/1932 | MSLPT63C20E752N STTMGV32B67E752A STTMGV32B67E752A | NUDA PROPRIETA' PROPRIETA' USUFRUTTO | 1/2 1/2 1/2 | Luras | 20 | 135 | PASCOLO | 5 | 90045 | 18,60 € | 0,38 € | 0,00 | 0,00 € | 0,00 | 75,00 | 14,25 € | 0,00 | 4,75 € | | | | |
| TAV.10 | 177 | VIABILITA' CAVIDOTTO | TAMPONI GIORGIO FU GIACOMO TAMPONI MADDALENA FU GIACOMO | DATO NON DISPONIBILE | DATO NON DISPONIBILE | DATO NON DISPONIBILE | PROPRIETA' USUFRUTTO | DATO NON DISPONIBILE | Luras | 17 | 41 | PASCOLO | 5 | 1226 | 0,25 € | 0,38 € | 0,00 | 0,00 € | 118,00 | 0,00 | 22,42 € | 36,00 | 9,75 € | | | | |
| TAV.10 TAV.11 | 178 | VIABILITA' CAVIDOTTO SORVOLO | TAMPONI MARIA GIOVANNA | LURAS (SS) | 16/09/1953 | TMPMGV53P56E752R | PROPRIETA' | DATO NON DISPONIBILE | Luras | 17 | 68 | PASCOLO ARB PASCOLO | U 3 | 208314 12037 | 268,96 € 8,08 € | 0,36 € | 0,00 | 0,00 € | 702,00 | 897,00 | 290,58 € | 214,00 | 109,82 € | | | | |
| TAV.10 TAV.11 | 179 | VIABILITA' CAVIDOTTO | CAREDDU ANTONICA | LURAS (SS) | 27/08/1947 | CRDNNC47M67E752W | PROPRIETA' | 1000/1000 | Luras | 17 | 42 | SEMINATIVO PASCOLO PASCOLO ARB | 1 5 U | 68312 33702 7376 | 194,04 € 6,96 € 9,52 € | 0,53 € | 0,00 | 0,00 € | 633,00 | 0,00 | 166,36 € | 237,00 | 76,22 € | | | | |
| TAV.10 TAV.11 | 180 | WTG - L12 FONDAZIONE PIAZZOLE VIABILITA' CAVIDOTTO SORVOLO | FORTELEONI LORENZA FORTELEONI MARIA MADDALENA | LURAS (SS) LURAS (SS) | 25/06/1955 26/08/1946 | FRTLNZ55H65E752D FRTMMD46M66E752G | PROPRIETA' PROPRIETA' | 1/2 1/2 | Luras | 17 | 36 | PASCOLO | 5 | 119887 | 24,77 € | 0,38 € | 1860,00 | 706,80 € | 2762,00 | 15017,00 | 3.378,01 € | 5420,00 | 1.587,07 € | | | | |
| TAV.12 | 181 | VIABILITA' CAVIDOTTO | MASALA MARIO SATTA MARIA GIOVANNA SATTA MARIA GIOVANNA | LURAS (SS) LURAS (SS) LURAS (SS) | 12/08/1954 27/02/1932 27/02/1932 | MSLMRA54M12E752C STTMGV32B67E752A STTMGV32B67E752A | NUDA PROPRIETA' PROPRIETA' USUFRUTTO | 1/2 1/2 1/2 | Luras | 17 | 38 | PASCOLO PASCOLO ARB | 5 U | 12519 2923 | 2,59 € 3,77 € | 0,36 € | 0,00 | 0,00 € | 1043,00 | 0,00 | 189,54 € | 315,00 | 82,26 € | | | | |
| TAV.11 | 182 | SORVOLO | TAMPONI MARIA GIOVANNA | LURAS (SS) | 16/09/1953 | TMPMGV53P56E752R | PROPRIETA' | DATO NON DISPONIBILE | Luras | 17 | 28 | PASCOLO | 5 | 76027 | 15,71 € | 0,38 € | 0,00 | 0,00 € | 10,00 | 6784,00 | 1.290,86 € | 94,00 | 436,24 € | | | | |
| TAV.12 | 183 | WTG - L13 FONDAZIONE PIAZZOLE VIABILITA' CAVIDOTTO SORVOLO | CABRAS GIOVANNI | LURAS (SS) | 25/10/1974 | CBRGNN74R25E752Y | PROPRIETA' | 1/1 | Luras | 17 | 99 | SEMINATIVO PASCOLO ARB | 1 / | 1170 91033 | 3,14 117,54 | 0,60 € | 1860,00 | 1.113,12 € | 1600,00 | 20763,00 | 6.691,57 € | 3023,00 | 2.717,56 € | | | | |
| TAV.11 TAV.12 TAV.13 | 184 | VIABILITA' CAVIDOTTO | CAREDDU ANTONICA | LURAS (SS) | 27/08/1947 | CRDNNC47M67E752W | PROPRIETA' | 1/1 | Luras | 17 | 74 | PASCOLO PASCOLO ARB | 5 U | 8780 129828 | 1,81 € 167,63 € | 0,36 € | 0,00 | 0,00 € | 1348,00 | 0,00 | 244,97 € | 401,00 | 105,95 € | | | | |
| TAV.12 TAV.13 | 185 | VIABILITA' CAVIDOTTO | CABRAS GIOVANNI | LURAS (SS) | 25/10/1974 | CBRGNN74R25E752Y | PROPRIETA' | 1/1 | Luras | 17 | 100 | SEMINATIVO | 1 | 63100 | 179,24 € | 0,85 € | 0,00 | 0,00 € | 43,00 | 2074,00 | 899,73 € | 23,00 | 303,17 € | | | | |
| TAV.13 | 186 | SORVOLO | CABRAS GIOVANNI | LURAS (SS) | 25/10/1974 | CBRGNN74R25E752Y | PROPRIETA' | 1/1 | Luras | 17 | 98 | PASCOLO ARB | U | 17041 | 22,00 € | 0,35 € | 0,00 | 0,00 € | 0,00 | 719,00 | 124,71 € | 0,00 | 41,57 € | | | | |
| TAV.13 | 187 | WTG - L14 FONDAZIONE PIAZZOLE VIABILITA' CAVIDOTTO SORVOLO | MASALA PIETRINA DOMENICA | LURAS (SS) | 25/04/1957 | MSLPRN57D65E752X | PROPRIETA' | 1/1 | Luras | 17 | 17 | PASCOLO PASCOLO ARB | 3 U | 10863 27429 | 7,29 € 35,41 € | 0,36 € | 1696,00 | 616,41 € | 703,00 | 10877,00 | 2.104,38 € | 4466,00 | 1.074,72 € | | | | |
| TAV.13 | 188 | SORVOLO | MASALA PIETRINA DOMENICA | LURAS (SS) | 25/04/1957 | MSLPRN57D65E752X | PROPRIETA' | 1/1 | Luras | 17 | 9 | PASCOLO | 3 | 61580 | 41,34 € | 0,38 € | 0,00 | 0,00 € | 0,00 | 4512,00 | 857,28 € | 0,00 | 285,76 € | | | | |
| TAV.13 | 189 | SORVOLO VIABILITA' PIAZZOLE | DEPPERU GIOVANNA | LURAS (SS) | 11/12/1961 | DPPGNN61T51E752A | PROPRIETA' | 1/1 | Luras | 17 | 10 | SEMINATIVO PASCOLO | 1 5 | 32000 6517 | 90,90 € 1,35 € | 0,62 € | 0,00 | 0,00 € | 175,00 | 4550,00 | 1.452,94 € | 752,00 | 561,39 € | | | | |
| TAV.15 | 204 | VIABILITA' CAVIDOTTO | SATTA CAREDDU GIOVANNI SATTA CAREDDU MARIANGELA SATTA CAREDDU PIERO | DATO NON DISPONIBILE DATO NON DISPONIBILE DATO NON DISPONIBILE | DATO NON DISPONIBILE DATO NON DISPONIBILE DATO NON DISPONIBILE | DATO NON DISPONIBILE DATO NON DISPONIBILE DATO NON DISPONIBILE | COMPROPRIETARIO COMPROPRIETARIO COMPROPRIETARIO | DATO NON DISPONIBILE DATO NON DISPONIBILE DATO NON DISPONIBILE | Luras | 20 | 113 | SUGHERETO | 3 | 8167 | 12,65 € | 0,52 € | 0,00 | 0,00 € | 0,00 | 0,00 | 0,00 € | 14,00 | 1,21 € | | | | |
| TAV.20 | 253 | VIABILITA' CAVIDOTTO CABINA SEZIONAMENTO | DEPERU CATERINA PALA TERESA | LURAS (SS) LURAS (SS) | 21/01/1924 03/04/1952 | DPRCRN24A61E752W PLATRS52D43E752U | USUFRUTTO NUDA PROPRIETA' | 1/1 1/1 | Luras | 16 | 296 | PASCOLO | 5 | 78565 | 16,23 € | 0,38 € | 17,00 | 6,46 € | 236,00 | 0,00 | 44,84 € | 0,00 | 16,02 € | | | | |
| TAV.25 | 308 | VIABILITA' CAVIDOTTO | DEPPERU ANTONIO | LURAS (SS) | 24/01/1946 | DPPNTN46A24E752T | PROPRIETA' | 500/1000 | Luras | 6 | 357 | PASCOLO PASCOLO ARB | 4 U | 51781 11618 | 24,07 € 15,00 € | 0,36 € | 0,00 | 0,00 € | 1634,00 | 0,00 | 296,94 € | 412,00 | 123,94 € | | | | |
| TAV.26 | 311 | VIABILITA' CAVIDOTTO | CIBODDO BATTISTA GIOVANNI CIBODDO MARIA ISIDONIA COLUMBANO MARIA MADDALENA | SASSARI (SS) SASSARI (SS) ARZACHENA (SS) | 10/06/1970 19/05/1969 21/09/1932 | CBDBTS70H10452F CBDMSD69E59I452W CLMMMD32P61A453C | PROPRIETA' PROPRIETA' PROPRIETA' | 1/3 1/3 1/3 | Luras | 6 | 272 | PASCOLO | 5 | 2831 | 0,58 € | 0,38 € | 0,00 | 0,00 € | 53,00 | 0,00 | 10,07 € | 207,00 | 16,47 € | | | | |
| TAV.26 | 314 | VIABILITA' CAVIDOTTO | MANNONI DOMENCA | SANTA TERESA GALLURA (SS) | 06/04/1930 | MNNDNC30D46I312A | PROPRIETA' | 1000/1000 | Luras | 6 | 206 | PASCOLO | 3 | 140 | 0,09 € | 0,38 € | 0,00 | 0,00 € | 10,00 | 0,00 | 1,90 € | 56,00 | 4,18 € | | | | |
| TAV.26 | 315 | VIABILITA' CAVIDOTTO | MANNONI DOMENCA | SANTA TERESA GALLURA (SS) | 06/04/1930 | MNNDNC30D46I312A | PROPRIETA' | 1000/1000 | Luras | 6 | 267 | PASCOLO | 3 | 1008 | 0,68 € | 0,38 € | 0,00 | 0,00 € | 304,00 | 0,00 | 57,76 € | 434,00 | 46,74 € | | | | |
| TAV.28 TAV.29 | 319 | SORVOLO VIABILITA' CAVIDOTTO | CIBODDO BATTISTA GIOVANNI CIBODDO MARIA ISIDONIA COLUMBANO MARIA MADDALENA | SASSARI (SS) SASSARI (SS) ARZACHENA (SS) | 10/06/1970 19/05/1969 21/09/1932 | CBDBTS70H10452F CBDMSD69E59I452W CLMMMD32P61A453C | PROPRIETA' PROPRIETA' PROPRIETA' | 1/3 1/3 1/3 | Luras | 5 | 277 | PASCOLO | 4 | 85374 | 39,68 € | 0,38 € | 0,00 | 0,00 € | 1203,00 | 295,00 | 284,62 € | 389,00 | 119,51 € | | | | |
| TAV.29 | 320 | WTG - L11 FONDAZIONE PIAZZOLE VIABILITA' CAVIDOTTO SORVOLO | CARRU SEBASTIANO | BITTI (NU) | 12/08/1961 | CRRSST61M12A895E | PROPRIETA' | 1000/1000 | Luras | 5 | 83 | SEMINATIVO | 2 | 77290 | 159,67 € | 0,85 € | 1860,00 | 1.581,00 € | 911,00 | 22403,00 | 9.908,45 € | 5496,00 | 4.344,92 € | | | | |
| TAV.27 | 322 | VIABILITA' CAVIDOTTO | MELONI GIUSEPPINA LUCIA | SASSARI (SS) | 07/06/1961 | MLNGPP61H47I452Y | PROPRIETA' | 1/1 | Luras | 5 | 69 | SEMINATIVO | 2 | 39100 | 80,77 € | 0,85 € | 0,00 | 0,00 € | 157,00 | 0,00 | 66,73 € | 0,00 | 22,24 € | | | | |
| TAV.25 TAV.27 | 326 | WTG - L09 FONDAZIONE PIAZZOLE VIABILITA' CAVIDOTTO SORVOLO | CAREDDU AGNESE PEPPINA | LURAS (SS) | 05/05/1947 | CRDGSF47E45E752F | PROPRIETA' | 1/1 | Luras | 12 | 198 | SEMINATIVO | 1 | 41058 | 116,53 € | 0,85 € | 1860,00 | 1.581,00 € | 1025,00 | 22673,00 | 10.071,65 € | 5807,00 | 4.443,38 € | | | | |
| TAV.25 TAV.27 | 327 | SORVOLO | DEPPERU GIOVANNI BATTISTA DEPPERU TIZIANO ANTIOCO | SASSARI (SS) LURAS (SS) | 28/07/1952 10/11/1960 | DPPGNN52L28I452B DPPNTN60S10E752H | PROPRIETA' PROPRIETA' | 3/4 1/4 | Luras | 12 | 248 | SEMINATIVO | 1 | 29757 | 84,53 € | 0,85 € | 0,00 | 0,00 € | 0,00 | 25,00 | 10,63 € | 0,00 | 3,54 € | | | | |
| TAV.25 TAV.27 | 328 | SORVOLO | CIBODDO BATTISTA GIOVANNI CIBODDO MARIA ISIDONIA COLUMBANO MARIA MADDALENA | SASSARI (SS) SASSARI (SS) ARZACHENA (SS) | 10/06/1970 19/05/1969 21/09/1932 | CBDBTS70H10452F CBDMSD69E59I452W CLMMMD32P61A453C | PROPRIETA' PROPRIETA' PROPRIETA' | 1/3 1/3 1/3 | Luras | 12 | 259 | PASCOLO | 4 | 50769 | 23,60 € | 0,38 € | 0,00 | 0,00 € | 0,00 | 1116,00 | 212,04 € | 0,00 | 70,68 € | | | | |
| TAV.27 | 329 | SORVOLO | AZZENA ENZA ADRIANA | TEMPIO PAUSANIA (SS) | 10/08/1955 | ZZNDR55M50L093T | PROPRIETA' | 1/1 | Luras | 12 | 218 | PASCOLO | 2 | 66179 | 85,45 € | 0,38 € | 0,00 | 0,00 € | 0,00 | 2996,00 | 569,24 € | 0,00 | 189,75 € | | | | |
























| DATI GENERALI | | | | | | | | | | | | | | | | | | | | VALORE VENALE UNITARIO V.V. | AREEE IN ESPROPRIO | | AREE IN ASSERVIMENTO | | | AREE IN OCCUPAZIONE TEMPORANEA | |
|----------------------------|----------|---|---|--|--|---|--|--|-----------------|--------|------------|--------------------------------------|-------------|----------------------|------------------------------|--------------|--------------------------------------|--------------------------|---------|-----------------------------|--|--------------|--|------|----|--------------------------------|----|
| INFO GENERALI | | | DATI ANAGRAFICI DITTE | | | | | | DATI CATASTALI | | | | | | | SUPERF. (SE) | INDENNITÀ DI ESPROPRIO (V.V.) x (SE) | ELETTRODOTTO E VIABILITÀ | SORVOLO | | INDENNITÀ SERVITÙ (SS) x (V.V.) x 0,50 | SUPERF. (SO) | OCCUPAZIONE TEMPORANEA ((SE+SS+SO) x V.V./12) x n. 2 | | | | |
| Tratto | ID Ditta | Descrizione | Ditta intestataria | Luogo di nascita | Data di nascita | Codice fiscale | Titolo | Quota | Comune | Foglio | P.la | Qualità | Classe | Superficie (mq) | R.D. | | | | | | | | | €/mq | mq | € | mq |
| TAV.31 TAV.32 | 334 | SORVOLO | ABELTINO GIOVANNI ABELTINO PAOLO ABELTINO SEBASTIANA DEMURO GIANNELLA DEMURO GIUSEPPINA MURINO FRANCESCA MURINO GIOVANNA MURINO PIETRO | CALANGIANUS (SS) CALANGIANUS (SS) CALANGIANUS (SS) SASSARI (SS) TEMPIO PAUSANIA (SS) TEMPIO PAUSANIA (SS) TEMPIO PAUSANIA (SS) TEMPIO PAUSANIA (SS) | 20/10/1942 08/08/1944 08/08/1948 07/05/1962 06/10/1966 02/12/1927 01/12/1951 15/01/1950 | BLTGNN42R20B378Q BLTPLA44M08B378Y BLTSS48M48B378K DMRGNL62E47I452I DMRGP66R46L093X MRNFC27T42L093P MRNGNN51T41L093Y MRNPTRS0A15L093B | PROPRIETA' PROPRIETA' PROPRIETA' PROPRIETA' PROPRIETA' PROPRIETA' PROPRIETA' PROPRIETA' | 8/216 8/216 8/216 12/216 12/216 144/216 24/432 24/432 | Tempio Pausania | 152 | 78 | PASCOLO | 3 | 160422 | 124,28 € | 0,46 € | 0,00 | 0,00 € | 2166,00 | 4848,00 | 1.595,69 € | 0,00 | 531,90 € | | | | |
| TAV.32 | 335 | SORVOLO | DORO MARIA | TEMPIO PAUSANIA (SS) | 12/03/1966 | DROMRA66C52L093P | PROPRIETA' | 1/1 | Tempio Pausania | 152 | 133 | PASCOLO | 4 | 30440 | 15,72 € | 0,46 € | 0,00 | 0,00 € | 0,00 | 4196,00 | 954,59 € | 0,00 | 318,20 € | | | | |
| TAV.32 | 336 | SORVOLO | DORO GIORGIO DORO MARGHERITA | TEMPIO PAUSANIA (SS) SASSARI (SS) | 12/10/1955 31/03/1960 | DROGRG55R12L093L DROMGH60C7I452T | PROPRIETA' PROPRIETA' | 1/2 1/2 | Tempio Pausania | 152 | 250 | PASCOLO ARB | U | 48455 | 37,54 € | 0,46 € | 0,00 | 0,00 € | 0,00 | 618,00 | 140,60 € | 0,00 | 46,87 € | | | | |
| TAV.32 TAV.33 | 338 | VIABILITA' CAVIDOTTO | DORO GIORGIO DORO MARGHERITA | TEMPIO PAUSANIA (SS) SASSARI (SS) | 12/10/1955 31/03/1960 | DROGRG55R12L093L DROMGH60C7I452T | PROPRIETA' PROPRIETA' | 1/2 1/2 | Tempio Pausania | 152 | 81 | PASCOLO | 3 | 83923 | 65,01 € | 0,46 € | 0,00 | 0,00 € | 25,00 | 0,00 | 5,69 € | 0,00 | 1,90 € | | | | |
| TAV.33 | 339 | SORVOLO | CAFULLI EMANUELA CAFULLI FELICE CAFULLI LAURA MARZANO LOREDANA MARZANO MARYSA MARZANO MARYSA MARZANO VITTORIO | ROMA (RM) MONTEREALE (AQ) FIRENZE (FI) ROMA (RM) ROMA (RM) ROMA (RM) CAMPOSAMPIERO (PD) | 14/09/1956 09/09/1926 15/09/1965 24/06/1960 25/05/1929 25/05/1929 10/08/1955 | CFLMNL56P54H501J CFLFLC26P09F595W CFLRA65P55D612U MRZLDN60H64H501A MRZMYS29E65H501S MRZMYS29E65H501S MRZVTR55M10B563T | NUDA PROPRIETA' USUFRUTTO NUDA PROPRIETA' PROPRIETA' PROPRIETA' USUFRUTTO PROPRIETA' | 12/162 12/162 12/162 29/162 80/162 12/162 29/162 | Tempio Pausania | 152 | 56 | PASCOLO | 3 | 61645 | 47,76 € | 0,46 € | 0,00 | 0,00 € | 0,00 | 60,00 | 13,65 € | 0,00 | 4,55 € | | | | |
| TAV.32 TAV.34 | 341 | WTG - T08 FONDAZIONE PIAZZOLE VIABILITA' CAVIDOTTO SORVOLO | CAFULLI EMANUELA CAFULLI FELICE CAFULLI LAURA MARZANO LOREDANA MARZANO MARYSA MARZANO MARYSA MARZANO VITTORIO | ROMA (RM) MONTEREALE (AQ) FIRENZE (FI) ROMA (RM) ROMA (RM) ROMA (RM) CAMPOSAMPIERO (PD) | 14/09/1956 09/09/1926 15/09/1965 24/06/1960 25/05/1929 25/05/1929 10/08/1955 | CFLMNL56P54H501J CFLFLC26P09F595W CFLRA65P55D612U MRZLDN60H64H501A MRZMYS29E65H501S MRZMYS29E65H501S MRZVTR55M10B563T | NUDA PROPRIETA' USUFRUTTO NUDA PROPRIETA' PROPRIETA' PROPRIETA' USUFRUTTO PROPRIETA' | 12/162 12/162 12/162 29/162 80/162 12/162 29/162 | Tempio Pausania | 155 | 13 | PASCOLO | 3 | 124512 | 96,46 € | 0,46 € | 1860,00 | 846,30 € | 2853,00 | 9491,00 | 2.808,26 € | 3689,00 | 1.356,89 € | | | | |
| TAV.33 TAV.34 | 342 | VIABILITA' CAVIDOTTO SORVOLO | CAFULLI EMANUELA CAFULLI FELICE CAFULLI LAURA MARZANO LOREDANA MARZANO MARYSA MARZANO MARYSA MARZANO VITTORIO | ROMA (RM) MONTEREALE (AQ) FIRENZE (FI) ROMA (RM) ROMA (RM) ROMA (RM) CAMPOSAMPIERO (PD) | 14/09/1956 09/09/1926 15/09/1965 24/06/1960 25/05/1929 25/05/1929 10/08/1955 | CFLMNL56P54H501J CFLFLC26P09F595W CFLRA65P55D612U MRZLDN60H64H501A MRZMYS29E65H501S MRZMYS29E65H501S MRZVTR55M10B563T | NUDA PROPRIETA' USUFRUTTO NUDA PROPRIETA' PROPRIETA' PROPRIETA' USUFRUTTO PROPRIETA' | 12/162 12/162 12/162 29/162 80/162 12/162 29/162 | Tempio Pausania | 155 | 12 | PASCOLO | 3 | 126782 | 98,22 € | 0,46 € | 0,00 | 0,00 € | 2101,00 | 3542,00 | 1.283,78 € | 0,00 | 427,93 € | | | | |
| TAV.33 | 343 | VIABILITA' CAVIDOTTO SORVOLO | CAFULLI EMANUELA CAFULLI FELICE CAFULLI LAURA MARZANO LOREDANA MARZANO MARYSA MARZANO MARYSA MARZANO VITTORIO | ROMA (RM) MONTEREALE (AQ) FIRENZE (FI) ROMA (RM) ROMA (RM) ROMA (RM) CAMPOSAMPIERO (PD) | 14/09/1956 09/09/1926 15/09/1965 24/06/1960 25/05/1929 25/05/1929 10/08/1955 | CFLMNL56P54H501J CFLFLC26P09F595W CFLRA65P55D612U MRZLDN60H64H501A MRZMYS29E65H501S MRZMYS29E65H501S MRZVTR55M10B563T | NUDA PROPRIETA' USUFRUTTO NUDA PROPRIETA' PROPRIETA' PROPRIETA' USUFRUTTO PROPRIETA' | 12/162 12/162 12/162 29/162 80/162 12/162 29/162 | Tempio Pausania | 155 | 11 | SEMINATIVO PASCOLO ARB | 2 U | 99487 2440 | 205,52 € 1,89 € | 0,70 € | 0,00 | 0,00 € | 1483,00 | 6563,00 | 2.826,16 € | 22,00 | 944,63 € | | | | |
| TAV.33 | 348 | WTG - T07 FONDAZIONE PIAZZOLE VIABILITA' CAVIDOTTO SORVOLO | CAFULLI EMANUELA CAFULLI FELICE CAFULLI LAURA MARZANO LOREDANA MARZANO MARYSA MARZANO MARYSA MARZANO VITTORIO | ROMA (RM) MONTEREALE (AQ) FIRENZE (FI) ROMA (RM) ROMA (RM) ROMA (RM) CAMPOSAMPIERO (PD) | 14/09/1956 09/09/1926 15/09/1965 24/06/1960 25/05/1929 25/05/1929 10/08/1955 | CFLMNL56P54H501J CFLFLC26P09F595W CFLRA65P55D612U MRZLDN60H64H501A MRZMYS29E65H501S MRZMYS29E65H501S MRZVTR55M10B563T | NUDA PROPRIETA' USUFRUTTO NUDA PROPRIETA' PROPRIETA' PROPRIETA' USUFRUTTO PROPRIETA' | 12/162 12/162 12/162 29/162 80/162 12/162 29/162 | Tempio Pausania | 155 | 9 | SEMINATIVO PASCOLO PASCOLO ARB | 2 3 U | 39994 53 44068 | 82,62 € 0,04 € 34,14 € | 0,62 € | 1860,00 | 1.153,20 € | 627,00 | 16074,00 | 5.177,31 € | 5094,00 | 2.444,35 € | | | | |
| TAV.36 TAV.37 TAV.38 | 349 | VIABILITA' CAVIDOTTO | GIANNOTTU MARIA VITTORIA | TEMPIO PAUSANIA (SS) | 28/04/1944 | GNNMVT44D68L093G | PROPRIETA' | 1/1 | Tempio Pausania | 156 | 47 | PASCOLO | 3 | 81064 | 62,80 € | 0,46 € | 0,00 | 0,00 € | 1459,00 | 0,00 | 331,92 € | 471,00 | 146,36 € | | | | |
| TAV.36 TAV.37 | 350 | WTG - T06 FONDAZIONE PIAZZOLE VIABILITA' CAVIDOTTO SORVOLO | DEMURE MARIA FRANCESCA DEMURE PAOLO DEMURE SALVATORE TILOCA LUCIA | TEMPIO PAUSANIA (SS) TEMPIO PAUSANIA (SS) TEMPIO PAUSANIA (SS) VILLANOVA MONTELEONE (SS) | 22/11/1988 16/03/1945 25/06/1990 28/01/1954 | DMRMFR88S62L093R DMRPLA45C16L093F DMRSVT90H25L093Z TLCLCU54A68L9890 | PROPRIETA' PROPRIETA' PROPRIETA' PROPRIETA' | 1/6 3/6 1/6 1/6 | Tempio Pausania | 156 | 60 | SEMINATIVO PASCOLO | 1 3 | 279 102636 | 0,79 € 79,51 € | 0,70 € | 1860,00 | 1.306,65 € | 777,00 | 19981,00 | 7.291,25 € | 6594,00 | 3.420,24 € | | | | |
| TAV.36 TAV.37 | 351 | SORVOLO | CONCAS ANDREA | AGGIUS (SS) | 02/08/1932 | CNCNDR32M02A069Q | PROPRIETA' | 1/1 | Tempio Pausania | 156 | 80 | PASCOLO | 3 | 75812 | 58,73 € | 0,46 € | 0,00 | 0,00 € | 0,00 | 2717,00 | 618,12 € | 0,00 | 206,04 € | | | | |
| TAV.37 | 352 | SORVOLO | CONCAS ANDREA | AGGIUS (SS) | 02/08/1932 | CNCNDR32M02A069Q | PROPRIETA' | 1/1 | Tempio Pausania | 156 | 48 | PASCOLO | 3 | 22242 | 17,23 € | 0,46 € | 0,00 | 0,00 € | 0,00 | 532,00 | 121,03 € | 0,00 | 40,34 € | | | | |
| TAV.37 | 353 | SORVOLO | DEMURE MARIA FRANCESCA DEMURE PAOLO DEMURE SALVATORE TILOCA LUCIA | TEMPIO PAUSANIA (SS) TEMPIO PAUSANIA (SS) TEMPIO PAUSANIA (SS) VILLANOVA MONTELEONE (SS) | 22/11/1988 16/03/1945 25/06/1990 28/01/1954 | DMRMFR88S62L093R DMRPLA45C16L093F DMRSVT90H25L093Z TLCLCU54A68L9890 | PROPRIETA' PROPRIETA' PROPRIETA' PROPRIETA' | 1/6 3/6 1/6 1/6 | Tempio Pausania | 156 | 139 | PASCOLO | 3 | 102313 | 79,26 € | 0,46 € | 0,00 | 0,00 € | 0,00 | 1212,00 | 275,73 € | 0,00 | 91,91 € | | | | |
| TAV.37 | 354 | SORVOLO | CONCAS ANDREA | AGGIUS (SS) | 02/08/1932 | CNCNDR32M02A069Q | PROPRIETA' | 1000/1000 | Tempio Pausania | 156 | 70 | PASCOLO PASCOLO ARB | 3 U | 31198 7682 | 24,17 € 5,95 € | 0,46 € | 0,00 | 0,00 € | 0,00 | 1121,00 | 255,03 € | 0,00 | 85,01 € | | | | |
| TAV.37 TAV.38 | 355 | VIABILITA' CAVIDOTTO | FRAU FRANCO FRAU MANLIO GIOVANNI STEFANO FRAU MARCELLO | CAGLIARI (CA) SASSARI (SS) SASSARI (SS) | 25/11/1957 10/01/1960 13/02/1961 | FRANFC57S25B354X FRAMLG60A10I452U FRAMLC61B13I452G | PROPRIETA' PROPRIETA' PROPRIETA' | 1/3 1/3 1/3 | Tempio Pausania | 160 | 263 ex 136 | SEMINATIVO | 2 | 121377 | 250,74 € | 0,95 € | 0,00 | 0,00 € | 5,00 | 0,00 | 2,38 € | 5,00 | 1,58 € | | | | |
| TAV.51 TAV.52 | 371 | VIABILITA' CAVIDOTTO | PALA ANNA MARIA PALA ANNITA PALA ANTONIO GIOVANNI ANGELO PALA GIOVANNI ANTONIO PALA LUIGINO GIANELO PALA PAOLINO PALA TERESA | LURAS (SS) LURAS (SS) SASSARI (SS) LURAS (SS) LURAS (SS) LURAS (SS) LURAS (SS) | 23/10/1959 09/09/1931 06/04/1954 06/11/1961 26/08/1957 23/01/1929 20/09/1934 | PLANMR59R63E752H PLANNT31P49E752E PLANNG54D06452Q PLAGN61S06E752Y PLALNG57M26E752I PLAPLN29A23E752Y PLATRS34P60E752I | PROPRIETA' PROPRIETA' PROPRIETA' PROPRIETA' PROPRIETA' PROPRIETA' PROPRIETA' | 8325/100000 1/3 8325/100000 8325/100000 8325/100000 1/3000 1/3 | Tempio Pausania | 155 | 102 | PASCOLO | 3 | 252984 | 195,98 € | 0,46 € | 0,00 | 0,00 € | 874,00 | 0,00 | 198,84 € | 588,00 | 110,87 € | | | | |
| TAV.51 TAV.52 | 372 | WTG - T05 FONDAZIONE PIAZZOLE VIABILITA' CAVIDOTTO SORVOLO | DEMURE MARIA FRANCESCA DEMURE PAOLO DEMURE SALVATORE TILOCA LUCIA | TEMPIO PAUSANIA (SS) TEMPIO PAUSANIA (SS) TEMPIO PAUSANIA (SS) VILLANOVA MONTELEONE (SS) | 22/11/1988 16/03/1945 25/06/1990 28/01/1954 | DMRMFR88S62L093R DMRPLA45C16L093F DMRSVT90H25L093Z TLCLCU54A68L9890 | PROPRIETA' PROPRIETA' PROPRIETA' PROPRIETA' | 1/6 3/6 1/6 1/6 | Tempio Pausania | 155 | 16 | PASCOLO | 3 | 155812 | 120,71 € | 0,46 € | 1860,00 | 846,30 € | 1206,00 | 20104,00 | 4.848,03 € | 2116,00 | 1.917,52 € | | | | |
| TAV.51 | 373 | PIAZZOLA SORVOLO | DEMURE MARIA FRANCESCA DEMURE PAOLO DEMURE SALVATORE TILOCA LUCIA | TEMPIO PAUSANIA (SS) TEMPIO PAUSANIA (SS) TEMPIO PAUSANIA (SS) VILLANOVA MONTELEONE (SS) | 22/11/1988 16/03/1945 25/06/1990 28/01/1954 | DMRMFR88S62L093R DMRPLA45C16L093F DMRSVT90H25L093Z TLCLCU54A68L9890 | PROPRIETA' PROPRIETA' PROPRIETA' PROPRIETA' | 1/6 3/6 1/6 1/6 | Tempio Pausania | 155 | 17 | PASCOLO | 3 | 44400 | 34,40 € | 0,46 € | 0,00 | 0,00 € | 0,00 | 2594,00 | 590,14 € | 967,00 | 270,04 € | | | | |
| TAV.54 TAV.55 TAV.56 | 385 | VIABILITA' CAVIDOTTO | DEMURE MARIA FRANCESCA DEMURE PAOLO DEMURE SALVATORE TILOCA LUCIA | TEMPIO PAUSANIA (SS) TEMPIO PAUSANIA (SS) TEMPIO PAUSANIA (SS) VILLANOVA MONTELEONE (SS) | 22/11/1988 16/03/1945 25/06/1990 28/01/1954 | DMRMFR88S62L093R DMRPLA45C16L093F DMRSVT90H25L093Z TLCLCU54A68L9890 | PROPRIETA' PROPRIETA' PROPRIETA' PROPRIETA' | 1/6 3/6 1/6 1/6 | Tempio Pausania | 154 | 58 | PASCOLO | 3 | 289666 | 224,40 € | 0,46 € | 0,00 | 0,00 € | 5563,00 | 0,00 | 1.265,58 € | 165,00 | 434,37 € | | | | |
| TAV.55 TAV.56 | 386 | WTG - T01 FONDAZIONE PIAZZOLE VIABILITA' CAVIDOTTO SORVOLO | DEMURE MARIA FRANCESCA DEMURE PAOLO DEMURE SALVATORE TILOCA LUCIA | TEMPIO PAUSANIA (SS) TEMPIO PAUSANIA (SS) TEMPIO PAUSANIA (SS) VILLANOVA MONTELEONE (SS) | 22/11/1988 16/03/1945 25/06/1990 28/01/1954 | DMRMFR88S62L093R DMRPLA45C16L093F DMRSVT90H25L093Z TLCLCU54A68L9890 | PROPRIETA' PROPRIETA' PROPRIETA' PROPRIETA' | 1/6 3/6 1/6 1/6 | Tempio Pausania | 154 | 6 | PASCOLO PASCOLO ARB | 3 U | 275631 4586 | 213,53 € 3,55 € | 0,46 € | 1700,00 | 773,50 € | 2090,00 | 22698,00 | 5.639,27 € | 5382,00 | 2.416,81 € | | | | |

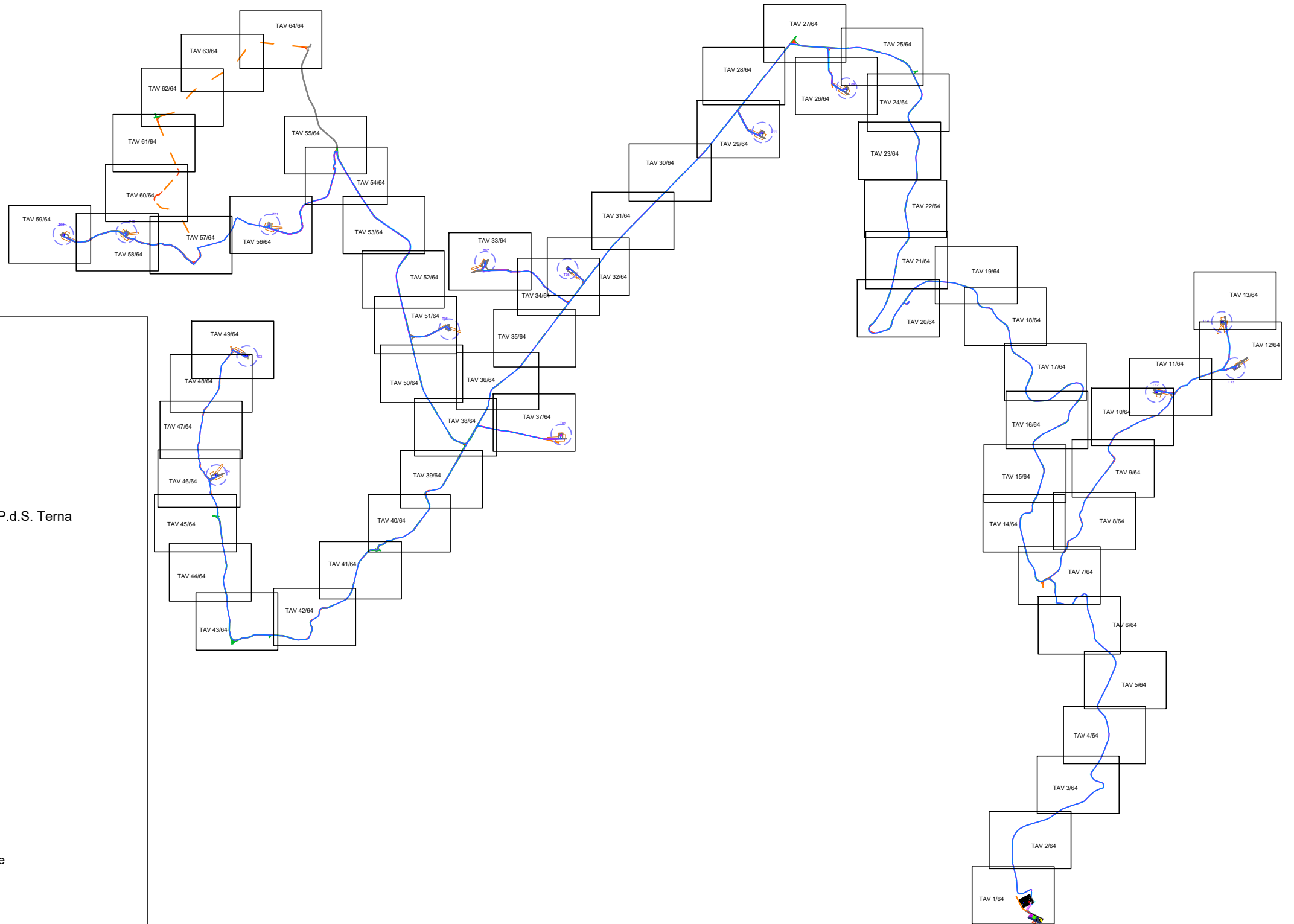
| DATI GENERALI | | | | | | | | | | | | | | | | | VALORE VENALE UNITARIO V.V. | AREE IN ESPROPRIO | | | AREE IN ASSERVIMENTO | | | AREE IN OCCUPAZIONE TEMPORANEA | |
|------------------|----------|--|--|---|--|--|--|--|-----------------|--------|-------|--------------------------------------|-------------|-------------------------|-------------------------------|--------|-----------------------------|-------------------|--------------------------------------|--------------------------|----------------------|--|--------------|--|----|
| INFO GENERALI | | | DATI ANAGRAFICI DITTE | | | | | | DATI CATASTALI | | | | | | | | | SUPERF. (SE) | INDENNITÀ DI ESPROPRIO (V.V.) x (SE) | ELETTRODOTTO E VIABILITÀ | SORVOLO | INDENNITÀ SERVITÙ (SS) x (V.V.) x 0,50 | SUPERF. (SO) | OCCUPAZIONE TEMPORANEA ((SE+SS+SO) x V.V./12) x n. 2 | |
| Tratto | ID Ditta | Descrizione | Ditta intestataria | Luogo di nascita | Data di nascita | Codice fiscale | Titolo | Quota | Comune | Foglio | P.lla | Qualità | Classe | Superficie (mq) | R.D. | €/mq | | | | | | | | | mq |
| TAV.47 | 470 | VIABILITA' CAVIDOTTO | TAMPONI FRANCESCA TAMPONI GIOVANNI ALFONSO TAMPONI MARIA ANTONIETTA | OLBIA TEMPIO PAUSANIA OLBIA | 11/02/1965 09/01/1970 09/11/1960 | TMPFNC65B51G015Y TMPGNN70A09L093F TMPMNT60S49G015X | PROPRIETA' PROPRIETA' PROPRIETA' | 1/3 1/3 1/3 | Tempio Pausania | 153 | 59 | PASCOLO PASCOLO ARB | 4 U | 2962 1230 | 1,53 € 0,95 € | 0,46 € | 0,00 | 0,00 € | 622,00 | 0,00 | 141,51 € | 161,00 | 59,38 € | | |
| TAV.47 TAV.48 | 471 | VIABILITA' CAVIDOTTO | TAMPONI FRANCESCA TAMPONI GIOVANNI ALFONSO TAMPONI MARIA ANTONIETTA | OLBIA TEMPIO PAUSANIA OLBIA | 11/02/1965 09/01/1970 09/11/1960 | TMPFNC65B51G015Y TMPGNN70A09L093F TMPMNT60S49G015X | PROPRIETA' PROPRIETA' PROPRIETA' | 1/3 1/3 1/3 | Tempio Pausania | 153 | 47 | SEMINATIVO PASCOLO PASCOLO ARB | 2 4 U | 7676 3583 533 | 15,86 € 1,85 € 0,41 € | 0,62 € | 0,00 | 0,00 € | 1574,00 | 0,00 | 487,94 € | 429,00 | 206,98 € | | |
| TAV.48 | 472 | VIABILITA' CAVIDOTTO | TAMPONI FRANCESCA TAMPONI GIOVANNI ALFONSO TAMPONI MARIA ANTONIETTA | OLBIA TEMPIO PAUSANIA OLBIA | 11/02/1965 09/01/1970 09/11/1960 | TMPFNC65B51G015Y TMPGNN70A09L093F TMPMNT60S49G015X | PROPRIETA' PROPRIETA' PROPRIETA' | 1/3 1/3 1/3 | Tempio Pausania | 153 | 48 | SEMINATIVO PASCOLO PASCOLO ARB | 2 4 U | 12497 2600 2503 | 25,82 € 1,34 € 1,94 € | 0,62 € | 0,00 | 0,00 € | 73,00 | 0,00 | 22,63 € | 24,00 | 10,02 € | | |
| TAV.48 | 473 | VIABILITA' CAVIDOTTO | TAMPONI FRANCESCA TAMPONI GIOVANNI ALFONSO TAMPONI MARIA ANTONIETTA | OLBIA TEMPIO PAUSANIA OLBIA | 11/02/1965 09/01/1970 09/11/1960 | TMPFNC65B51G015Y TMPGNN70A09L093F TMPMNT60S49G015X | PROPRIETA' PROPRIETA' PROPRIETA' | 1/3 1/3 1/3 | Tempio Pausania | 153 | 56 | PASCOLO PASCOLO ARB | 4 U | 2267 33 | 1,17 € 0,03 € | 0,46 € | 0,00 | 0,00 € | 201,00 | 0,00 | 45,73 € | 55,00 | 19,41 € | | |
| TAV.48 TAV.49 | 474 | VIABILITA' CAVIDOTTO | TAMPONI FRANCESCA TAMPONI GIOVANNI ALFONSO TAMPONI MARIA ANTONIETTA | OLBIA TEMPIO PAUSANIA OLBIA | 11/02/1965 09/01/1970 09/11/1960 | TMPFNC65B51G015Y TMPGNN70A09L093F TMPMNT60S49G015X | PROPRIETA' PROPRIETA' PROPRIETA' | 1/3 1/3 1/3 | Tempio Pausania | 153 | 55 | PASCOLO | 4 | 27351 | 14,13 € | 0,46 € | 0,00 | 0,00 € | 10,00 | 0,00 | 2,28 € | 7,00 | 1,29 € | | |
| TAV.48 TAV.49 | 476 | VIABILITA' CAVIDOTTO | TAMPONI FRANCESCA TAMPONI GIOVANNI ALFONSO TAMPONI MARIA ANTONIETTA | OLBIA TEMPIO PAUSANIA OLBIA | 11/02/1965 09/01/1970 09/11/1960 | TMPFNC65B51G015Y TMPGNN70A09L093F TMPMNT60S49G015X | PROPRIETA' PROPRIETA' PROPRIETA' | 1/3 1/3 1/3 | Tempio Pausania | 153 | 35 | PASCOLO | 5 | 24647 | 6,36 € | 0,46 € | 0,00 | 0,00 € | 50,00 | 0,00 | 11,38 € | 39,00 | 6,75 € | | |
| TAV.48 TAV.49 | 478 | WTG - T03 FONDAZIONE PIAZZOLE VIABILITA' CAVIDOTTO SORVOLO | CABELLA ASSUNTA CABELLA DOMENICO CABELLA GIUSEPPA SASSARI CABELLA PIERA ORECCHIONI GEROLAMO TAMPONI MARIA FRANCESCA SCARINCI MARIA GIUSEPPINA SCARINCI UMBERTO | SASSARI NULVI NULVI SASSARI TEMPIO PAUSANIA TEMPIO PAUSANIA CAGLIARI TEMPIO PAUSANIA | 10/06/1966 01/02/1962 18/05/1963 10/06/1966 03/04/1947 19/11/1952 07/04/1956 12/03/1955 | CBLNST66H50I452I CBLDNC62B01F977Y CBLGPP63E58F977F CBLPRI66H50I452I RCCGLM47D03L093R RCCMFR52S59L093I SCRMG556D47B354G SCRMR155C12L093O | PROPRIETA' PROPRIETA' PROPRIETA' PROPRIETA' PROPRIETA' PROPRIETA' PROPRIETA' PROPRIETA' | 3/36 3/36 3/36 3/36 6/36 6/36 6/36 6/36 | Tempio Pausania | 154 | 25 | PASCOLO PASCOLO ARB | 3 U | 97970 7548 | 75,90 € 5,85 € | 0,46 € | 1860,00 | 846,30 € | 926,00 | 15803,00 | 3.805,85 € | 3887,00 | 1.704,43 € | | |
| TAV.48 TAV.49 | 479 | VIABILITA' CAVIDOTTO SORVOLO | TAMPONI FRANCESCA TAMPONI GIOVANNI ALFONSO TAMPONI MARIA ANTONIETTA | OLBIA TEMPIO PAUSANIA OLBIA | 11/02/1965 09/01/1970 09/11/1960 | TMPFNC65B51G015Y TMPGNN70A09L093F TMPMNT60S49G015X | PROPRIETA' PROPRIETA' PROPRIETA' | 1/3 1/3 1/3 | Tempio Pausania | 154 | 29 | SEMINATIVO PASCOLO PASCOLO ARB | 1 4 U | 87290 16686 33252 | 247,95 € 8,62 € 25,76 € | 0,62 € | 0,00 | 0,00 € | 1219,00 | 6895,00 | 2.515,34 € | 379,00 | 877,61 € | | |

Quadro d'unione



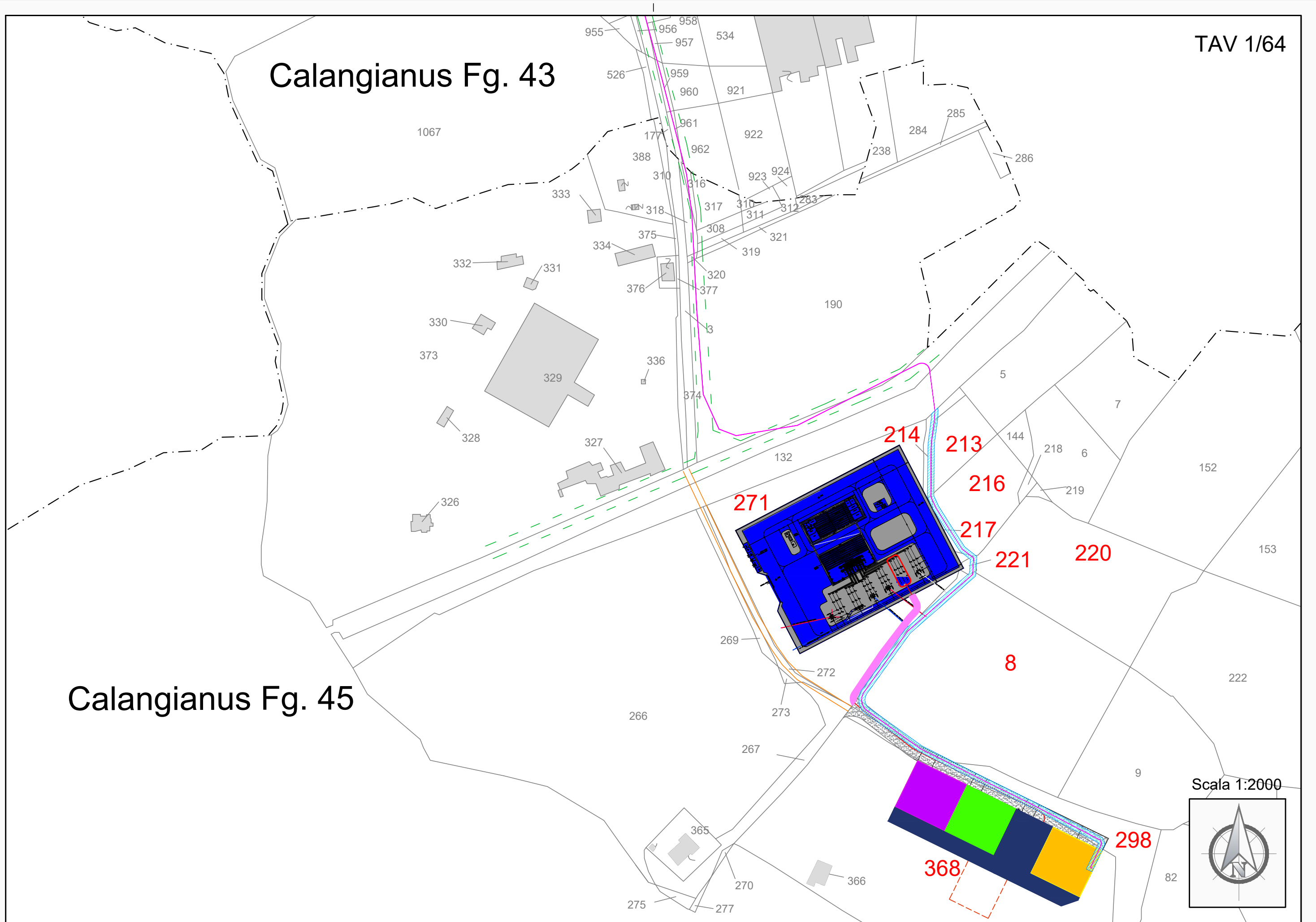
Legenda

-  Limite di foglio catastale
-  WTG: Fondazione, Piazzola definitiva, Sorvolo
-  Piazzola temporanea
-  Area di scavo
-  Area di riporto
-  Cavidotto MT
-  Cabina di sezionamento
-  Linea di AT (150 kV) interrata in progetto
Lunghezza approssimativa= 250m
-  Staz. Elettrica RTN (SE RTN) 150 kV "Tempio" prev.dal P.d.S. Terna
-  Stallo assegnato nella SE RTN "Tempio"
-  Area destinata allo stallo trafo VGE04
-  Operatore 1
-  Operatore 2
-  Area destinata alle opere comuni
-  Area destinata a possibili future condivisioni
-  Viabilità SSEU
-  Servitù di elettrodotto della linea a 150kV
-  Particelle in procedura espropriativa
-  Area servitù cavidotto MT/AT
-  Area occupazione temporanea viabilità esistente da adeguare
-  Viabilità esistente da adeguare
-  Viabilità esistente
-  Viabilità esistente non soggetta ad interventi

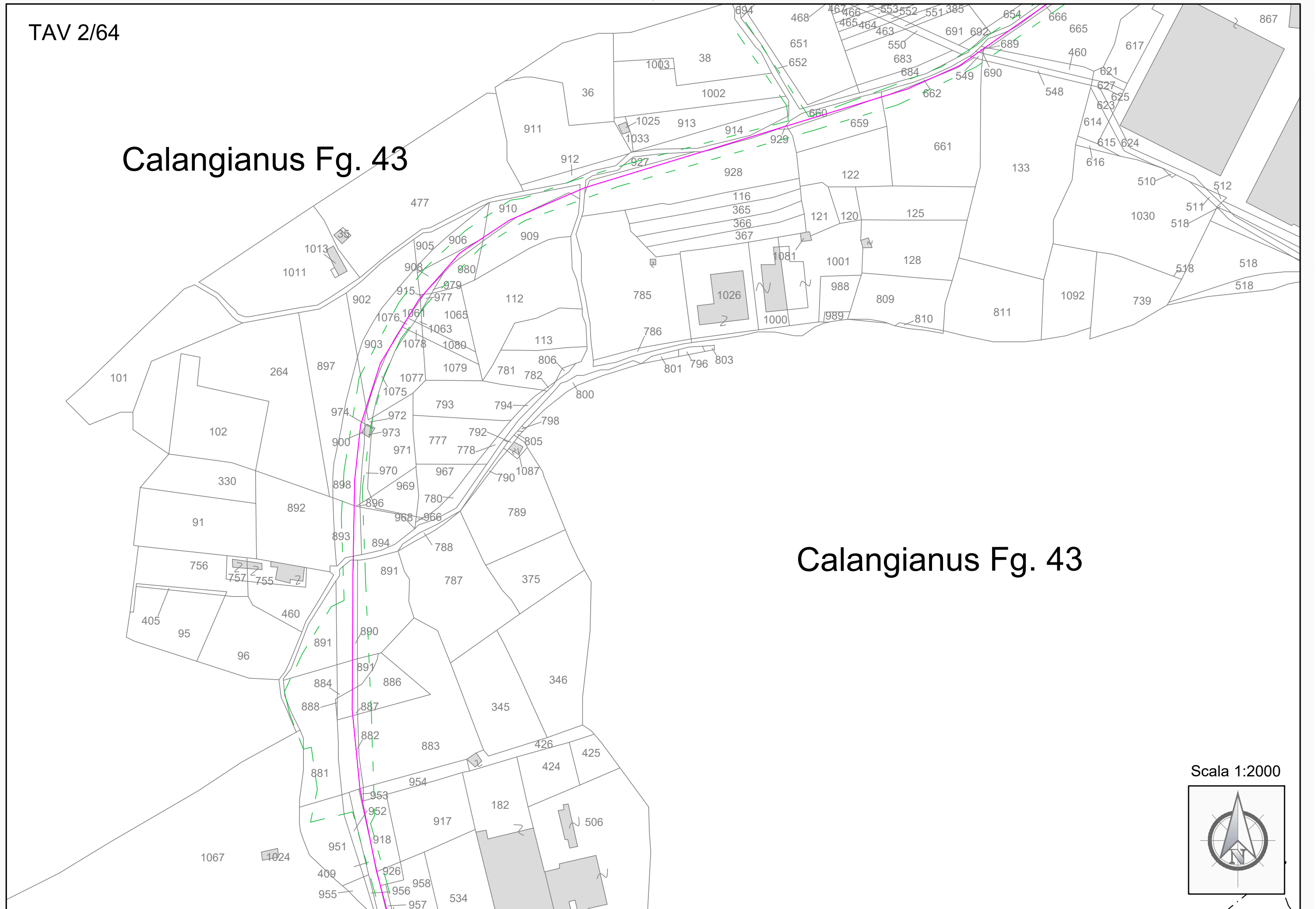


Calangianus Fg. 43

Calangianus Fg. 45

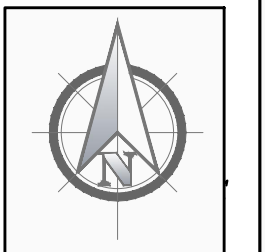


Calangianus Fg. 43



Calangianus Fg. 43

Scala 1:2000



Luras Fg. 29

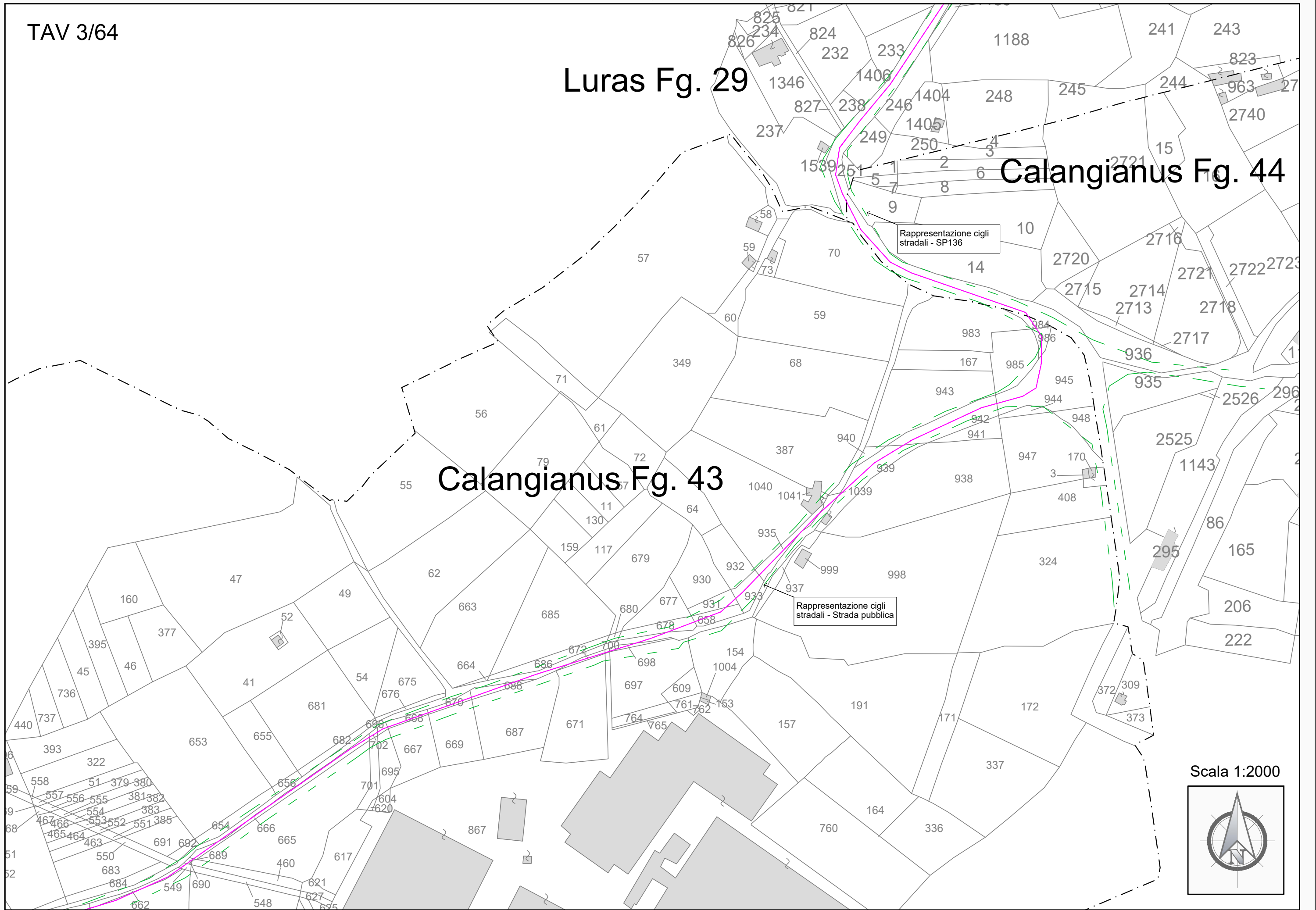

Calangianus Fg. 44

Calangianus Fg. 43

Rappresentazione cigli stradali - SP136

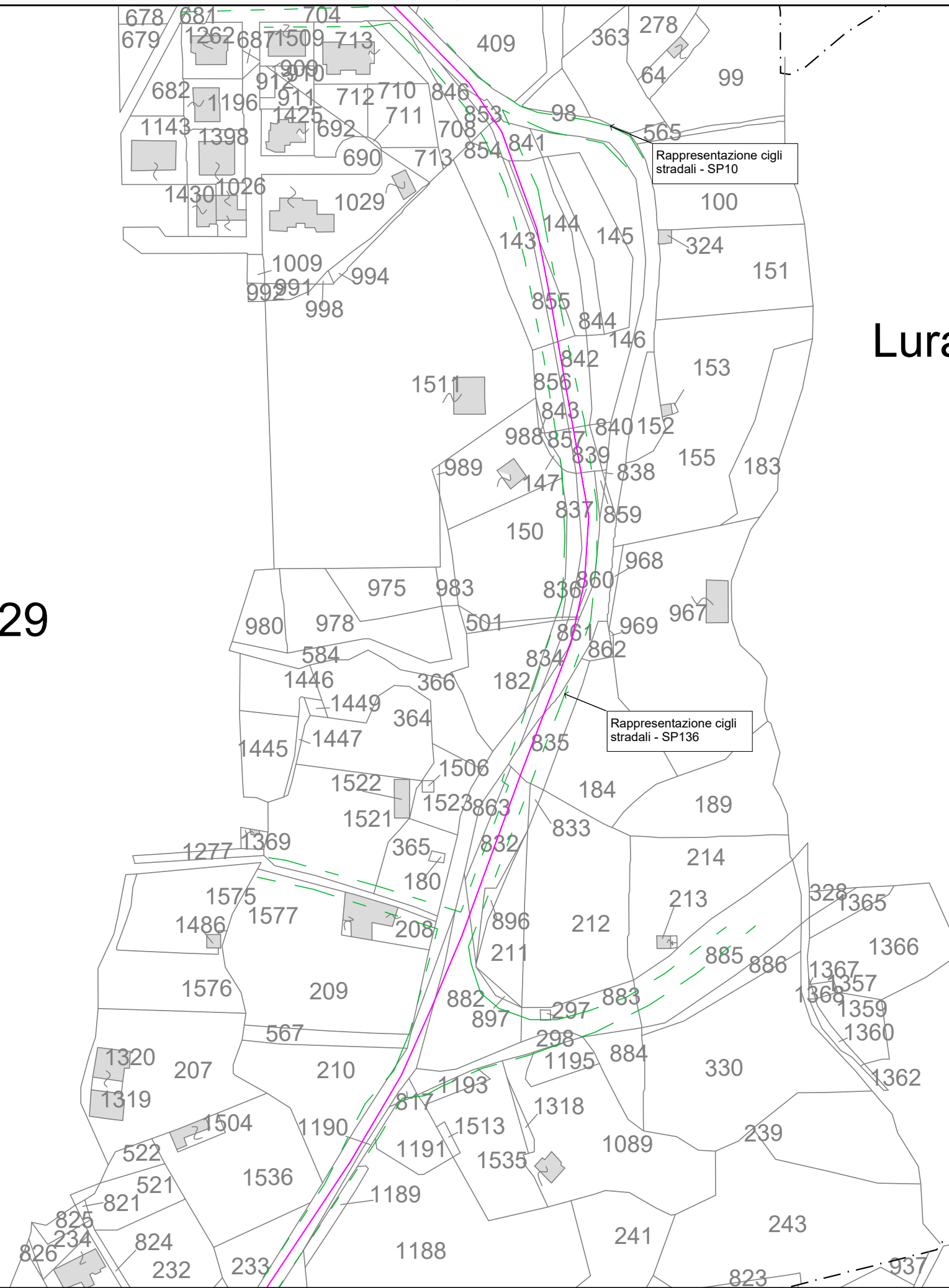
Rappresentazione cigli stradali - Strada pubblica

Scala 1:2000

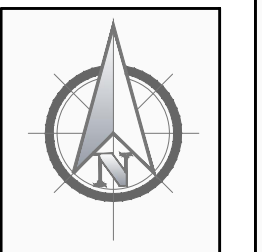


Luras Fg. 29

Luras Fg. 29



Scala 1:2000

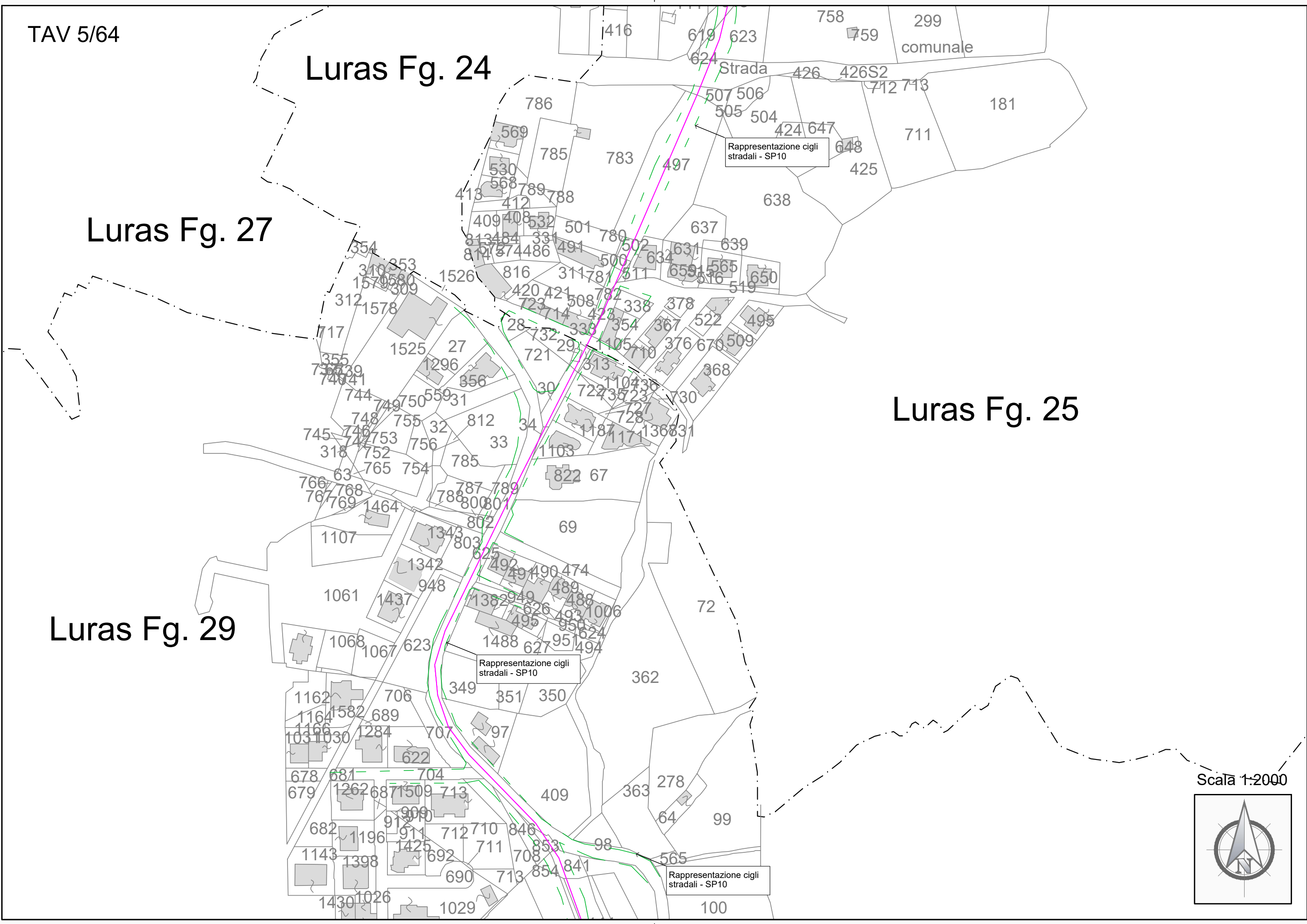


Luras Fg. 24


Luras Fg. 27

Luras Fg. 25

Luras Fg. 29



Scala 1:2000



Luras Fg. 24

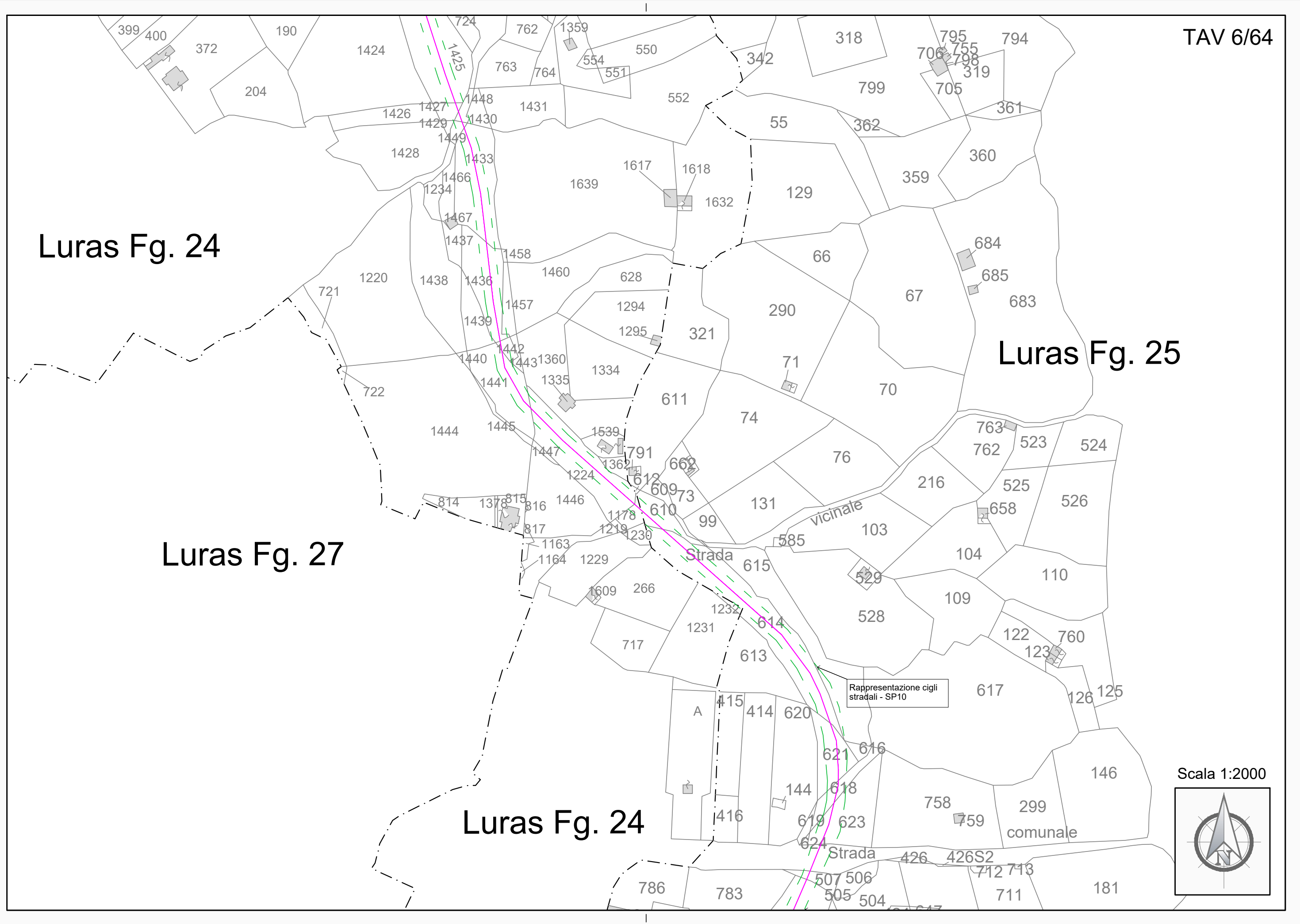
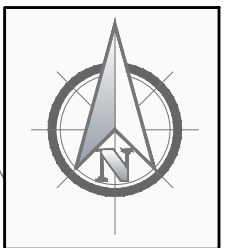
Luras Fg. 25

Luras Fg. 27

Luras Fg. 24

Rappresentazione cigli
stradali - SP10

Scala 1:2000

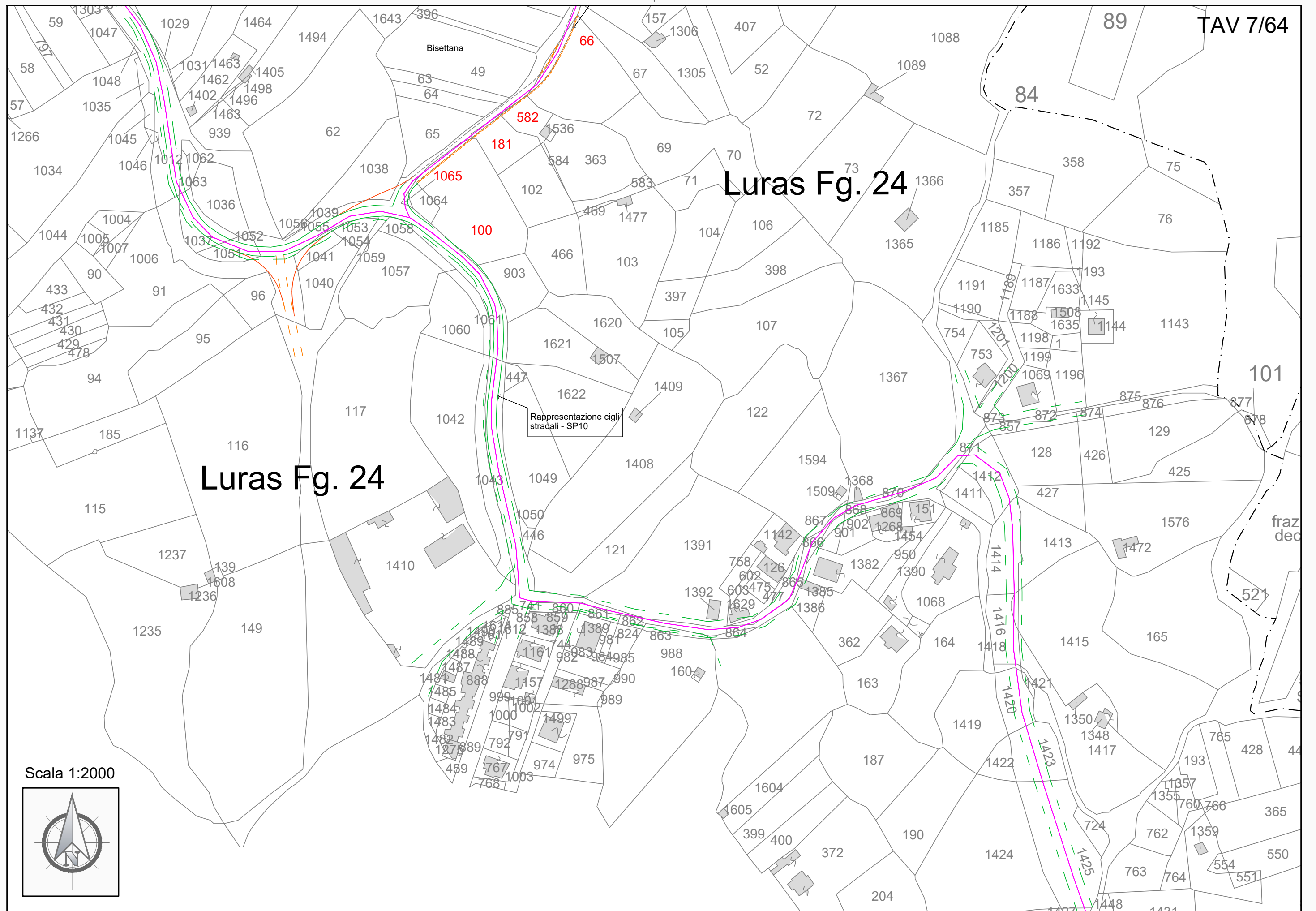
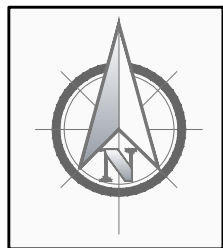


Luras Fg. 24

Luras Fg. 24

Rappresentazione cigli stradali - SP10

Scala 1:2000



TAV 8/64

Luras Fg. 20

Luras Fg. 20

Luras Fg. 24

Reg. S'Esca

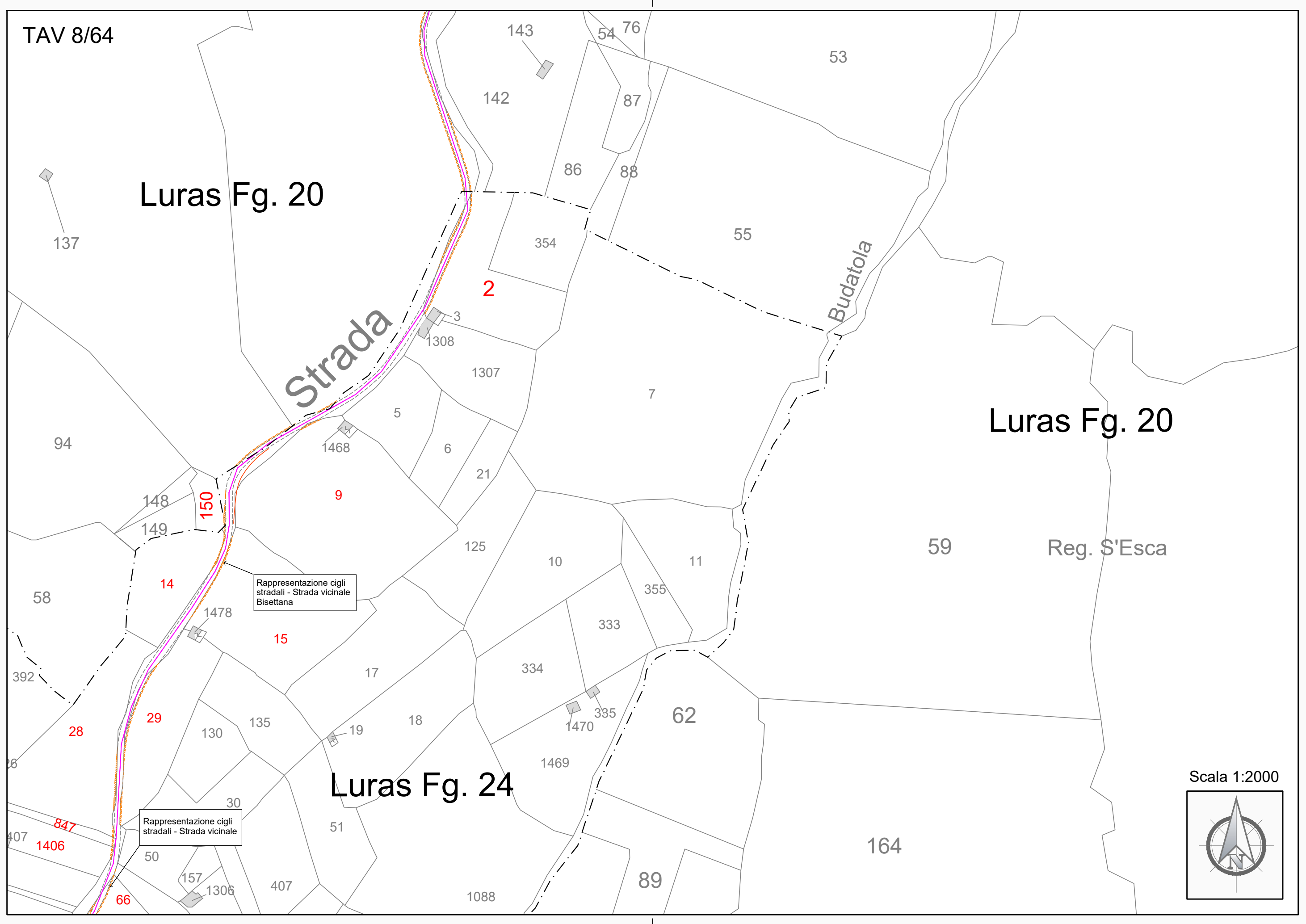
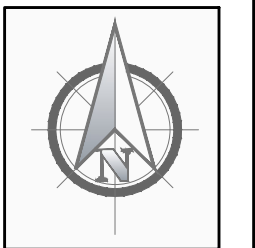
Strada

Budatola

Rappresentazione cigli stradali - Strada vicinale Bisettana

Rappresentazione cigli stradali - Strada vicinale

Scala 1:2000



TAV 9/64

152

173

15

151

176

25

Rappresentazione cigli
stradali - Strada vicinale
Bisetana

26

27

Reg. Bazapeltusu

vicinale

144

70

146

145

Bidoru

171

93

42

73

43

Luras Fg. 20

52

143

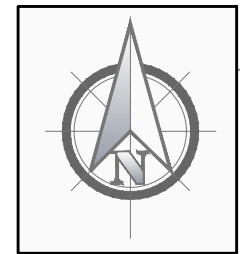
54

76

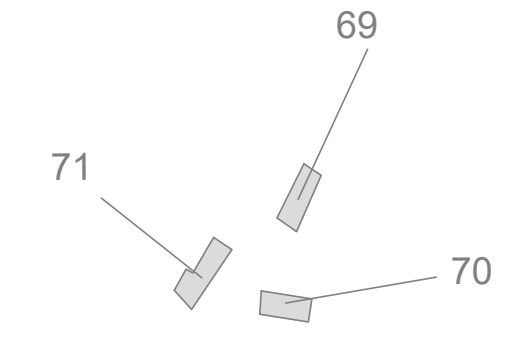
53

172

Scala 1:2000



Luras Fg. 17



36

42

68

Strada

41

14

11

Rappresentazione cigli
stradali - Strada vicinale
Bisettana

Luras Fg. 20

16

173

138

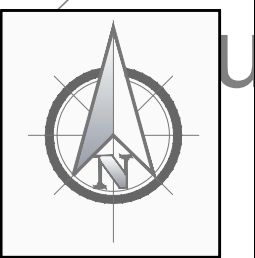


85



Scala 1:2000

Reg.



151

152

173

15

27

27

23

Reg. Carbonaia

28

Luras Fg. 17

15

75

76

74

L12

36

64

68

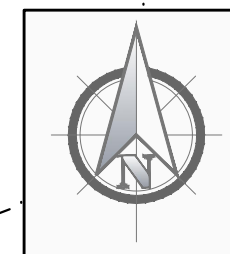
3

Rappresentazione cigli stradali - Strada vicinale Bisettana

42

vicinale

Scala 1:2000



TAV 12/64

Rappresentazione cigli
stradali - Strada vicinale
Bisettana

100

84

Luras Fg. 17

30

Rappresentazione cigli
stradali - Strada vicinale
Bisettana

74

Bisettana

85

99

38

65

136

L13

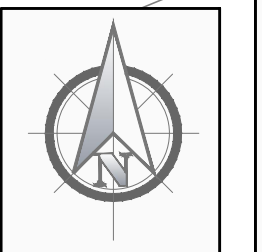
135

Luras Fg. 20

2

3

Scala 1:2000



TAV 13/64

Luras Foglio 13

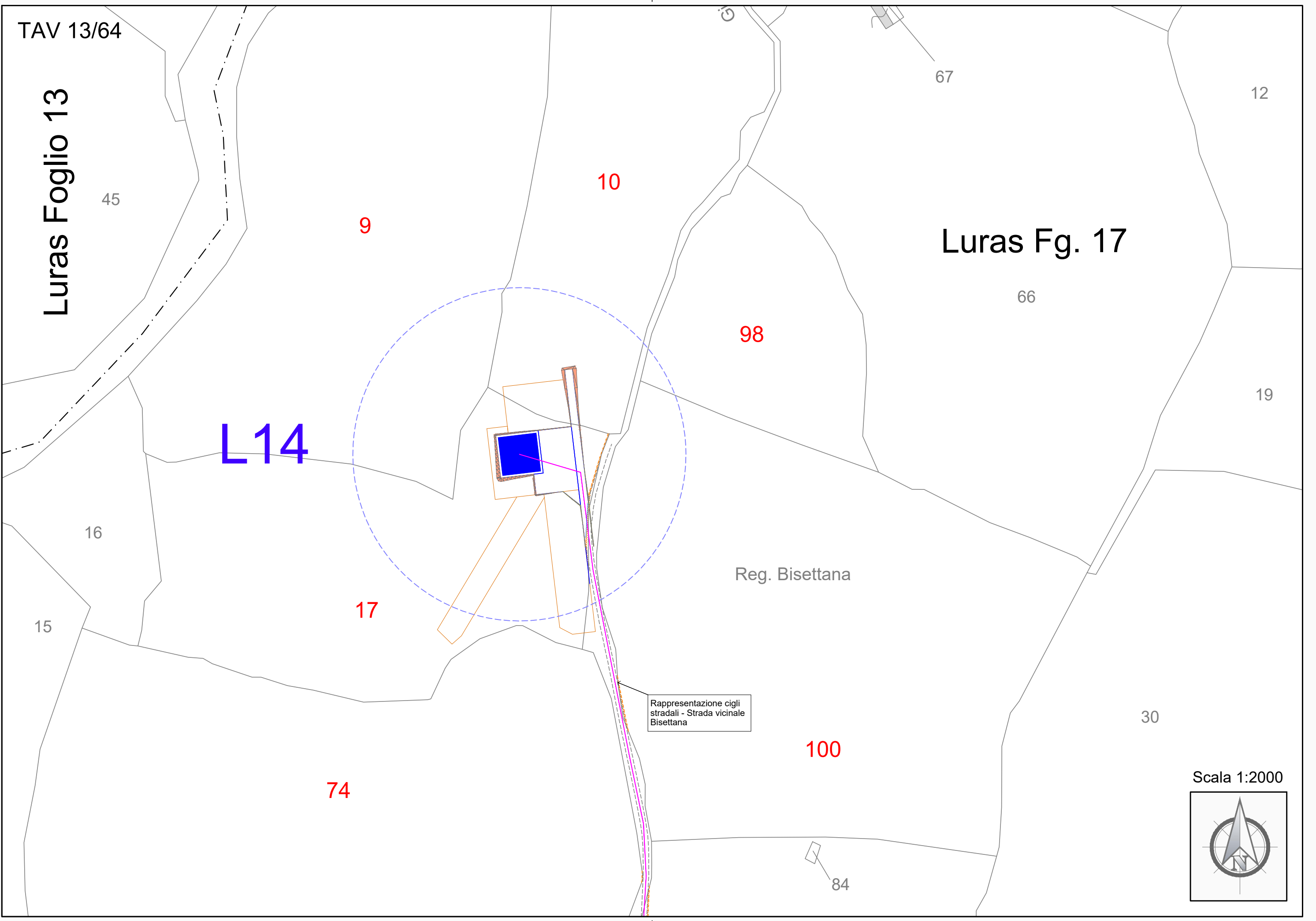
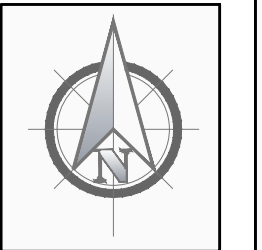
Luras Fg. 17

L14

Reg. Bisettana

Rappresentazione cigli
stradali - Strada vicinale
Bisettana

Scala 1:2000

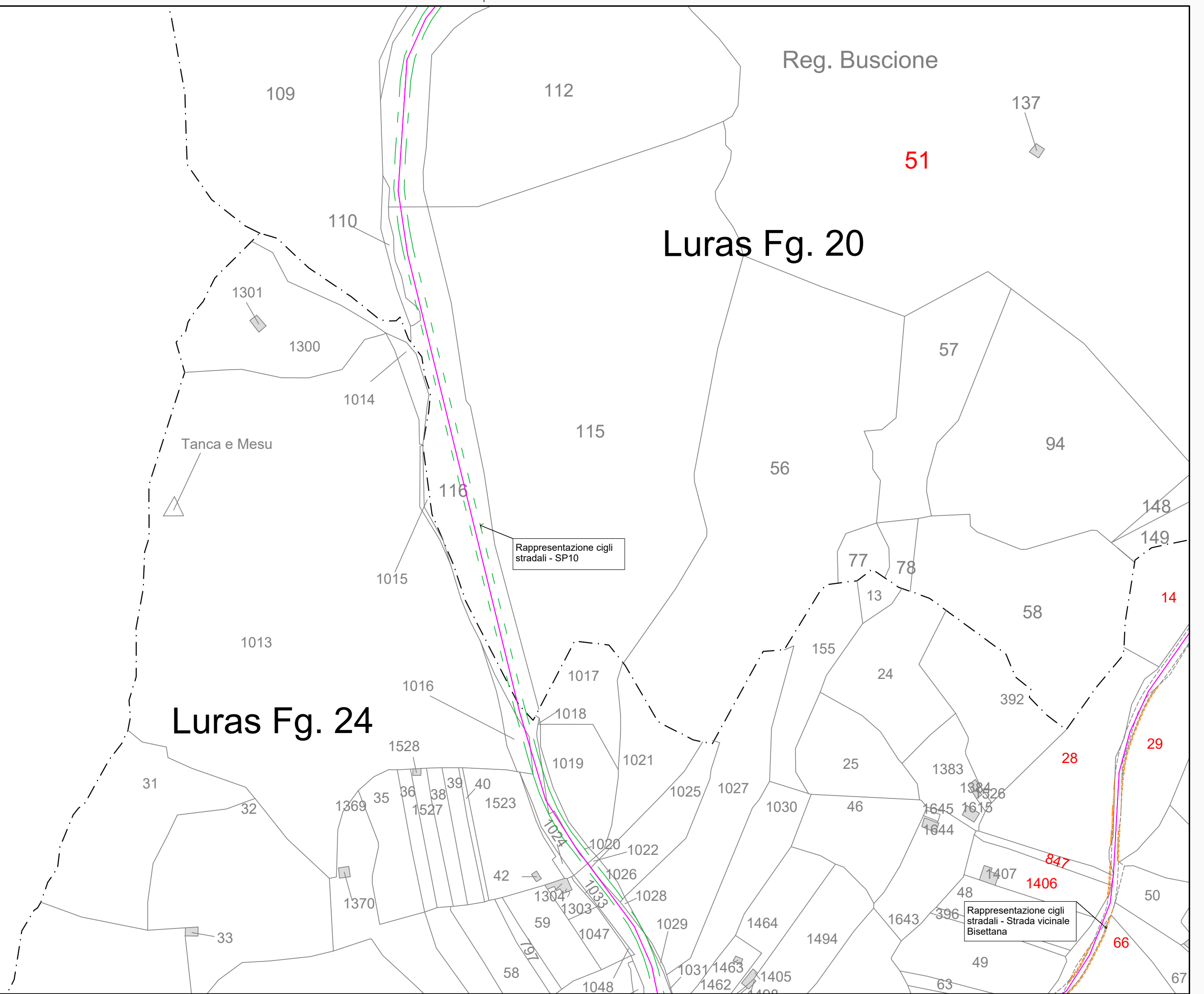
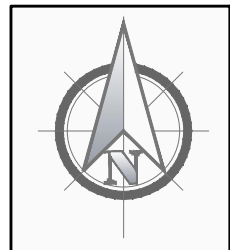


Reg. Buscione

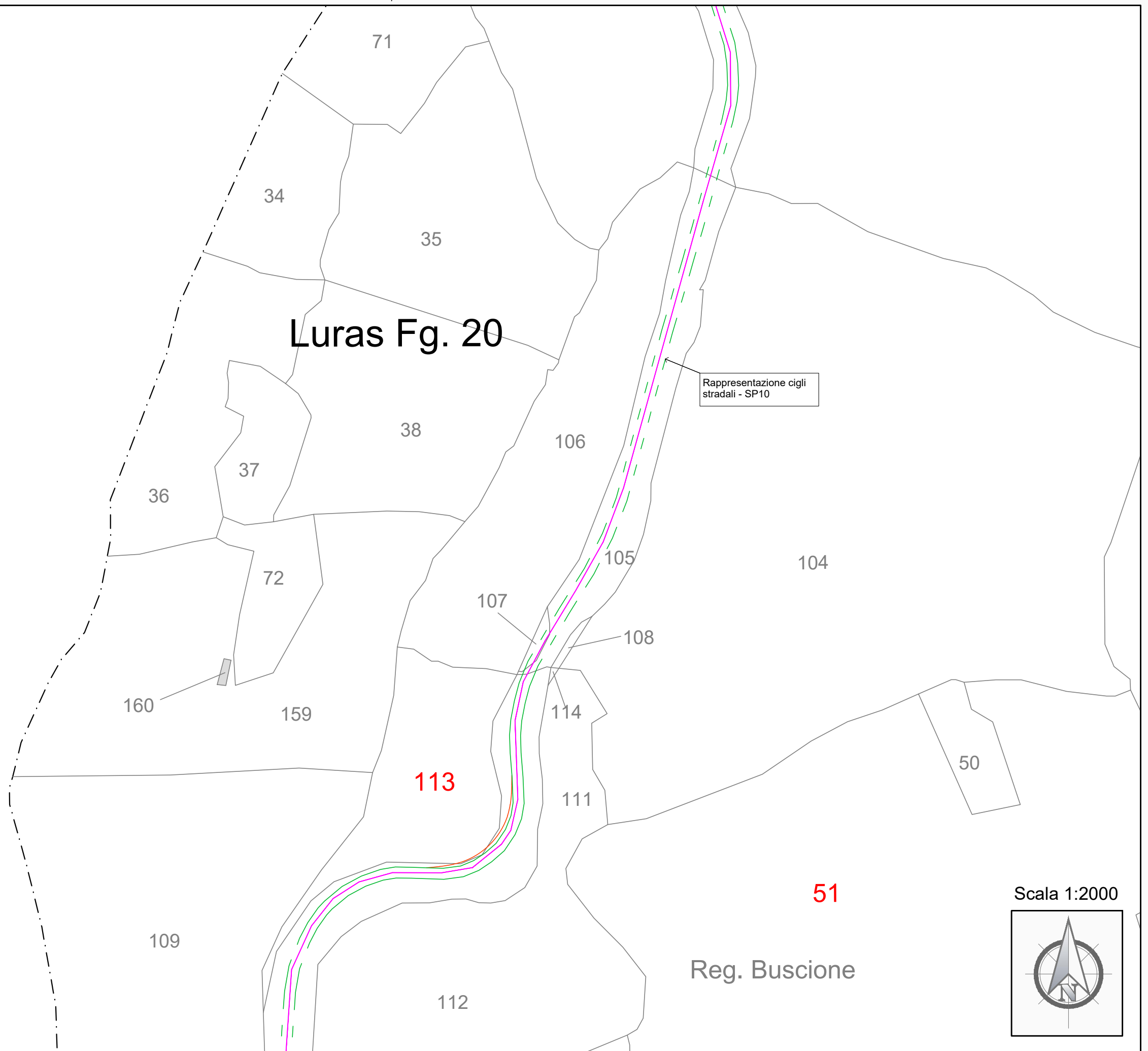
Luras Fg. 20

Luras Fg. 24

Scala 1:2000

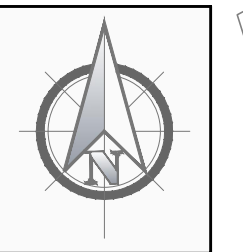


Luras Fg. 20



Rappresentazione cigli stradali - SP10

Scala 1:2000

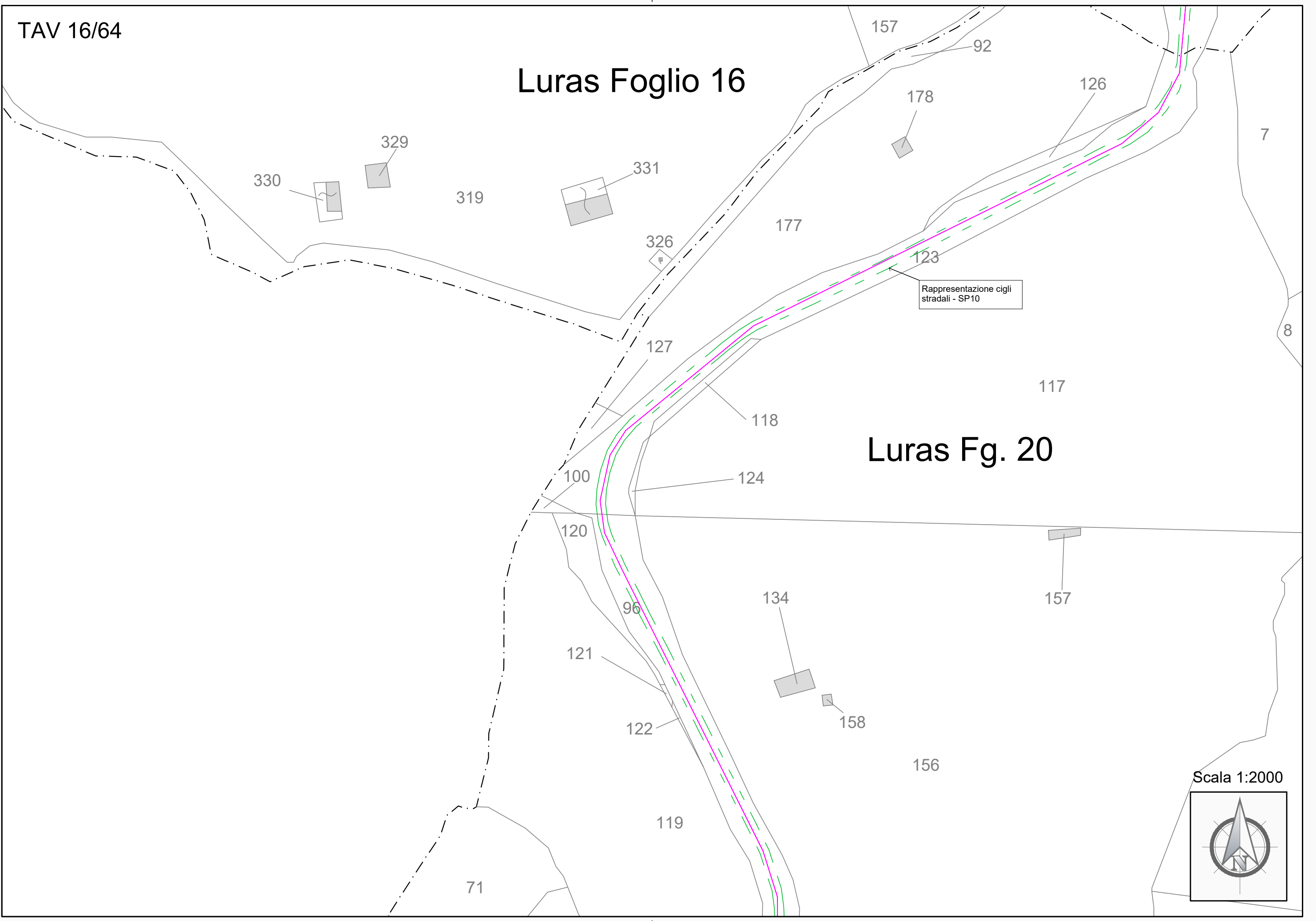


Reg. Buscione


TAV 16/64

Luras Foglio 16

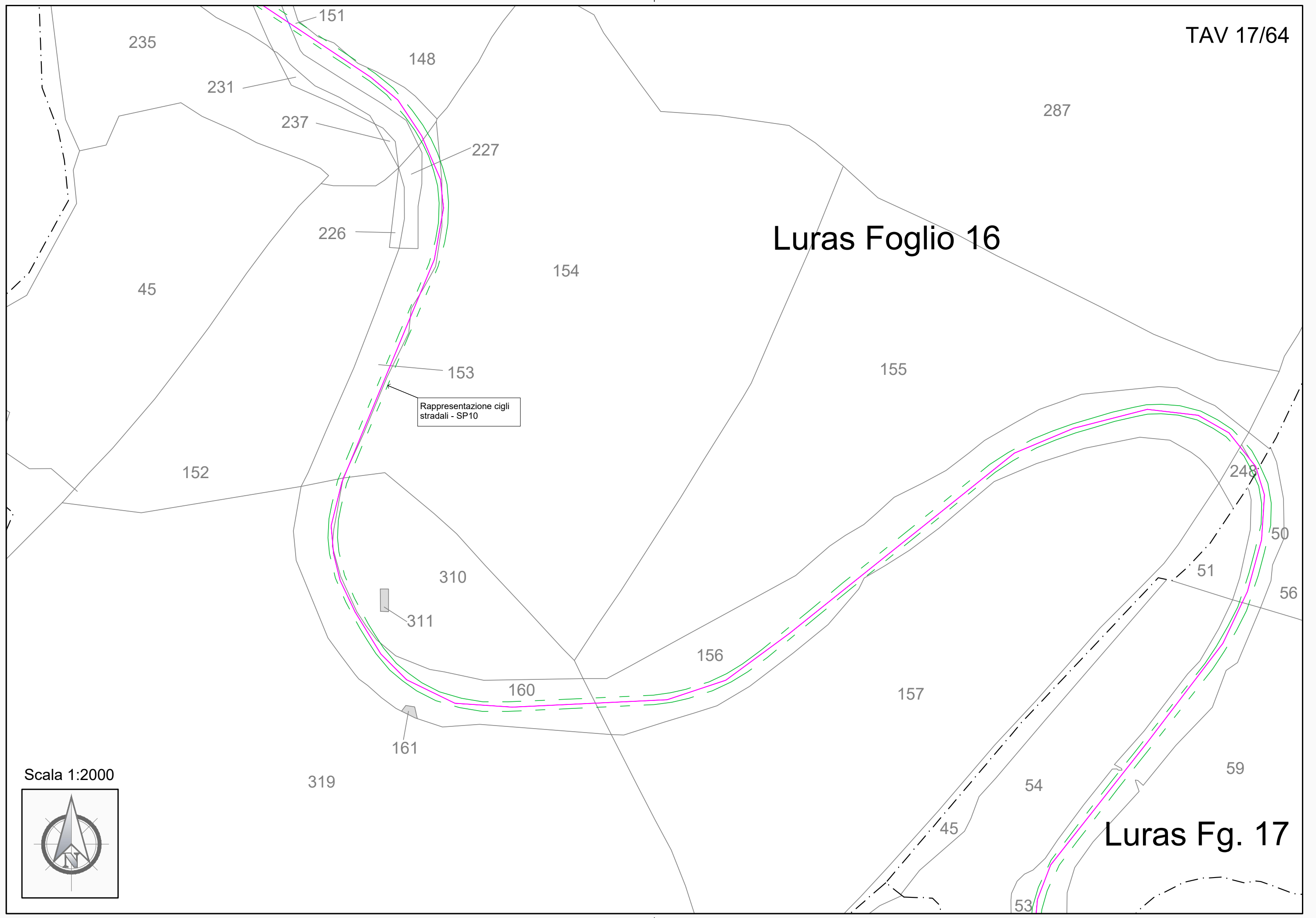
Luras Fg. 20



Scala 1:2000




Luras Foglio 16



Rappresentazione cigli
stradali - SP10

Scala 1:2000

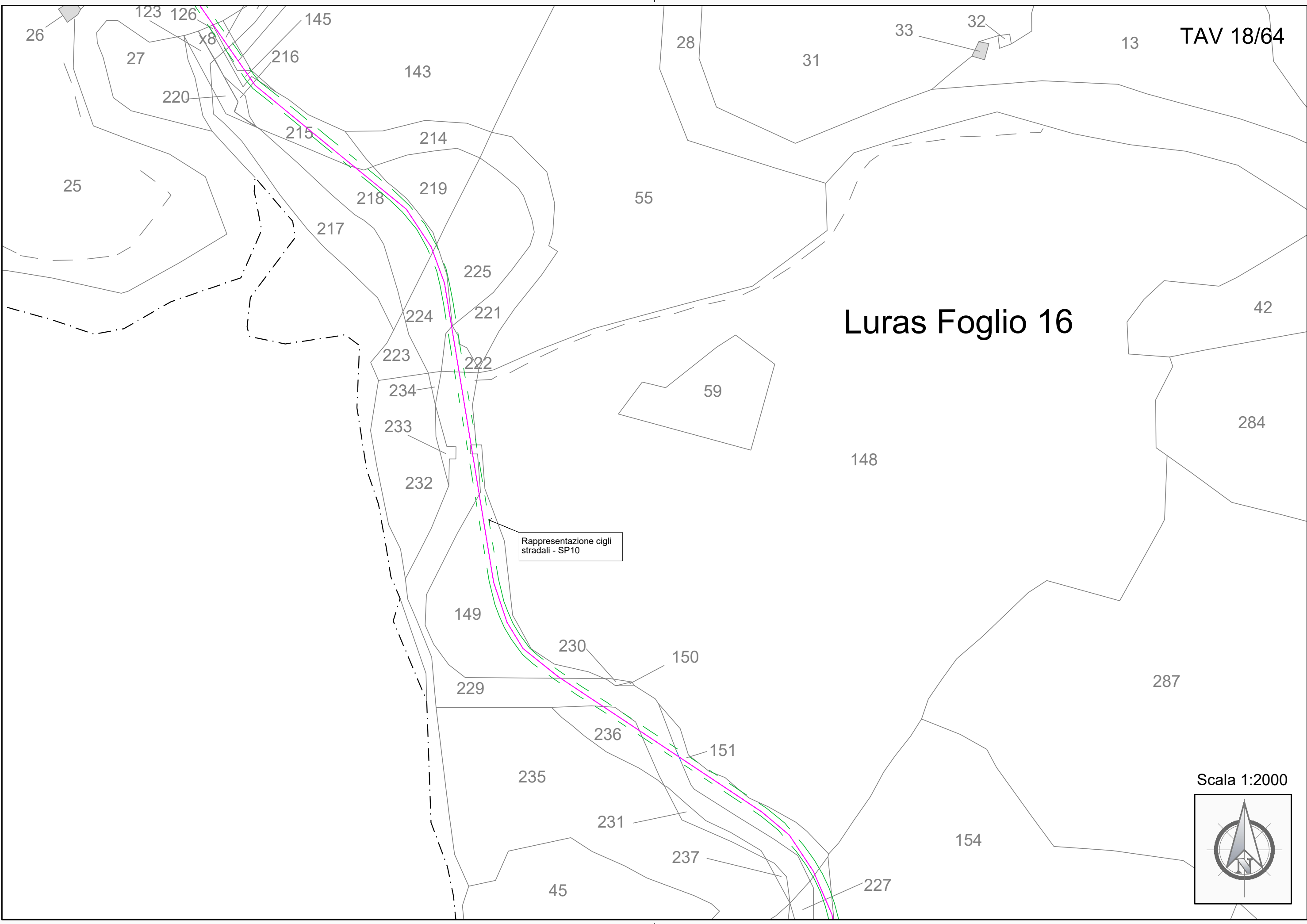


Luras Fg. 17

Luras Foglio 16

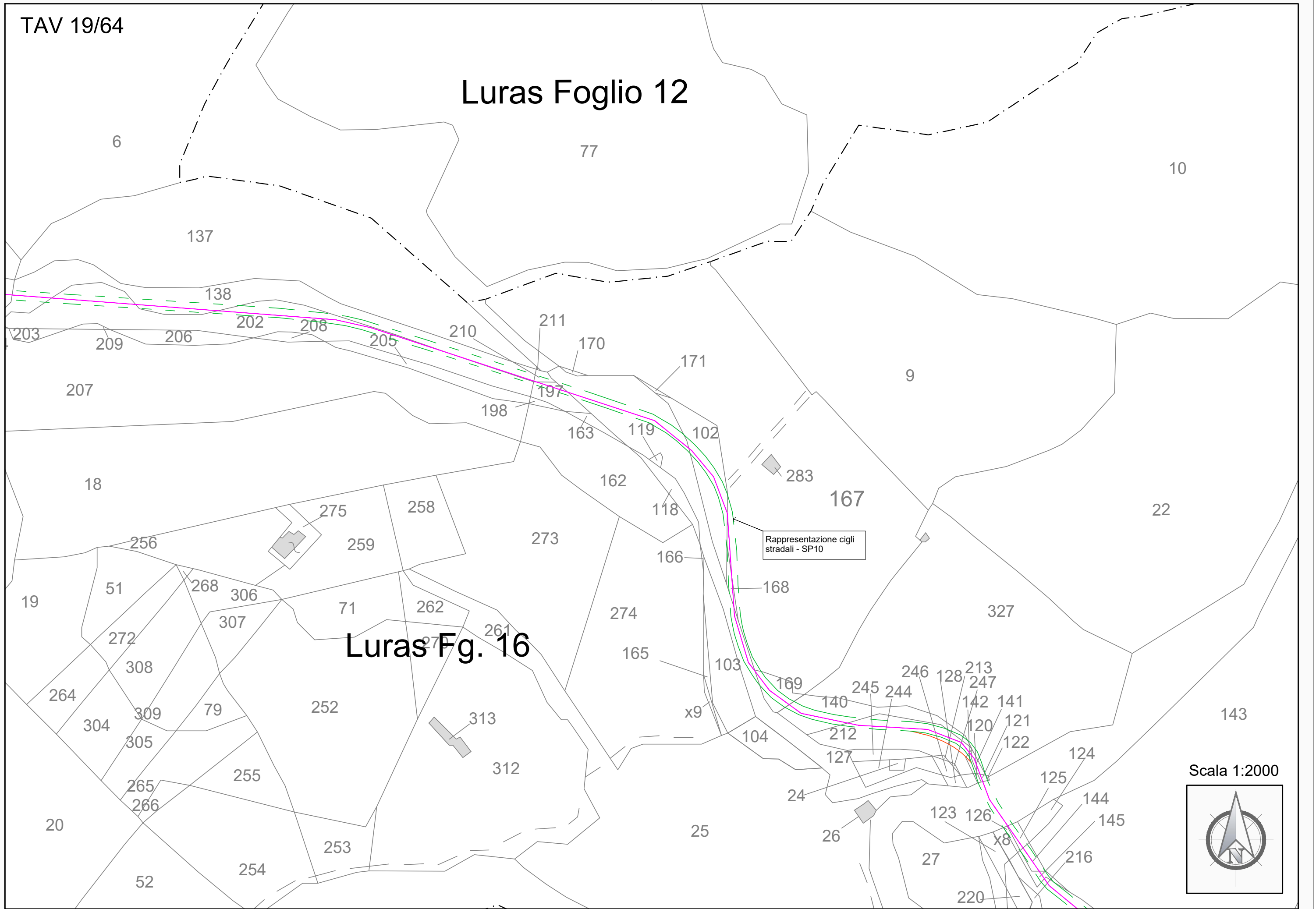
Rappresentazione cigli
stradali - SP10

Scala 1:2000



TAV 19/64

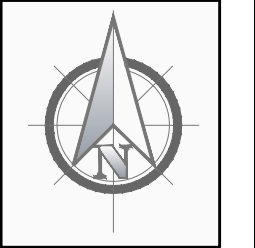
Luras Foglio 12

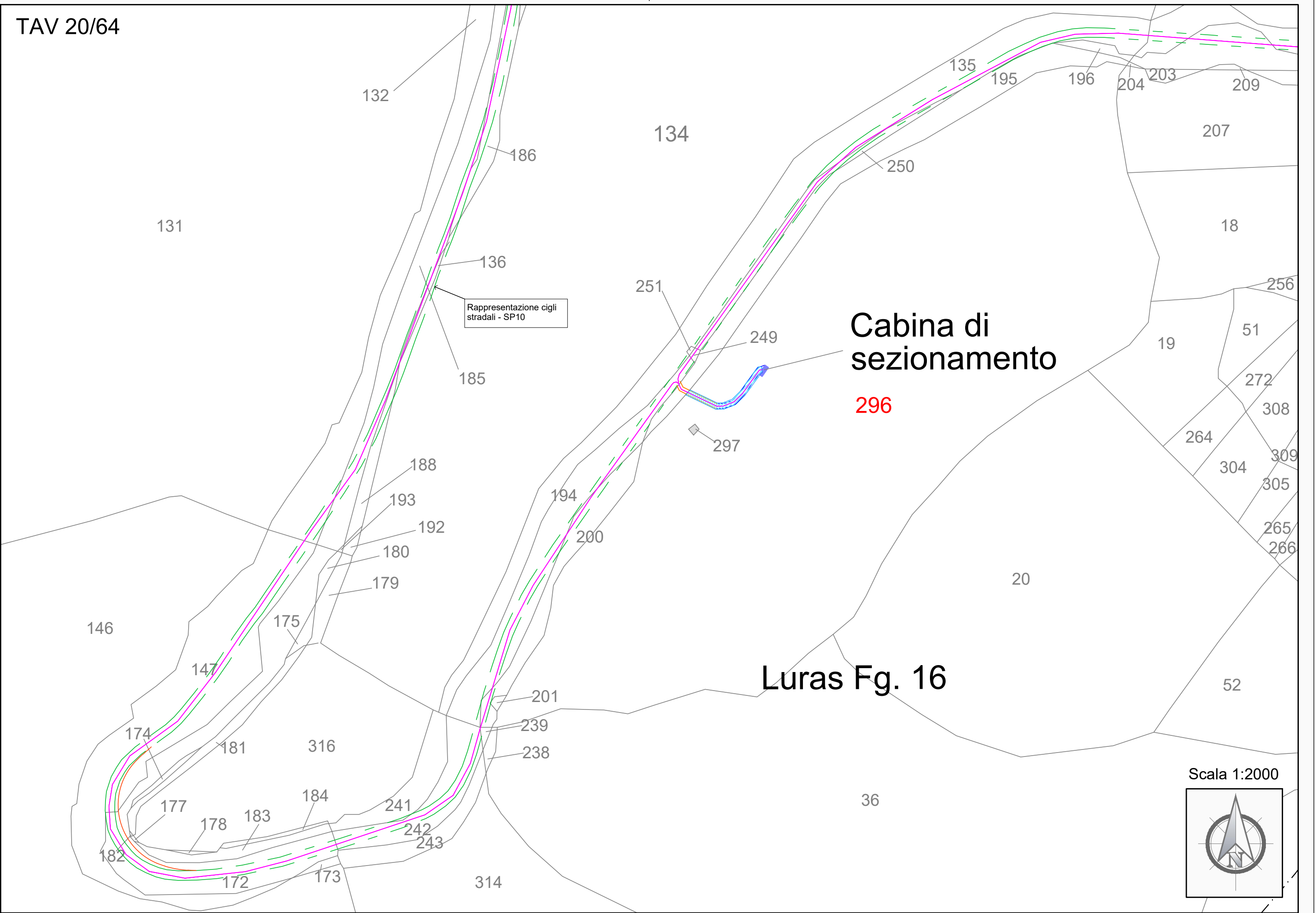


Luras Fg. 16

Rappresentazione cigli stradali - SP10

Scala 1:2000





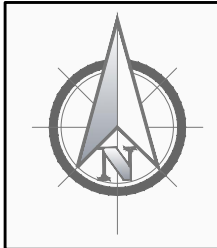
Rappresentazione cigli
stradali - SP10

Cabina di
sezionamento

296

Luras Fg. 16

Scala 1:2000



Luras Foglio 12


Luras Fg. 16

Pasadolza

comunale

Rappresentazione cigli
stradali - SP10

Scala 1:2000



49

251

144

191

190

145

69

133

143

187

189

191

68

190

6

131

134

137

132

135

195

196

204

203

209

206

138

202

TAV 22/64

S. Leonardo di Sionis

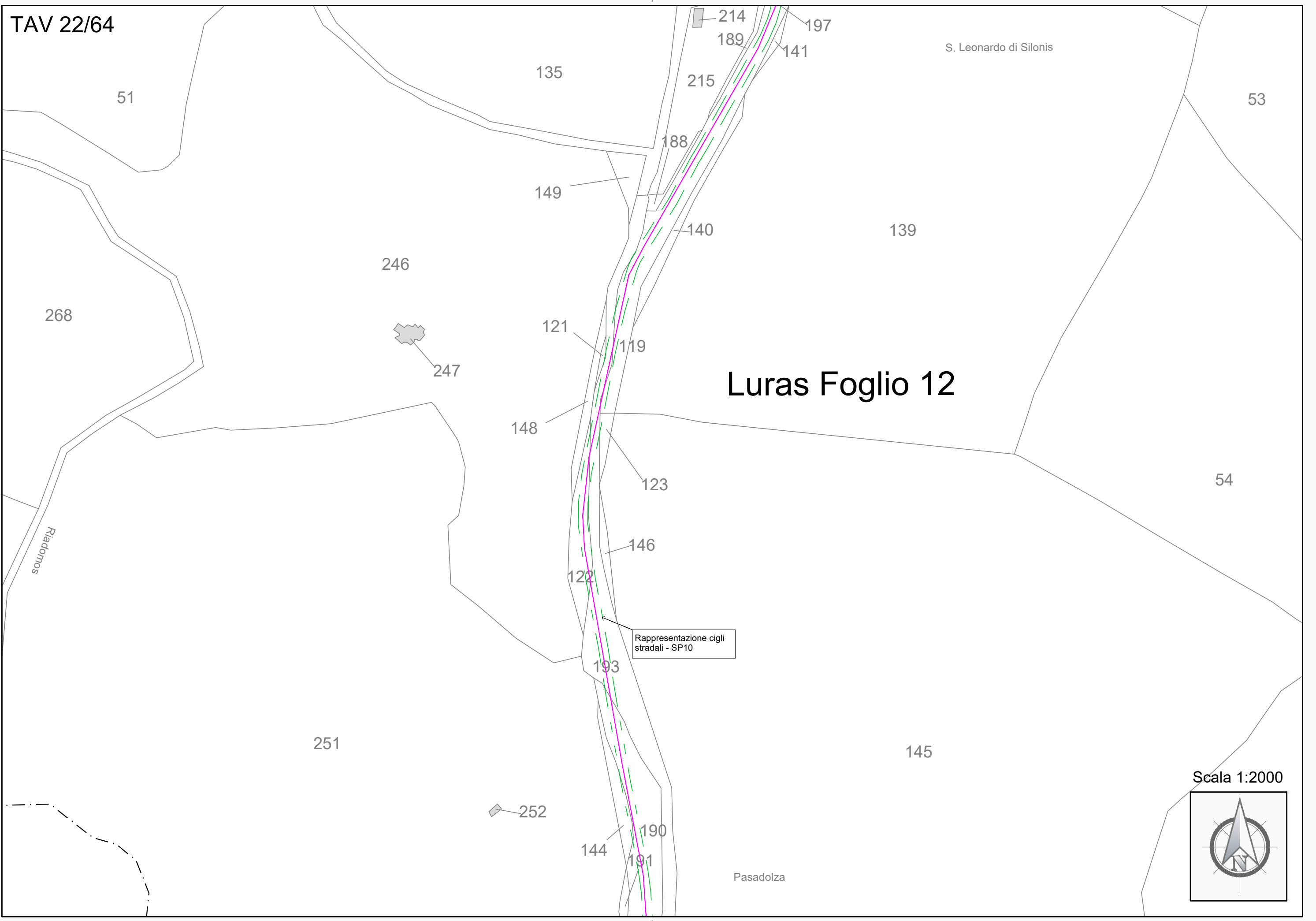
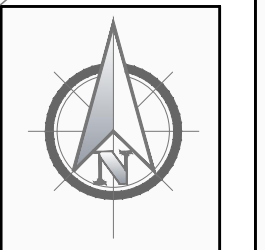
Luras Foglio 12

Riadornos

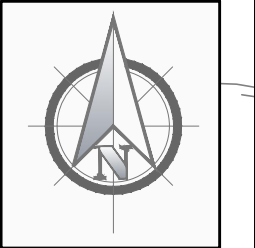
Pasadolza

Rappresentazione cigli
stradali - SP10

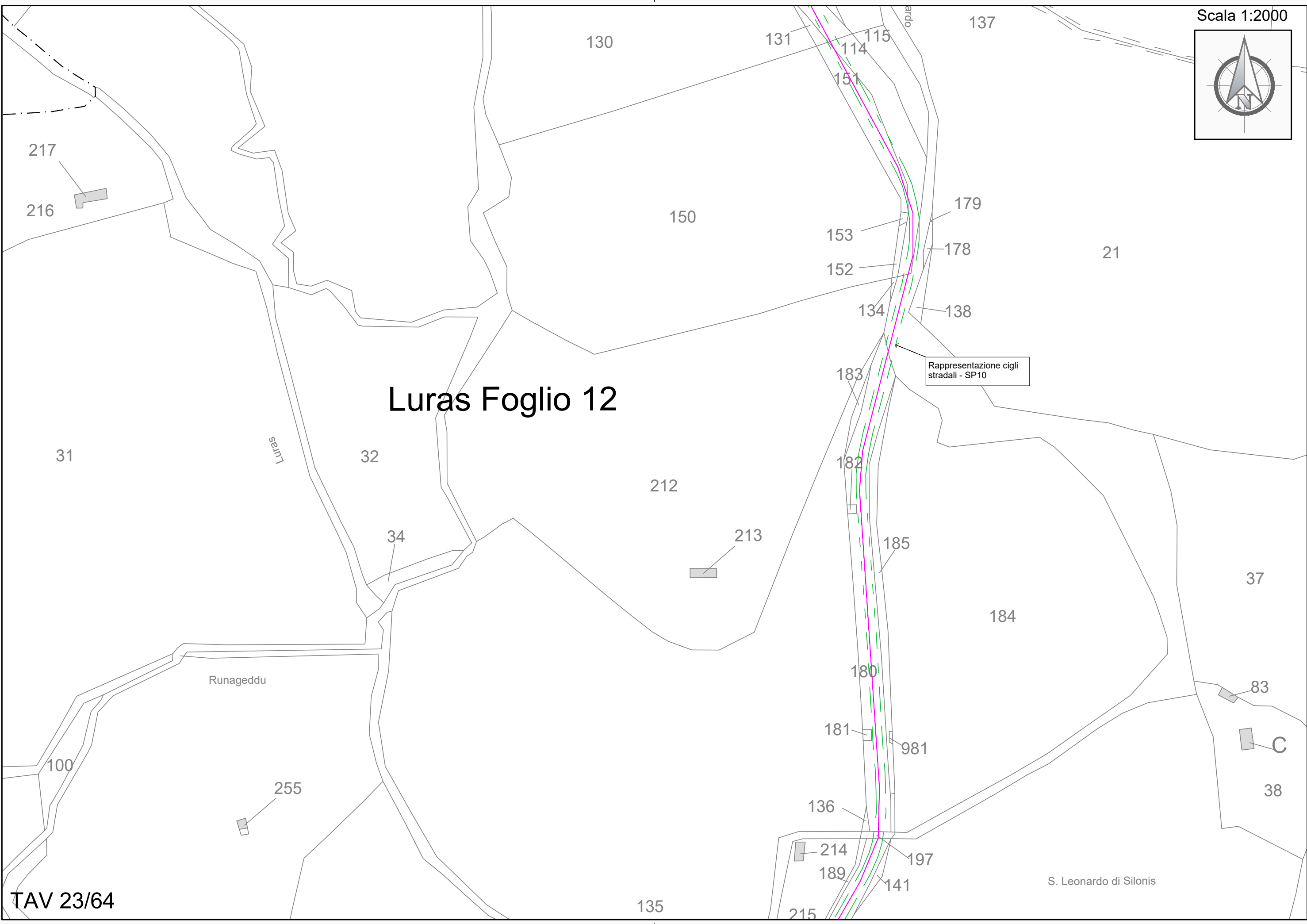
Scala 1:2000



Scala 1:2000



Luras Foglio 12

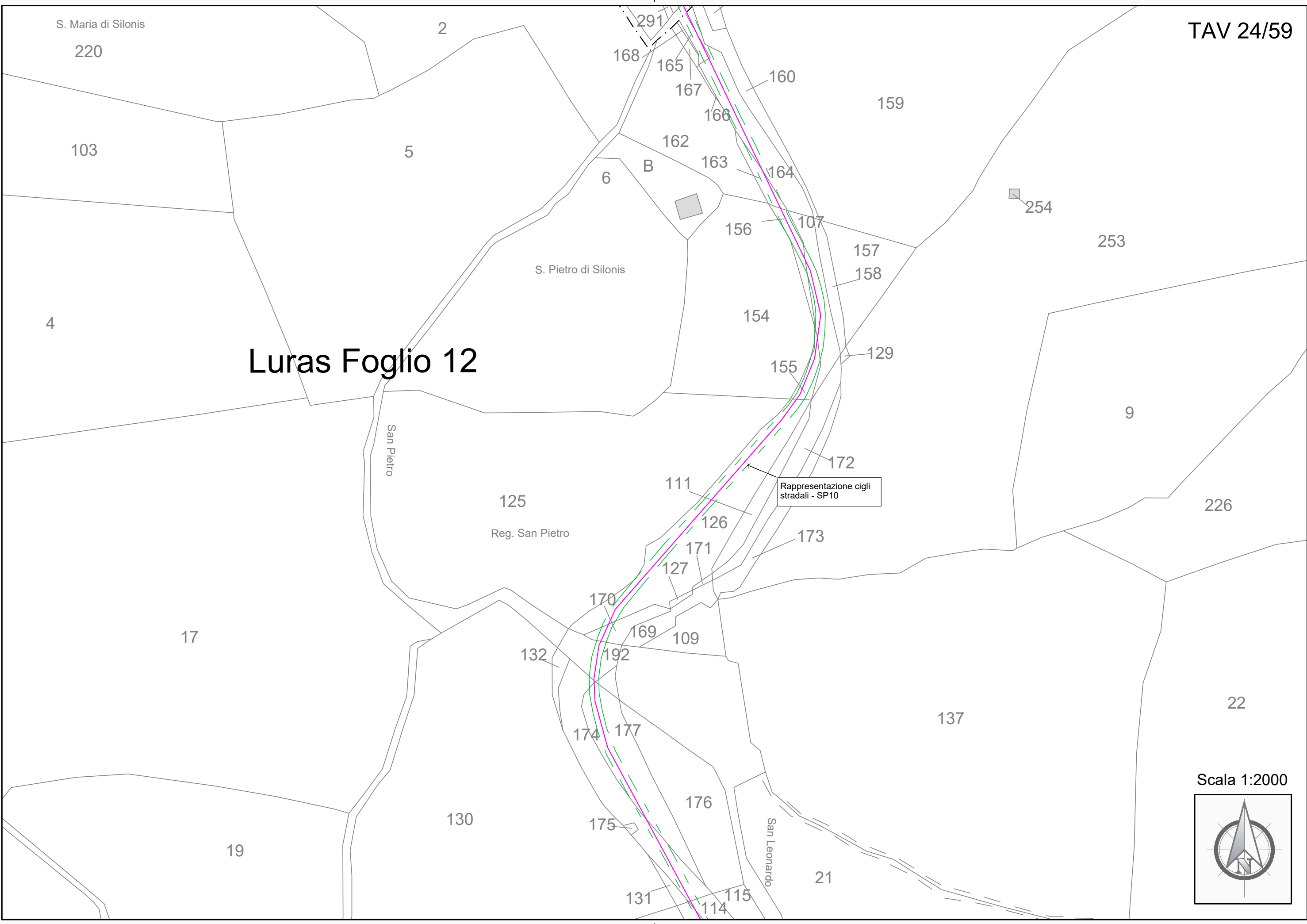


Rappresentazione cigli stradali - SP10

TAV 23/64


S. Leonardo di Silonis

Luras Foglio 12




Rappresentazione cigli stradali - SP10

Scala 1:2000



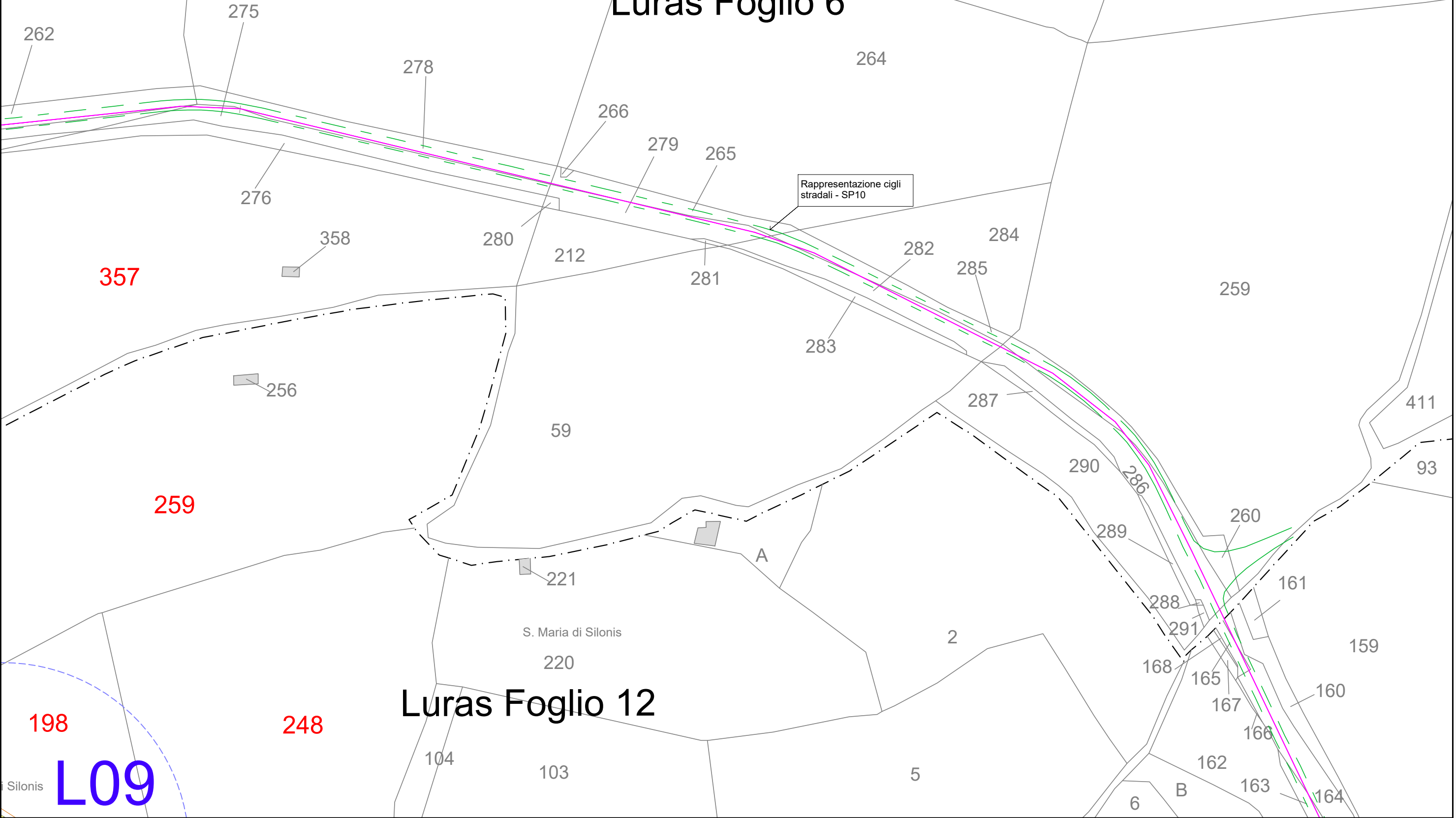
TAV 25/59

Scala 1:2000



Luras Foglio 6

Luras Foglio 12

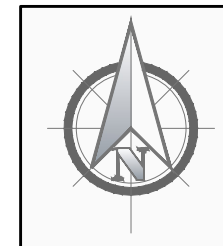


L09

Sionis

TAV 26/59

Scala 1:2000



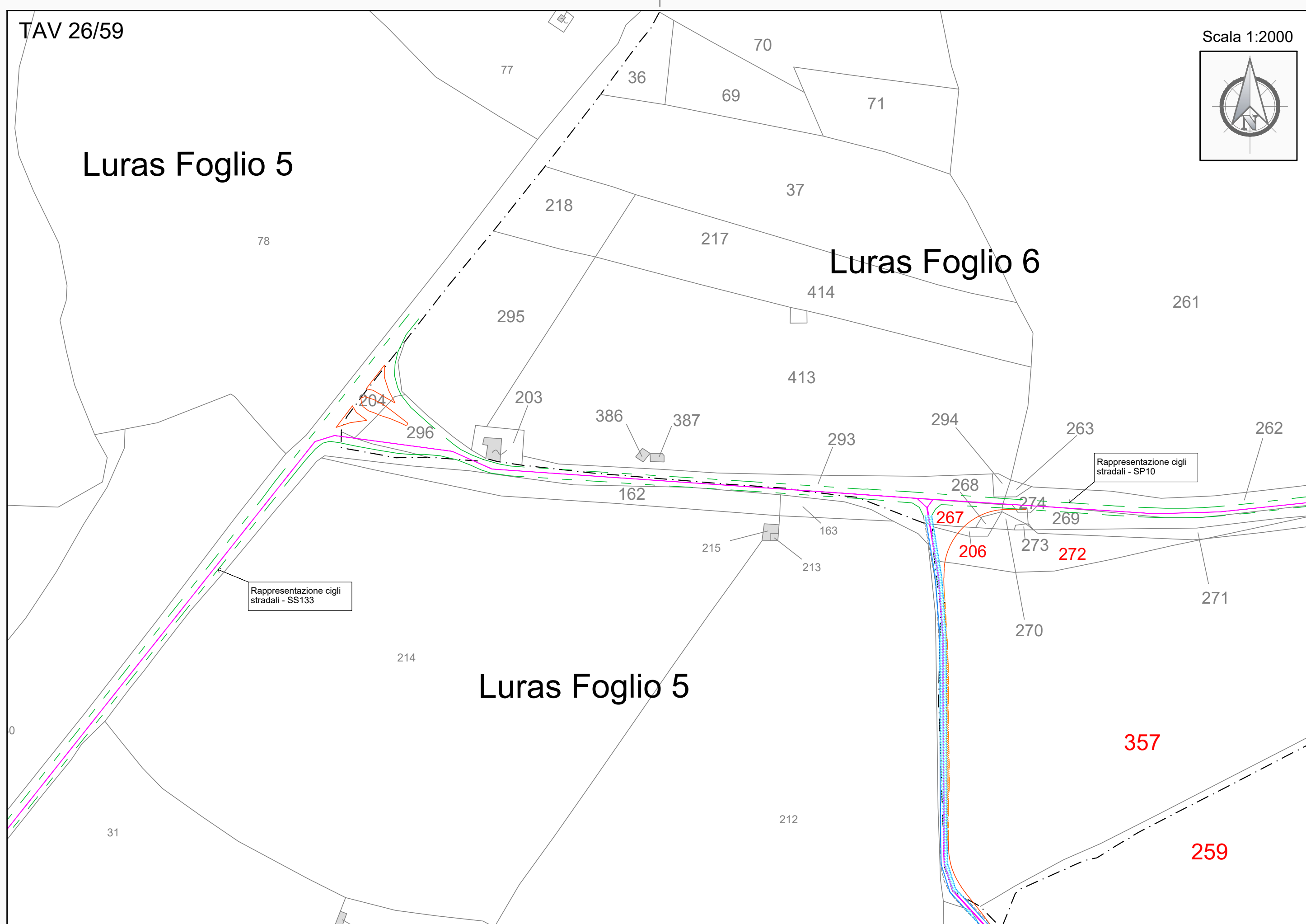
Luras Foglio 5

Luras Foglio 6

Luras Foglio 5

Rappresentazione cigli stradali - SS133

Rappresentazione cigli stradali - SP10



TAV 27/59

Luras Foglio 6

Luras Foglio 5

Luras Foglio 12

212

357

259

256

59

221

S. Maria di Sionis

220

198

248

104

103

Reg. S. Maria di Sionis

L09

249

250

4

69

Reg. S. Maria di Sionis

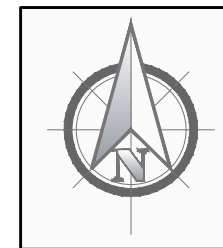
218

161

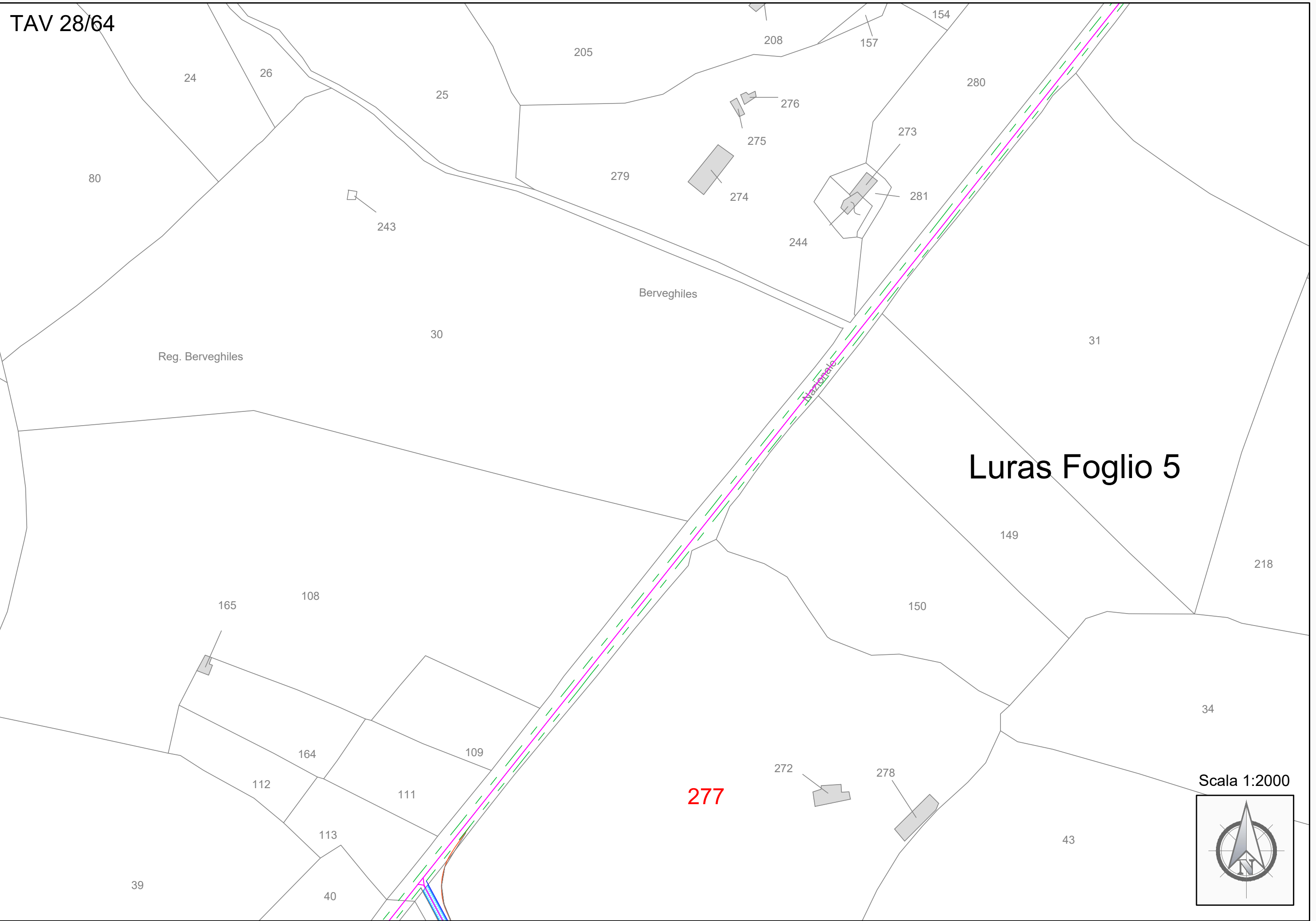
33

221

Scala 1:2000



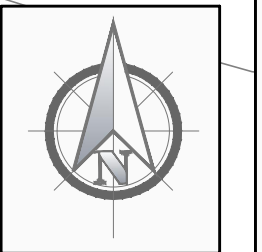
TAV 28/64



Luras Foglio 5

277

Scala 1:2000



TAV 29/64

Luras Foglio 5

Luras Fg. 15

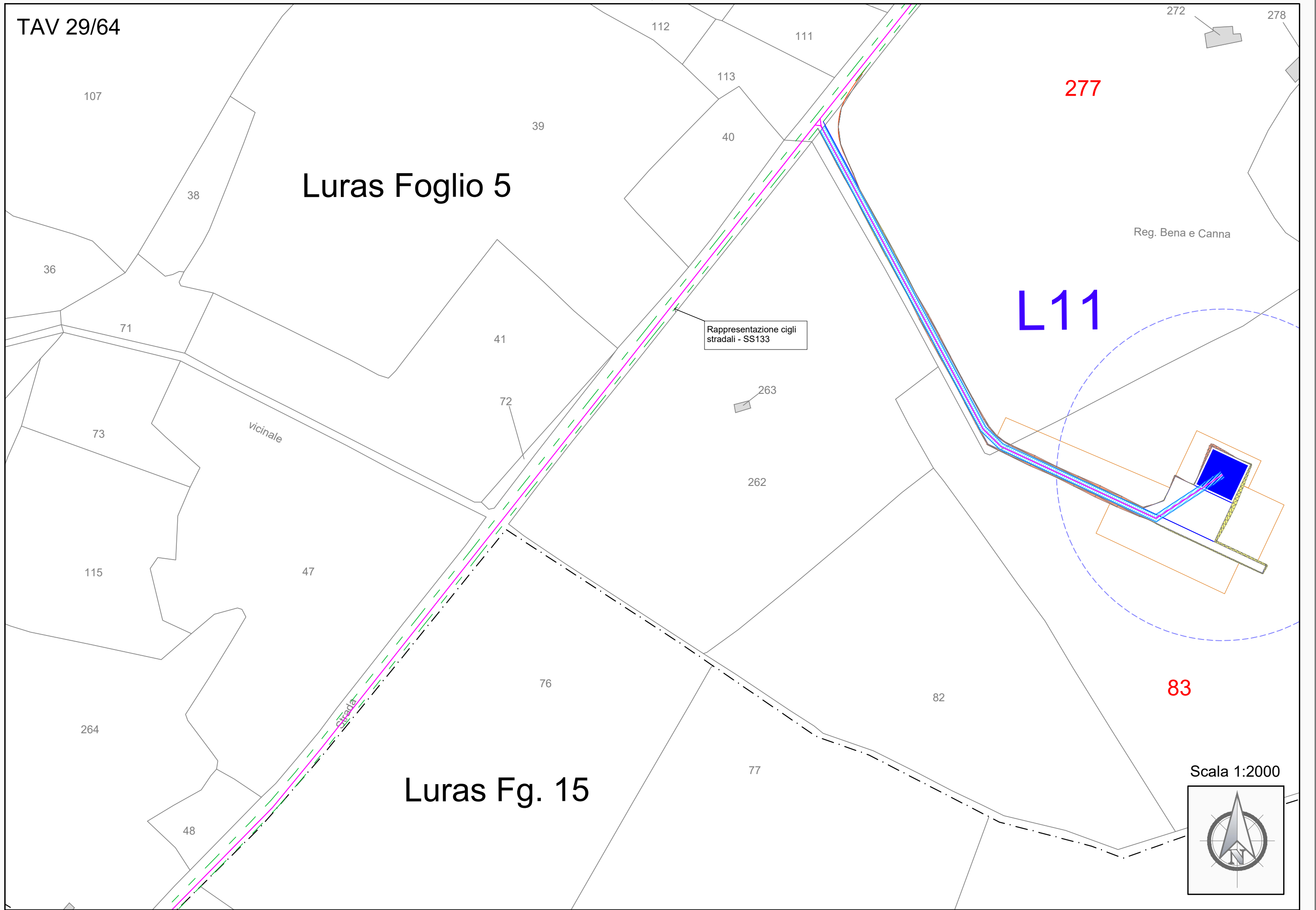
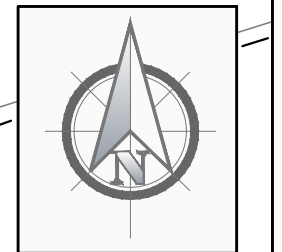
277

L11

83

Rappresentazione cigli stradali - SS133

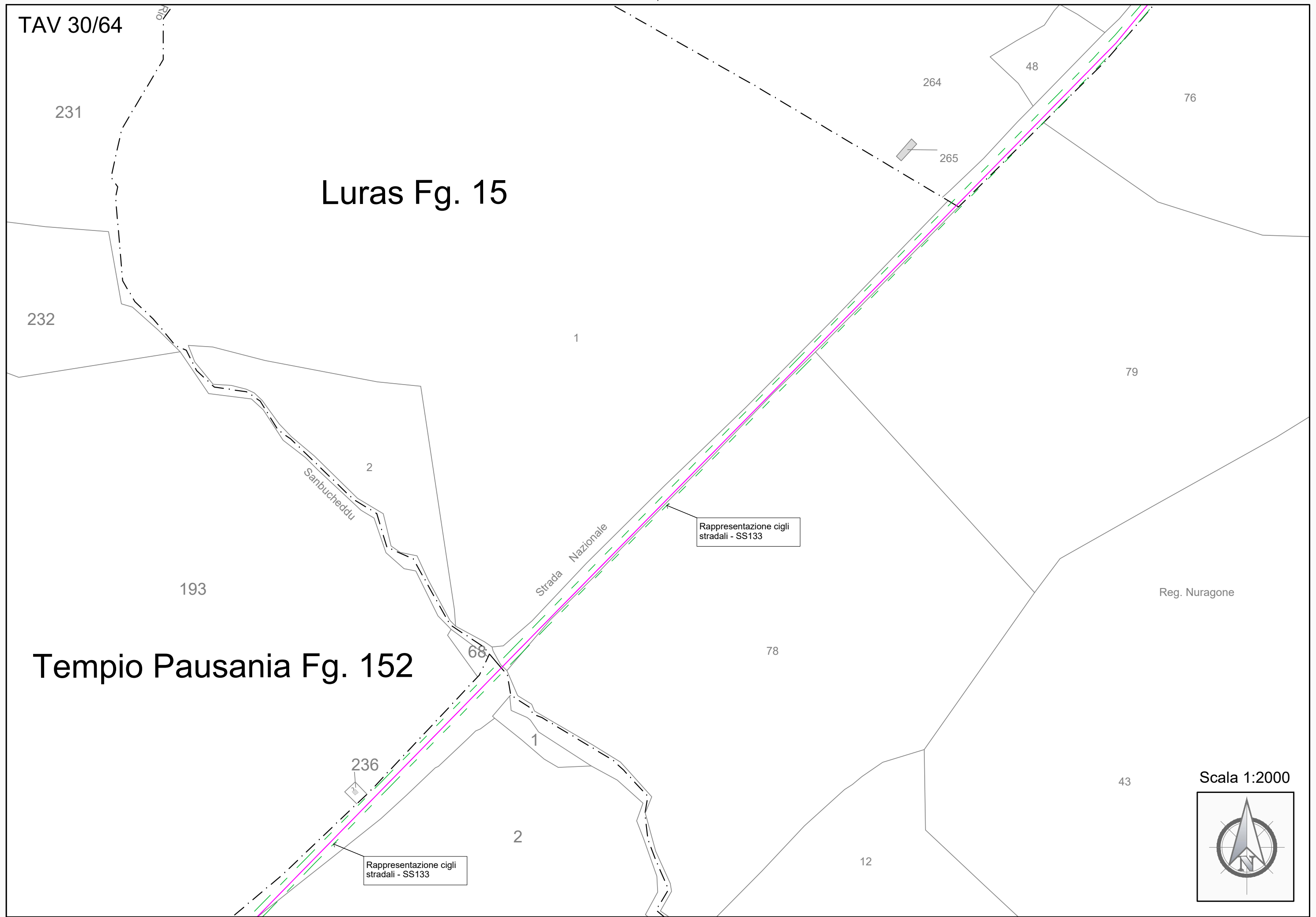
Scala 1:2000




TAV 30/64

Luras Fg. 15

Tempio Pausania Fg. 152



Scala 1:2000



TAV 31/64

322
326
318

258

Luras

Tempio Pausania Fg. 152

193

Rappresentazione cigli
stradali - SS133

2

Reg L'Alzialottu

78

Teresa

3

12

Reg. Mala

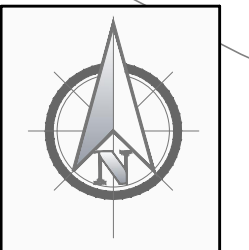
14

Luras Fg. 15

101

4

Scala 1:2000



TAV 32/64

Tempio Pausania Fg. 152

81

250

133

78

101

T08

13

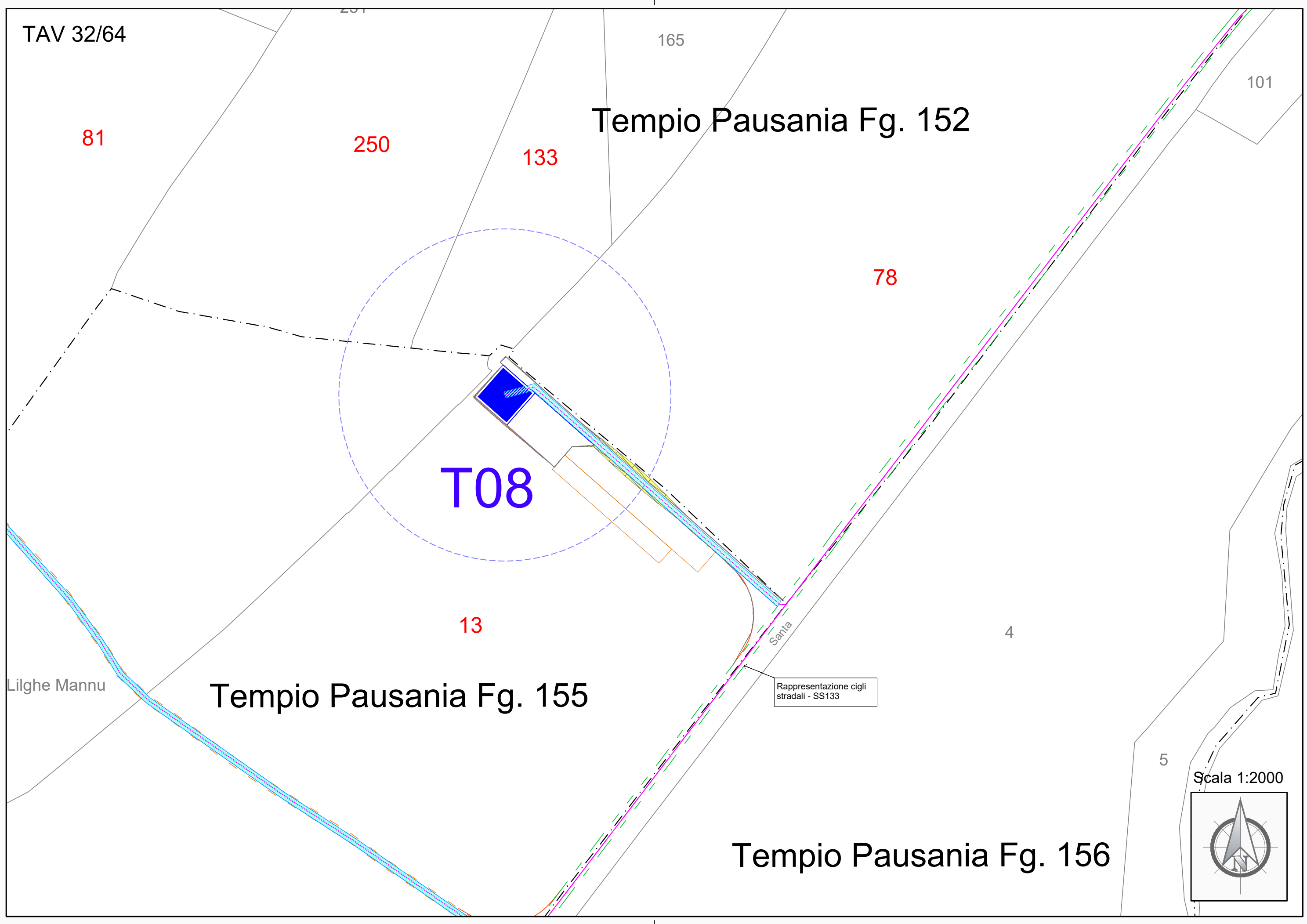
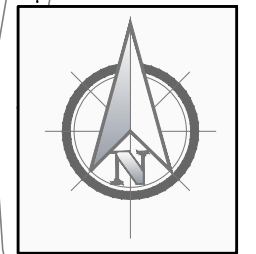
Tempio Pausania Fg. 155

Lilghe Mannu

Rappresentazione cigli
stradali - SS133

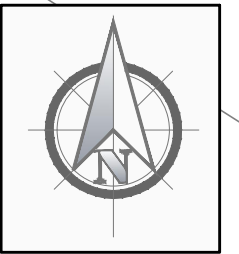
Tempio Pausania Fg. 156

Scala 1:2000



TAV 33/64

Scala 1:2000



Tempio Pausania Fg. 152

T07

Tempio Pausania Fg. 155

Reg Cuccuro di Lilghe Mannu

237

102

56

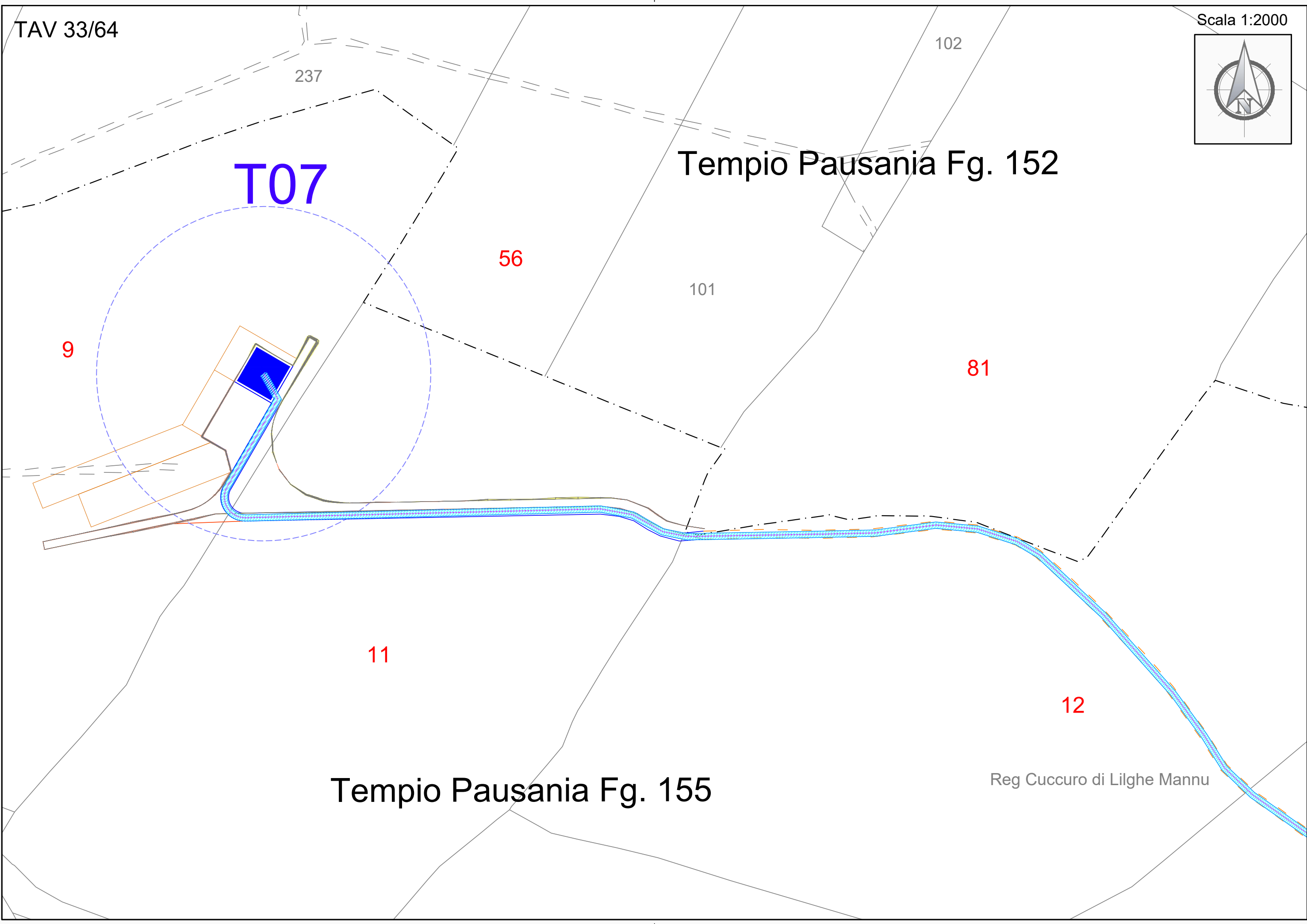
101

9

81

11

12



TAV 34/64

Reg Cuccuro di Lilghe Mannu

12

13

Rappresentazione cigli
stradali - SS133

Santa

Tempio Pausania Fg. 155

4

18

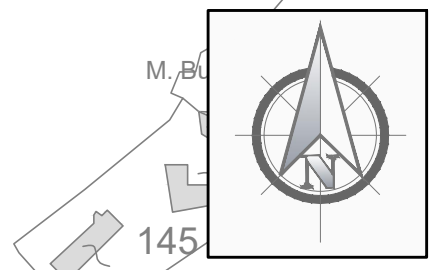
19

144

147

Tempio Pausania Fg. 156

Scala 1:2000



M. BU

145

TAV 35/64

126

147

150

151

Reg Contredda

4

100

145

149

152

122

Tempio Pausania Fg. 155

166

168

nazionale

42

Tempio Pausania Fg. 156

105

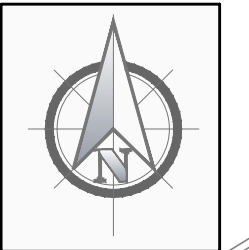
Scala 1:2000

99

137

15

171



TAV 36/64

134
130
132
131
135
Reg Manzoni

136
129
133

Tempio Pausania Fg. 155

122
123
124
113
112

137

42

15

Reg Tanca Longa

169

128

129

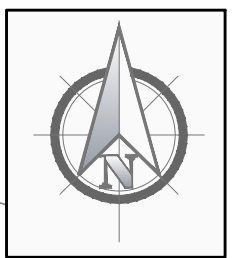
102

Tempio Pausania Fg. 156

80

47

Scala 1:2000



60

26

50

117

111

43

120

Strada

TAV 37/64

80

143

152

Tempio Pausania Fg. 156

60

49

48

T06

50

Rappresentazione cigli
stradali - Strada vicinale
Trinità Padulo

132

vicinale

81

263 (ex 136)

Tempio Pausania Fg. 160

139

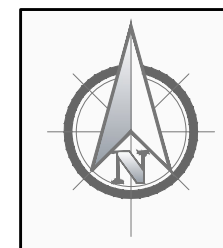
Reg Tanca di li Coggi

70

92

91

Scala 1:2000



Tempio Pausania Fg. 155

Tempio Pausania Fg. 158

Tempio Pausania Fg. 160

44

Vignola

111

43

120

47

Strada

Rappresentazione cigli stradali - Strada vicinale Trinità Padulo

118

Rappresentazione cigli stradali - SP5

65

69

121

137

263 (ex 136)

116

71

139

67

Tempio Pausania Fg. 158

46

109

265

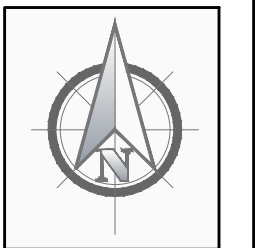
141

Rappresentazione cigli stradali - SS133

Gallura

TAV 38/64

Scala 1:2000



Tempio Pausania Fg. 158

72

140

Rappresentazione cigli
stradali - SS133

71

S. Teresa

20

34

265

Tempio Pausania Fg. 160

Tempio

33

23

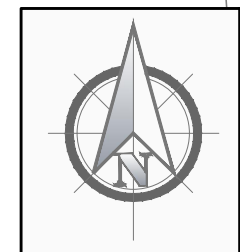
169

92

34

114

Scala 1:2000



TAV 40/64

60
Reg. La Casa Eccia

Tempio Pausania Fg. 158

26

Reg. Tanca di la Cantonera

Strada

nazionale

Rappresentazione cigli
stradali - SS133

114

Reg. Malapasca

Tempio Pausania Fg. 160

18

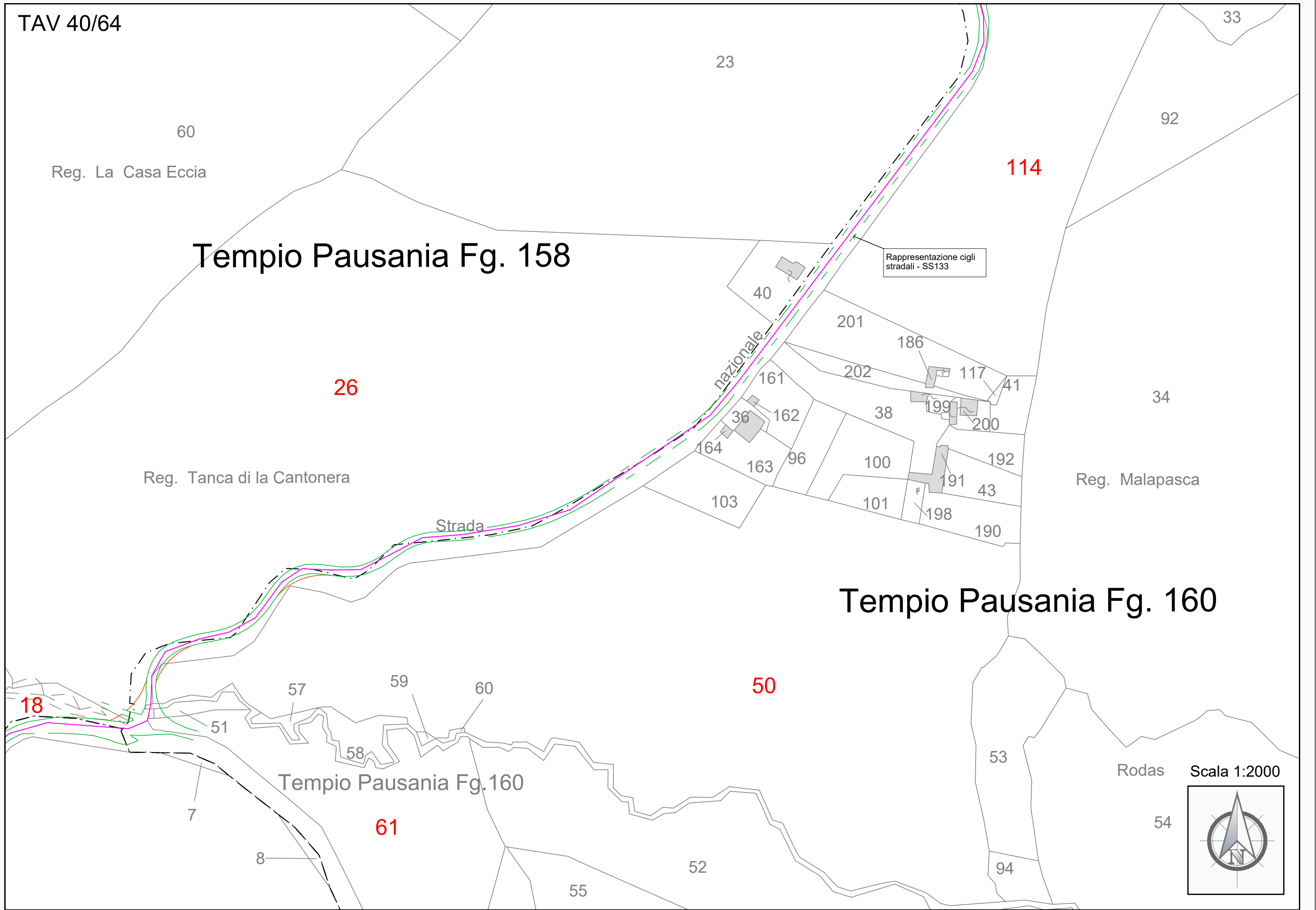
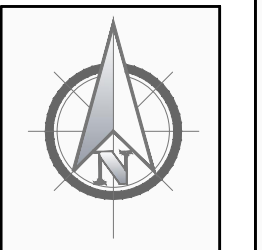
50

Tempio Pausania Fg.160

61

Rodas

Scala 1:2000



TAV 41/64

Reg. Gianni Pischedda

Tempio Pausania Fg.160

Tempio Pausania Fg. 158

61

27

62

vicinale

di S. Giacomo

Tempio Pausania Fg. 159

9

1

Rappresentazione cigli
stradali - SP27

1

Aggius Fg. 82

10

Reg. Valdidonna

Rio

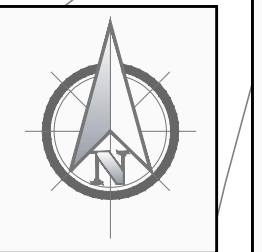
63

3 34 31

Paduio

7

Scala 1:2000



35 39

11

TAV 42/64

Aggius Fg. 82

32

provinciale

Viddalba

Rappresentazione cigli
stradali - SP27

Bivio

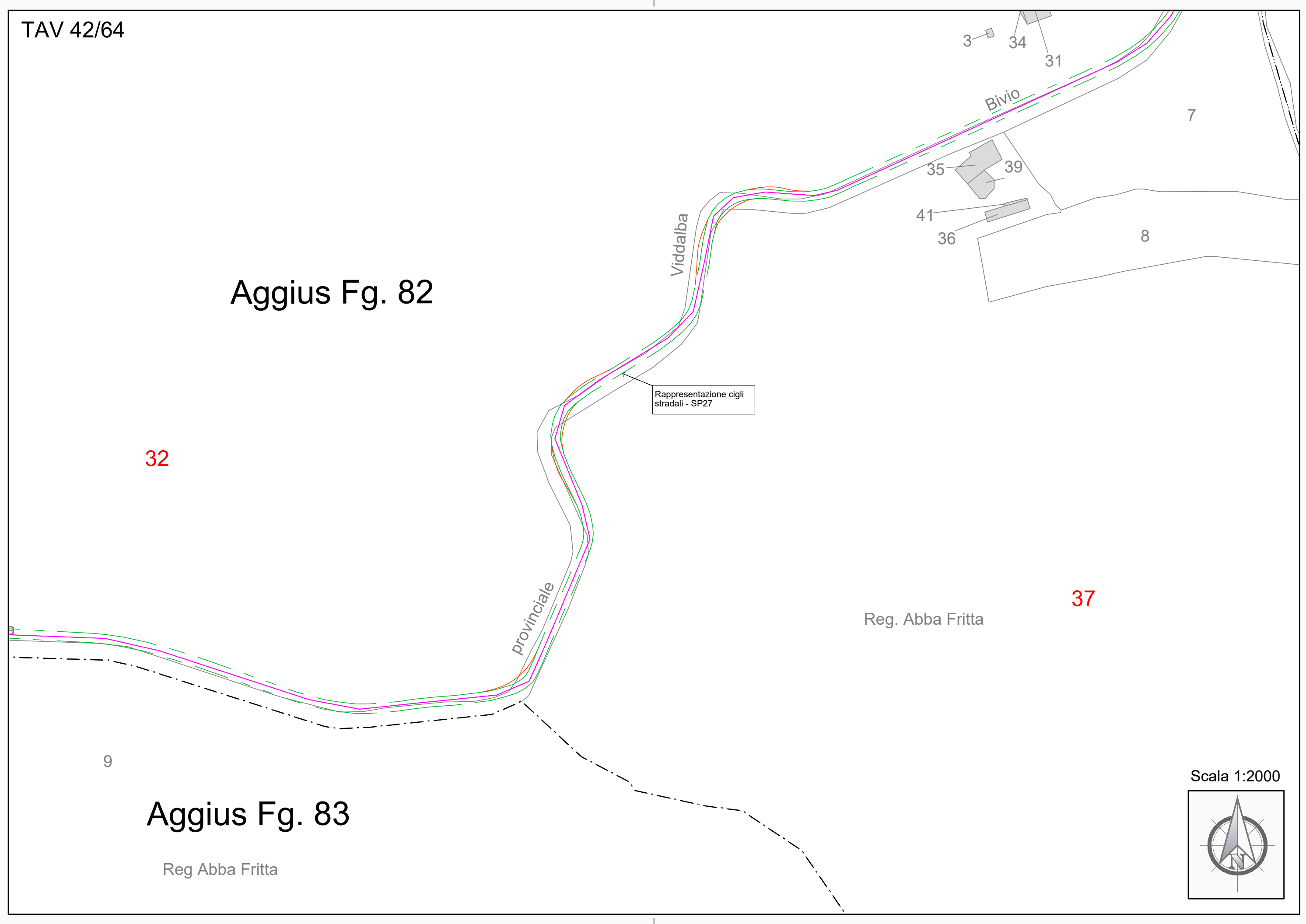
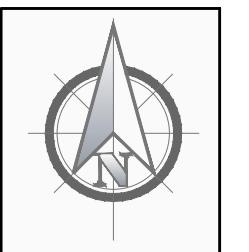
Reg. Abba Fritta

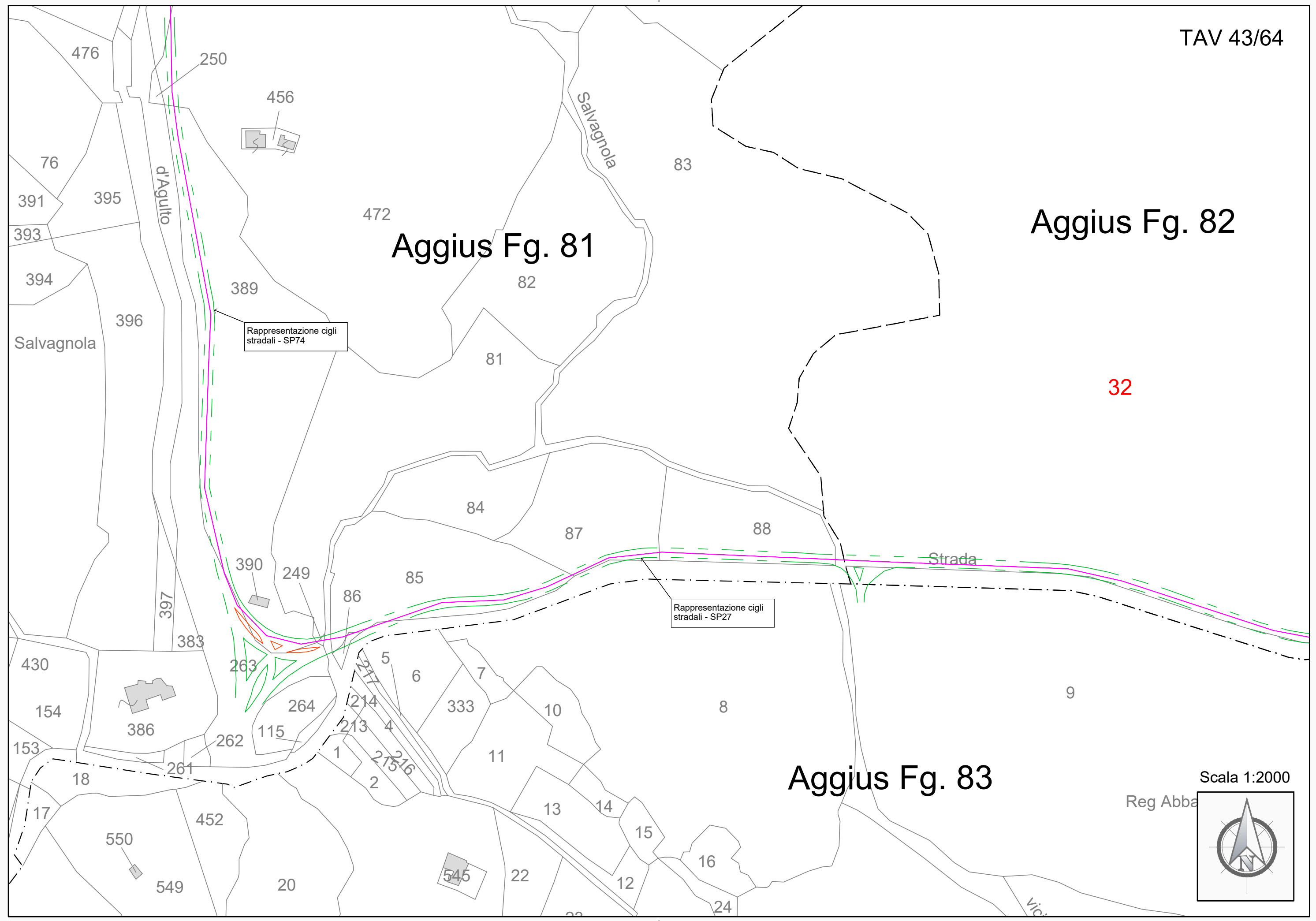
37

Aggius Fg. 83

Reg Abba Fritta

Scala 1:2000





Aggius Fg. 81

Aggius Fg. 82

Aggius Fg. 83

32


Rappresentazione cigli stradali - SP74

Rappresentazione cigli stradali - SP27

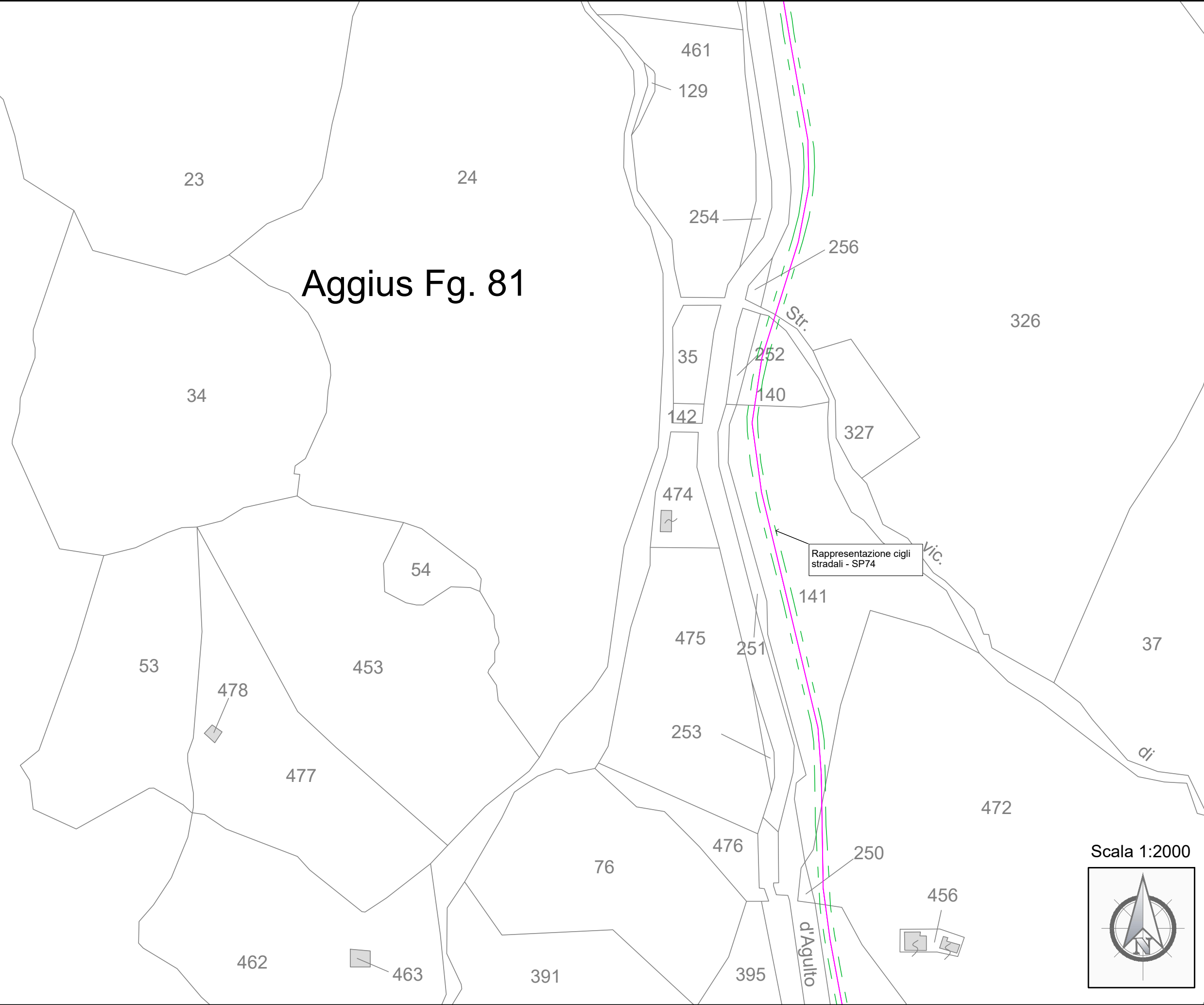
Strada

Scala 1:2000

Reg Abba

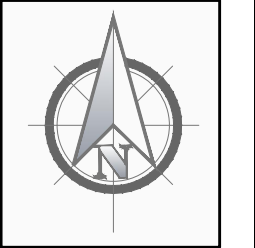


Aggius Fg. 81



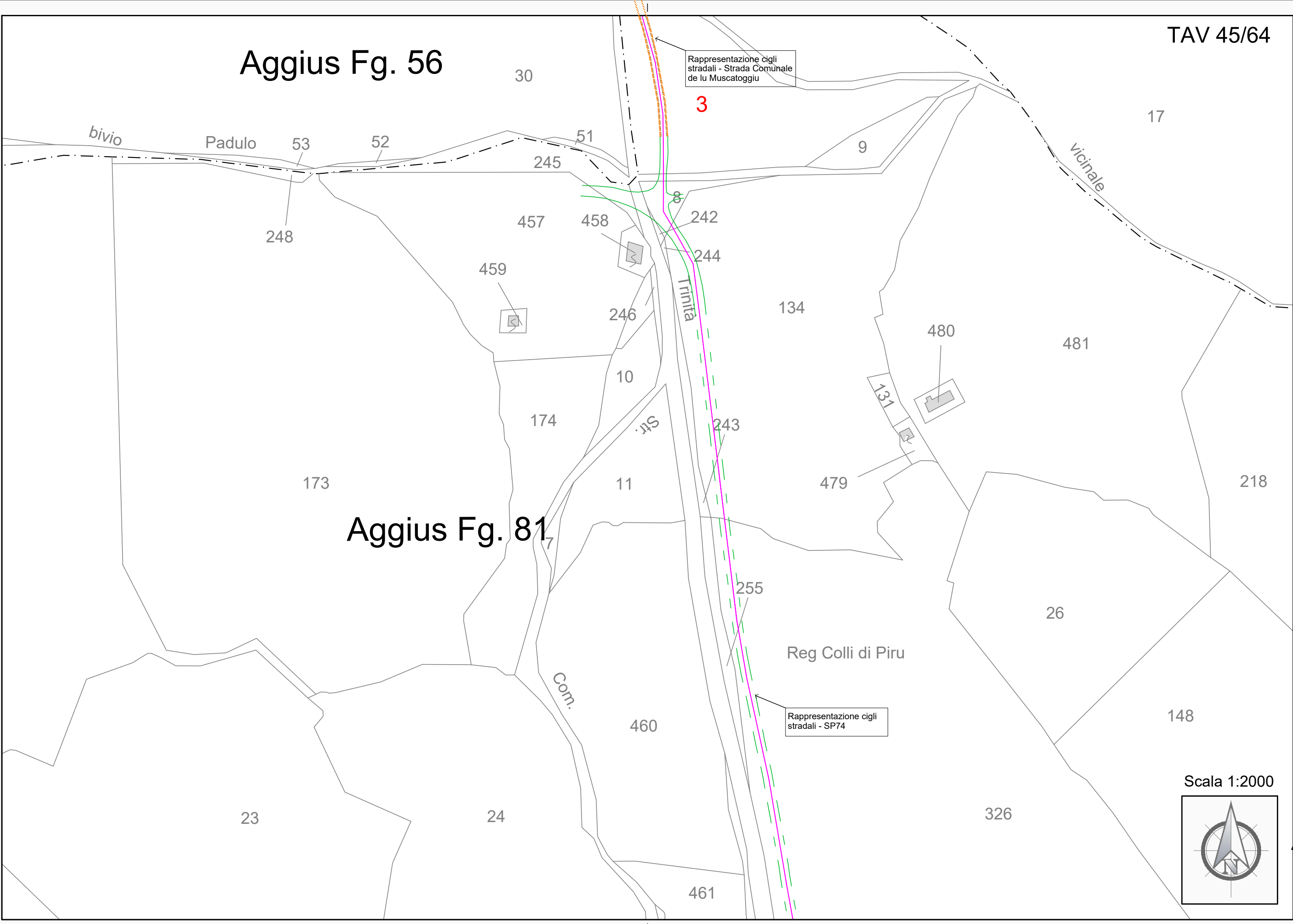
Rappresentazione cigli stradali - SP74

Scala 1:2000



Aggius Fg. 56

Aggius Fg. 81



TAV 46/64

24

23

Tempio Pausania Fg. 157

1

Reg. Petrarua

T04

12

26

di

27

lu

28

Aggius Fg. 56

29

16

17

Muscatoggiu

Petrarnia

2

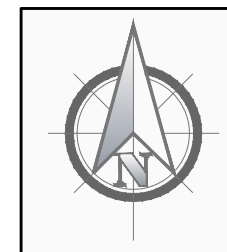
30

Strada

Rappresentazione cigli
stradali - Strada Comunale
de lu Muscatoggiu

3

Scala 1:2000



Viddalba

TAV 47/64

74

46

29

Tempio Pausania Fg. 153

47

64

57

24

54

59

Reg. La Scaracciana

60

58

Rappresentazione cigli
stradali - Strada Comunale
de lu Muscatoggiu

28

33

35

Tempio Pausania Fg. 157

13

23

Aggius Fg. 56

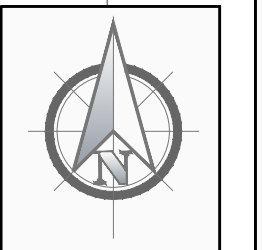
62

1

12

Scala 1:2000

61

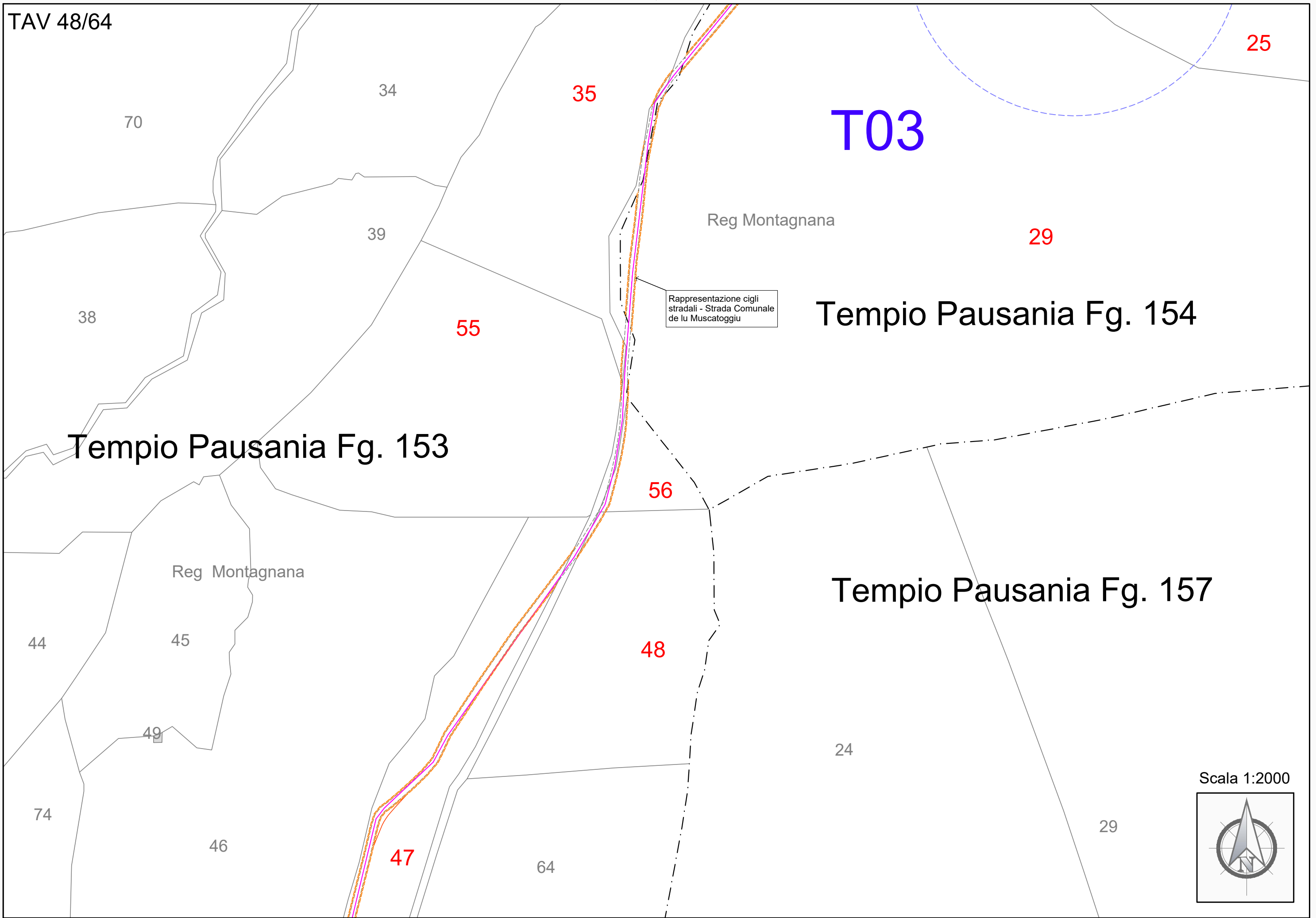


24

11

Strad

TAV 48/64



25

T03

Reg Montagnana

29

Tempio Pausania Fg. 154

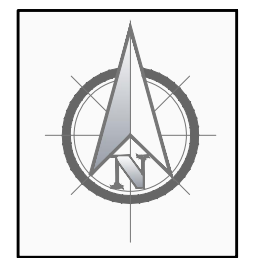
Rappresentazione cigli stradali - Strada Comunale de lu Muscatoggiu

Tempio Pausania Fg. 153

Reg Montagnana

Tempio Pausania Fg. 157

Scala 1:2000



22

70

Rio

Tempio Pausania Fg. 154

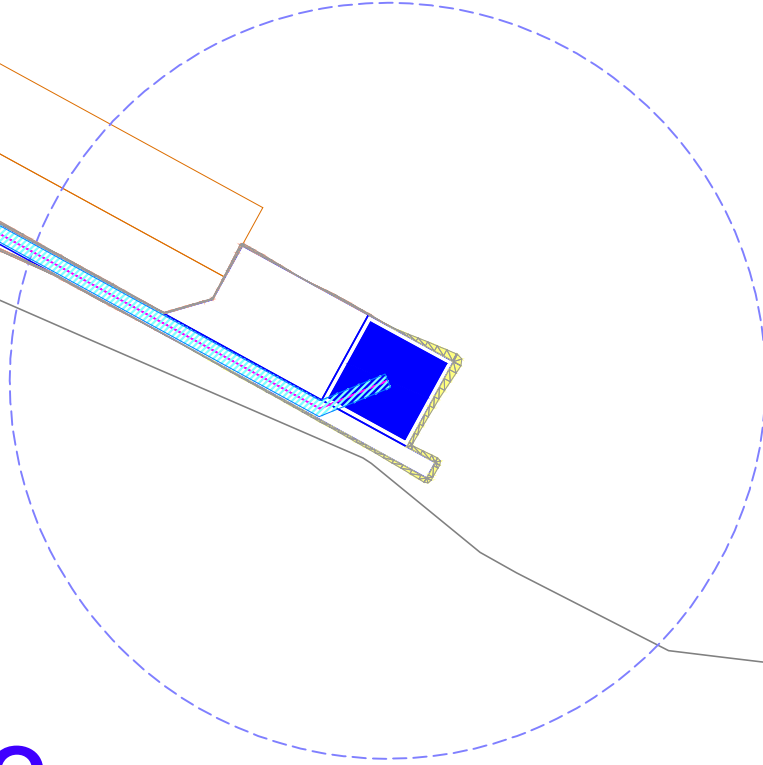
25

33

Tempio Pausania Fg. 153

Montagnana

34



35

T03

Reg Montagnana

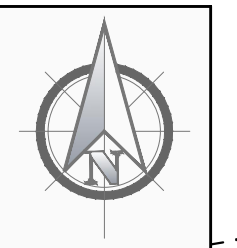
29

39

55

Rappresentazione cigli stradali - Strada Comunale de lu Muscatoggiu

Scala 1:2000



TAV 50/64

Reg Badu Latu

Tempio Pausania Fg. 155

Tempio Pausania Fg. 158

72

139

24

42

137

134

131

135

130

132

135

89

87

104

Aglientu

66

Tempio Pausania Fg. 155

138

90

26

50

43

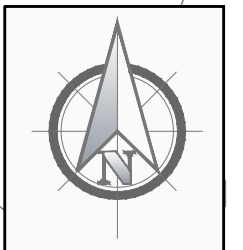
117

Scala 1:2000

Rappresentazione cigli
stradali - SP5

44

Vignola



TAV 51/64

Reg Li Espi

T05

17

80

81

79

78

102

85

125

Tempio Pausania Fg. 155

141

142

16

145

24

Tempio Pausania Fg. 155

42

Scala 1:2000

104

73

72

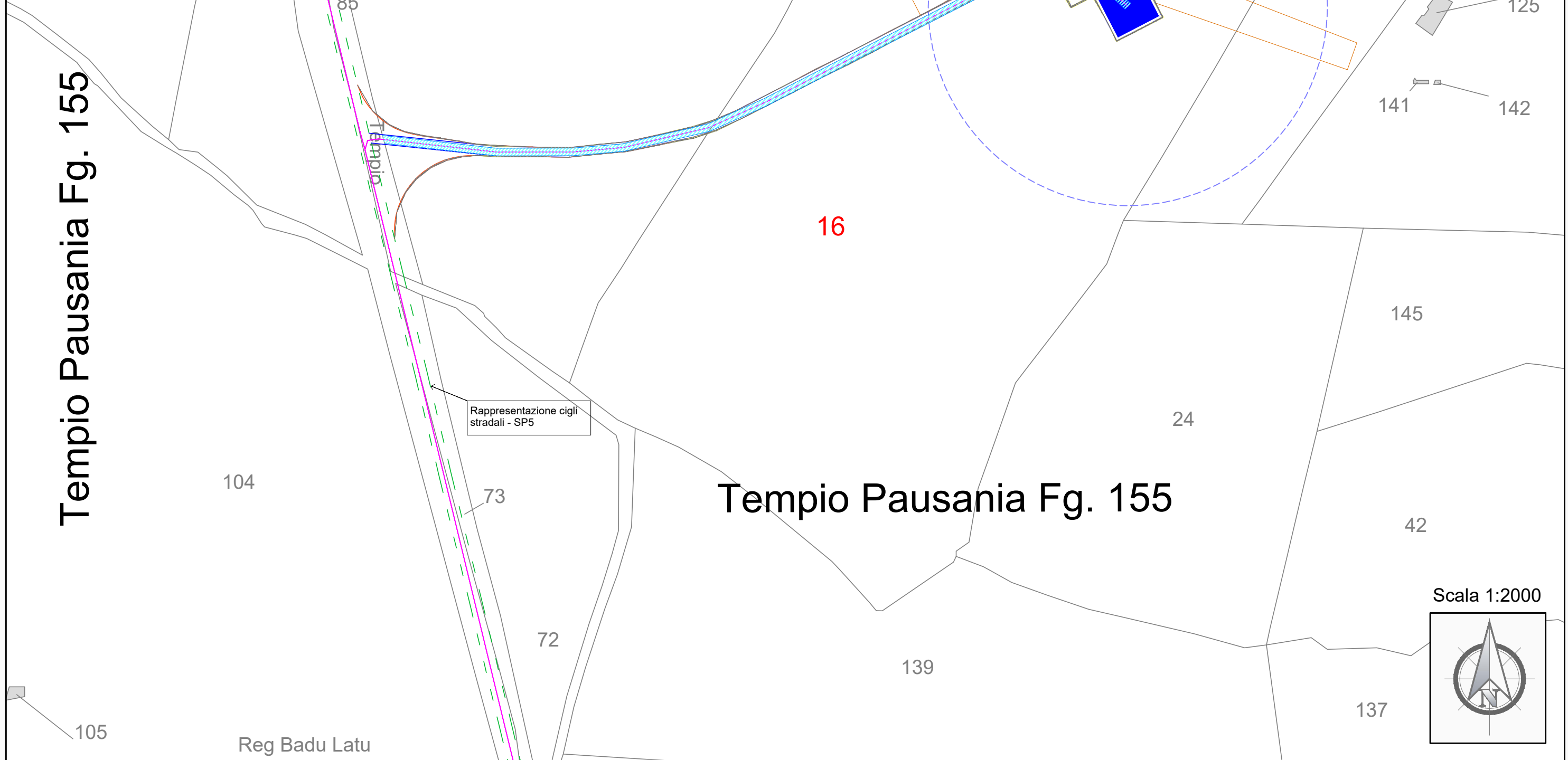
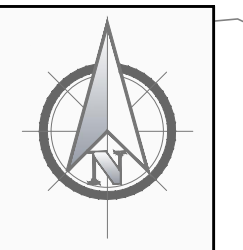
139

137

Reg Badu Latu

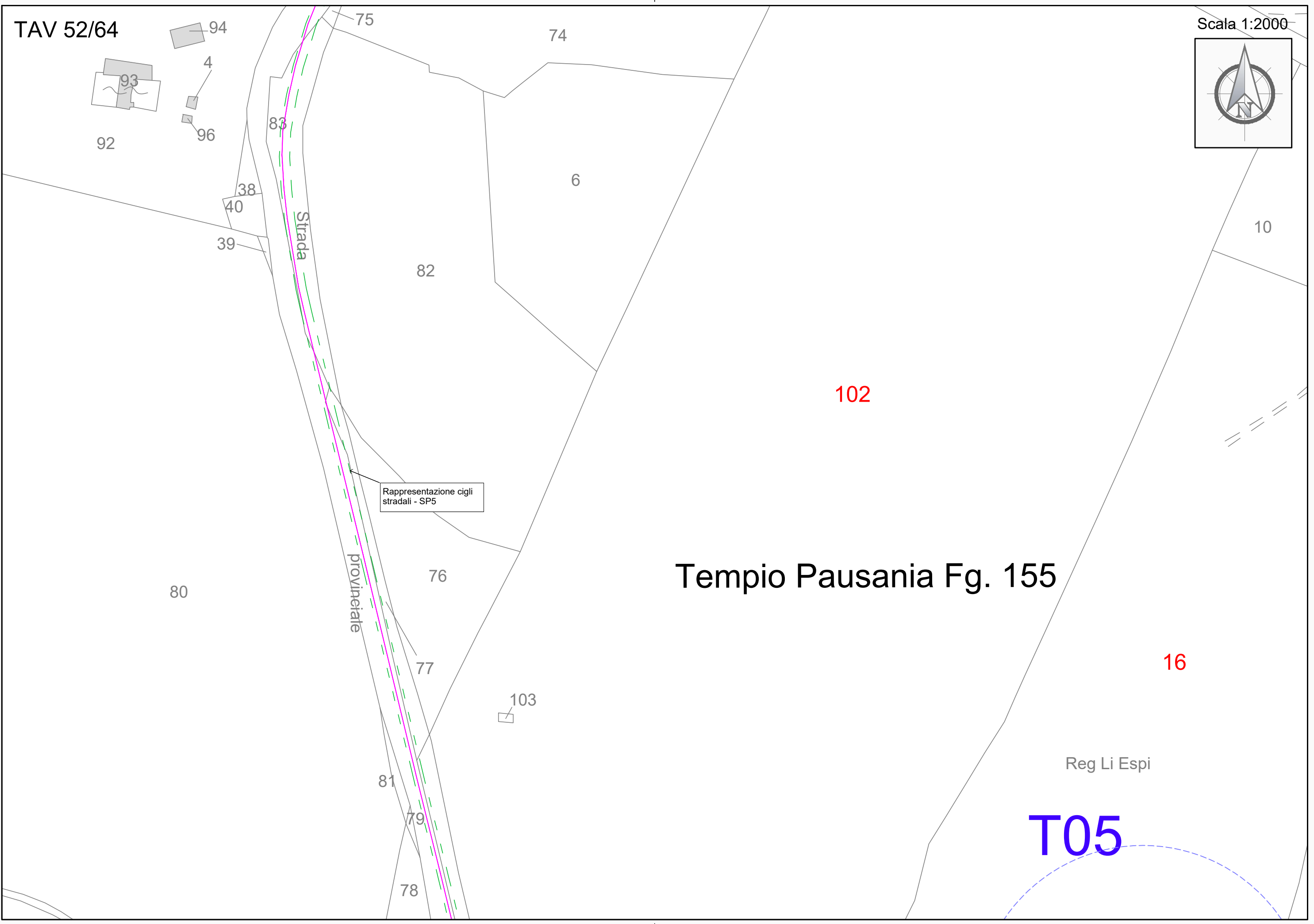
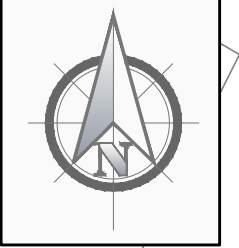
105

Rappresentazione cigli stradali - SP5



TAV 52/64

Scala 1:2000



Tempio Pausania Fg. 155

16

T05

Reg Li Espi

Rappresentazione cigli stradali - SP5

Strada provinciale

Tempio Pausania Fg. 152

Reg Lu Montilongu

75

10

9

20

85

104

Strada prov.

Temete

Aglientu

Vignola

301

196

195

Bonifica

15

302

105

Reg Mozzuco

92

49

2

Tempio Pausania Fg. 155

48


74

95

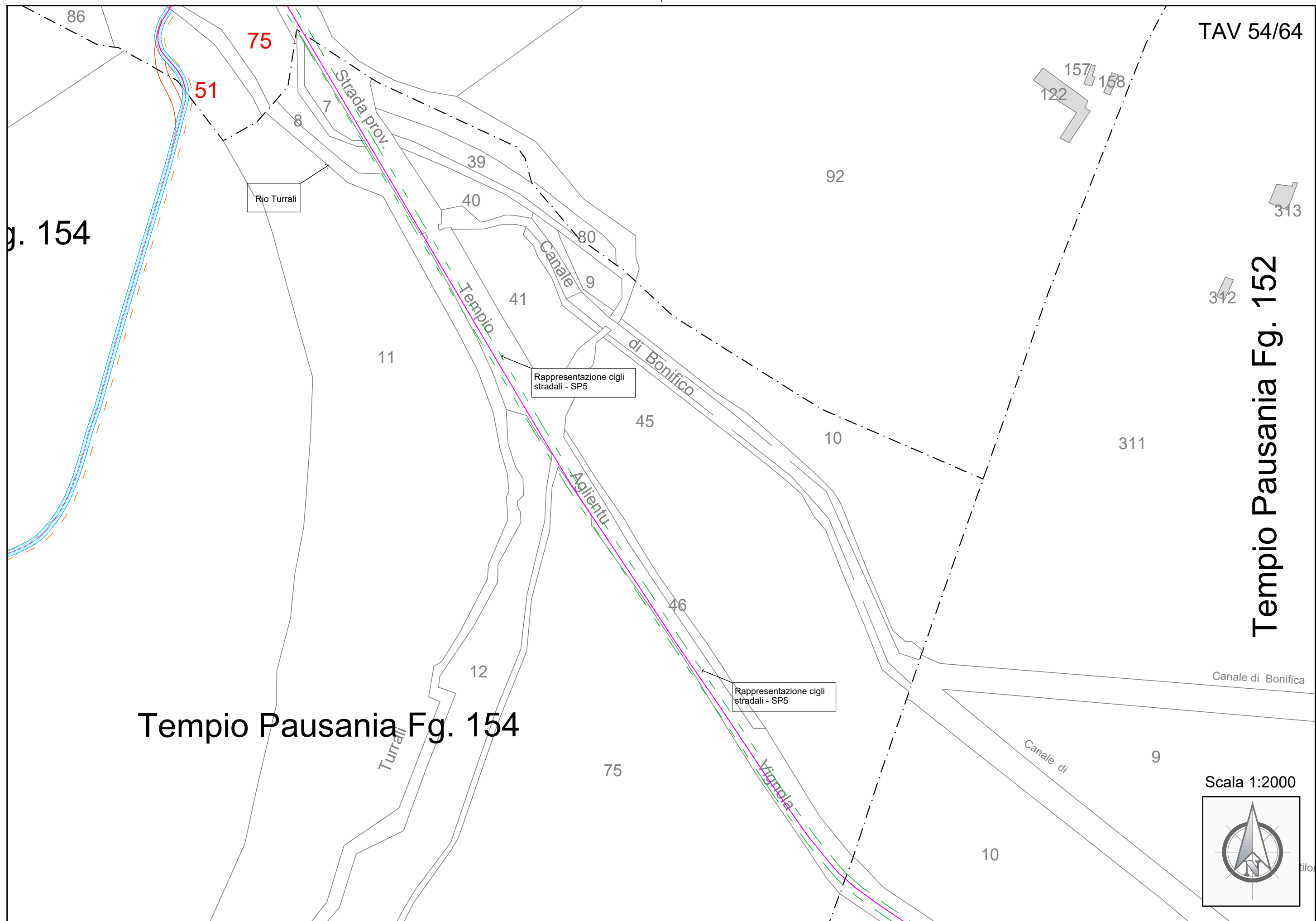
94

75

Scala 1:2000



74

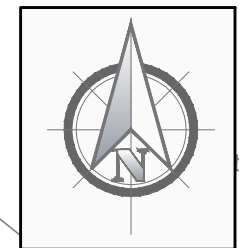


g. 154

Tempio Pausania Fg. 154

Tempio Pausania Fg. 152

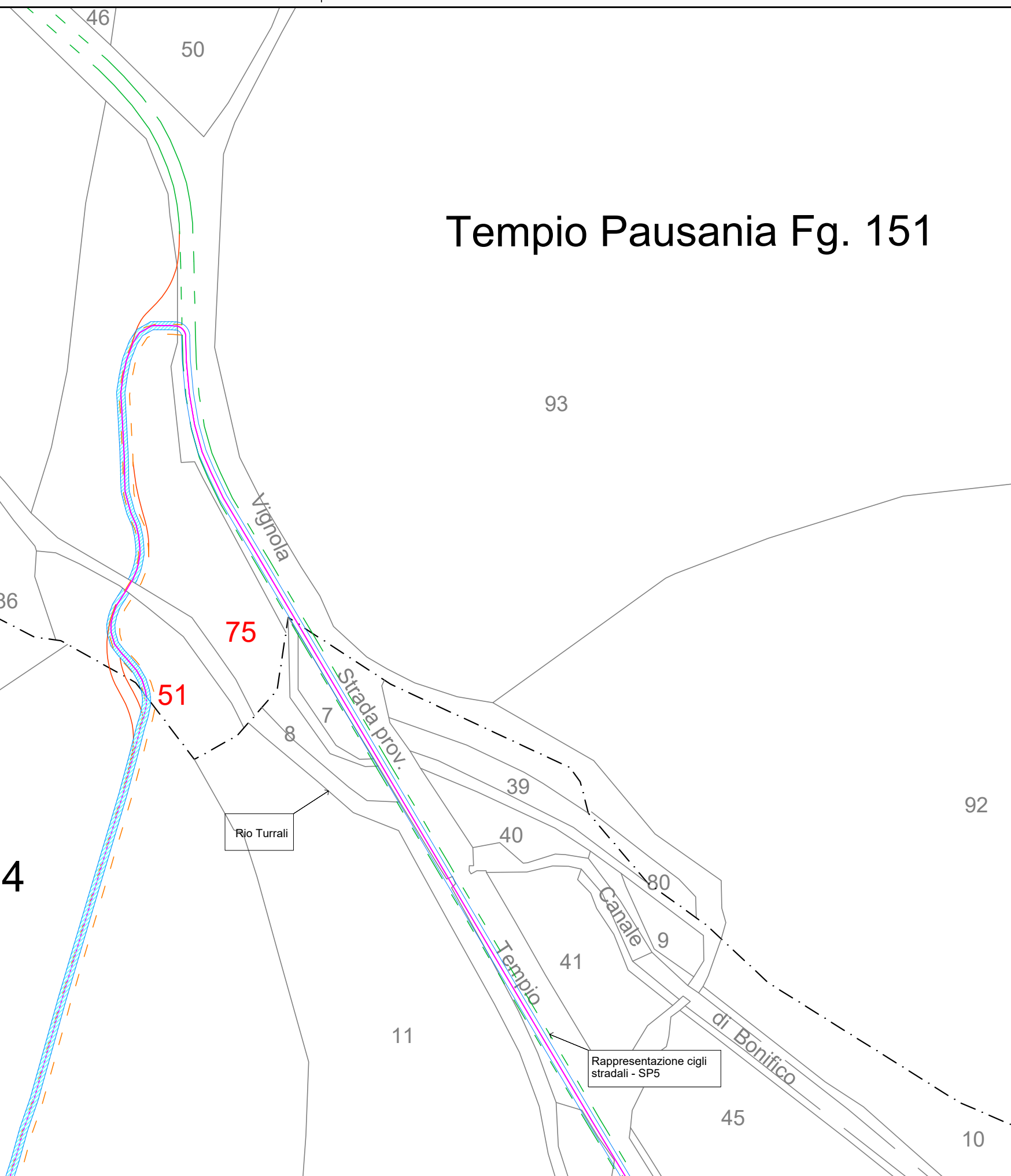
Scala 1:2000



TAV 55/64

Tempio Pausania Fg. 151

Tempio Pausania Fg. 154



Scala 1:2000



TAV 56/64

Tempio Pausania Fg. 154

70

6

T01

60

61

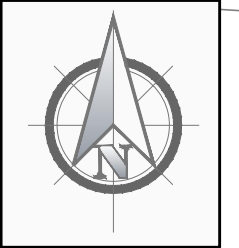
58

59

16

17

Scala 1:2000



Tempio Pausania Fg. 153

Tempio Pausania Fg. 154

15

73

69

16

127

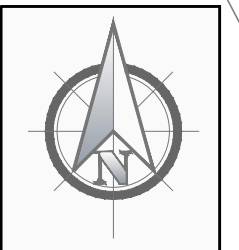
15

38

14

63

Scala 1:2000



TAV 58/64

8

77

89

T10

Tempio Pausania Fg. 153

90

15

Reg Padru di Lampada

137

22

128

130

129

127

65

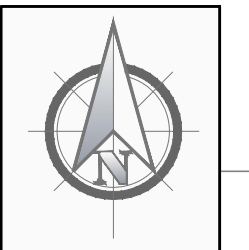
Scala 1:2000

18

124

106

68



100

89

141

139

90

T02

Reg La Sarra di lu Teula

131

132

138

137


22

78

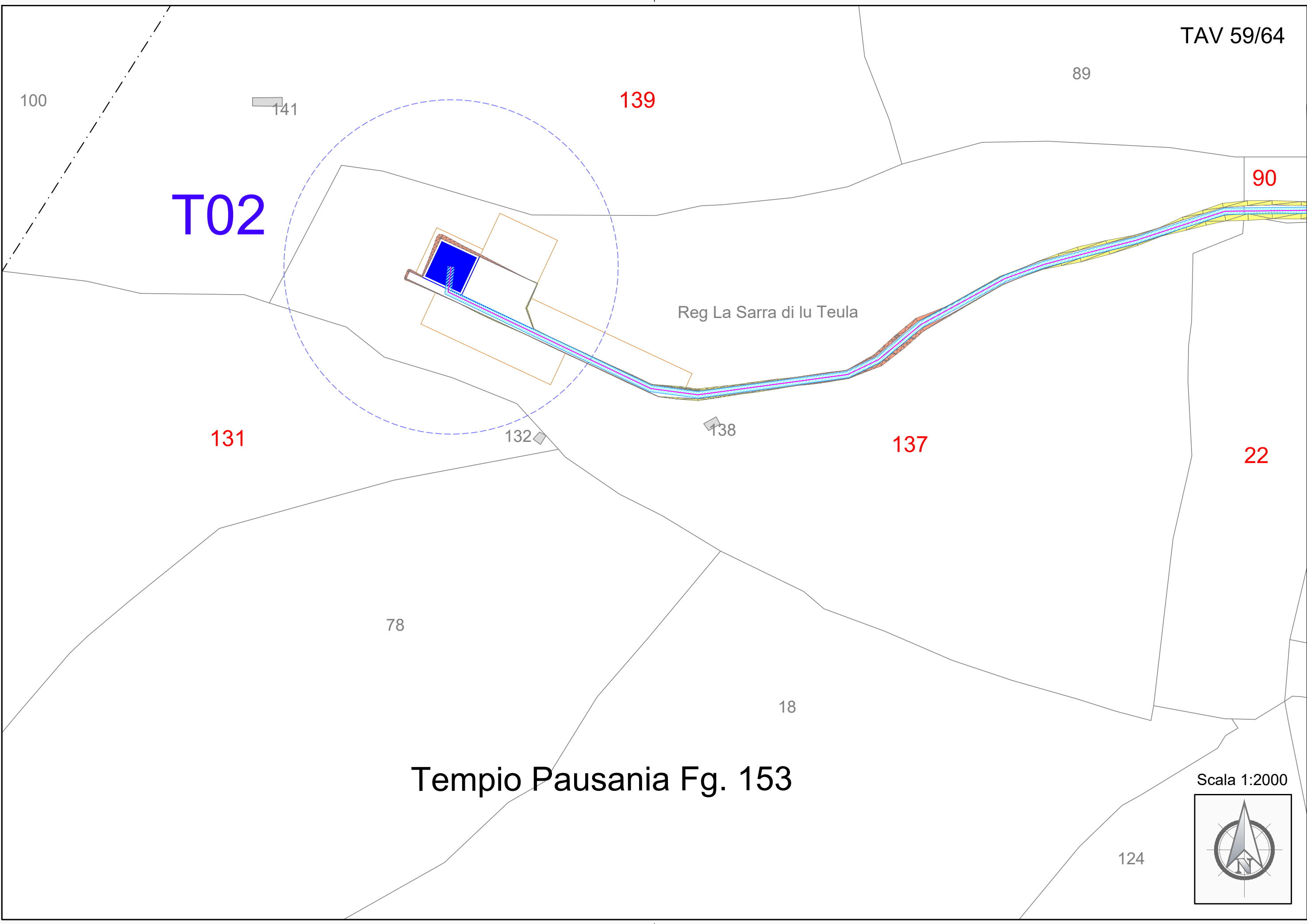
18

Tempio Pausania Fg. 153

Scala 1:2000




124



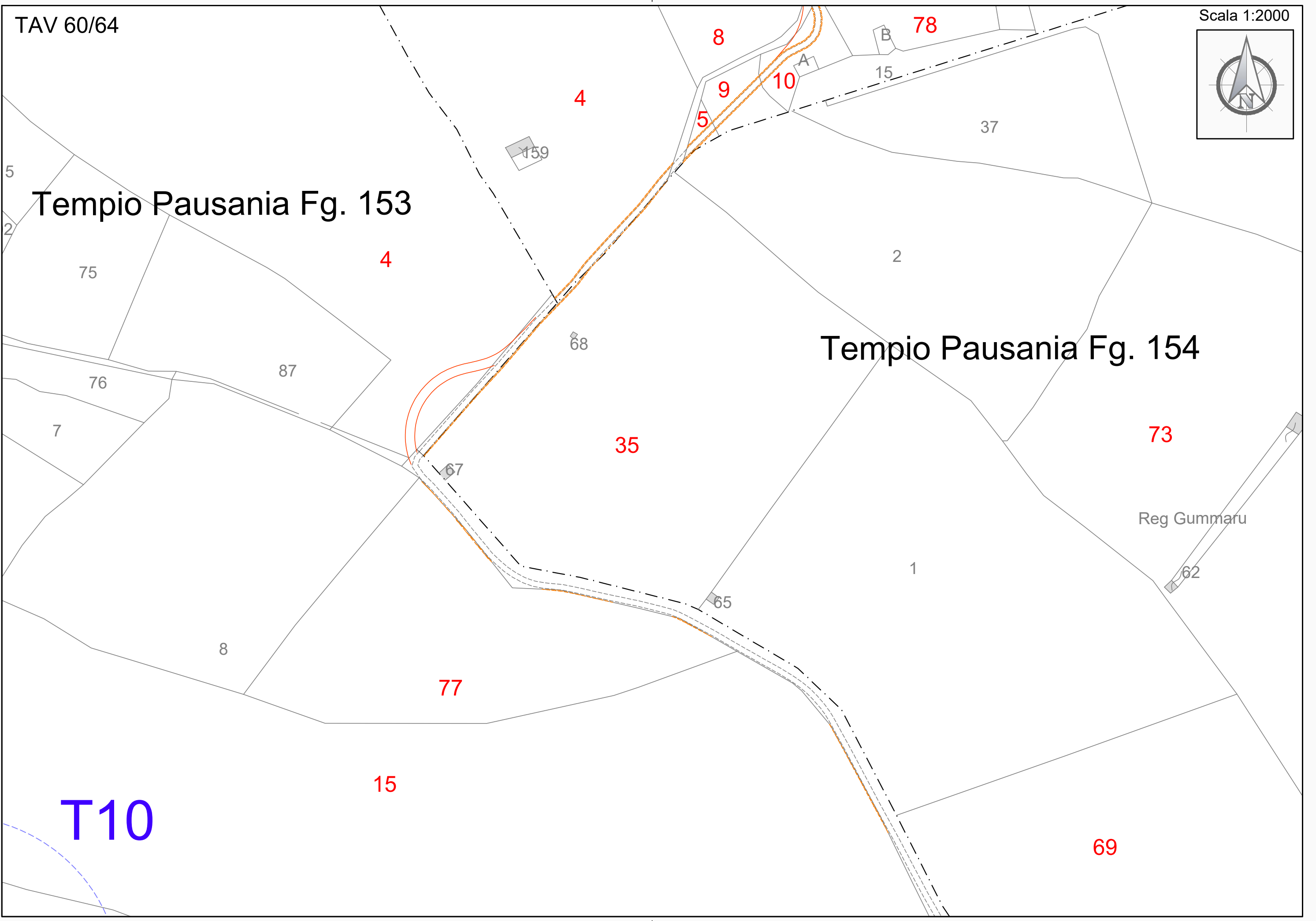
TAV 60/64

Scala 1:2000



Tempio Pausania Fg. 153

Tempio Pausania Fg. 154



T10

TAV 61/64

3

Corso d'acqua

San

147

14

234 233 229 235

225 221

236

227

226

222

230

223

13

Tempio Pausania Fg. 151

8

77

4

Tempio Pausania Fg. 153

Reg San Giacomo

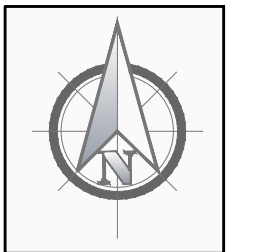
Giacomo

17

63

4

Scala 1:2000



B 78

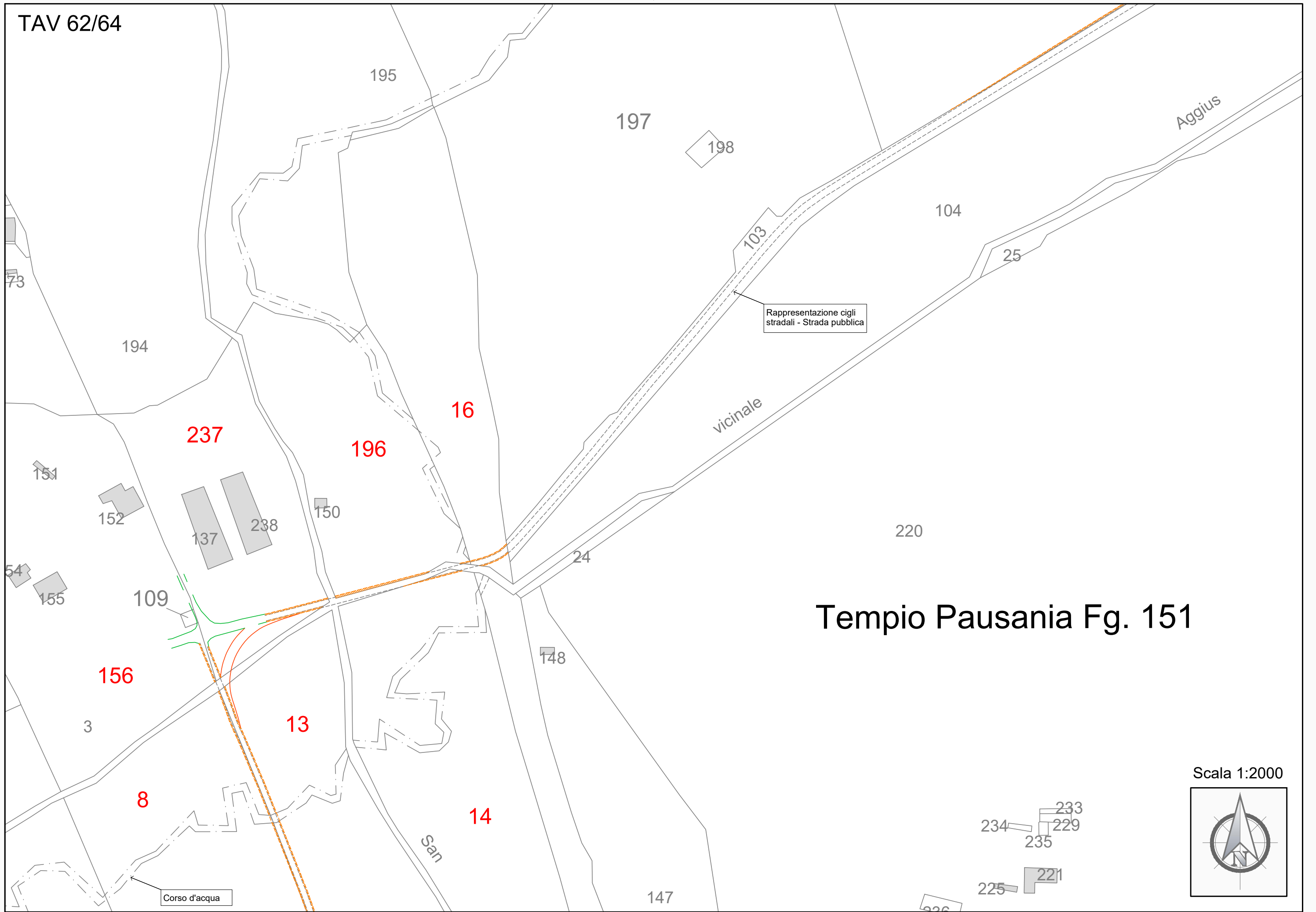
4

37

Tempio Pausania Fg. 154


5 9 10 A

15



Tempio Pausania Fg. 151

Scala 1:2000



TAV 63/64

197

31

64

36

Tempio Pausania Fg. 151

Tempio Pausania
Fg. 149

128

240

Rio Turrati

105

106

107

32

Rappresentazione cigli
stradali - Strada pubblica

26

38

Aggius

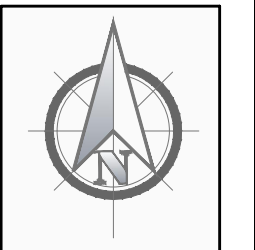
199

66

104

220

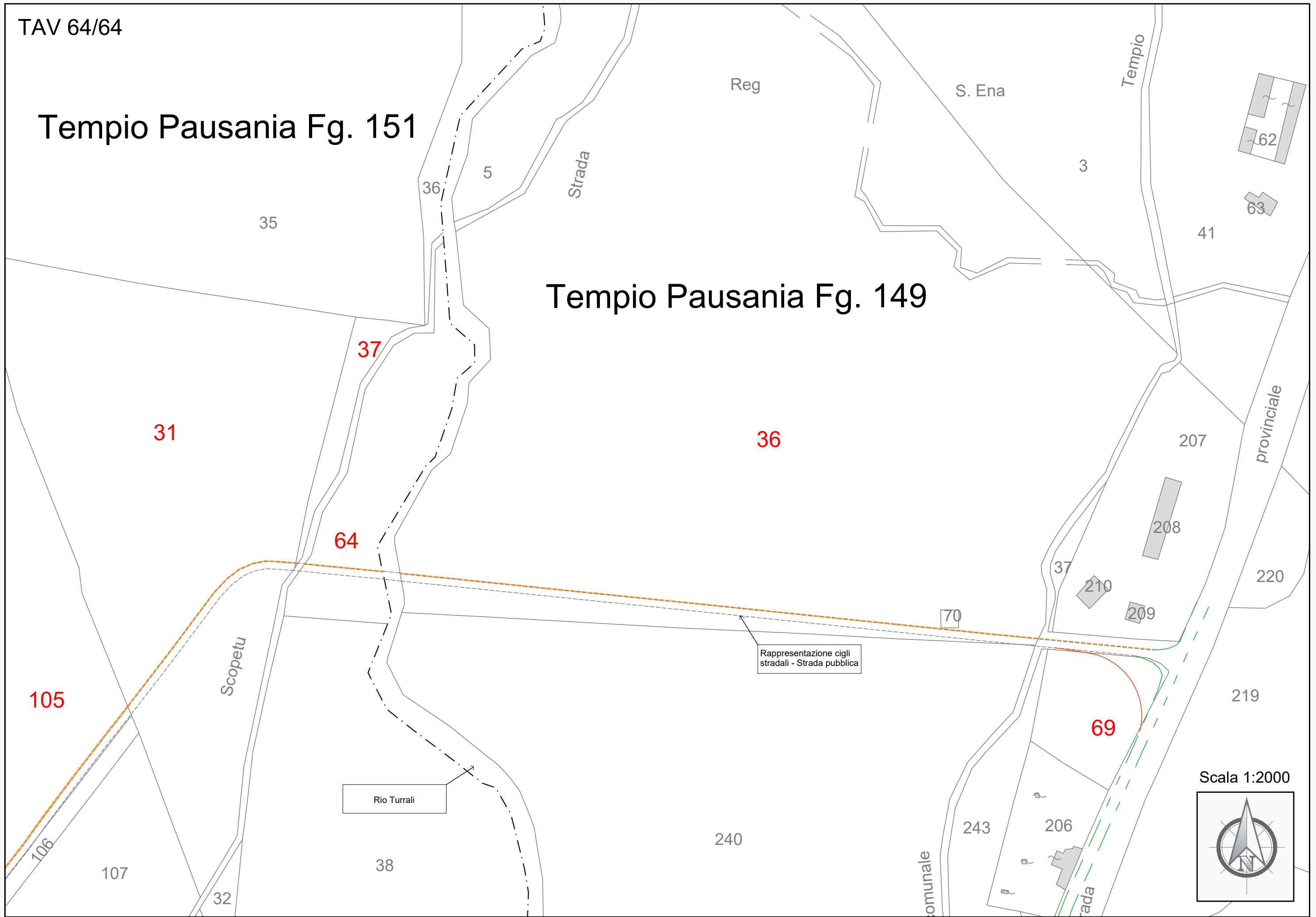
Scala 1:2000



TAV 64/64

Tempio Pausania Fg. 151

Tempio Pausania Fg. 149



Rappresentazione cigli stradali - Strada pubblica

Scala 1:2000

