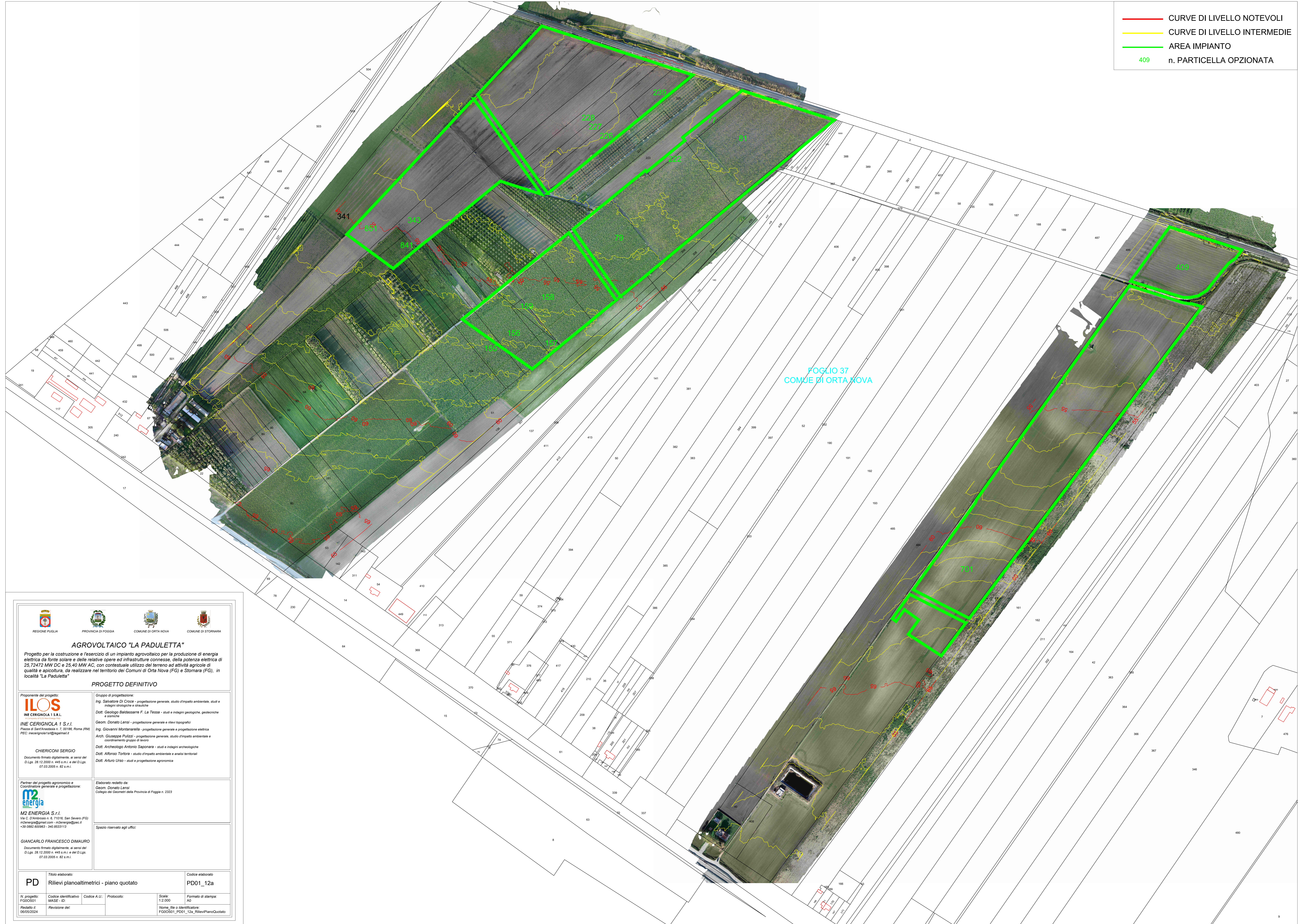






- CURVE DI LIVELLO NOTEVOLI
- CURVE DI LIVELLO INTERMEDIE
- AREA IMPIANTO
- 409 n. PARTICELLA OPZIONATA



FOGLIO 37  
COMUNE DI ORTA NOVA

**AGROVOLTAICO "LA PADULETTA"**

*Progetto per la costruzione e l'esercizio di un impianto agrovoltico per la produzione di energia elettrica da fonte solare e delle relative opere ed infrastrutture connesse, della potenza elettrica di 25,72472 MW DC e 25,40 MW AC, con contestuale utilizzo del terreno ad attività agricola di qualità e apicoltura, da realizzare nel territorio dei Comuni di Orta Nova (FG) e Stornara (FG), in località "La Paduletta"*

**PROGETTO DEFINITIVO**

**Proprietario del progetto:**  
**ILOS**  
INE CERIGNOLA 1 S.R.L.  
INE CERIGNOLA 1 S.r.l.  
Piazza di Sant'Antonio n. 7, 00186, Roma (RM)  
PEC: inecerignola1@legalmis.it

**CHIERICONI SERGIO**  
Documento firmato digitalmente, ai sensi del D.Lgs. 28.12.2000 n. 445 s.m.i. e del D.Lgs. 07.03.2005 n. 82 s.m.i.

**Partner del progetto agronomico e Coordinatore generale e progettazione:**  
**M2 energia**  
M2 ENERGIA S.r.l.  
Via C. D'Ambrosio n. 6, 71016, San Severo (FG)  
m2energia@gmail.com - m2energia@pec.it  
+39 0882 600983 - 340.853113

**GIANCARLO FRANCESCO DIMAURO**  
Documento firmato digitalmente, ai sensi del D.Lgs. 28.12.2000 n. 445 s.m.i. e del D.Lgs. 07.03.2005 n. 82 s.m.i.

**Gruppo di progettazione:**  
Ing. Salvatore Di Croce - progettazione generale, studio d'impatto ambientale, studi e indagini antropiche e strutturali  
Dott. Geologo Baldassarre F. La Tessa - studi e indagini geologiche, geotecniche e sismiche  
Geom. Donato Lenti - progettazione generale e rilievi topografici  
Ing. Giovanni Montanari - progettazione generale e progettazione elettrica  
Arch. Giuseppe Pulizzi - progettazione generale, studio d'impatto ambientale e coordinamento gruppo di lavoro  
Dott. Archeologo Antonio Saponara - studi e indagini archeologiche  
Dott. Alfonso Tortora - studio d'impatto ambientale e analisi territoriali  
Dott. Arturo Urso - studi e progettazione agronomica

Elaborato redatto da:  
Geom. Donato Lenti  
Collega per i Geometri della Provincia di Foggia n. 2323

Spazio riservato agli uffici:

PD	Titolo elaborato: <b>Rilievi pianoaltimetrici - piano quotato</b>	Codice elaborato: <b>PD01_12a</b>
N. progetto: FG000001	Codice identificativo: MAISE_ID	Codice A.U. / Protocollo: 12.000
Redatto il: 06/05/2024	Revisione del:	Formato di stampa: A3
		Nome_file o identificativo: FG000001_PD01_12a_RilieviPianoQuotato