









Legenda

-  Tracker Fotovoltaici
 -  Recinzione
 -  Cavidotto AT
 -  Cavidotto MT
 -  Cabina di consegna AT
 -  SE TERNA
-  Reticolo Idrografico - Autorità di Bacino Distrettuale - UoM Puglia - Ofanto (agg. dic2023)



 REGIONE PUGLIA	 PROVINCIA DI FOGGIA	 COMUNE DI ORTA NOVA	 COMUNE DI STORNARA	
AGROVOLTAICO "LA PADULETTA" Progetto per la costruzione e l'esercizio di un impianto agrovoltaiico per la produzione di energia elettrica da fonte solare e delle relative opere ed infrastrutture connesse, della potenza elettrica di 25,72472 MW DC e 25,40 MW AC, con contestuale utilizzo del terreno ad attività agricole di qualità e apicoltura, da realizzare nel territorio dei Comuni di Orta Nova (FG) e Stornara (FG), in località "La Paduletta"				
STUDIO DI IMPATTO AMBIENTALE				
Proprietà del progetto:  ILOS INE CERIGNOLA 1 S.R.L. INE CERIGNOLA 1 S.r.l. Piazza di Sant'Anastasia n. 7, 00185, Roma (RM) PEC: inecerignola1@inecos.it	Gruppo di progettazione: Ing. Salvatore Di Croce - progettazione generale, studio d'impatto ambientale, studi e indagini idrologiche e idrauliche Dott. Geologo Balassone F. La Tessa - studi e indagini geologiche, geotecniche e sismiche Geom. Donato Lenzi - progettazione generale e rilievi topografici Ing. Giovanni Montanarella - progettazione generale e progettazione elettrica Arch. Giuseppe Pulizzi - progettazione generale, studio d'impatto ambientale e coordinamento gruppo di lavoro Dott. Archeologo Antonio Saponara - studi e indagini archeologiche Dott. Alfonso Tortora - studio d'impatto ambientale e analisi territoriali Dott. Arturo Urso - studi e progettazione agronomica			
CHIERICHI SERGIO Documento firmato digitalmente, ai sensi del D.Lgs. 38/12/2000 n. 445 s.m.l. e del D.Lgs. 07/03/2005 n. 82 s.m.l.	Elaborato redatto da: dott. for. Alfonso Tortora Ordine Agronomi e Forestali - Provincia di Potenza 			
Partner del progetto agronomico e Coordinatore generale e progettazione:  M2 ENERGIA S.r.l. Via C. d'Amoroso n. 6, 71015, San Severo (FG) m2energia@gmail.com - m2energia@pec.it Tel. 0882.600061 - fax 0882.31113	Spazio riservato agli uffici:			
GIANCARLO FRANCESCO DIMAIURO Documento firmato digitalmente, ai sensi del D.Lgs. 38/12/2000 n. 445 s.m.l. e del D.Lgs. 07/03/2005 n. 82 s.m.l.	Titolo elaborato: Reticolo Idrografico - Autorità di Bacino su Ortofoto			
SIA	Codice elaborato: PD01_29L2		Codice elaborato: PD01_29L2	
N. progetto: FG00501	Codice identificativo: MAISE - 02	Codice A.U.: Protocollo:	Scala: 1:15.000	Formato di stampa: A0
Redatto il: 08/06/2024	Revisione del:	Nome file o identificatore: FG00501_PD01_29L2_1itografia		