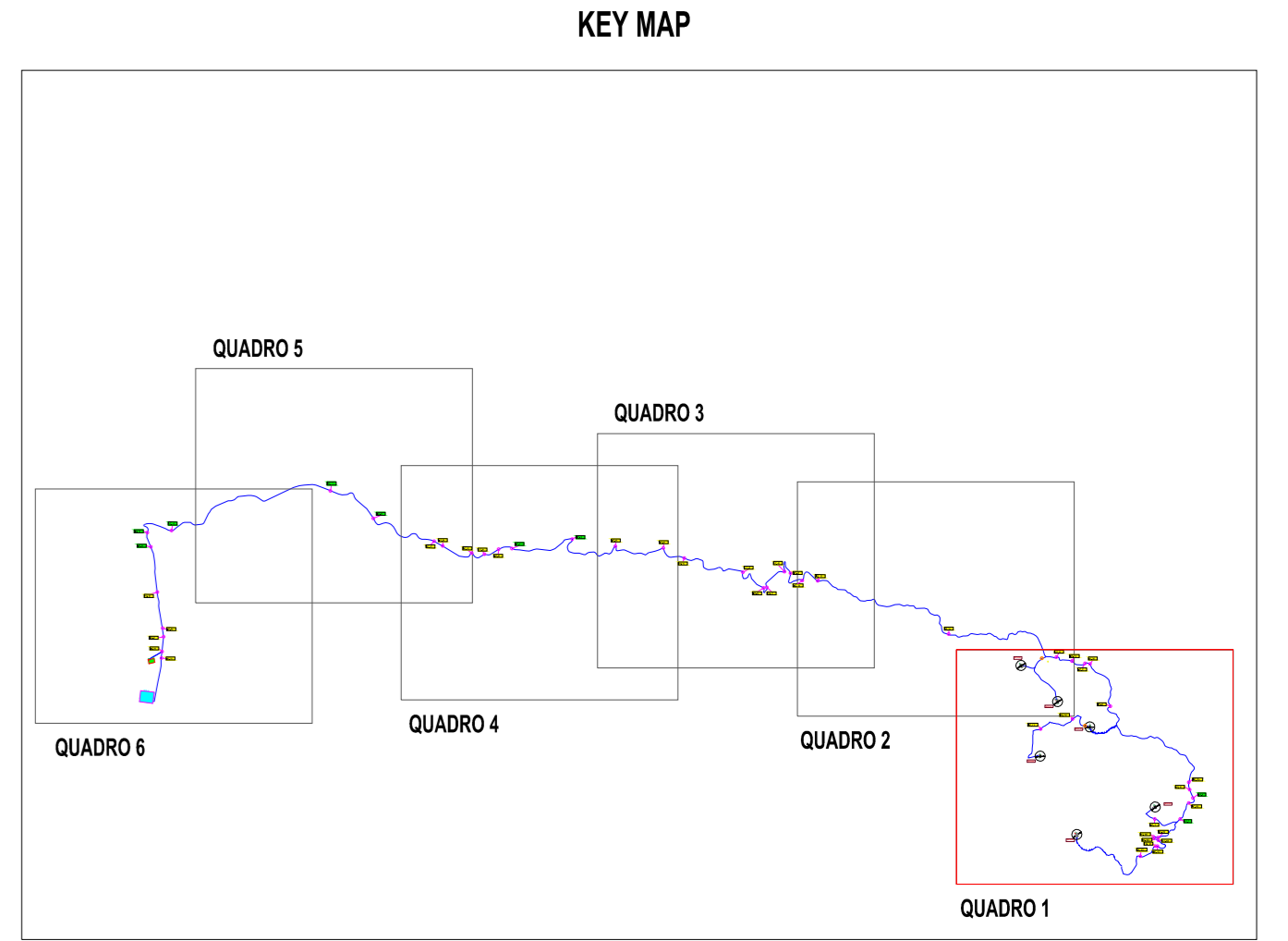


LEGENDA IMPIANTO

- WTG
- WTG X N° AEROGENERATORE
- CAVODOTTO
- Intersezione con reticolo idrografico indicata su CTR ma non riscontrata da sopralluogo in situ
- PIAZZOLE DEFINITIVE
- SE TERNA
- AREA DI CONSEGNA E STORAGE



ID	Realizzazione	Coordinate	Nome dell'esplicito	Superficie (mq)	Numero	Comune	Foglio	part.
100	TOC	435020.00	Torre della Cava n. 1/171	156	278	S. Caterina Villarmosa	CL	18
101	TOC	435020.00	Torre della Cava n. 1/171	156	278	S. Caterina Villarmosa	CL	18
102	TOC	435020.00	Torre della Cava n. 1/171	156	278	S. Caterina Villarmosa	CL	18
103	TOC	435020.00	Torre della Cava n. 1/171	156	278	S. Caterina Villarmosa	CL	18
104	TOC	435020.00	Torre della Cava n. 1/171	156	278	S. Caterina Villarmosa	CL	18
105	TOC	435020.00	Torre della Cava n. 1/171	156	278	S. Caterina Villarmosa	CL	18
106	TOC	435020.00	Torre della Cava n. 1/171	156	278	S. Caterina Villarmosa	CL	18
107	TOC	435020.00	Torre della Cava n. 1/171	156	278	S. Caterina Villarmosa	CL	18
108	TOC	435020.00	Torre della Cava n. 1/171	156	278	S. Caterina Villarmosa	CL	18
109	TOC	435020.00	Torre della Cava n. 1/171	156	278	S. Caterina Villarmosa	CL	18
110	TOC	435020.00	Torre della Cava n. 1/171	156	278	S. Caterina Villarmosa	CL	18
111	TOC	435020.00	Torre della Cava n. 1/171	156	278	S. Caterina Villarmosa	CL	18
112	TOC	435020.00	Torre della Cava n. 1/171	156	278	S. Caterina Villarmosa	CL	18
113	TOC	435020.00	Torre della Cava n. 1/171	156	278	S. Caterina Villarmosa	CL	18
114	TOC	435020.00	Torre della Cava n. 1/171	156	278	S. Caterina Villarmosa	CL	18

REGIONE SICILIA
PROVINCIA DI PALERMO
CASTELLANA SICULA - PETRALIA SOTTANA
PROVINCIA DI CALTANISSETTA
COMUNI DI RESUTTANO - SANTA CATERINA VILLARMOSA - VILLALBA

Il Committente:
NP Sicilia 7 S.r.l.
 Galleria Passarella, 2
 20122 MILANO
 P.IVA - C.F. 12931930965

Il Progettista:
Agon engineering **Entrope srl**
 dott. ing. VITTORIO RANAZZA
 ing. MARCO VINCIGUERRA

Titolo del progetto:
PARCO EOLICO "SAN NICOLA"
POTENZA NOMINALE 39,6 MW

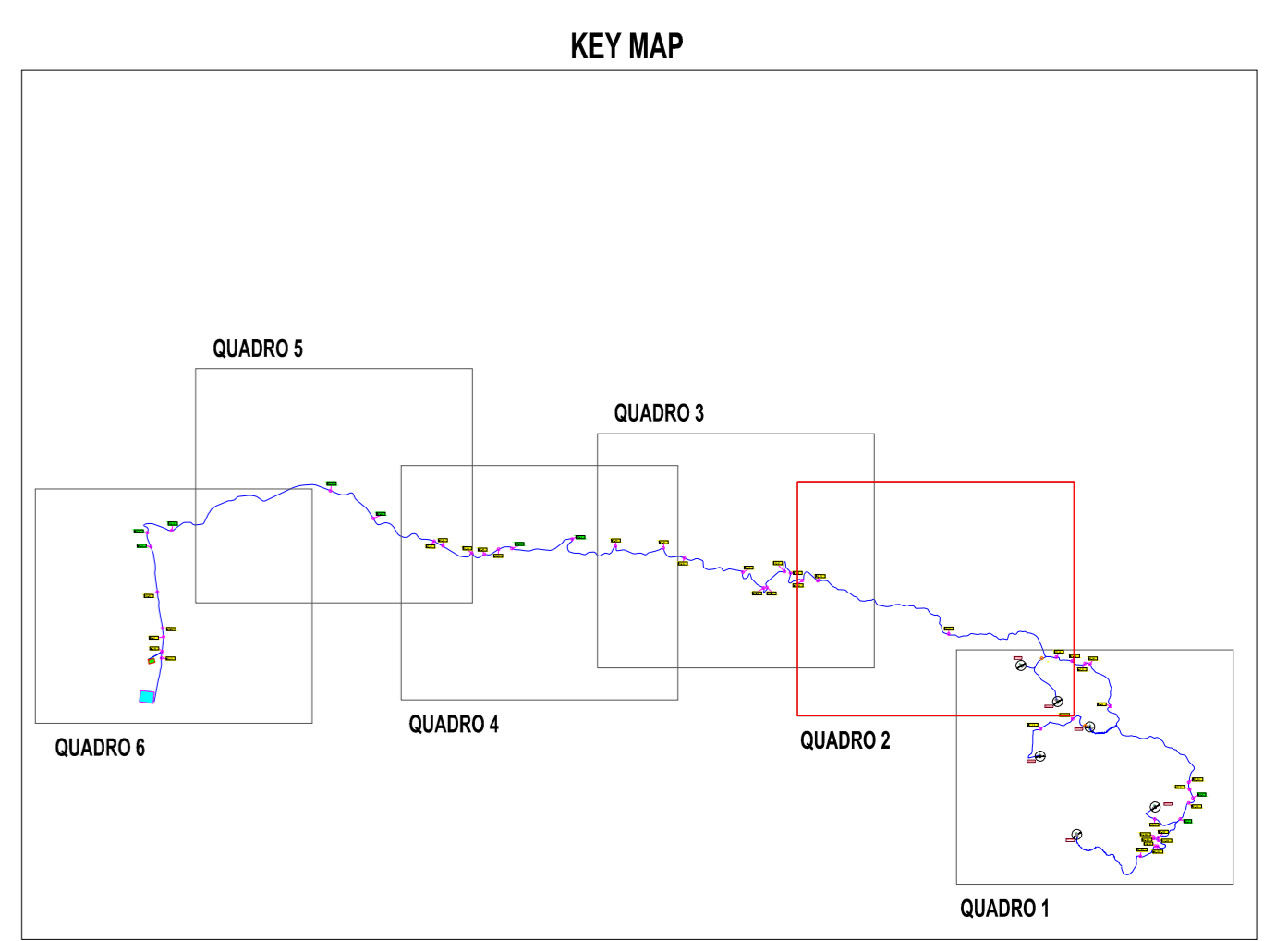
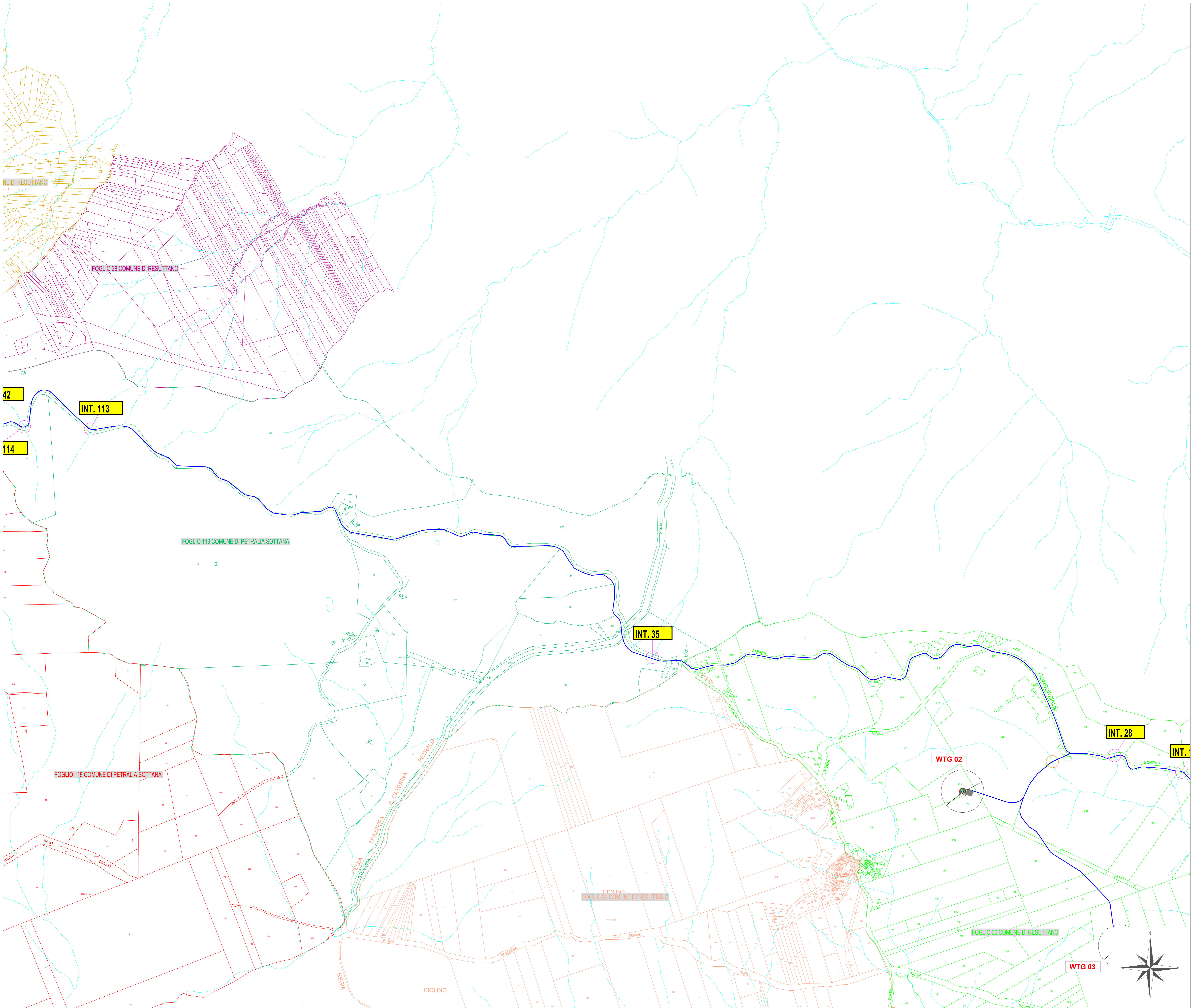
Documento: PROGETTO DEFINITIVO **N° Documento:** NPS7_RES_F38_EPD

IPROGETTO: TPOLOGIA: FORMATO: **A0**

TITOLO: RETICOLO IDROGRAFICO CATASTALE - QUADRO 1

Foglio: 1 di 6 **Scala:** 1:4.000

Rev.	Data	Descrizione Revisione	Redatto	Controllato	Approvato
0	03/05/2024		G.Z.	V.Z.	V.R.



ID	Realizzazione	Coordinate mN mE	Nome dell'esplicito	Superficie (m ²) S.P.A. (S.P.A.)	Numero area	Comune	Prov.	Foglio	part.	
106	TOC	43320.00	43460.00	Torre alla Croce n. 1/171	154	278	S. Caterina Villarmosa	CL	18	15
107	TOC	43320.00	43740.00	Non individuato	-	-	S. Caterina Villarmosa	CL	18	15
102	TOC	43330.00	43750.00	Non individuato	-	-	S. Caterina Villarmosa	CL	18	15
104	TOC	43340.00	43750.00	Non individuato	-	-	S. Caterina Villarmosa	CL	18	15
105	TOC	43350.00	43750.00	Non individuato	-	-	S. Caterina Villarmosa	CL	18	15
106	TOC	43360.00	43750.00	Non individuato	-	-	S. Caterina Villarmosa	CL	18	15
107	TOC	43370.00	43750.00	Non individuato	-	-	S. Caterina Villarmosa	CL	18	15
17	TOC	43380.00	43750.00	Non individuato	-	-	S. Caterina Villarmosa	CL	18	15
7	Infrastruttura	43380.00	43550.00	Non individuato	-	-	S. Caterina Villarmosa	CL	18	15
108	TOC	43400.00	43550.00	Non individuato	-	-	S. Caterina Villarmosa	CL	18	15
9	Infrastruttura	43400.00	43550.00	Non individuato	-	-	S. Caterina Villarmosa	CL	18	15
18	TOC	43450.00	43550.00	Non individuato	-	-	S. Caterina Villarmosa	CL	18	15
109	TOC	43470.00	43550.00	Non individuato	-	-	S. Caterina Villarmosa	CL	18	15
110	TOC	43500.00	43770.00	Torre alla Croce n. 1/171	154	278	S. Caterina Villarmosa	CL	18	15
111	TOC	43500.00	43520.00	Non individuato	-	-	Modena	CL	38	10
20	TOC	43570.00	43850.00	Non individuato	-	-	Modena	CL	38	10
20	TOC	43580.00	43850.00	Non individuato	-	-	Modena	CL	38	10
27	TOC	43580.00	43850.00	Non individuato	-	-	Modena	CL	38	10
112	TOC	43580.00	43850.00	Non individuato	-	-	Modena	CL	38	10
28	TOC	43580.00	43850.00	Non individuato	-	-	Modena	CL	38	10
30	TOC	43580.00	43850.00	Torre Guardiola	-	-	Modena	PA	119	1-10
42	TOC	43580.00	43850.00	Non individuato	-	-	Modena	PA	119	1-10
43	TOC	43580.00	43850.00	Non individuato	-	-	Modena	PA	119	1-10
47	TOC	43580.00	43850.00	Non individuato	-	-	Modena	PA	119	1-10
48	TOC	43580.00	43850.00	Non individuato	-	-	Modena	PA	119	1-10
49	TOC	43580.00	43850.00	Non individuato	-	-	Modena	PA	119	1-10
53	TOC	43580.00	43850.00	Non individuato	-	-	Modena	PA	119	1-10
54	TOC	43580.00	43850.00	Non individuato	-	-	Modena	PA	119	1-10
58	TOC	43580.00	43850.00	Villaggio del Lavoro	5070	10000	Modena	PA	119	1-10
10	Infrastruttura	43580.00	43850.00	Non individuato	-	-	Modena	PA	119	1-10
11	Infrastruttura	43580.00	43850.00	Fosso della Tula	4000	10000	Modena	PA	119	1-10
63	TOC	43580.00	43850.00	Non individuato	-	-	Modena	PA	119	1-10
64	TOC	43580.00	43850.00	Non individuato	-	-	Modena	PA	119	1-10
65	TOC	43580.00	43850.00	Non individuato	-	-	Modena	PA	119	1-10
66	TOC	43580.00	43850.00	Non individuato	-	-	Modena	PA	119	1-10
67	TOC	43580.00	43850.00	Non individuato	-	-	Modena	PA	119	1-10
12	Infrastruttura	43580.00	43850.00	Torre Guardiola (2000)	5070	10000	Modena	PA	119	1-10
13	Infrastruttura	43580.00	43850.00	Fosso Tormentone	4000	10000	Modena	PA	119	1-10
14	Infrastruttura	43580.00	43850.00	Torre Guardiola	5070	10000	Modena	PA	119	1-10
15	Infrastruttura	43580.00	43850.00	Non individuato	-	-	Modena	PA	119	1-10
16	Infrastruttura	43580.00	43850.00	Torre S. Nicola	200	10000	Modena	PA	119	1-10
62	TOC	43580.00	43850.00	Non individuato	-	-	Modena	PA	119	1-10
80	TOC	43570.00	43750.00	Non individuato	-	-	Modena	CL	38	10
87	TOC	43580.00	43750.00	Non individuato	-	-	Modena	CL	38	10
89	TOC	43570.00	43750.00	Non individuato	-	-	Modena	CL	38	10
91	TOC	43580.00	43750.00	Non individuato	-	-	Modena	CL	38	10
113	TOC	43570.00	43850.00	Non individuato	-	-	Modena	PA	119	1-10
114	TOC	43570.00	43850.00	Non individuato	-	-	Modena	PA	119	1-10

REGIONE SICILIA
PROVINCIA DI PALERMO
CASTELLANA SICULA - PETRALIA SOTTANA
PROVINCIA DI CALTANISSETTA
COMUNI DI RESULTANO - SANTA CATERINA VILLARMOSSA - VILLALBA

Il Committente:

NP Sicilia 7
 Galleria Passarella, 2
 20122 MILANO
 P.IVA - C.F. 12931930965

Il Progettista:

Agon engineering **Entrope srl**
 dott. ing. VITTORIO RANCIANO
 ing. VINCENZO DI MARCO

Titolo del progetto:

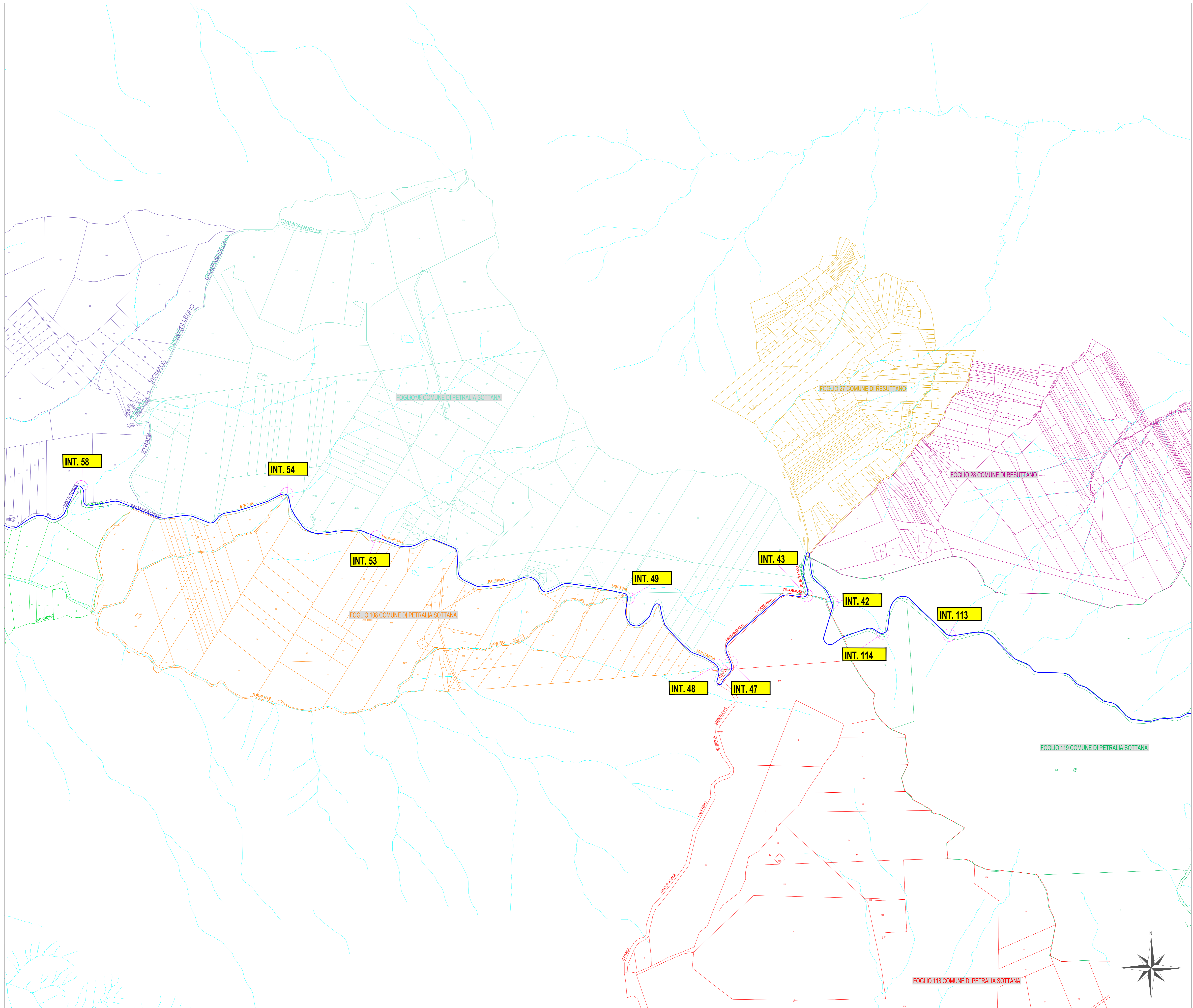
PARCO EOLICO "SAN NICOLA"
POTENZA NOMINALE 39,6 MW

Documento: **PROGETTO DEFINITIVO** N° Documento: **NPS7_RES_F38_EPD**

© PROGETTO: **RETICOLO IDROGRAFICO CATASTALE - QUADRO 2** TIPOLOGIA: **FORNITO** **AD**

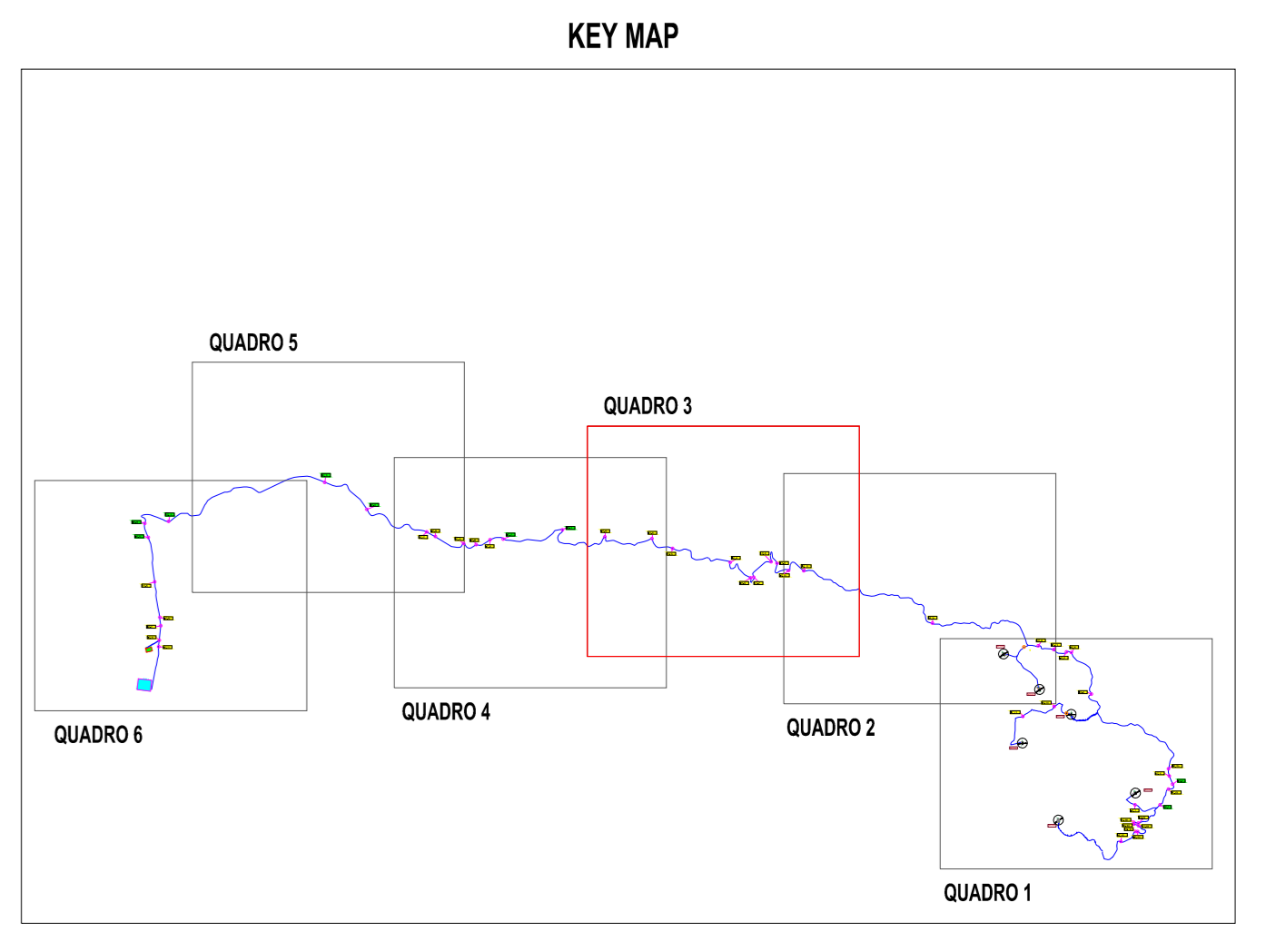
Foglio: **2 di 6** Scala: **1:4.000**

Rev.	Data	Descrizione Revisione	Redatto	Controllato	Approvato
0	02/05/2024		G.Z.	V.Z.	V.R.



LEGENDA IMPIANTO

- WTG
- N° AEROGENERATORE
- CAMDOTTO
- Intersezione con reticolo idrografico indicata su CTR ma non riscontrata da sopralluogo in situ
- PIAZZOLE DEFINITIVE
- SE TERNA
- AREA DI CONSEGNA E STORAGE



ID	Motivazione	Coordinate mt	Nome dell'esplicito	Superficie in ettari (SAE)	Numero piano	Comune	Foglio	part.
106	TOC	433020.00	Terre alla Corte n. 1751	154	278	S. Caterina Vetere	CL	18 10 18
107	TOC	433000.00	Terre alla Corte n. 1751	S. Caterina Vetere	CL	18 10 18
108	TOC	433050.00	Terre alla Corte n. 1751	S. Caterina Vetere	CL	18 10 18
109	TOC	433000.00	Terre alla Corte n. 1751	S. Caterina Vetere	CL	18 10 18
110	TOC	433050.00	Terre alla Corte n. 1751	154	278	S. Caterina Vetere	CL	18 10 18
111	TOC	433000.00	Terre alla Corte n. 1751	S. Caterina Vetere	CL	18 10 18
112	TOC	433050.00	Terre alla Corte n. 1751	S. Caterina Vetere	CL	18 10 18
113	TOC	433000.00	Terre alla Corte n. 1751	S. Caterina Vetere	CL	18 10 18
114	TOC	433050.00	Terre alla Corte n. 1751	S. Caterina Vetere	CL	18 10 18
115	TOC	433000.00	Terre alla Corte n. 1751	S. Caterina Vetere	CL	18 10 18
116	TOC	433050.00	Terre alla Corte n. 1751	S. Caterina Vetere	CL	18 10 18
117	TOC	433000.00	Terre alla Corte n. 1751	S. Caterina Vetere	CL	18 10 18
118	TOC	433050.00	Terre alla Corte n. 1751	S. Caterina Vetere	CL	18 10 18
119	TOC	433000.00	Terre alla Corte n. 1751	S. Caterina Vetere	CL	18 10 18
120	TOC	433050.00	Terre alla Corte n. 1751	S. Caterina Vetere	CL	18 10 18
121	TOC	433000.00	Terre alla Corte n. 1751	S. Caterina Vetere	CL	18 10 18
122	TOC	433050.00	Terre alla Corte n. 1751	S. Caterina Vetere	CL	18 10 18
123	TOC	433000.00	Terre alla Corte n. 1751	S. Caterina Vetere	CL	18 10 18
124	TOC	433050.00	Terre alla Corte n. 1751	S. Caterina Vetere	CL	18 10 18
125	TOC	433000.00	Terre alla Corte n. 1751	S. Caterina Vetere	CL	18 10 18
126	TOC	433050.00	Terre alla Corte n. 1751	S. Caterina Vetere	CL	18 10 18
127	TOC	433000.00	Terre alla Corte n. 1751	S. Caterina Vetere	CL	18 10 18
128	TOC	433050.00	Terre alla Corte n. 1751	S. Caterina Vetere	CL	18 10 18
129	TOC	433000.00	Terre alla Corte n. 1751	S. Caterina Vetere	CL	18 10 18
130	TOC	433050.00	Terre alla Corte n. 1751	S. Caterina Vetere	CL	18 10 18
131	TOC	433000.00	Terre alla Corte n. 1751	S. Caterina Vetere	CL	18 10 18
132	TOC	433050.00	Terre alla Corte n. 1751	S. Caterina Vetere	CL	18 10 18
133	TOC	433000.00	Terre alla Corte n. 1751	S. Caterina Vetere	CL	18 10 18
134	TOC	433050.00	Terre alla Corte n. 1751	S. Caterina Vetere	CL	18 10 18
135	TOC	433000.00	Terre alla Corte n. 1751	S. Caterina Vetere	CL	18 10 18

REGIONE SICILIA
PROVINCIA DI PALERMO
CASTELLANA SICULA - PETRALIA SOTTANA
PROVINCIA DI CALTANISSETTA
COMUNI DI RESUTTANO - SANTA CATERINA VILLARMOUSA - VILLALBA

Il Committente:

NP Sicilia 7 S.r.l.
 Galleria Passarella, 2
 20122 MILANO
 P.IVA - C.F. 12931930965

Il Progettista:

 dott. Ing. VITTORIO RANCIANO
 Ingegnere


Titolo del progetto:
PARCO EOLICO "SAN NICOLA"
POTENZA NOMINALE 39,6 MW

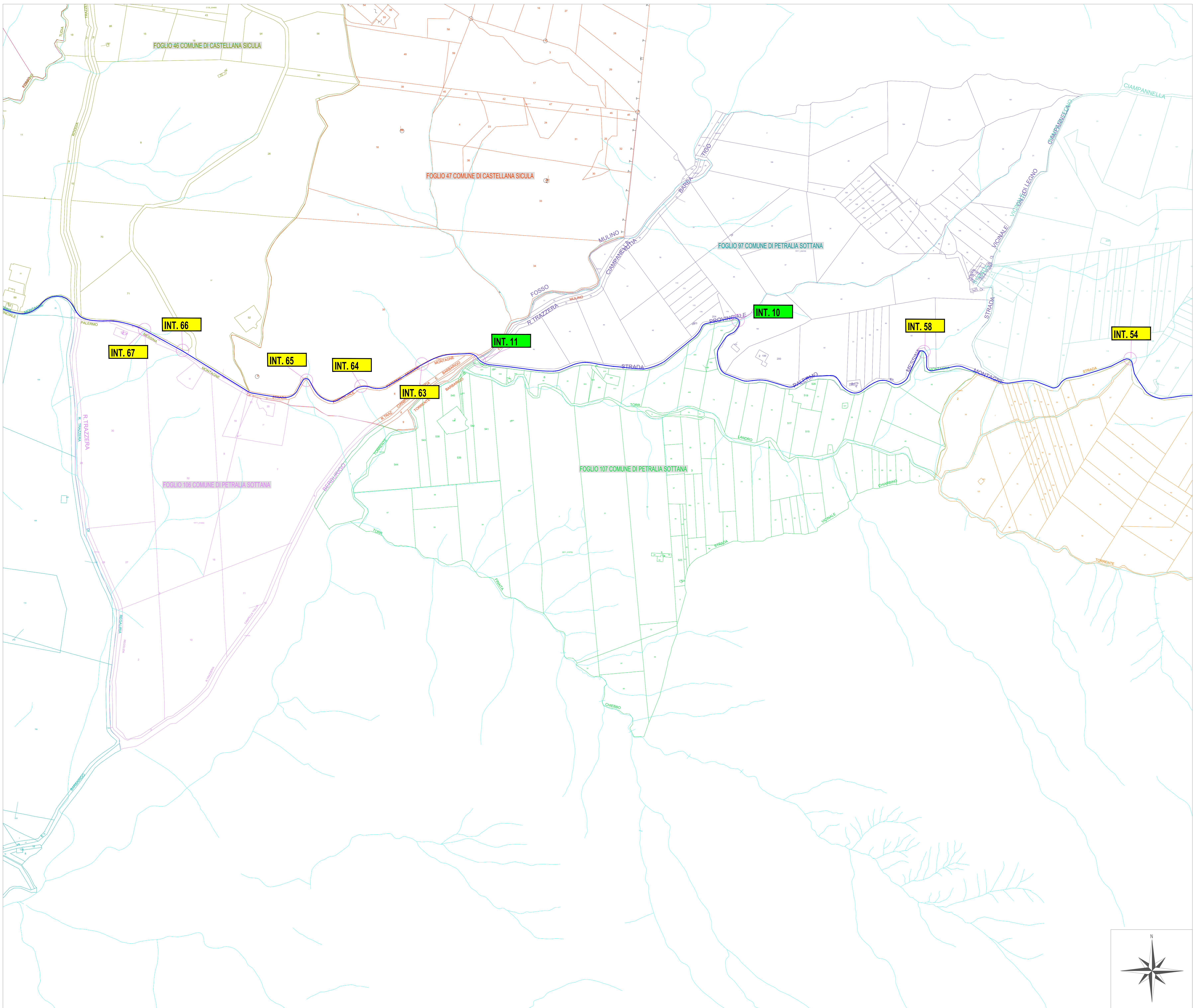
Documento: PROGETTO DEFINITIVO **N° Documento:** NPS7_RES_F38_EPD

ID/PROGETTO: **TIPOLOGIA:** **FORMATO:** **AO**

TITOLO: **RETIPOLOGIA:** RETICOLO IDROGRAFICO CATASTALE - QUADRO 3

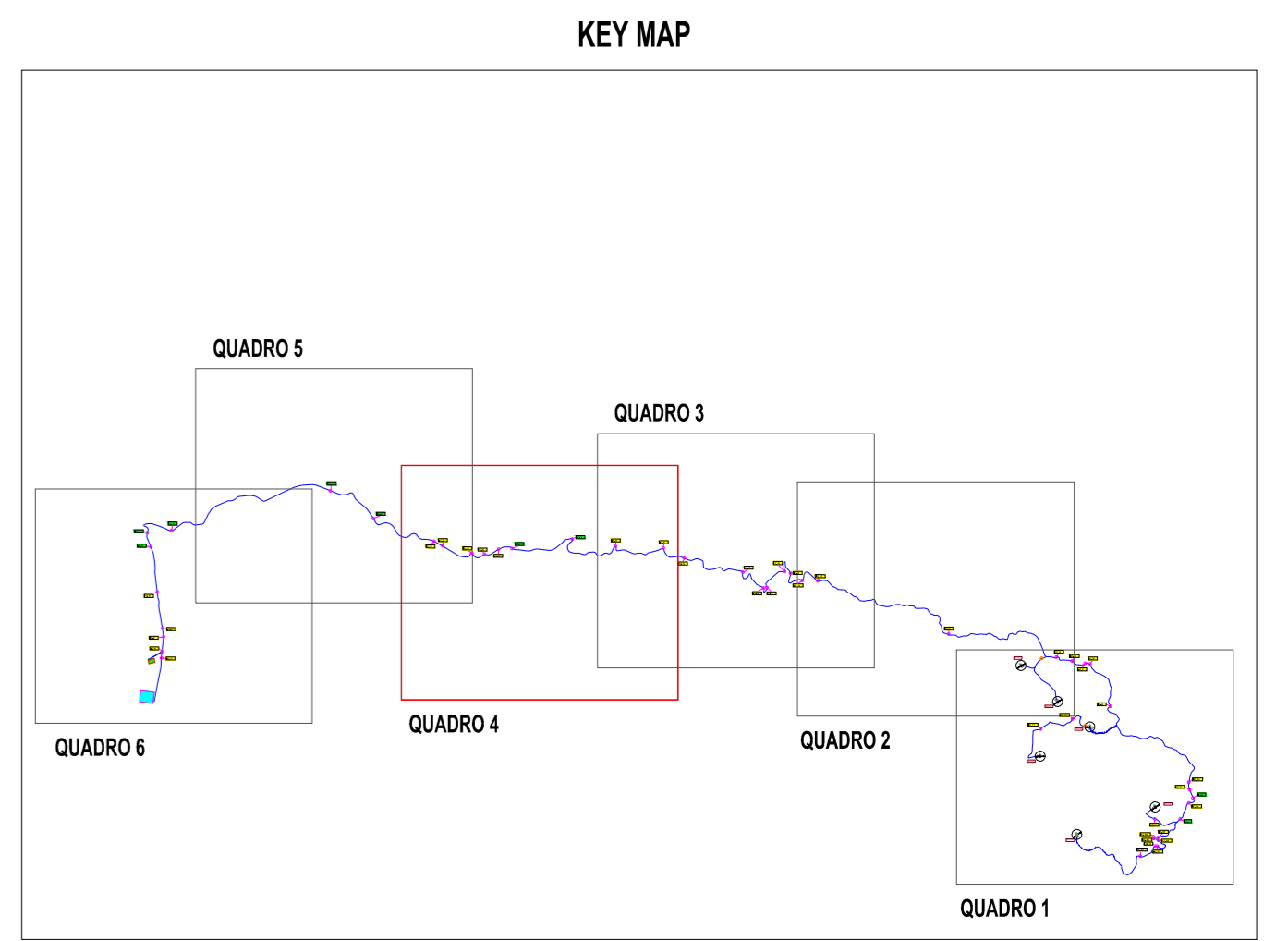
Foglio: **3 di 6** **SCALA:** **14.000** **VA:**

Rev.	Data	Descrizione	Revisione	Redatto	Controllato	Approvato
0	02/05/2024			G.S.	V.D.	V.R.



LEGENDA IMPIANTO

- WTG
- WTG X N° AEROGENERATORE
- CAMDOTTO
- Intersezione con reticolo idrografico indicata su CTR ma non riscontrata da sopralluogo in situ
- PIAZZOLE DEFINITIVE
- SE TERNA
- AREA DI CONSEGNA E STORAGE



ID	Coordinate	Coordinate	Nome dell'esperto	Spazio in cui opera	Numero	Comune	Prov.	Foglio	part.
	m	mE							
100	435020.00	41940.00	Torre del Greco n. 4/171	104	278	Sclafina Basso	CL	18	10
101	435020.00	41940.00	Non riscontrata dai sopralluoghi	-	-	Sclafina Basso	CL	18	10
102	435020.00	41970.00	Non riscontrata dai sopralluoghi	-	-	Sclafina Basso	CL	18	10
103	435020.00	41970.00	Non riscontrata dai sopralluoghi	-	-	Sclafina Basso	CL	18	10
104	435020.00	41970.00	Non riscontrata dai sopralluoghi	-	-	Sclafina Basso	CL	18	10
105	435020.00	41970.00	Non riscontrata dai sopralluoghi	-	-	Sclafina Basso	CL	18	10
106	435020.00	41970.00	Non riscontrata dai sopralluoghi	-	-	Sclafina Basso	CL	18	10
107	435020.00	41970.00	Non riscontrata dai sopralluoghi	-	-	Sclafina Basso	CL	18	10
108	435020.00	41970.00	Non riscontrata dai sopralluoghi	-	-	Sclafina Basso	CL	18	10
109	435020.00	41970.00	Non riscontrata dai sopralluoghi	-	-	Sclafina Basso	CL	18	10
110	435020.00	41970.00	Torre del Greco n. 4/171	104	278	Sclafina Basso	CL	18	10
111	435020.00	41970.00	Non riscontrata dai sopralluoghi	-	-	Sclafina Basso	CL	18	10
20	435020.00	41970.00	Non riscontrata dai sopralluoghi	-	-	Madone	CL	30	10
21	435020.00	41970.00	Non riscontrata dai sopralluoghi	-	-	Madone	CL	30	10
22	435020.00	41970.00	Non riscontrata dai sopralluoghi	-	-	Madone	CL	30	10
23	435020.00	41970.00	Non riscontrata dai sopralluoghi	-	-	Madone	CL	30	10
24	435020.00	41970.00	Non riscontrata dai sopralluoghi	-	-	Madone	CL	30	10
25	435020.00	41970.00	Non riscontrata dai sopralluoghi	-	-	Madone	CL	30	10
26	435020.00	41970.00	Non riscontrata dai sopralluoghi	-	-	Madone	CL	30	10
27	435020.00	41970.00	Non riscontrata dai sopralluoghi	-	-	Madone	CL	30	10
28	435020.00	41970.00	Non riscontrata dai sopralluoghi	-	-	Madone	CL	30	10
29	435020.00	41970.00	Non riscontrata dai sopralluoghi	-	-	Madone	CL	30	10
30	435020.00	41970.00	Torre del Greco	-	-	Madone	CL	30	10
40	435020.00	41970.00	Non riscontrata dai sopralluoghi	-	-	Madone	CL	30	10
41	435020.00	41970.00	Non riscontrata dai sopralluoghi	-	-	Madone	CL	30	10
42	435020.00	41970.00	Non riscontrata dai sopralluoghi	-	-	Madone	CL	30	10
43	435020.00	41970.00	Non riscontrata dai sopralluoghi	-	-	Madone	CL	30	10
44	435020.00	41970.00	Non riscontrata dai sopralluoghi	-	-	Madone	CL	30	10
45	435020.00	41970.00	Non riscontrata dai sopralluoghi	-	-	Madone	CL	30	10
46	435020.00	41970.00	Non riscontrata dai sopralluoghi	-	-	Madone	CL	30	10
47	435020.00	41970.00	Non riscontrata dai sopralluoghi	-	-	Madone	CL	30	10
48	435020.00	41970.00	Non riscontrata dai sopralluoghi	-	-	Madone	CL	30	10
49	435020.00	41970.00	Non riscontrata dai sopralluoghi	-	-	Madone	CL	30	10
50	435020.00	41970.00	Non riscontrata dai sopralluoghi	-	-	Madone	CL	30	10
51	435020.00	41970.00	Non riscontrata dai sopralluoghi	-	-	Madone	CL	30	10
52	435020.00	41970.00	Non riscontrata dai sopralluoghi	-	-	Madone	CL	30	10
53	435020.00	41970.00	Non riscontrata dai sopralluoghi	-	-	Madone	CL	30	10
54	435020.00	41970.00	Non riscontrata dai sopralluoghi	-	-	Madone	CL	30	10
55	435020.00	41970.00	Non riscontrata dai sopralluoghi	-	-	Madone	CL	30	10
56	435020.00	41970.00	Non riscontrata dai sopralluoghi	-	-	Madone	CL	30	10
57	435020.00	41970.00	Non riscontrata dai sopralluoghi	-	-	Madone	CL	30	10
58	435020.00	41970.00	Non riscontrata dai sopralluoghi	-	-	Madone	CL	30	10
59	435020.00	41970.00	Non riscontrata dai sopralluoghi	-	-	Madone	CL	30	10
60	435020.00	41970.00	Non riscontrata dai sopralluoghi	-	-	Madone	CL	30	10
61	435020.00	41970.00	Non riscontrata dai sopralluoghi	-	-	Madone	CL	30	10
62	435020.00	41970.00	Non riscontrata dai sopralluoghi	-	-	Madone	CL	30	10
63	435020.00	41970.00	Non riscontrata dai sopralluoghi	-	-	Madone	CL	30	10
64	435020.00	41970.00	Non riscontrata dai sopralluoghi	-	-	Madone	CL	30	10
65	435020.00	41970.00	Non riscontrata dai sopralluoghi	-	-	Madone	CL	30	10
66	435020.00	41970.00	Non riscontrata dai sopralluoghi	-	-	Madone	CL	30	10
67	435020.00	41970.00	Non riscontrata dai sopralluoghi	-	-	Madone	CL	30	10
68	435020.00	41970.00	Non riscontrata dai sopralluoghi	-	-	Madone	CL	30	10
69	435020.00	41970.00	Non riscontrata dai sopralluoghi	-	-	Madone	CL	30	10
70	435020.00	41970.00	Non riscontrata dai sopralluoghi	-	-	Madone	CL	30	10
71	435020.00	41970.00	Non riscontrata dai sopralluoghi	-	-	Madone	CL	30	10
72	435020.00	41970.00	Non riscontrata dai sopralluoghi	-	-	Madone	CL	30	10
73	435020.00	41970.00	Non riscontrata dai sopralluoghi	-	-	Madone	CL	30	10
74	435020.00	41970.00	Non riscontrata dai sopralluoghi	-	-	Madone	CL	30	10
75	435020.00	41970.00	Non riscontrata dai sopralluoghi	-	-	Madone	CL	30	10
76	435020.00	41970.00	Non riscontrata dai sopralluoghi	-	-	Madone	CL	30	10
77	435020.00	41970.00	Non riscontrata dai sopralluoghi	-	-	Madone	CL	30	10
78	435020.00	41970.00	Non riscontrata dai sopralluoghi	-	-	Madone	CL	30	10
79	435020.00	41970.00	Non riscontrata dai sopralluoghi	-	-	Madone	CL	30	10
80	435020.00	41970.00	Non riscontrata dai sopralluoghi	-	-	Madone	CL	30	10
81	435020.00	41970.00	Non riscontrata dai sopralluoghi	-	-	Madone	CL	30	10
82	435020.00	41970.00	Non riscontrata dai sopralluoghi	-	-	Madone	CL	30	10
83	435020.00	41970.00	Non riscontrata dai sopralluoghi	-	-	Madone	CL	30	10
84	435020.00	41970.00	Non riscontrata dai sopralluoghi	-	-	Madone	CL	30	10
85	435020.00	41970.00	Non riscontrata dai sopralluoghi	-	-	Madone	CL	30	10
86	435020.00	41970.00	Non riscontrata dai sopralluoghi	-	-	Madone	CL	30	10
87	435020.00	41970.00	Non riscontrata dai sopralluoghi	-	-	Madone	CL	30	10
88	435020.00	41970.00	Non riscontrata dai sopralluoghi	-	-	Madone	CL	30	10
89	435020.00	41970.00	Non riscontrata dai sopralluoghi	-	-	Madone	CL	30	10
90	435020.00	41970.00	Non riscontrata dai sopralluoghi	-	-	Madone	CL	30	10
91	435020.00	41970.00	Non riscontrata dai sopralluoghi	-	-	Madone	CL	30	10
92	435020.00	41970.00	Non riscontrata dai sopralluoghi	-	-	Madone	CL	30	10
93	435020.00	41970.00	Non riscontrata dai sopralluoghi	-	-	Madone	CL	30	10
94	435020.00	41970.00	Non riscontrata dai sopralluoghi	-	-	Madone	CL	30	10
95	435020.00	41970.00	Non riscontrata dai sopralluoghi	-	-	Madone	CL	30	10
96	435020.00	41970.00	Non riscontrata dai sopralluoghi	-	-	Madone	CL	30	10
97	435020.00	41970.00	Non riscontrata dai sopralluoghi	-	-	Madone	CL	30	10
98	435020.00	41970.00	Non riscontrata dai sopralluoghi	-	-	Madone	CL	30	10
99	435020.00	41970.00	Non riscontrata dai sopralluoghi	-	-	Madone	CL	30	10
100	435020.00	41970.00	Non riscontrata dai sopralluoghi	-	-	Madone	CL	30	10

REGIONE SICILIA
PROVINCIA DI PALERMO
CASTELLANA SICILIA - PETRALIA SOTTANA
PROVINCIA DI CALTANISSETTA
COMUNI DI RESUTTANO - SANTA CATERINA VILLARMOSSA - VILLALBA

Il Committente:

NP Sicilia 7 S.r.l.
 Galleria Pissarello, 2
 20122 MILANO
 P.IVA - C.F. 12931930965

Il Progettista:

dot. Ing. VITTORIO RANCIANO

 ING. VINCENZO DI MARCO

Titolo del progetto:

PARCO EOLICO "SAN NICOLA"
POTENZA NOMINALE 39,6 MW


Documento: PROGETTO DEFINITIVO **N° Documento:** NPS7_RES_F38_EPD

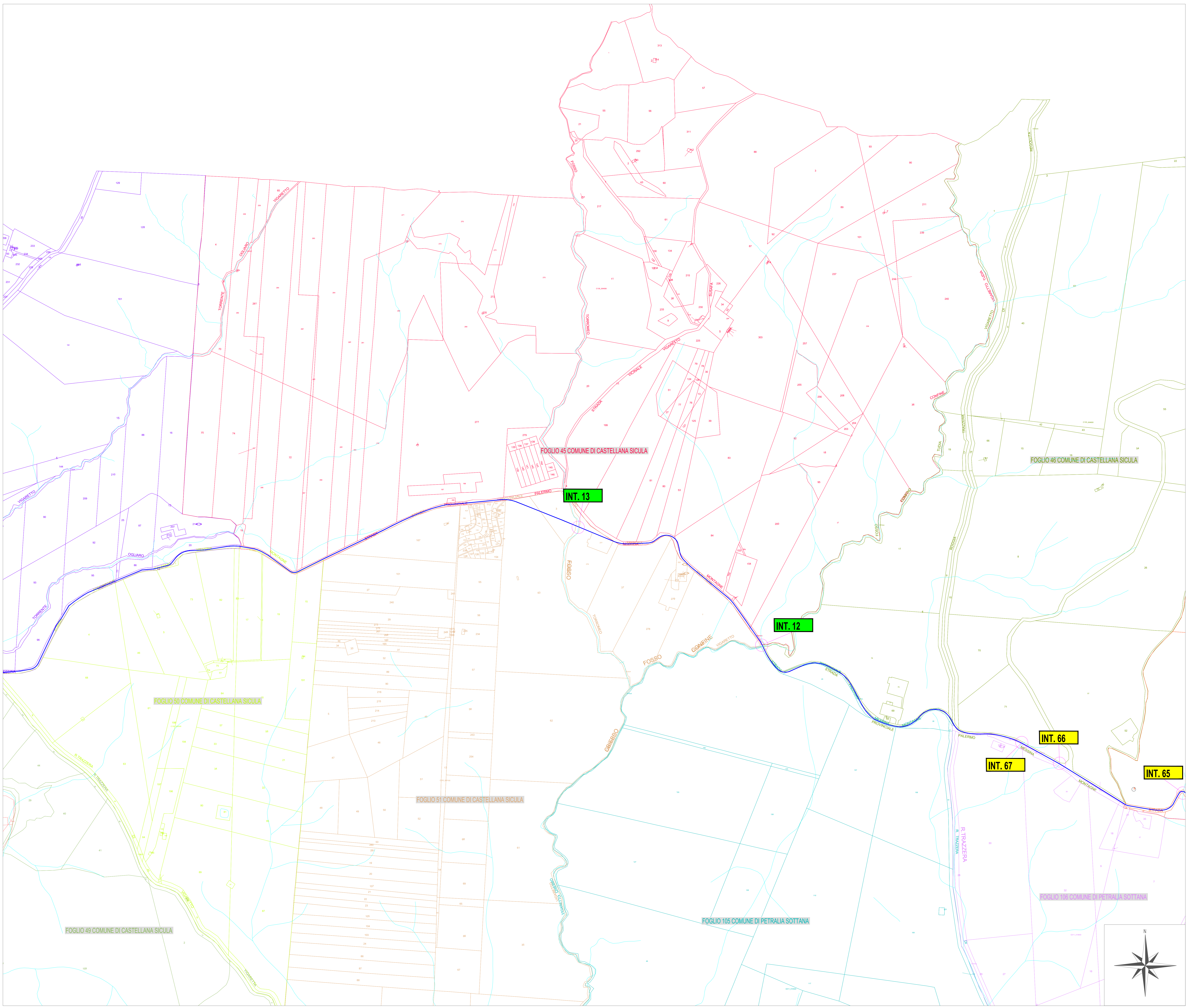
IPROGETTO: TPOLOGIA: **FORMATO:** A3

TITOLO: RETICOLO IDROGRAFICO CATASTALE - QUADRO 4

Foglio: 4 di 6 **Scala:** 1:4.000

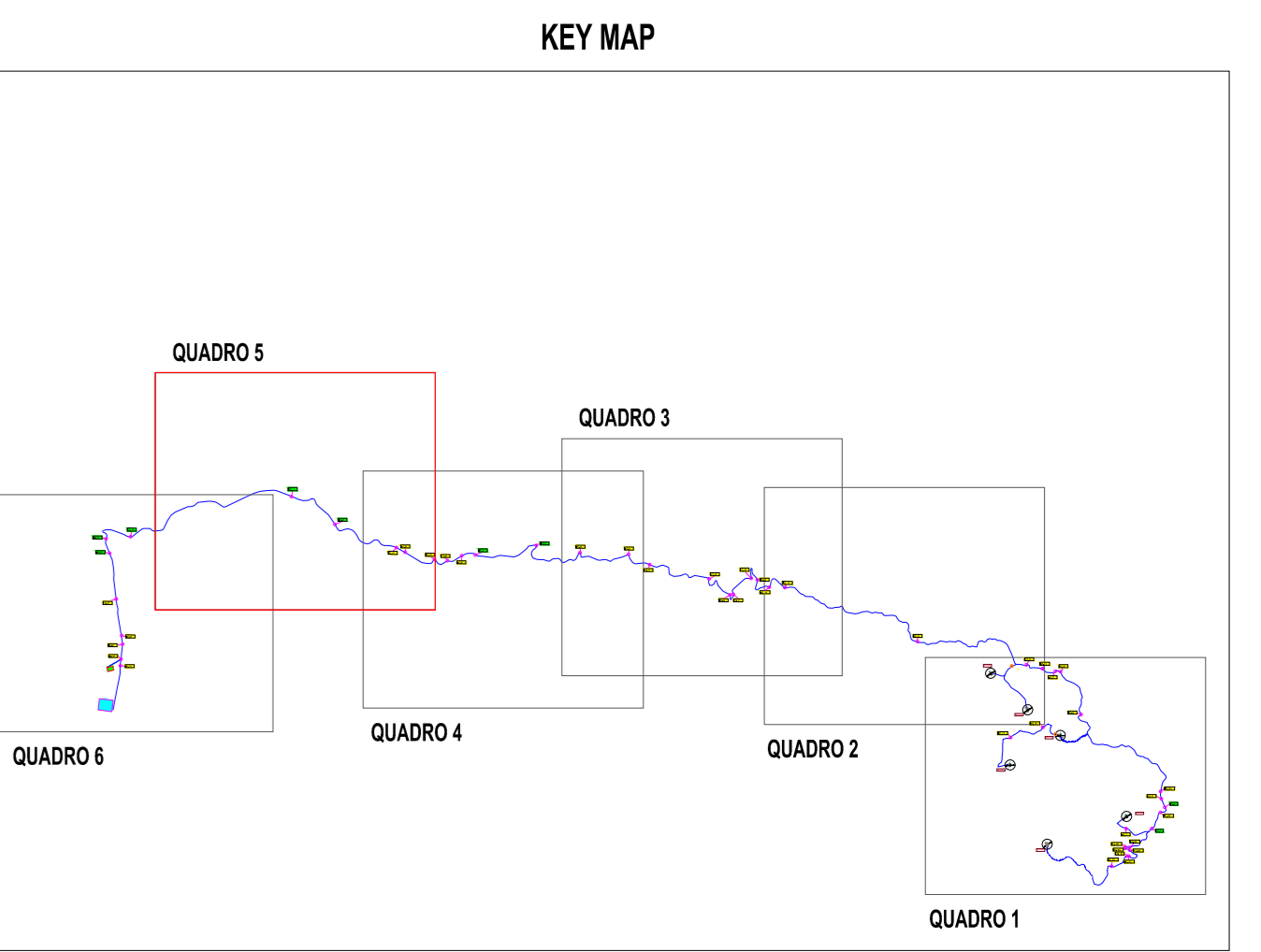
Rev.	Data	Descrizione Revisione	Redatto	Controllato	Approvato
0	02/05/2024		G.Z.	V.Z.	V.R.





LEGENDA IMPIANTO

- WTG
- WTG X N° AEROGENERATORE
- CAMDOTTO
- Intersezione con reticolo idrografico indicata su CTR ma non riscontrata da sopralluogo in situ
- PIAZZOLE DEFINITIVE
- SE TERNA
- AREA DI CONSEGNA E STORAGE



ID	Realizzazione	Coordinate	Nome dell'Impianto	Superficie (mq)	Numero	Comune	Fasc. Foglio	part.
100	TOC	435020.00	Torre alla Croce n. 1/371	156	278	Castellana Sicula	CL	18
101	TOC	435020.00	Strada Comunale	-	-	Castellana Sicula	CL	18
102	TOC	435030.00	Strada Comunale	-	-	Castellana Sicula	CL	18
104	TOC	435040.00	Strada Comunale	-	-	Castellana Sicula	CL	18
105	TOC	435050.00	Strada Comunale	-	-	Castellana Sicula	CL	18
106	TOC	435060.00	Strada Comunale	-	-	Castellana Sicula	CL	18
107	TOC	435070.00	Strada Comunale	-	-	Castellana Sicula	CL	18
17	TOC	435080.00	Strada Comunale	-	-	Castellana Sicula	CL	18
7	Infrastruttura	435090.00	Strada Comunale	-	-	Castellana Sicula	CL	18
108	TOC	435100.00	Strada Comunale	-	-	Castellana Sicula	CL	18
9	Infrastruttura	435110.00	Strada Comunale	-	-	Castellana Sicula	CL	18
18	TOC	435120.00	Strada Comunale	-	-	Castellana Sicula	CL	18
109	TOC	435130.00	Strada Comunale	-	-	Castellana Sicula	CL	18
110	TOC	435140.00	Torre alla Croce n. 1/371	156	278	Castellana Sicula	CL	18
111	TOC	435150.00	Strada Comunale	-	-	Castellana Sicula	CL	18
21	TOC	435160.00	Strada Comunale	-	-	Castellana Sicula	CL	18
20	TOC	435170.00	Strada Comunale	-	-	Castellana Sicula	CL	18
27	TOC	435180.00	Strada Comunale	-	-	Castellana Sicula	CL	18
112	TOC	435190.00	Strada Comunale	-	-	Castellana Sicula	CL	18
29	TOC	435200.00	Strada Comunale	-	-	Castellana Sicula	CL	18
30	TOC	435210.00	Torre alla Croce	-	-	Castellana Sicula	CL	18
42	TOC	435220.00	Strada Comunale	-	-	Castellana Sicula	CL	18
43	TOC	435230.00	Strada Comunale	-	-	Castellana Sicula	CL	18
47	TOC	435240.00	Strada Comunale	-	-	Castellana Sicula	CL	18
48	TOC	435250.00	Strada Comunale	-	-	Castellana Sicula	CL	18
49	TOC	435260.00	Strada Comunale	-	-	Castellana Sicula	CL	18
53	TOC	435270.00	Strada Comunale	-	-	Castellana Sicula	CL	18
54	TOC	435280.00	Strada Comunale	-	-	Castellana Sicula	CL	18
58	TOC	435290.00	Strada Comunale	-	-	Castellana Sicula	CL	18
10	Infrastruttura	435300.00	Strada Comunale	-	-	Castellana Sicula	CL	18
11	Infrastruttura	435310.00	Fossa della Tola	4000	4000	Castellana Sicula	CL	18
63	TOC	435320.00	Strada Comunale	-	-	Castellana Sicula	CL	18
64	TOC	435330.00	Strada Comunale	-	-	Castellana Sicula	CL	18
65	TOC	435340.00	Strada Comunale	-	-	Castellana Sicula	CL	18
66	TOC	435350.00	Strada Comunale	-	-	Castellana Sicula	CL	18
67	TOC	435360.00	Strada Comunale	-	-	Castellana Sicula	CL	18
13	Infrastruttura	435370.00	Torre alla Croce (2/363)	4000	4000	Castellana Sicula	CL	18
14	Infrastruttura	435380.00	Torre alla Croce	4000	4000	Castellana Sicula	CL	18
15	Infrastruttura	435390.00	Strada Comunale	-	-	Castellana Sicula	CL	18
16	Infrastruttura	435400.00	Strada Comunale	-	-	Castellana Sicula	CL	18
62	TOC	435410.00	Strada Comunale	-	-	Castellana Sicula	CL	18
80	TOC	435420.00	Strada Comunale	-	-	Castellana Sicula	CL	18
87	TOC	435430.00	Strada Comunale	-	-	Castellana Sicula	CL	18
89	TOC	435440.00	Strada Comunale	-	-	Castellana Sicula	CL	18
91	TOC	435450.00	Strada Comunale	-	-	Castellana Sicula	CL	18
113	TOC	435460.00	Strada Comunale	-	-	Castellana Sicula	CL	18
114	TOC	435470.00	Strada Comunale	-	-	Castellana Sicula	CL	18

REGIONE SICILIA
PROVINCIA DI PALERMO
CASTELLANA SICULA - PETRALIA SOTTANA
PROVINCIA DI CALTANISSETTA
COMUNI DI RESUTTANO - SANTA CATERINA VILLARMOSSA - VILLALBA

Il Committente:
NP Sicilia 7 S.r.l.
 Galleria Passarella, 2
 20122 MILANO
 P.IVA - C.F. 12931930965

Il Progettista:
Agon engineering **Entrope srl**
 dott. ing. VITTORIO RANAZZO
 ing. VINCENZO DI MARCO

Titolo del progetto:
PARCO EOLICO "SAN NICOLA"
POTENZA NOMINALE 39,6 MW

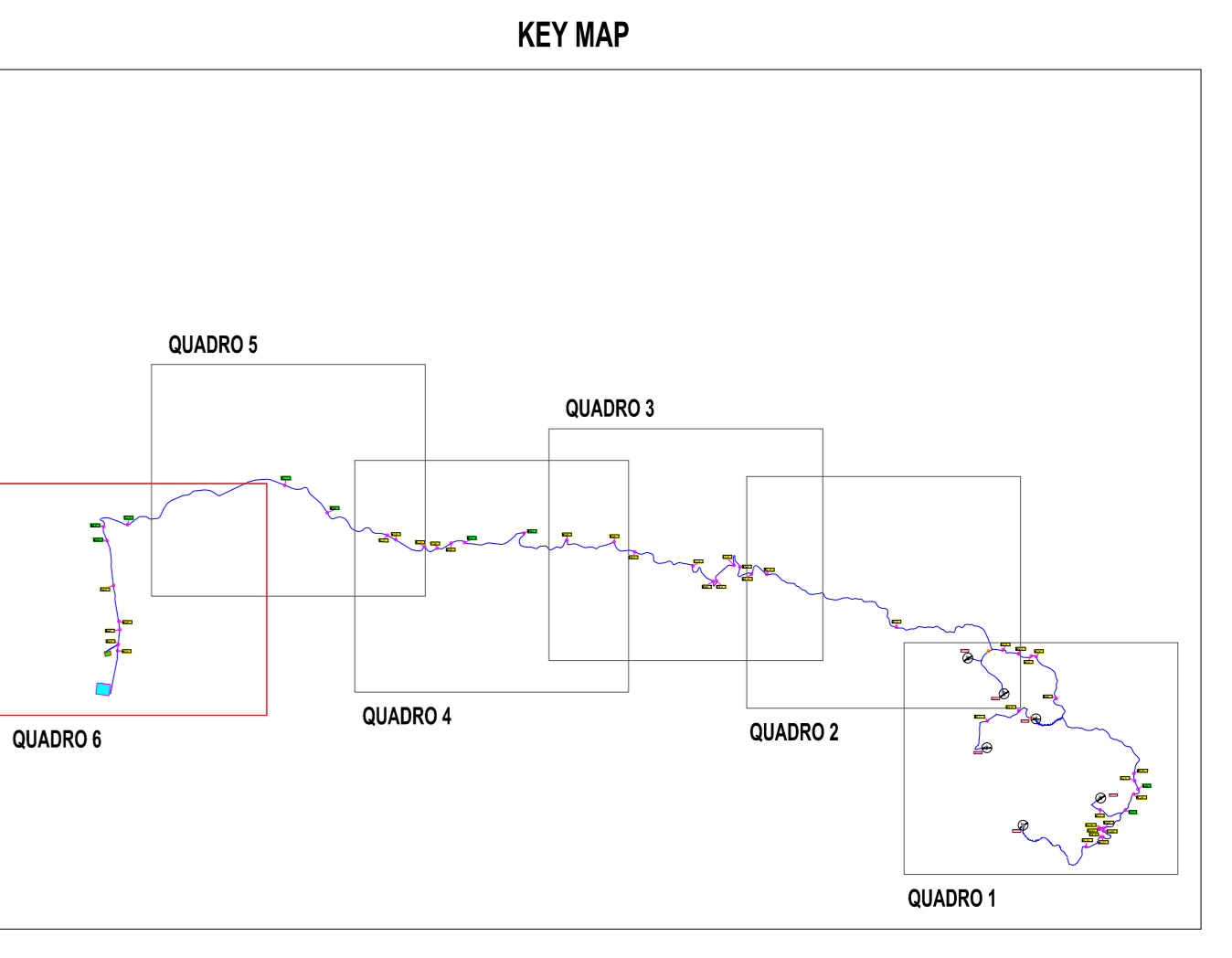
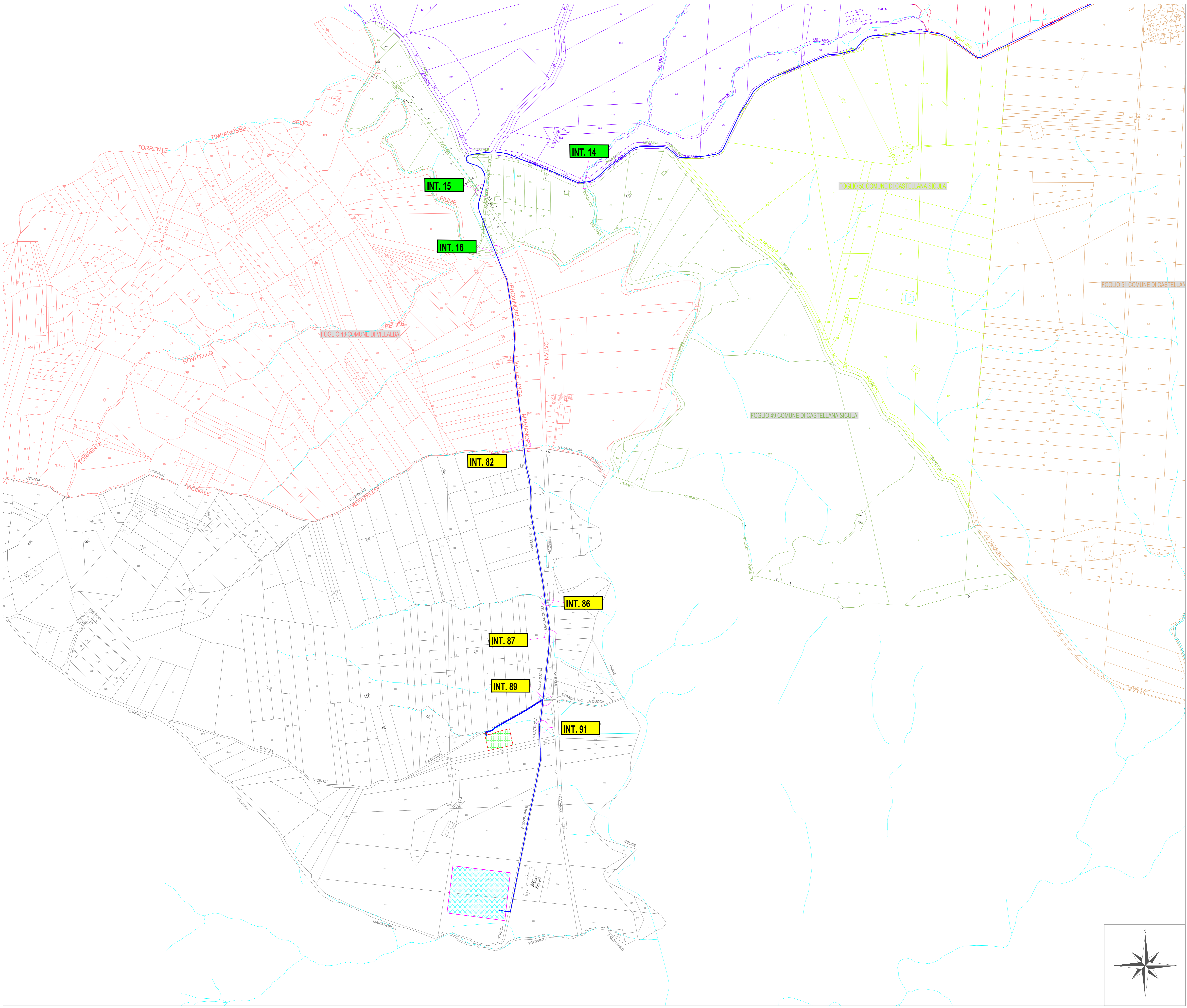
Documento: PROGETTO DEFINITIVO **N° Documento:** NPST_RES_F38_EPD

IPROGETTO: TPOLOGIA: FORMATO: A3

TITOLO: RETICOLO IDROGRAFICO CATASTALE - QUADRO 5

Foglio: 5 e 6 **Scala:** 1:4.000

Rev.	Data	Descrizione Revisione	Redatto	Controllato	Approvato
0	02/05/2024		G.Z.	V.Z.	V.R.



ID	Indirizzo	Coordinate	Area	Nome dell'esplicito	Superficie (mq)	Comune	Foglio	part.
100	TOC	435020.00	43460.00	Torre della Croce n. 4/71	156	278	Castellana Sicula	CL 18 18 15
101	TOC	435020.00	43460.00	Non indicata nei piani urbanistici	-	-	Castellana Sicula	CL 18 18 15
102	TOC	435020.00	43460.00	Non indicata nei piani urbanistici	-	-	Castellana Sicula	CL 18 18 15
104	TOC	435020.00	43460.00	Non indicata nei piani urbanistici	-	-	Castellana Sicula	CL 18 18 15
105	TOC	435020.00	43460.00	Non indicata nei piani urbanistici	-	-	Castellana Sicula	CL 18 18 15
106	TOC	435020.00	43460.00	Non indicata nei piani urbanistici	-	-	Castellana Sicula	CL 18 18 15
107	TOC	435020.00	43460.00	Non indicata nei piani urbanistici	-	-	Castellana Sicula	CL 18 18 15
17	TOC	435020.00	43460.00	Non indicata nei piani urbanistici	-	-	Castellana Sicula	CL 18 18 15
7	Indirizzo	435020.00	43460.00	Non indicata nei piani urbanistici	-	-	Castellana Sicula	CL 18 18 15
108	TOC	435020.00	43460.00	Non indicata nei piani urbanistici	-	-	Castellana Sicula	CL 18 18 15
8	Indirizzo	435020.00	43460.00	Non indicata nei piani urbanistici	-	-	Castellana Sicula	CL 18 18 15
19	TOC	435020.00	43460.00	Non indicata nei piani urbanistici	-	-	Castellana Sicula	CL 18 18 15
109	TOC	435020.00	43460.00	Non indicata nei piani urbanistici	-	-	Castellana Sicula	CL 18 18 15
110	TOC	435020.00	43460.00	Torre della Croce n. 4/71	156	278	Castellana Sicula	CL 38 18 15 101
111	TOC	435020.00	43460.00	Non indicata nei piani urbanistici	-	-	Castellana Sicula	CL 38 18 15 101
20	TOC	435020.00	43460.00	Non indicata nei piani urbanistici	-	-	Castellana Sicula	CL 38 18 15 101
21	TOC	435020.00	43460.00	Non indicata nei piani urbanistici	-	-	Castellana Sicula	CL 38 18 15 101
22	TOC	435020.00	43460.00	Non indicata nei piani urbanistici	-	-	Castellana Sicula	CL 38 18 15 101
27	TOC	435020.00	43460.00	Non indicata nei piani urbanistici	-	-	Castellana Sicula	CL 38 18 15 101
112	TOC	435020.00	43460.00	Non indicata nei piani urbanistici	-	-	Castellana Sicula	CL 38 18 15 101
28	TOC	435020.00	43460.00	Non indicata nei piani urbanistici	-	-	Castellana Sicula	CL 38 18 15 101
30	TOC	435020.00	43460.00	Torre della Croce	-	-	Castellana Sicula	PA 110 17 101
42	TOC	435020.00	43460.00	Non indicata nei piani urbanistici	-	-	Castellana Sicula	PA 110 17 101
43	TOC	435020.00	43460.00	Non indicata nei piani urbanistici	-	-	Castellana Sicula	PA 110 17 101
47	TOC	435020.00	43460.00	Non indicata nei piani urbanistici	-	-	Castellana Sicula	PA 110 17 101
48	TOC	435020.00	43460.00	Non indicata nei piani urbanistici	-	-	Castellana Sicula	PA 110 17 101
49	TOC	435020.00	43460.00	Non indicata nei piani urbanistici	-	-	Castellana Sicula	PA 110 17 101
53	TOC	435020.00	43460.00	Non indicata nei piani urbanistici	-	-	Castellana Sicula	PA 110 17 101
54	TOC	435020.00	43460.00	Non indicata nei piani urbanistici	-	-	Castellana Sicula	PA 110 17 101
58	TOC	435020.00	43460.00	Villaggio del Lavoro	5070	1000	Castellana Sicula	PA 110 17 101
10	Indirizzo	435020.00	43460.00	Non indicata nei piani urbanistici	-	-	Castellana Sicula	PA 110 17 101
11	Indirizzo	435020.00	43460.00	Fossa della Tula	4000	1000	Castellana Sicula	PA 110 17 101
63	TOC	435020.00	43460.00	Non indicata nei piani urbanistici	-	-	Castellana Sicula	PA 110 17 101
64	TOC	435020.00	43460.00	Non indicata nei piani urbanistici	-	-	Castellana Sicula	PA 110 17 101
65	TOC	435020.00	43460.00	Non indicata nei piani urbanistici	-	-	Castellana Sicula	PA 110 17 101
66	TOC	435020.00	43460.00	Non indicata nei piani urbanistici	-	-	Castellana Sicula	PA 110 17 101
67	TOC	435020.00	43460.00	Non indicata nei piani urbanistici	-	-	Castellana Sicula	PA 110 17 101
12	Indirizzo	435020.00	43460.00	Torre della Croce (2400)	4000	1000	Castellana Sicula	PA 110 17 101
13	Indirizzo	435020.00	43460.00	Fossa Torrepino	4000	1000	Castellana Sicula	PA 110 17 101
14	Indirizzo	435020.00	43460.00	Torre della Croce	5000	1000	Castellana Sicula	PA 110 17 101
15	Indirizzo	435020.00	43460.00	Non indicata nei piani urbanistici	-	-	Castellana Sicula	PA 110 17 101
16	Indirizzo	435020.00	43460.00	Torre della Croce	200	1000	Castellana Sicula	PA 110 17 101
62	TOC	435020.00	43460.00	Non indicata nei piani urbanistici	-	-	Castellana Sicula	CL 18 18 15 101
80	TOC	435020.00	43460.00	Non indicata nei piani urbanistici	-	-	Castellana Sicula	CL 18 18 15 101
87	TOC	435020.00	43460.00	Non indicata nei piani urbanistici	-	-	Castellana Sicula	CL 18 18 15 101
89	TOC	435020.00	43460.00	Non indicata nei piani urbanistici	-	-	Castellana Sicula	CL 18 18 15 101
91	TOC	435020.00	43460.00	Non indicata nei piani urbanistici	-	-	Castellana Sicula	CL 18 18 15 101
113	TOC	435020.00	43460.00	Non indicata nei piani urbanistici	-	-	Castellana Sicula	CL 18 18 15 101
114	TOC	435020.00	43460.00	Non indicata nei piani urbanistici	-	-	Castellana Sicula	CL 18 18 15 101

REGIONE SICILIA
PROVINCIA DI PALERMO
CASTELLANA SICULA - PETRALIA SOTTANA
PROVINCIA DI CALTANISSETTA
COMUNI DI RESUTTANO - SANTA CATERINA VILLARMOSSA - VILLALBA

Il Committente:
NP Sicilia 7
 Galleria Passarella, 2
 20122 MILANO
 P.IVA - C.F. 12931930965

Il Progettista:
Agon engineering e **Entrope srl**
 dott. Ing. VITTORIO RANAZZO
 ING. VINCENZO DI MARCO

Titolo del progetto:
PARCO EOLICO "SAN NICOLA"
POTENZA NOMINALE 39,6 MW

Documento: PROGETTO DEFINITIVO
N° Documento: NPST_RES_F38_EPD

© PROGETTO: TP010001
FORMATO: A0

TITOLO: RETICOLO IDROGRAFICO CATASTALE - QUADRO 6

Foglio: 6 di 6
Scala: 1:4.000
Data: NA

Rev.	Data	Descrizione Revisione	Redatto	Controllato	Approvato
0	02/05/2024		G.Z.	V.D.	V.R.