

Modulo per la presentazione delle osservazioni per i piani/programmi/progetti sottoposti a procedimenti di valutazione ambientale di competenza statale

Presentazione di osservazioni relative alla procedura di:

- Valutazione Ambientale Strategica (VAS) – art.14 co.3 D.Lgs.152/2006 e s.m.i.
- Valutazione di Impatto Ambientale (VIA) – art.24 co.3 D.Lgs.152/2006 e s.m.i.
- Verifica di Assoggettabilità alla VIA – art.19 co.4 D.Lgs.152/2006 e s.m.i.

Il Sottoscritto Alessandri Marco in qualità di Rappresentante Legale dell'Agricola Capodacqua s.n.c. di Alessandri Marco e Ciri Antonio Maria

PRESENTA

ai sensi del D.Lgs.152/2006, le **seguenti osservazioni** al Progetto, sotto indicato :

ID: 12510- Progetto per la realizzazione di un parco eolico della potenza di 72 MW denominato "Monte Burano" situato nel comune di Foligno (PG)

OGGETTO DELLE OSSERVAZIONI

- Aspetti di carattere generale (es. struttura e contenuti della documentazione, finalità, aspetti procedurali)
- Aspetti programmatici (coerenza tra piano/programma/progetto e gli atti di pianificazione/programmazione territoriale/settoriale)
- Aspetti progettuali (proposte progettuali o proposte di azioni del Piano/Programma in funzione delle probabili ricadute ambientali)
- Aspetti ambientali (relazioni/impatti tra il piano/programma/progetto e fattori/componenti ambientali)
- Altro: impatti del progetto sull'attività principale della Agricola Capodacqua s.n.c.

ASPETTI AMBIENTALI OGGETTO DELLE OSSERVAZIONI

- Atmosfera
- Ambiente idrico
- Suolo e sottosuolo
- Rumore, vibrazioni, radiazioni
- Biodiversità (vegetazione, flora, fauna, ecosistemi)
- Salute pubblica
- Beni culturali e paesaggio
- Monitoraggio ambientale
- Altro : Regime Usi Civici

TESTO DELL' OSSERVAZIONE

Vedi Allegato 3



Il Sottoscritto dichiara di essere consapevole che, ai sensi dell'art. 24, comma 7 e dell'art.19 comma 13, del D.Lgs. 152/2006 e s.m.i., le presenti osservazioni e gli eventuali allegati tecnici saranno pubblicati sul Portale delle valutazioni ambientali VAS-VIA del Ministero dell'Ambiente e della Tutela del Territorio e del Mare (www.va.minambiente.it).


ELENCO ALLEGATI

Allegato 1 - Dati personali del soggetto che presenta l'osservazione

Allegato 2 - Copia del documento di riconoscimento in corso

Allegato 3 – Testo Osservazioni

Foligno, 2 agosto 2024


Il dichiarante


TRATTAMENTO DEI DATI PERSONALI

Ai sensi e per gli effetti di cui all'art.13 del D.Lgs.196/2003 dichiaro di essere informato che i dati personali forniti saranno trattati dal Ministero dell'Ambiente e della Tutela del Territorio e del Mare in qualità di titolare del trattamento, anche mediante strumenti informatici, esclusivamente nell'ambito del procedimento per il quale le presenti osservazioni sono presentate e per il quale la presente dichiarazione viene resa. Dichiaro inoltre che sono informato circa la natura obbligatoria del conferimento dei dati e che mi sono garantiti tutti i diritti previsti dall'art. 7 "Diritto di accesso ai dati personali ed altri diritti" del D.Lgs.196/2003 e del GDPR (Regolamento UE 2016/679).

Foligno, 2 agosto 2024

Il dichiarante

A handwritten signature in blue ink, appearing to read 'Maurizio Plesanelli', written over a horizontal line.

Osservazioni

nel Procedimento di VIA riguardante il "Progetto per la realizzazione di un parco eolico della potenza di 72 MW denominato "Monte Burano" situato nel comune di Foligno (PG)." (codice procedura ID 12510)

depositate mediante invio alla PEC va@pec.mite.gov.it

dalla Agricola Capodacqua s.n.c, con sede con sede Foligno - Località Capodacqua (PG). Via Orchi, 1

C.F. e P.IVA: 0236769054

* * * * *

Esaminati gli elaborati e gli allegati di progetto depositati dalla Proponente per il procedimento di VIA, si espone quanto di seguito:

L'attività della Agricola Capodacqua s.n.c. di Alessandri Marco e Ciri Antonio Maria è la coltivazione di terreni, allevamento di animali e trasformazione e valorizzazione dei prodotti agricoli. Di estrema rilevanza è l'allevamento di cavalli di Razza Agricola Italiana (Cavallo Agricola Italiano da Tiro Pesante Rapido) (circa 25 riproduttori adulti), con tecnica di allevamento allo stato brado, semistanziale, cioè con transumanza annuale:

- stagione invernale e primaverile presso il centro aziendale di Gallano di Valtopina (codice USL di Stalla 059PG089)
- stagione estiva e autunnale presso il pascolo del Monte di Afrile (codice USL di Pascolo 018PG02P)

La transumanza avviene annualmente spostando il gruppo dei cavalli da Gallano (Valtopina) al Monte di Afrile (Foligno) nel mese di giugno, ed il ritorno dal Monte di Afrile a Gallano avviene a fine dicembre.

La razza del Cavallo Agricola Italiano da Tiro Pesante Rapido è riconosciuta come patrimonio tutelato a livello nazionale e regionale, e fa parte della Rete di Conservazione e Sicurezza delle risorse genetiche autoctone dell'Umbria, istituita dalla Regione dell'Umbria con L.R. 12/2015, rete a cui aderisce l'azienda Agricola Capodacqua snc.

Inoltre l'azienda Agricola Capodacqua snc aderisce alla misura del Piano di Sviluppo Rurale (Reg. UE n.2021/2115 del Parlamento Europeo – Adesione agli impegni in materia di ambiente e di clima) "SRA 14 – allevamento di razze animali autoctone" in qualità di "allevatore custode della biodiversità".

L' Agricola Capodacqua snc dispone dell'intero pascolo del Monte di Afrile (circa 101 ettari di superficie pascoliva netta) a partire dall'inizio della sua attività e tali superfici sono state gestite ininterrottamente fino ad oggi. Il primo contratto di affitto stipulato con la Comunanza Agraria di Afrile, proprietaria dei terreni, è del 19 aprile 2000, mentre l'ultimo rinnovo contrattuale, stipulato in data 18 dicembre 2020, prevede la conduzione del fondo dal 1° gennaio 2021 al 31 dicembre 2028.


Come si evince dalle cartelle grafiche allegate, il progetto di RWE per la realizzazione di un parco eolico denominato "Monte Burano" investe l'intera superficie condotta dall'Azienda Agricola Capodacqua snc, e prevede il posizionamento di ben 4 pale eoliche e la creazione di una importante viabilità di servizio che prevede lo smantellamento di importanti porzioni del cotico erboso, che con definitiva compromissione della funzionalità del pascolo.

L'utilizzo di terreni ricadenti nel Demanio Collettivo della Comunanza Agraria di Afrile per la realizzazione di Impianti industriali eolici presuppone l'intervento dell'Autorizzazione regionale al mutamento di destinazione d'uso dell'uso civico, previa intesa con il Ministero della Cultura. **Il mutamento di destinazione d'uso e la conseguente riduzione della superficie dedicata al pascolo comprometterebbe in modo irreversibile l'attività di allevamento con effetti negativi sul proseguo dell'attività zootecnica dell'azienda.** Allo stesso tempo comprometterebbe irrimediabilmente il valore e la rilevanza paesaggistica dei terreni.

Va inoltre evidenziato che l'autorizzazione deve essere richiesta dal titolare del dominio, vale a dire la Comunanza Agraria di Afrile e non la proponente RWE, nonostante la stessa evidenzi nella Relazione Paesaggistica, che provvederà a richiedere alla Regione "il cambio" di destinazione d'uso dell'uso civico (pag. 117, penultimo periodo della R.P.).


Foligno, 2 agosto 2024

Il dichiarante

A handwritten signature in blue ink, written over a horizontal line. The signature is cursive and appears to read 'Maurizio F. ...'.

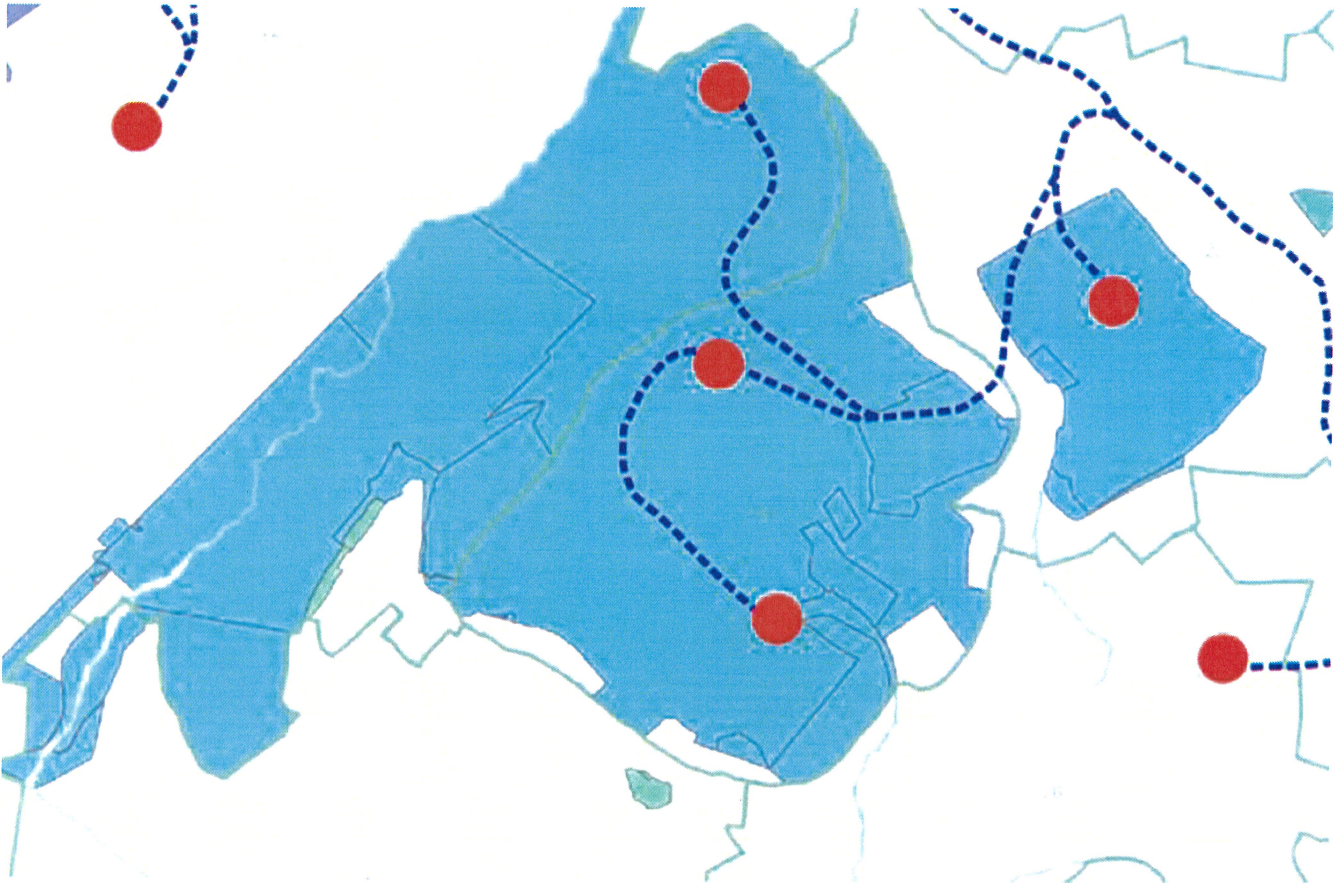
IMPIANTO FIVE MONTE BURANO
aereogeneratori di monte burano 4 x 200 m h

Fondi q. 929
Monte di Afrile q. 1023
differenza di quota + 94 m
altezza aereogeneratore: 200 m



elt

TERRENI COMUNANZA AGRARIA DI AFRILE: POSIZIONAMENTO IMPIANTO EOLICO E VIABILITA' DI SERVIZIO



Handwritten signature

COLLE DELL'AIA



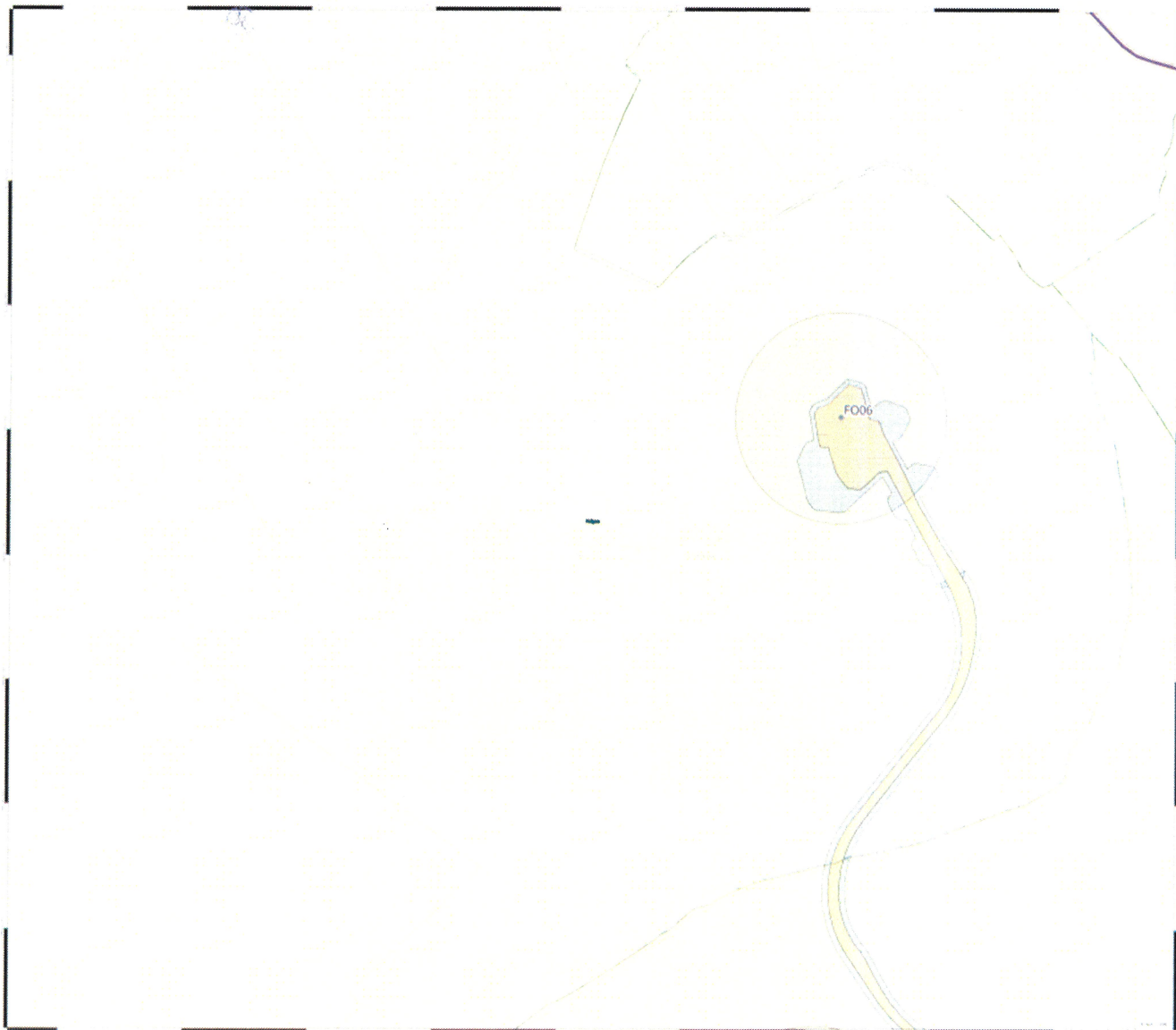
Handwritten signature or initials in blue ink.

MONTE AFRILE E BALENACCIO



[Handwritten signature]

MONTE AFRILE - CIOVITELLA



Handwritten signature or initials in blue ink.