

	<b>PROGETTISTA</b>  Tecnologia Ricerca Rischi	<b>COMMESSA</b> NQ/R21300/L01	<b>UNITA'</b> -
	<b>LOCALITA'</b> PORTO TORRES (SS) (SARDEGNA)	<b>001-ZA-E-17050</b>	
	<b>PROGETTO / IMPIANTO</b> FSRU Porto Torres e Opere Connesse	Allegato C.3.1_1	<b>Rev.</b> 00

Rif. TRR: 72556

## FSRU di PORTO TORRES e OPERE CONNESSE

### Rapporto Preliminare di Sicurezza ai sensi del D.Lgs. 105/15

#### ALLEGATO C.3.1\_1

### DATI METEOROLOGICI 2019-2023 - AGGIORNATI PREVALENTI PER LA ZONA CON PARTICOLARE RIFERIMENTO ALLA VELOCITÀ E ALLA DIREZIONE DEI VENTI E ALLE CONDIZIONI DI STABILITÀ ATMOSFERICA

#### (ROSE DEI VENTI)

0	Emissione per permessi	A.VISIGOTI	V.ROMANO	G.ROMANO	AGOSTO 2024
<b>Rev.</b>	<b>Descrizione</b>	<b>Elaborato</b>	<b>Verificato</b>	<b>Approvato</b>	<b>Data</b>

	<b>PROGETTISTA</b>  Tecnologia Ricerca Rischi	<b>COMMESSA</b> NQ/R21300/L01	<b>UNITA'</b> -
	<b>LOCALITA'</b> PORTO TORRES (SS) - SARDEGNA	<b>001-ZA-E-17050</b>	
	<b>PROGETTO / IMPIANTO</b> FSRU Porto Torres e opere connesse	Fg 1 di 6	<b>Rev.</b> 0

Rif. TRR: 72556

## FSRU di PORTO TORRES

e

## OPERE CONNESSE

### Rapporto Preliminare di Sicurezza per la fase di Nulla Osta di Fattibilità (NOF) ai sensi del D.Lgs. 105/15

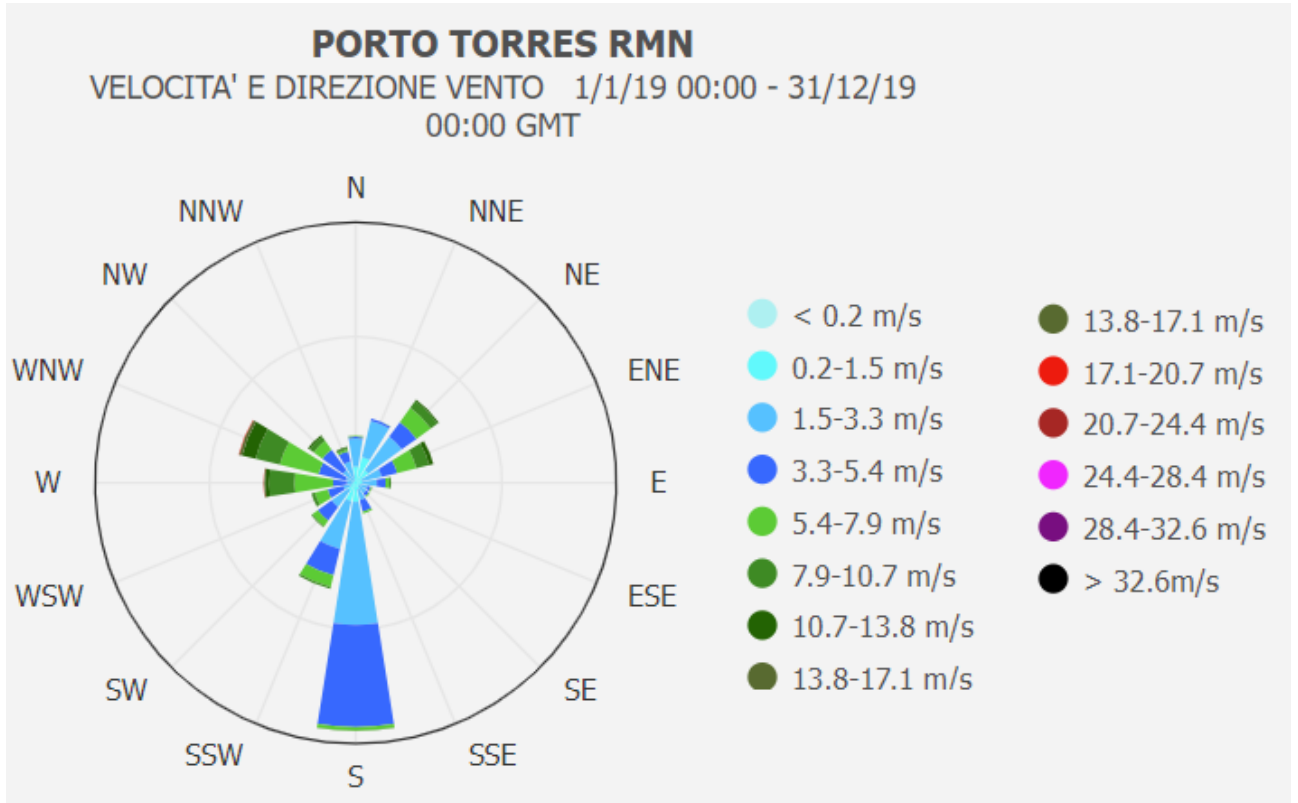
#### ALLEGATO C.3.1\_1

#### DATI METEOROLOGICI 2019-2023 Grafici annuali su velocità e direzione del vento (Rose dei Venti) Stazione mareografica di Porto Torres

0	Emissione per permessi	A. Visigoti	A. Romano	G. Romano	Agosto 2024
<b>Rev.</b>	<b>Descrizione</b>	<b>Elaborato</b>	<b>Verificato</b>	<b>Approvato</b>	<b>Data</b>

	<b>PROGETTISTA</b>  Tecnologia Ricerca Rischi	<b>COMMESSA</b> NQ/R21300/L01	<b>UNITA'</b> -
	<b>LOCALITA'</b> PORTO TORRES (SS) - SARDEGNA	<b>001-ZA-E-17050</b>	
	<b>PROGETTO / IMPIANTO</b> FSRU Porto Torres e opere connesse	Fg 2 di 6	<b>Rev.</b> 0

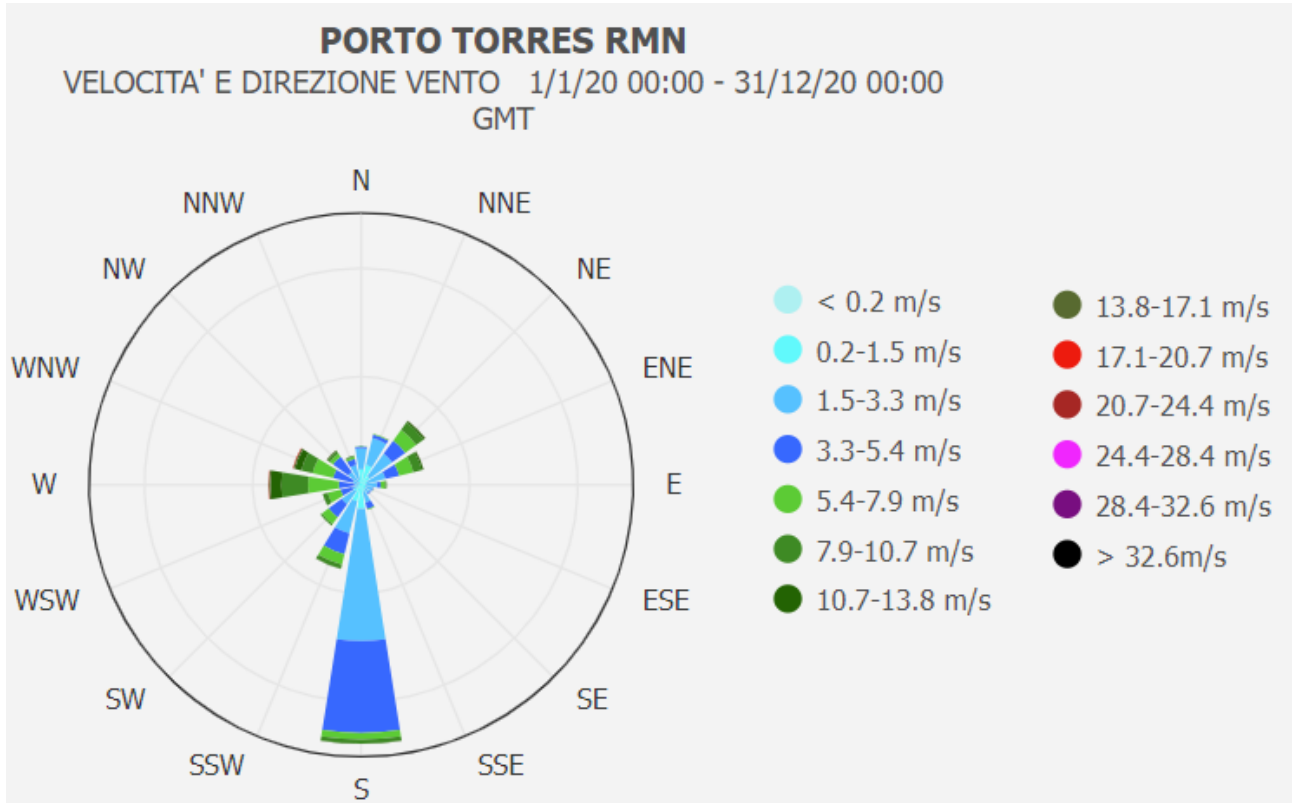
Rif. TRR: 72556



**Rosa dei venti – Stazione mareografica di Porto Torres – Anno 2019**

	<b>PROGETTISTA</b>  Tecnologia Ricerca Rischi	<b>COMMESSA</b> NQ/R21300/L01	<b>UNITA'</b> -
	<b>LOCALITA'</b> PORTO TORRES (SS) - SARDEGNA	<b>001-ZA-E-17050</b>	
	<b>PROGETTO / IMPIANTO</b> FSRU Porto Torres e opere connesse	Fg 3 di 6	<b>Rev.</b> 0

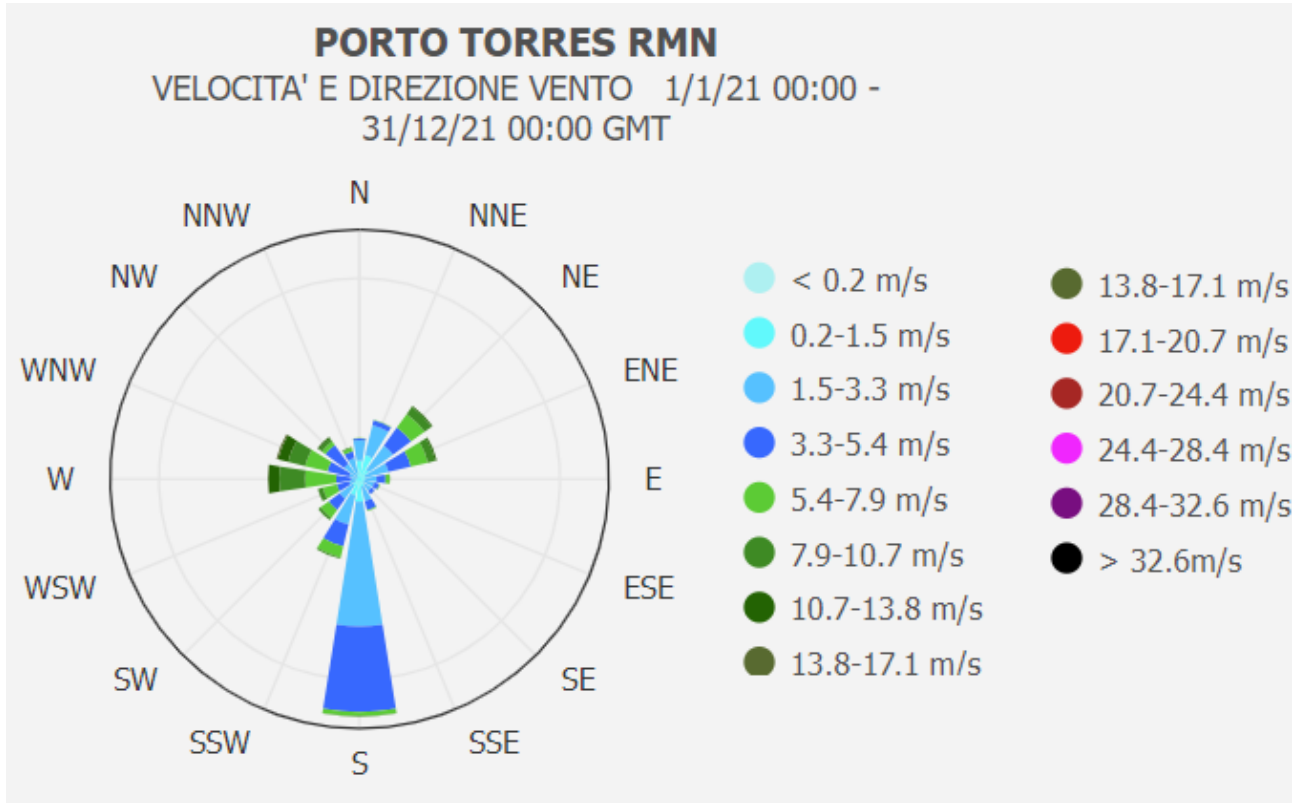
Rif. TRR: 72556



**Rosa dei venti – Stazione mareografica di Porto Torres – Anno 2020**

	<b>PROGETTISTA</b>  Tecnologia Ricerca Rischi	<b>COMMESSA</b> NQ/R21300/L01	<b>UNITA'</b> -
	<b>LOCALITA'</b> PORTO TORRES (SS) - SARDEGNA	<b>001-ZA-E-17050</b>	
	<b>PROGETTO / IMPIANTO</b> FSRU Porto Torres e opere connesse	Fg 4 di 6	<b>Rev.</b> 0

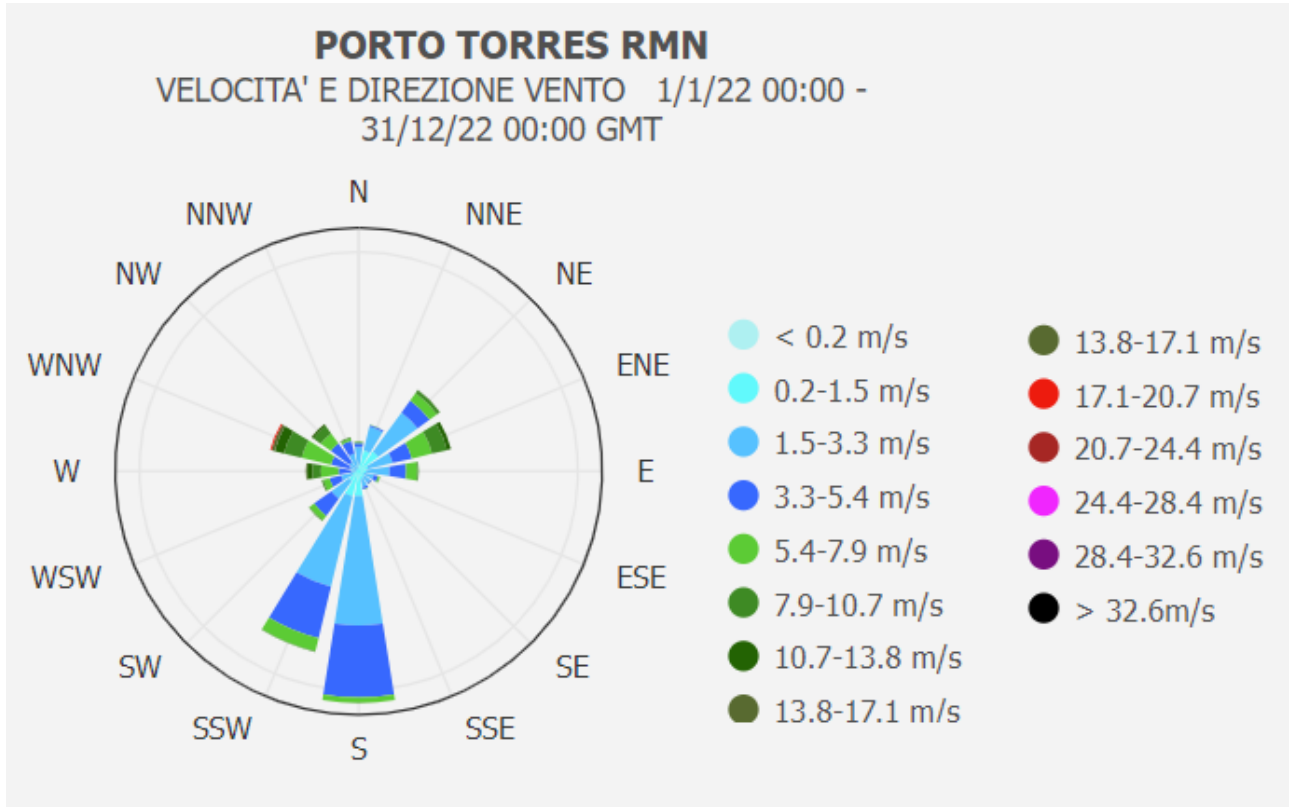
Rif. TRR: 72556



**Rosa dei venti – Stazione mareografica di Porto Torres – Anno 2021**

	<b>PROGETTISTA</b>  Tecnologia Ricerca Rischi	<b>COMMESSA</b> NQ/R21300/L01	<b>UNITA'</b> -
	<b>LOCALITA'</b> PORTO TORRES (SS) - SARDEGNA	<b>001-ZA-E-17050</b>	
	<b>PROGETTO / IMPIANTO</b> FSRU Porto Torres e opere connesse	Fg 5 di 6	<b>Rev.</b> 0

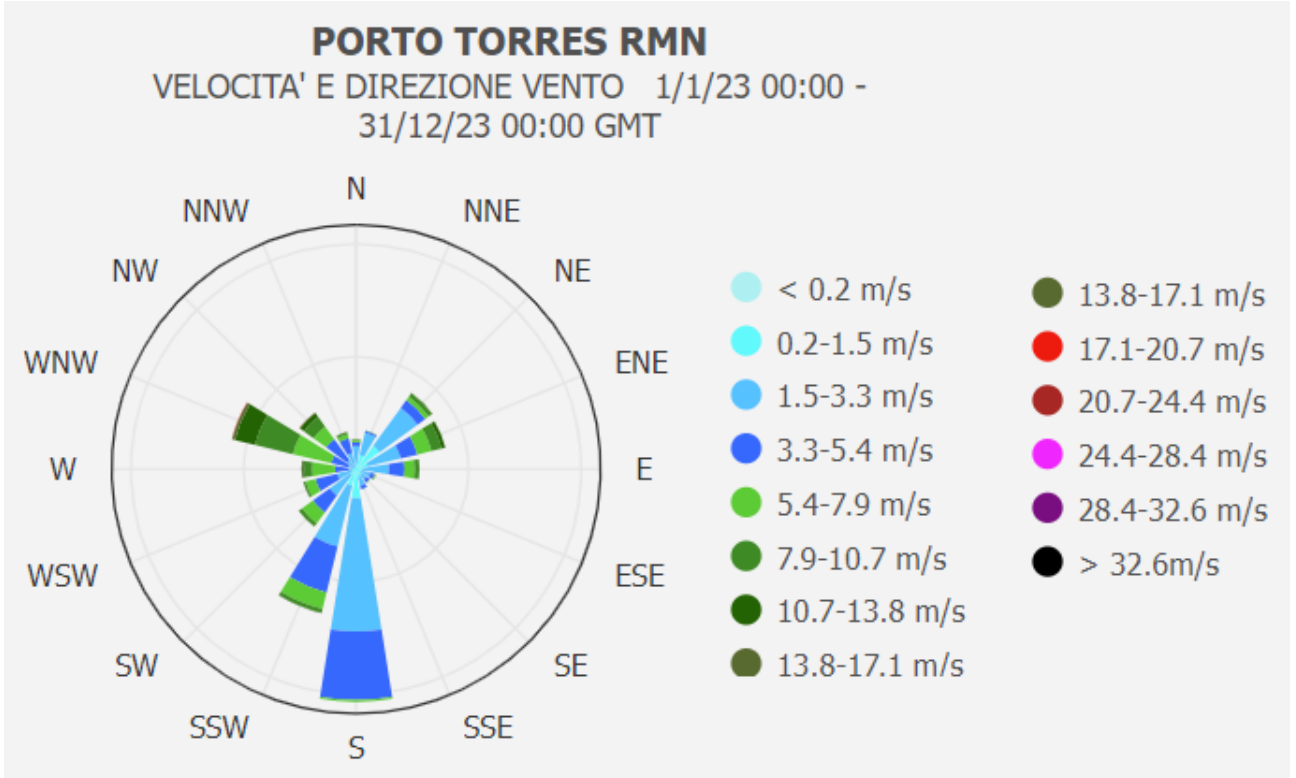
Rif. TRR: 72556



**Rosa dei venti – Stazione mareografica di Porto Torres – Anno 2022**

	<b>PROGETTISTA</b>  Tecnologia Ricerca Rischi	<b>COMMESSA</b> NQ/R21300/L01	<b>UNITA'</b> -
	<b>LOCALITA'</b> PORTO TORRES (SS) - SARDEGNA	<b>001-ZA-E-17050</b>	
	<b>PROGETTO / IMPIANTO</b> FSRU Porto Torres e opere connesse	Fg 6 di 6	<b>Rev.</b> 0

Rif. TRR: 72556



**Rosa dei venti – Stazione mareografica di Porto Torres – Anno 2023**