










KEY MAP

LEGENDA

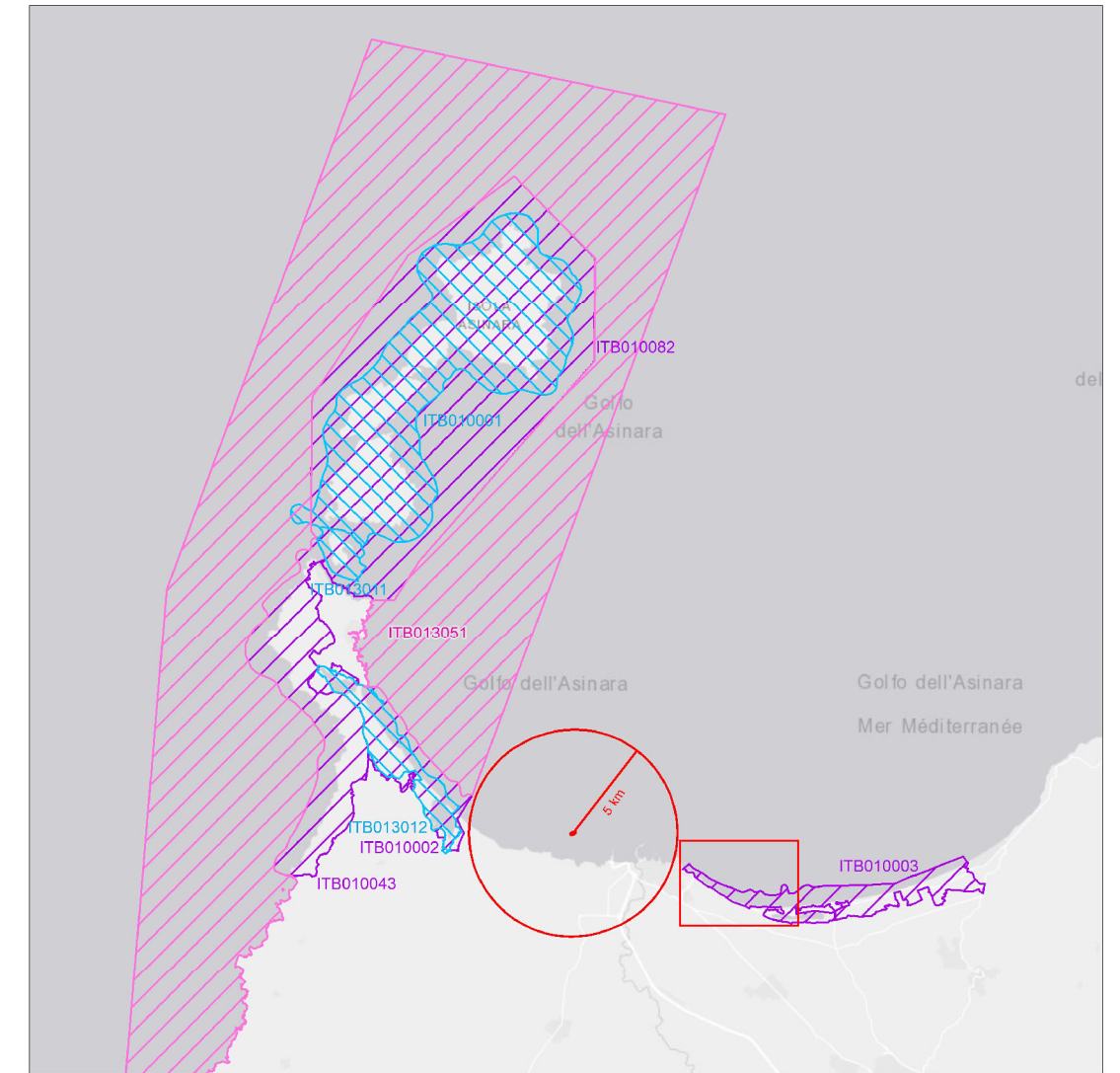
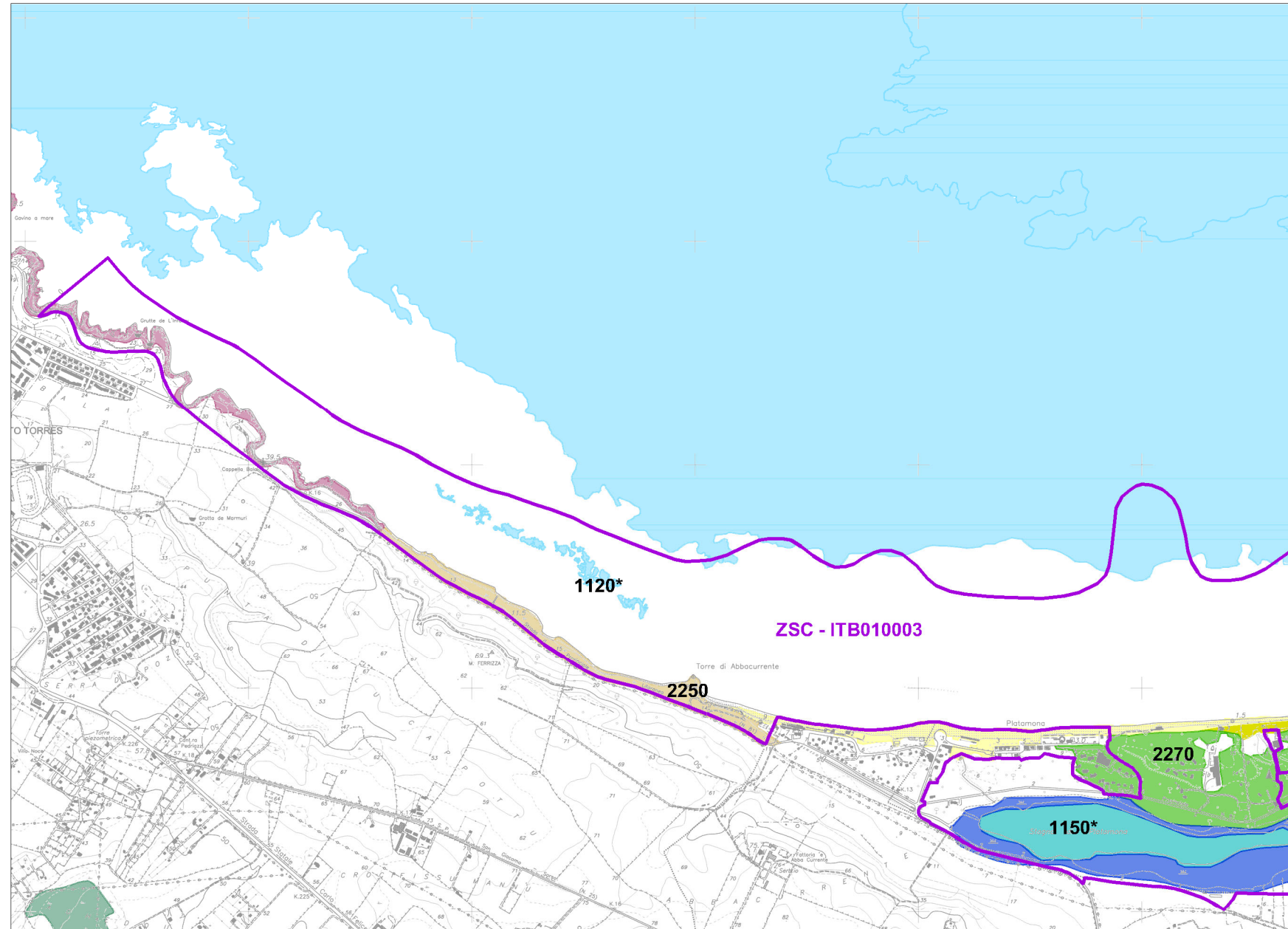
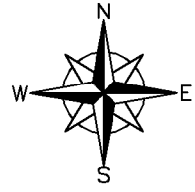
Tipologie vegetazionali:

- | | | | |
|--|--|---|---|
|  | Vegetazione alofila delle lagune salmastre |  | Canneti e vegetazione di ripa non arboree |
|  | Prati mediterranei subnitrofilii |  | Ginepri e cespuglieti delle dune |
|  | Prati silicicoli mediterranei |  | Dune grigie |
|  | Praterie di Posidonia |  | Vegetazione alofila (<i>Sarcocornietea fruticosi</i>) |
| | |  | Spiege |

Habitat di Interesse Comunitario

- 1120*: Praterie di Posidonia (*Posidonion oceanicae*)
- 1150*: Lagune costiere
- 1420: Praterie e fruticeti alofili mediterranei e termo-atlantici (*Sarcocornietea fruticosi*)
- 2210: Dune fisse del litorale (*Crucianellion maritimae*)
- 2250*: Dune costiere con *Juniperus spp*








00	AGOSTO 2024	Emissione per Enti	M. Vigitello	L. Volpi	M. Compagnino
Rev.	DATA	DESCRIZIONE	ELABORATO	VERIFICATO	APPROVATO AUTORIZZATO
		Progettista	COMMESSA	UNITA' N.	
			-	-	
			DIS. N.		
		TERMINALE DI PORTO TORRES	001-ZB-D-85026		
		CARTA DELLA VEGETAZIONE E DEGLI HABITAT IN	REVISIONE	00	
		ALL. I DIR. 92/43/CEED1:25.000	FG.	1 DI 2	
			SCALA	1:25.000	



KEY MAP



LEGENDA

Tipologie vegetazionali:

-  Vegetazione alofila delle lagune salmastre
-  Canneti e vegetazione di ripa non arboree
-  Ginepri e cespuglieti delle dune
-  Dune grigie
-  Spiagge
-  Vegetazione delle rupi costiere (*Limonium*)
-  Praterie di Posidonia

Habitat di Interesse Comunitario

- 1120*: Praterie di Posidonia (*Posidonium oceanicae*)
- 1150*: Lagune costiere
- 2250*: Dune costiere con *Juniperus spp*
- 2270*: Dune con foreste di *Pinus pinea* e/o *Pinus pinaster*

00	AGOSTO 2024	Emissione per Enti	M. Vigitello	L. Volpi	M. Compagnino
Rev.	DATA	DESCRIZIONE	ELABORATO	VERIFICATO	APPROVATO AUTORIZZATO
		Progettista	COMMESSA	UNITA' N.	
			-	-	
			DIS. N.		
		TERMINALE DI PORTO TORRES	001-ZB-D-85026		
		CARTA DELLA VEGETAZIONE E DEGLI HABITAT IN	REVISIONE	00	
		ALL. I DIR. 92/43/CEED 1:25.000	FG.	2 DI 2	
			SCALA	1:25.000	