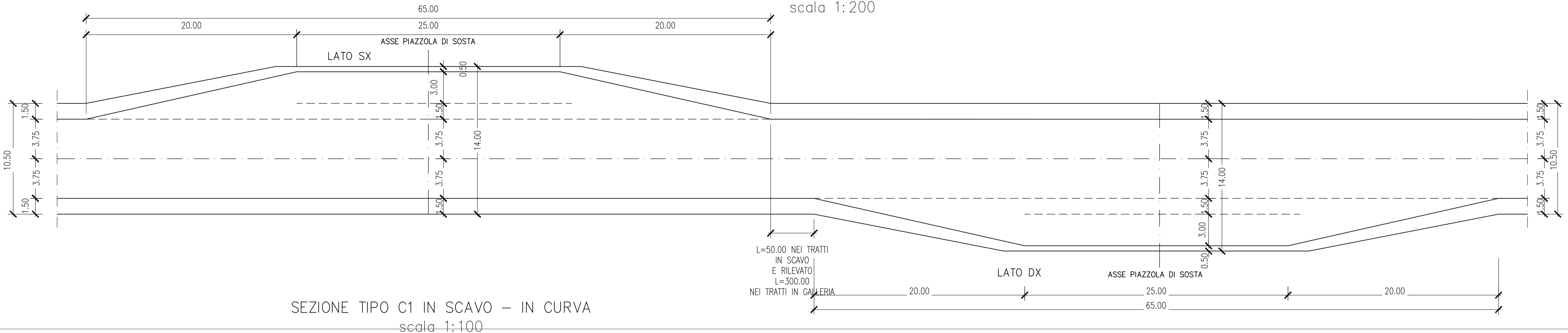
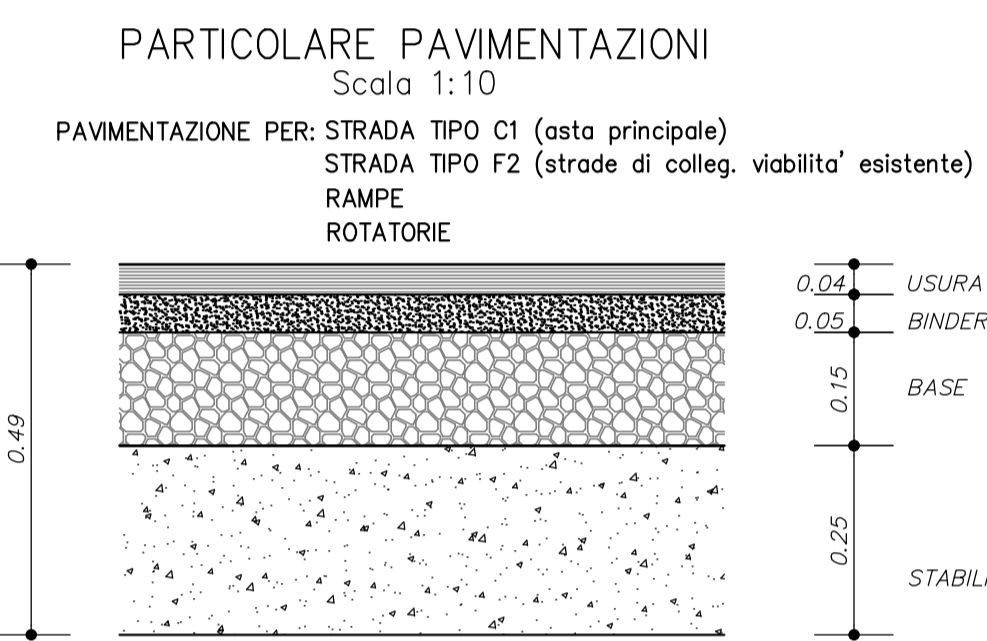
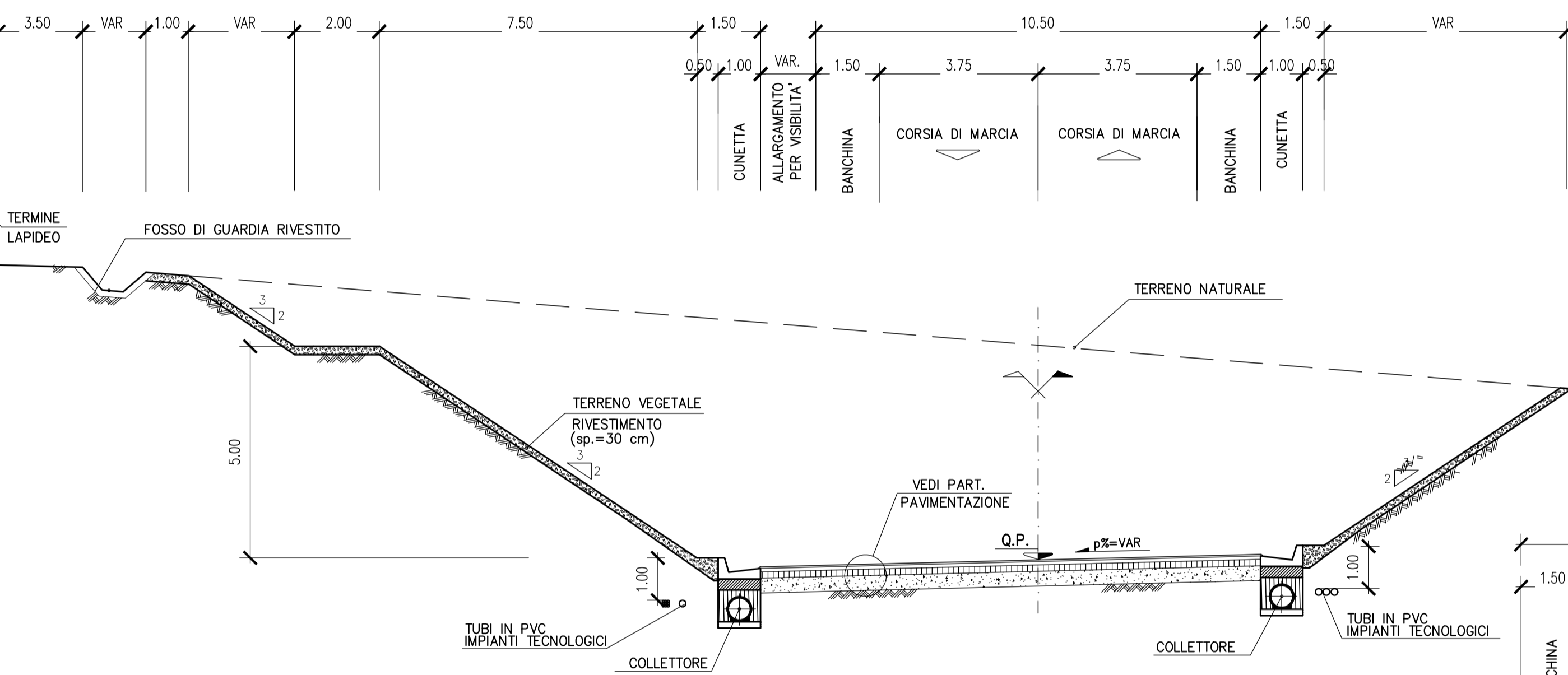


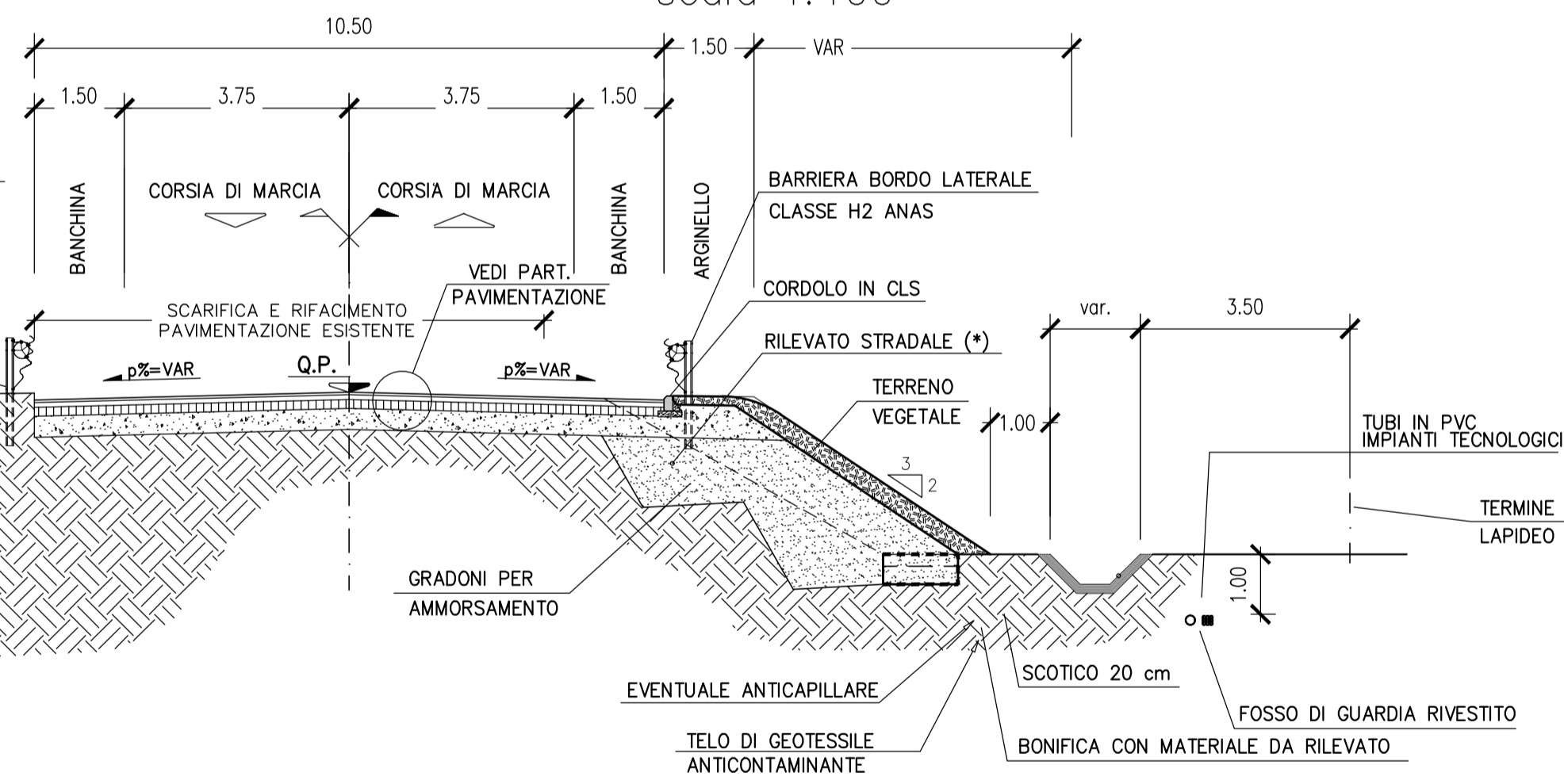
PIANTA TIPO PIAZZOLA DI SOSTA:
TRATTI IN SCAVO, RILEVATO ED IN GALLERIA
scala 1:200



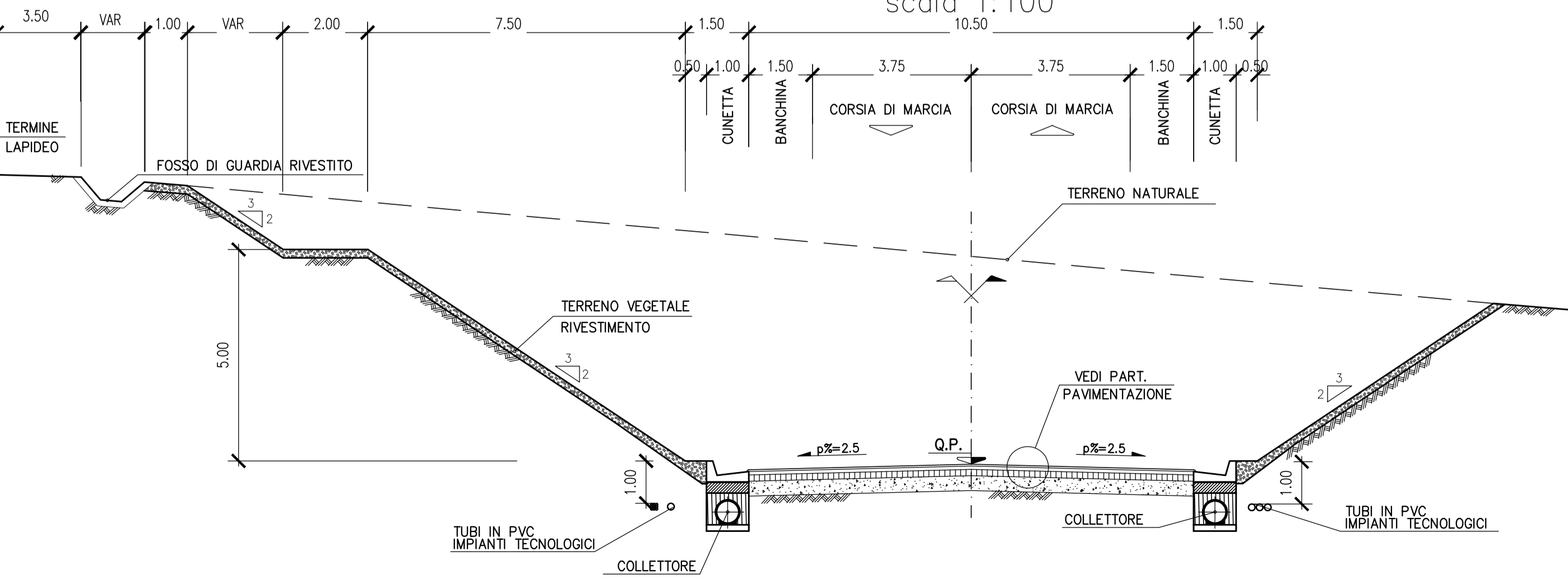
SEZIONE TIPO C1 IN SCAVO - IN CURVA
scala 1:100



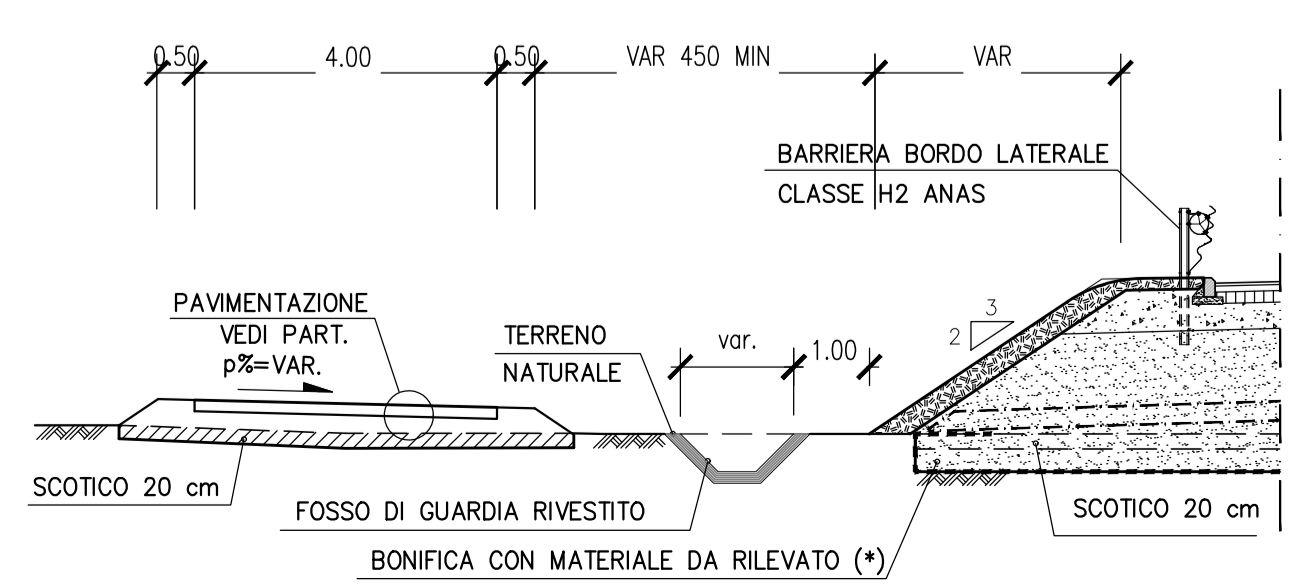
SEZIONE TIPO C1 ADEGUAMENTO SAGOMA RILEVATO ESISTENTE
DA UN SOLO LATO
scala 1:100



SEZIONE TIPO C1 IN SCAVO - IN RETTIFILLO
scala 1:100



SEZIONE TIPO STRADA PODERALE scala 1:100
(VALIDA PER TUTTE LE STRADE PODERALI E CAMPESTRI)



NOTE:
(*) RILEVATO STRADALE CON TERRE APPARTENENTEI GRUPPI A1, A2-4, A2-5, A3 (Norma UNI EN ISO 14688-1)



Direzione Progettazione e Realizzazione Lavori

ITINERARIO "SALERNO - POTENZA - BARI"
Adeguamento delle sedi esistenti e tratti di nuova realizzazione IV tratta
da zona industriale Vaglio a svincolo S.P. Oppido S.S. 96
Codice CIG - 70219264A5

PROGETTO DI FATTIBILITA' TECNICO ECONOMICA

IL PROGETTISTA E RESPONSABILE DELL'INTEGRAZIONE DELLE PROVAZIONI SPECIALISTICHE (DPR207/10 ART 15 COMMA 2) Da Ing. GIORGIO GUIDUCCI Ordine Ingegneri Provincia di Roma n. 14035

Dott. Ing. GIORGIO GUIDUCCI ROMA Ordine Ingegneri Provincia di Roma n. 14035

IL GEOLOGO
Dott. Geol. Giuseppe Cerchiaro Ordine dei geologi della Calabria n. 528

COORDINATORE PER LA SICUREZZA IN FASE DI PROGETTAZIONE
Arch. Silvia Besozzi Ordine Architetti Provincia di Roma n. 10846

VISTO: IL RESP. DEL PROCEDIMENTO
Ing. Massimiliano Fidenzi

PROGETTAZIONE ATI:
(Mandatario) **GPI INGEGNERIA**
GESTIONE PROGETTI INGEGNERIA srl

(Mandante) **HYpro**

(Mandante) **TRT**

(Mandante) **SILECspa**

PROGETTO STRADALE
ASSE PRINCIPALE
Sezioni tipo - tav 2

CODICE PROGETTO	NOME FILE	REVISIONE	SCALA
LQ714APF1801	POOPS00TRAST02_C	C	Varie
C	Revisione o seguito parere CSLP	Maggio '24	De Sanctis De Sanctis Guiducci
B	Revisione	Dicembre'19	Alfieri De Sanctis Guiducci
A	Emissione	Sett.'19	Alfieri De Sanctis Guiducci
REV.	DESCRIZIONE	DATA	REDATTO VERIFICATO APPROVATO