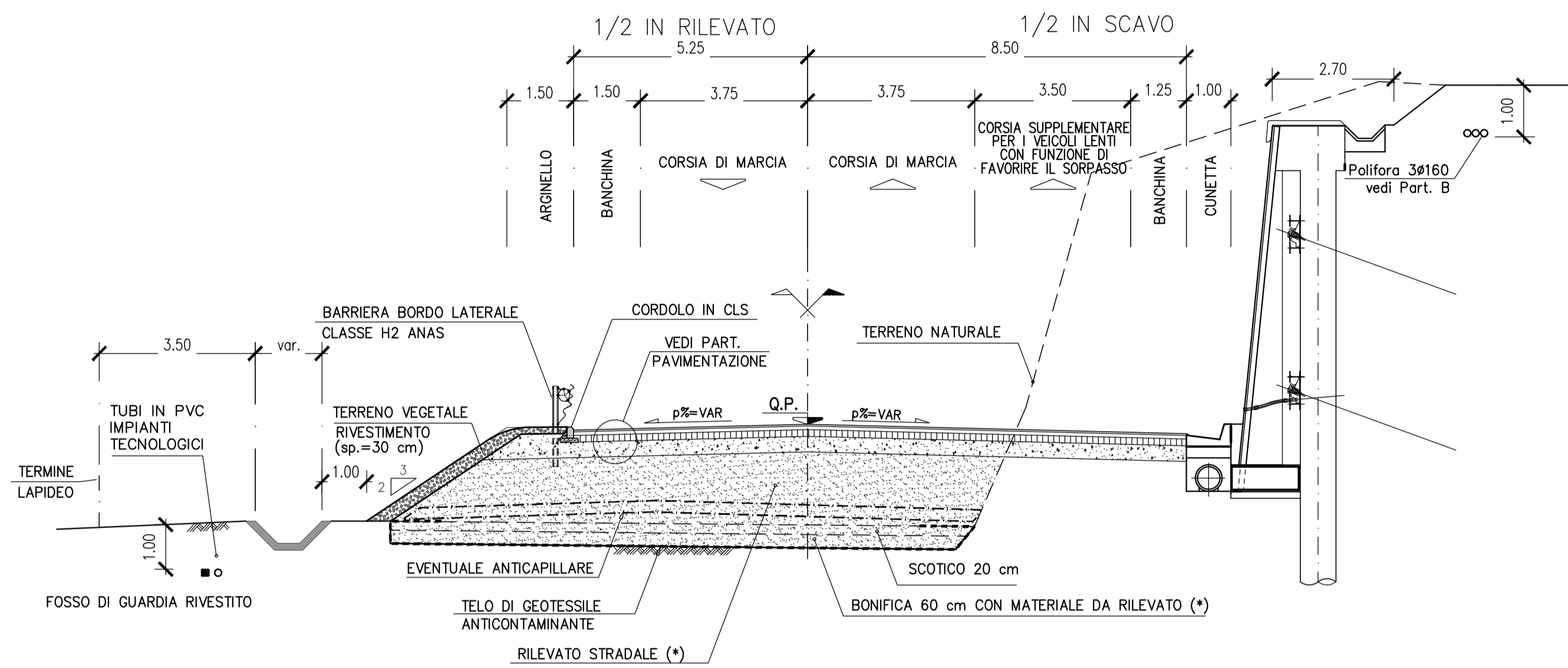
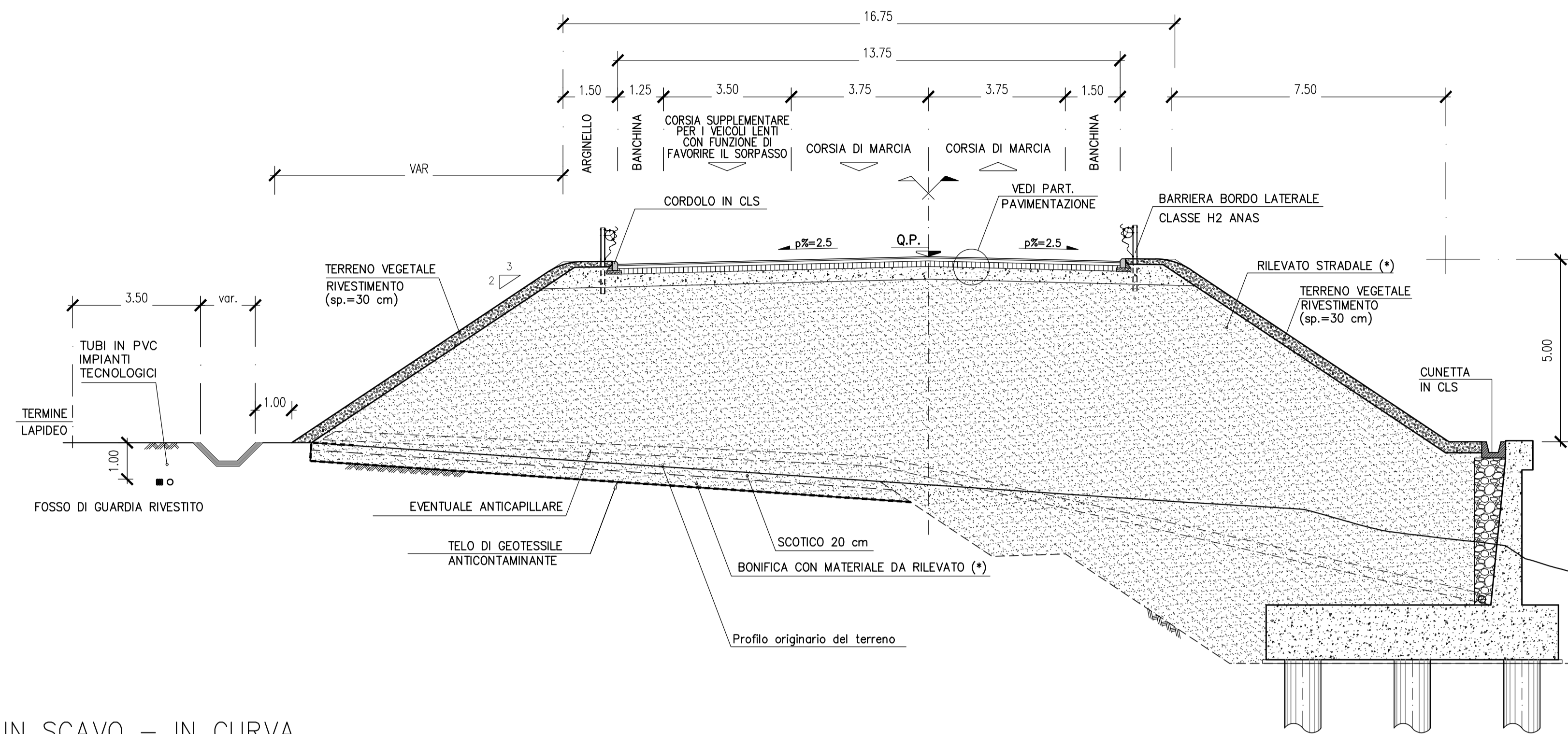


SEZIONE TIPO C1 A MEZZA COSTA (in rettilo)
MURO DI SOSTEGNO CON PARATIA DI PALI
SCALA 1:100

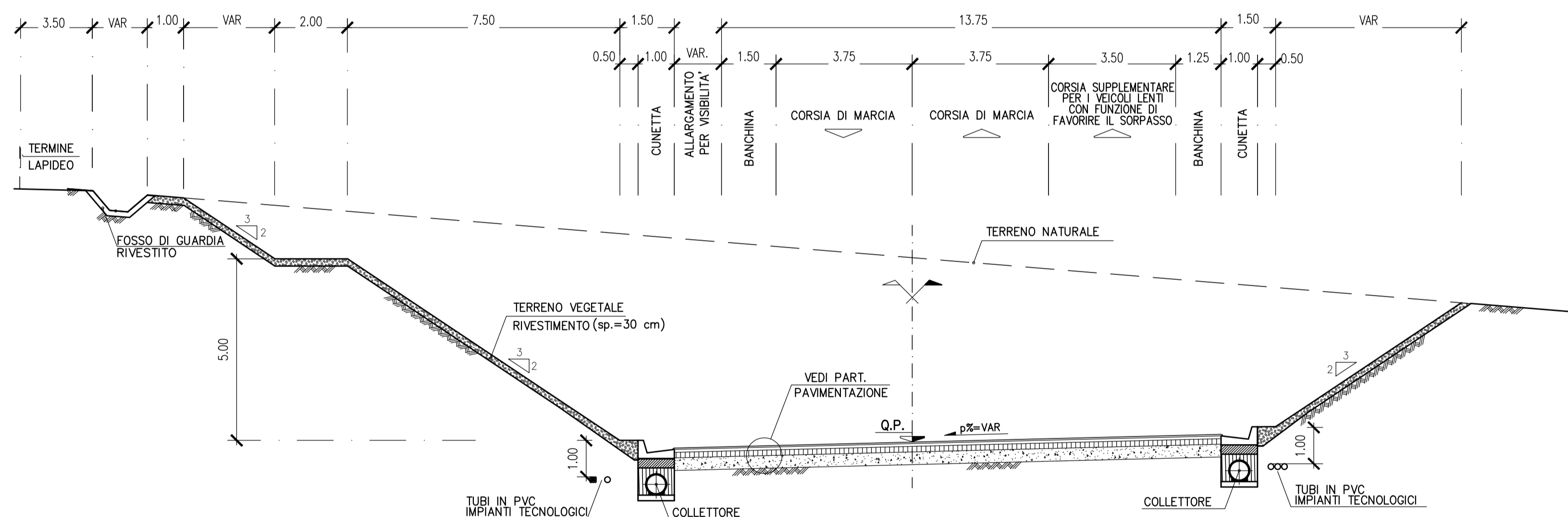


SEZIONE TIPO C1 IN RILEVATO (in rettilo) CON MURO DI SOTTOSCARPA
SCALA 1:100

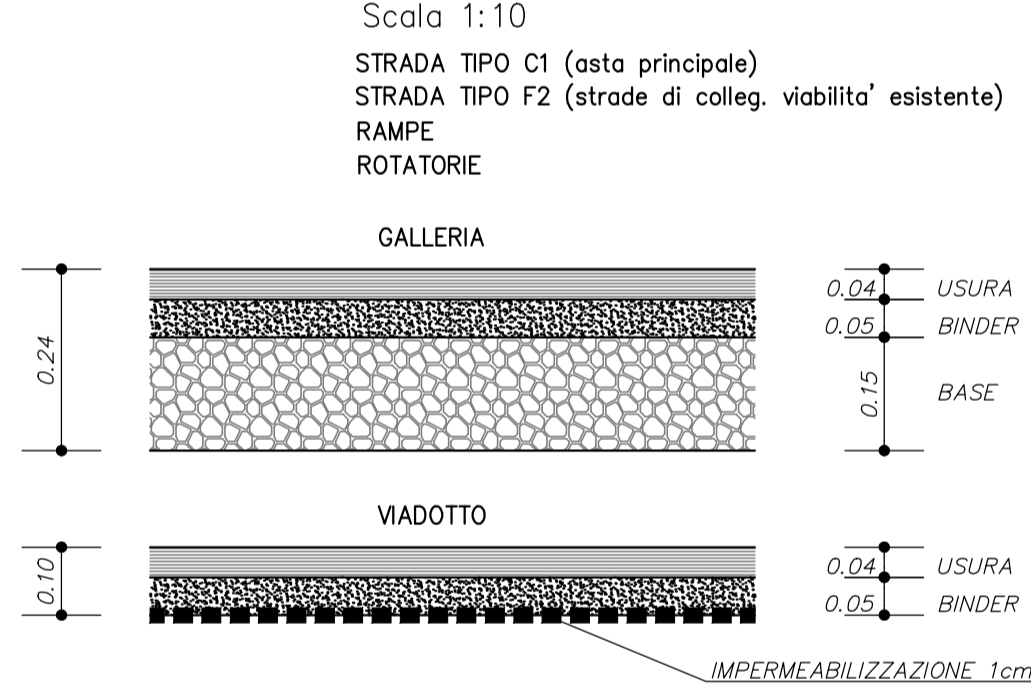


NOTE:
(*)
RILEVATO STRADALE CON TERRE APPARTENENTEA I GRUPPI A1, A2-4, A2-5, A3
(Norma UNI EN ISO 14688-1)

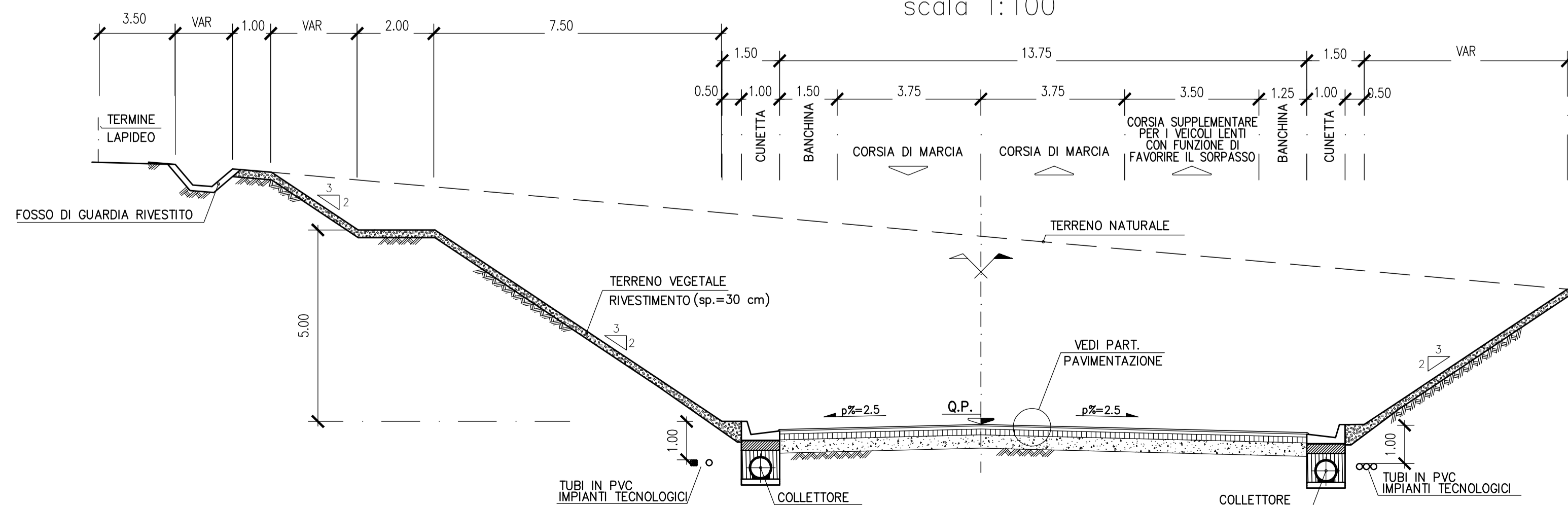
SEZIONE TIPO C1 IN SCAVO - IN CURVA
scala 1:100



PARTICOLARE PAVIMENTAZIONI
Scala 1:10



SEZIONE TIPO C1 IN SCAVO - IN RETTIFILO
scala 1:100



Sanas
GRUPPO FS ITALIANE
Direzione Progettazione e Realizzazione Lavori

ITINERARIO "SALERNO - POTENZA - BARI"
Adeguamento delle sedi esistenti e tratti di nuova realizzazione IV tratta
da zona industriale Vaglio a svincolo S.P. Oppido S.S. 96
Codice CIG - 70219264A5

PROGETTO DI FATTIBILITA' TECNICO ECONOMICA

ANAS - DIREZIONE PROGETTAZIONE E REALIZZAZIONE LAVORI

IL PROGETTISTA È RESPONSABILE DELL'INTEGRAZIONE DELLE PREVISIONI SPECIALISTICHE. (DPR207/10 ART 15 COMMA 2)

Dott. Ing. GIORGIO GUIDUCCI
Ordine Ingegneri Provincia di Roma n. 14035

PROGETTAZIONE ATI:
(Mandatario) **GPINGEGNERIA**
GESTIONE PROGETTI INGEGNERIA srl

(Mandante) **HYpro**

IL GEOLOGO
Dott. Geol. Giuseppe Cerchiaro
Ordine dei geologi della Calabria n. 528

COORDINATORE PER LA SICUREZZA IN FASE DI PROGETTAZIONE
Arch. Silvia Besozzi
Ordine Architetti Provincia di Roma n. 10846

VISTO: IL RESP. DEL PROCEDIMENTO
Ing. Massimiliano Fidenzi

(Mandante) **TRT**

(Mandante) **SILECspa**

PROGETTO STRADALE
ASSE PRINCIPALE
Sezioni tipo - tav 7

CODICE PROGETTO	NOME FILE	REVISIONE	SCALA
LO714APF1801	POOPS00TRAST07_B	B	Varie
CODICE ELAB.	POOPS00TRAST07		
B	Revisione a seguito parere CSLP	Maggio '24	De Sanctis De Sanctis Guiducci
A	Emissione	Ott. '21	Alfieri De Sanctis Guiducci
REV.	DESCRIZIONE	DATA	REDATTO VERIFICATO APPROVATO