SC VAGLIO Z.I.

LIVELLETTE					
DIFF. DI QUOTA DISTANZA PENDENZA	h = -2,25 L = 75,00 i = -3,00%	h = 2,09 L = 218,04 i = 0,96%	h = 14,58 L = 280,35 i = 5,20%	h = -18,68 L = 233,51 i = -8,00%	h = -0,52 L = 23,97 i = -2,16%

N.	1	2	3	4
Pr	75,000	293,040	573,386	806,895
Qt	568,450	570,542	585,120	566,439
R	1000,000	1200,000	680,000	800,000
T	19,796	25,444	44,880	23,353
Fr	0,196	0,270	1,481	0,341
Sv	39,597	50,917	89,834	46,772

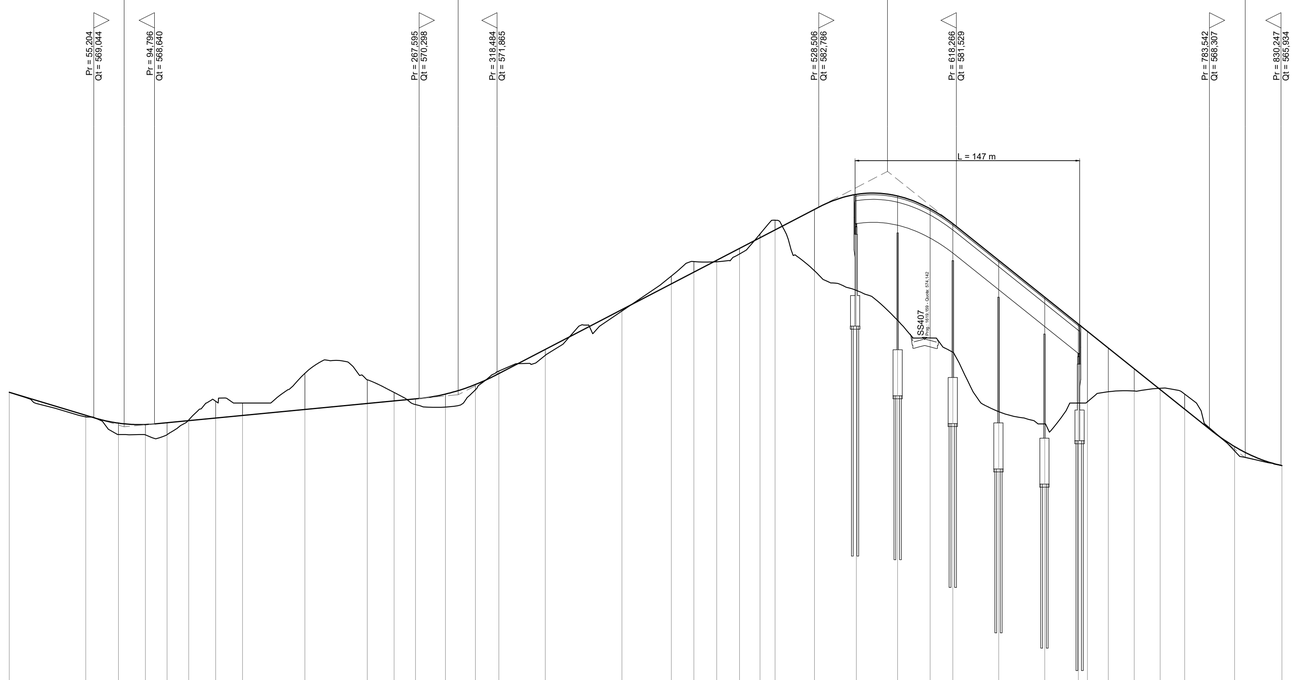

SCALA QUOTE 1:200
SCALA DISTANZE 1:2000

QT.RIF. 547.000

NUMERO SEZIONI	1	2	3	4	5	6	7	8	9	10	11	12	13	14	15	16	17	18	19	20	21	22	23	24	25	26	27	28	29	30	31	32	33	34	35	36	37	38
DISTANZE PARZIALI		50,000	21,280	17,610	14,149	14,149	17,610	17,500	40,740	40,740	17,500	13,913	19,552	19,552	15,339	30,365	50,000	32,271	14,700	14,915	14,915	13,333	9,667	25,689	27,311	27,000	21,186	14,814	30,000	30,001	21,998	5,956	13,611	16,916	16,916	16,044	32,607	30,864	
DISTANZE PROGRESSIVE	0,000	50,000	71,280	88,890	103,039	117,188	134,798	152,298	193,038	233,778	251,278	265,191	284,744	304,296	319,635	350,000	400,000	432,271	446,971	461,886	476,800	490,133	500,000	525,689	553,000	580,000	601,186	616,000	646,000	676,001	697,999	703,955	717,516	734,432	751,348	767,393	800,000	830,864
QUOTE TERRENO	570,700	569,097	567,943	567,921	567,933	568,696	570,115	570,000	571,943	571,520	570,691	569,900	569,734	570,866	572,089	573,119	576,005	578,290	579,232	579,221	579,727	581,036	581,934	578,638	577,356	575,395	574,248	573,318	569,437	568,640	570,000	570,084	570,739	570,786	570,969	570,585	566,872	565,921
QUOTE PROGETTO	570,700	569,200	568,691	568,601	568,719	568,855	569,024	569,192	569,582	569,973	570,141	570,275	570,565	571,211	571,925	573,504	576,104	577,782	578,548	579,322	580,097	580,791	581,304	582,640	583,619	583,514	582,681	581,707	579,311	576,911	575,151	574,678	573,589	572,236	570,883	569,599	567,160	565,921
ETTOMETRICHE	0				1				2				3				4						5				6				7						8	
ANDAMENTO PLANIMETRICO	L = 71,280	A = 38,000 Sv = 18,419	A = 62,000 Sv = 28,298	A = 35,000 Sv = 17,610	A = 35,000 Sv = 17,610	A = 35,000 Sv = 17,500	1	2	Sv = 81,481 R = 70,000	A = 24,000 Sv = 17,500	A = 40,000 Sv = 13,913	R = 115,000 Sv = 39,104	3	A = 40,000 Sv = 16,339	A = 40,000 Sv = 16,339	L = 112,636	A = 42,000 Sv = 14,700	A = 120,000 Sv = 29,829	4	A = 40,000 Sv = 35,566	A = 40,000 Sv = 19,333	5	Sv = 150,994 R = 45,000	7	A = 35,000 Sv = 27,222	A = 30,000 Sv = 18,841	A = 40,000 Sv = 16,044	Sv = 90,000 6	Sv = 33,832	L = 63,471					
SOPRAELEVAZIONI Sx		2,50%	4,77%	2,50%	0,00%	2,50%	5,28%			2,50%	0,00%	2,50%	3,84%	2,50%				2,50%	3,74%	2,50%	0,00%	2,50%	7,00%							2,50%	0,00%	2,50%	4,49%	2,50%			
SOPRAELEVAZIONI Dx	-2,50%		-2,50%	-4,77%	-2,50%	-2,50%	-5,28%			-2,50%	-2,50%	-3,84%		-2,50%				-2,50%	-3,74%	-2,50%	-2,50%		-7,00%							-2,50%	-2,50%	-4,49%		-2,50%			-2,50%

Key-Plan

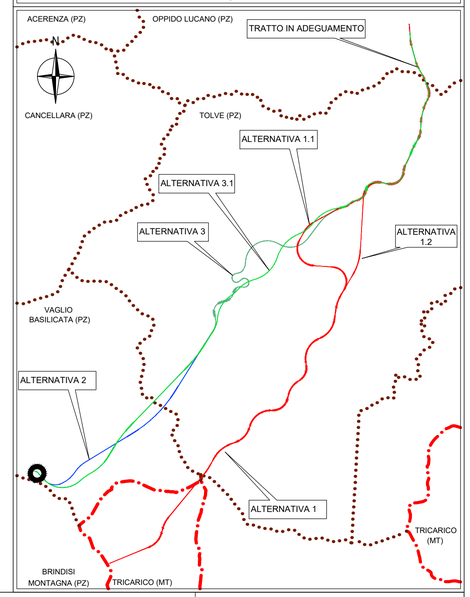

SCHEMA PLANIMETRICO

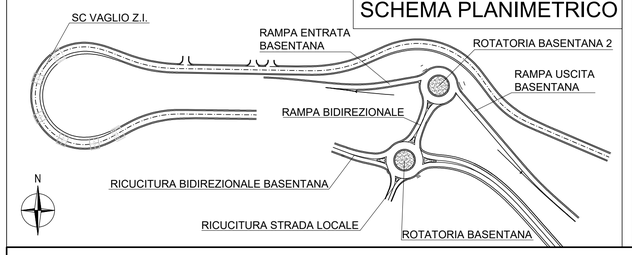

anas
GRUPPO FS ITALIANE

Direzione Progettazione e Realizzazione Lavori

ITINERARIO "SALERNO – POTENZA – BARI"

Adeguamento delle sedi esistenti e tratti di nuova realizzazione IV tratta

da zona industriale Vaglio a svincolo S.P. Oppido S.S. 96

Codice CIG - 70219264A5

PROGETTO DI FATTIBILITA' TECNICO ECONOMICA

ANAS - DIREZIONE PROGETTAZIONE E REALIZZAZIONE LAVORI

IL PROGETTISTA E RESPONSABILE DELL'INTEGRAZIONE DELLE PRESTAZIONI SPECIALISTICHE: (DPR207/10 ART 15 COMMA 3)

Dott. Ing. GIORGIO GUIDUCCI
Ordine Ingegneri Provincia di Roma n. 14035

Dott. Ing. GIORGIO GUIDUCCI
ORDINE INGEGNERI ROMA
14035

IL GEOLOGO

Dott. Geol. Giuseppe Cerchiaro
Ordine dei geologi della Calabria n. 528

COORDINATORE PER LA SICUREZZA IN FASE DI PROGETTAZIONE

Arch. Silvia Besozzi
Ordine Architetti Provincia di Roma n. 10846

VISTO: IL RESP. DEL PROCEDIMENTO

Ing. Massimiliano Fidenzi

PROGETTAZIONE ATI:

(Mandataria) GPI INGEGNERIA — GESTIONE PROGETTI INGEGNERIA srl

(Mandante) RO ENGINEERING

(Mandante) HYpro srl

(Mandante) TRT

(Mandante) SILEC S.p.A.

PROGETTO STRADALE

Tracciato selezionato

SV01 – Svincolo Vaglio Zona Industriale – Profili rampe – Tav. 1 di 3

CODICE PROGETTO	NOME FILE	REVISIONE	SCALA
LO714APF1801	V01PS01TRAFP01_C CODICE ELAB. V01PS01TRAFP01	C	1:2.000/200

REV.	DESCRIZIONE	DATA	REDATTO	VERIFICATO	APPROVATO
C	Revisione	Feb. '22	Parente	De Sanctis	Guiducci
B	Revisione	Dicembre'19	Parente	De Sanctis	Guiducci
A	Emissione	Sett.'19	Parente	De Sanctis	Guiducci