

**ITINERARIO "SALERNO – POTENZA – BARI"**  
Adeguamento delle sedi esistenti e tratti di nuova realizzazione IV tratta  
da zona industriale Vaglio a svincolo S.P. Oppido S.S. 96

Codice CIG - 70219264A5

**PROGETTO DI FATTIBILITA' TECNICO ECONOMICA**

ANAS - DIREZIONE PROGETTAZIONE E REALIZZAZIONE LAVORI

IL PROGETTISTA E RESPONSABILE DELL'INTEGRAZIONE DELLE PRESTAZIONI SPECIALISTICHE. (DPR207/10 ART 15 COMMA 12)  
*Dott. Ing. GIORGIO GUIDUCCI*  
ORDINE INGEGNERI ROMA n. 14035

PROGETTAZIONE ATI:

(Mandataria)

**GP INGENNERIA**

*GESTIONE PROGETTI INGEGNERIA srl*

IL GEOLOGO

*Dott. Geol. Giuseppe Cerchiaro*  
Ordine dei geologi della Calabria n. 528

(Mandante)



(Mandante)



COORDINATORE PER LA SICUREZZA IN FASE DI PROGETTAZIONE

*Arch. Silvia Besozzi*  
Ordine Architetti Provincia di Roma n. 10846

(Mandante)



(Mandante)



VISTO: IL RESP. DEL PROCEDIMENTO

*Ing. Massimiliano Fidenzi*

**PROGETTO STRADALE**

Tracciato selezionato

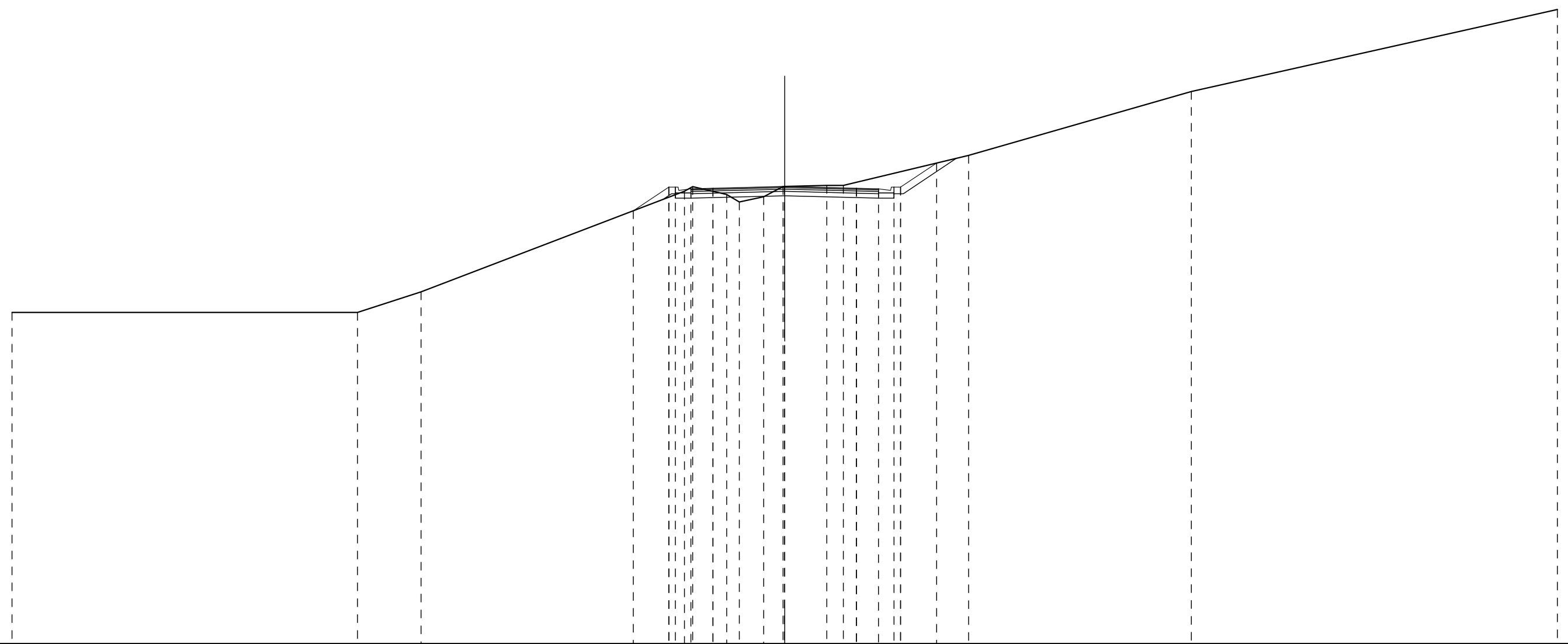
SV01 – Svincolo Vaglio Zona Industriale – Album delle sezioni trasversali

CODICE PROGETTO	NOME FILE	REVISIONE	SCALA
LO714APF1801	V01PS01TRASZ01_C	C	1:200
	CODICE ELAB. V01PS01TRASZ01		
C	Revisione	Feb. '22	Parente De Sanctis Guiducci
B	Revisione	Dicembre'19	Parente De Sanctis Guiducci
A	Emissione	Sett.'19	Parente De Sanctis Guiducci
REV.	DESCRIZIONE	DATA	REDATTO VERIFICATO APPROVATO

**“SC VAGLIO Z.I.”**

SCAVI E BONIFICHE	
STERRO	5,822 m <sup>2</sup>
RILEVATI	
RILEVATO	0,215 m <sup>2</sup>
TERRENO VEGETALE	4,492 m
SOVRASTRUTTURA STRADALE	
STRATO DI USURA	8,500 m
STRATO DI BINDER	8,500 m
STRATO DI BASE	8,500 m
STRATO DI FONDAZIONE	1,700 m <sup>2</sup>

SEZIONE N.: 1  
 QT. PROGETTO: 570,700  
 DIST.PROG.: 0,000  
 DIST.SUCC.: 50,000



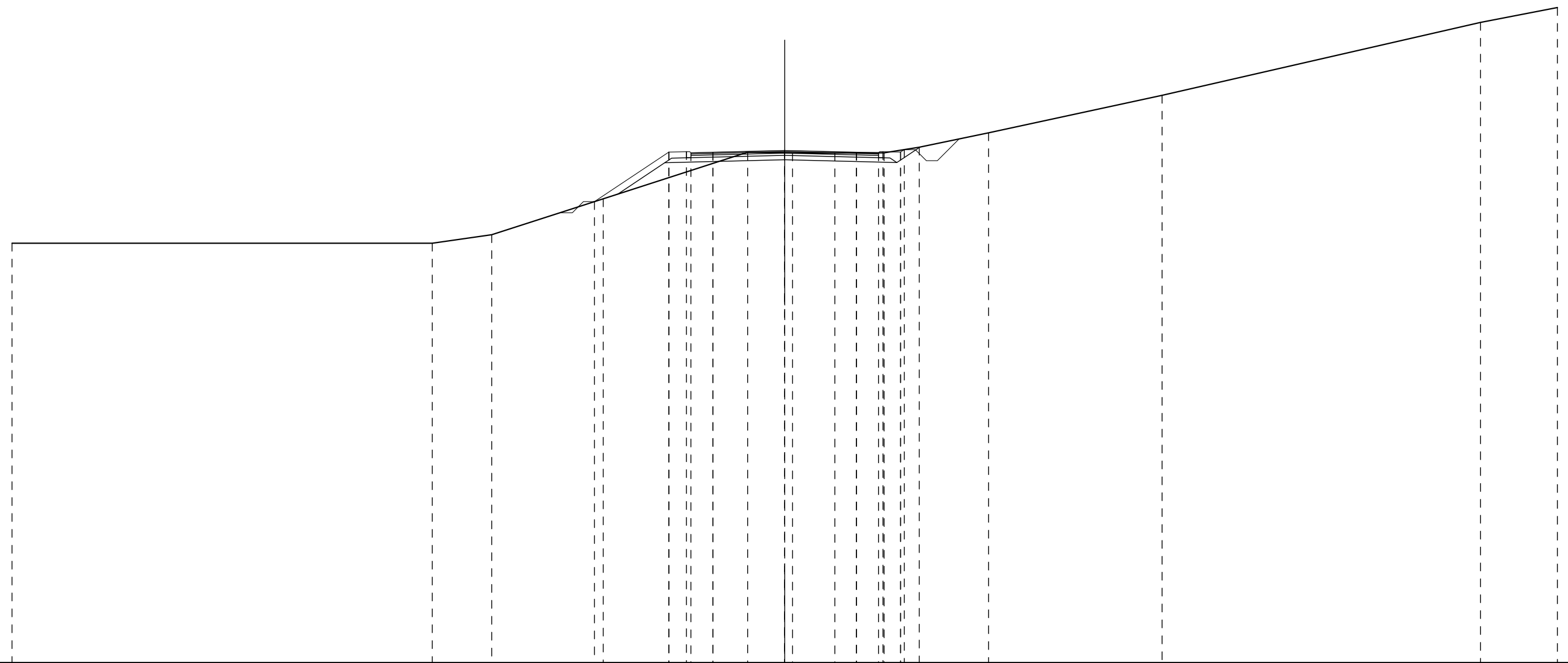
SCALA 1:200

QT.RIF. 550,000

QUOTE PROGETTO					569,602	570,674	570,674	570,594	570,619		570,700		570,619	570,594	570,674	570,674	571,762		
DIST. PARIZALI PROGETTO							1,00		3,25		3,25		1,00						
QUOTE TERRENO	565,000		565,000	565,930		570,487	570,693	570,337	570,000	570,237	570,698	570,700	570,751	570,751			572,109	575,000	578,715
DIST.PARZIALI TERRENO		15,649		2,881			1,540	0,573	1,107	0,875	1,905	0,782		5,675			10,089		16,579

<b>SCAVI E BONIFICHE</b>	
STERRO	3,023 m <sup>2</sup>
<b>RILEVATI</b>	
RILEVATO	1,717 m <sup>2</sup>
TERRENO VEGETALE	5,849 m
<b>SOVRASTRUTTURA STRADALE</b>	
STRATO DI USURA	8,500 m
STRATO DI BINDER	8,500 m
STRATO DI BASE	8,500 m
STRATO DI FONDAZIONE	2,040 m <sup>2</sup>

SEZIONE N.: 2  
 QT. PROGETTO: 569,200  
 DIST.PROG.: 50,000  
 DIST.PREC.: 50,000  
 DIST.SUCC.: 21,280



SCALA 1:200

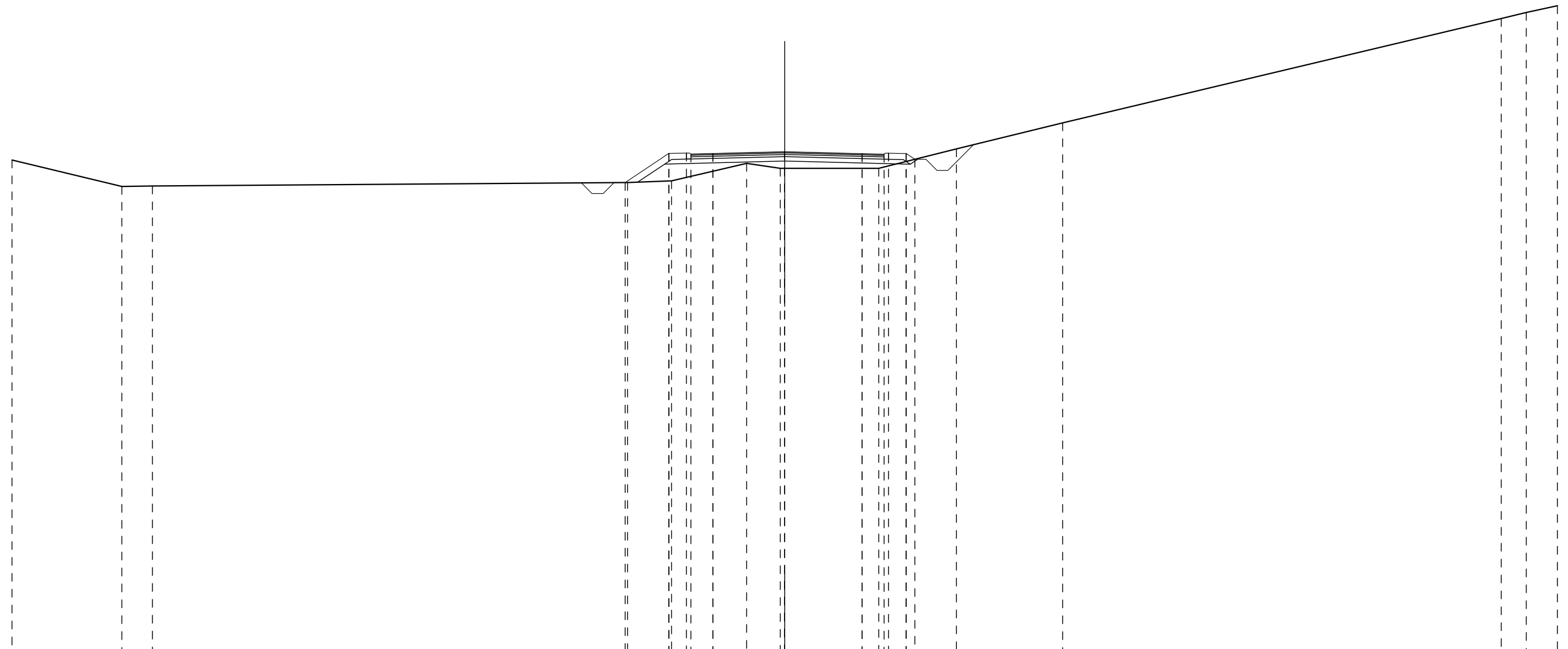
QT.RIF. 546,000

QUOTE PROGETTO				566,882	569,128	569,144	569,094	569,119		569,200	569,119	569,094	569,144	569,128	569,240				
DIST. PARIZALI PROGETTO					1,00		3,25		3,25		1,00								
QUOTE TERRENO	565,000		565,000	565,385	567,009			569,126	569,097	569,091	569,091	569,093	569,348	570,000		571,700		575,000	575,673
DIST.PARZIALI TERRENO		19,038		2,690	5,051		6,543	1,678	1,920	2,232	1,592	3,142		7,857		14,423		3,482	



SCAVI E BONIFICHE	
STERRO	0,085 m <sup>2</sup>
RILEVATI	
RILEVATO	3,737 m <sup>2</sup>
TERRENO VEGETALE	4,446 m
SOVRASTRUTTURA STRADALE	
STRATO DI USURA	8,752 m
STRATO DI BINDER	8,752 m
STRATO DI BASE	8,752 m
STRATO DI FONDAZIONE	2,162 m <sup>2</sup>

SEZIONE N.: 3  
 QT. PROGETTO: 568,691  
 DIST.PROG.: 71,280  
 DIST.PREC.: 21,280  
 DIST.SUCC.: 17,610



SCALA 1:200

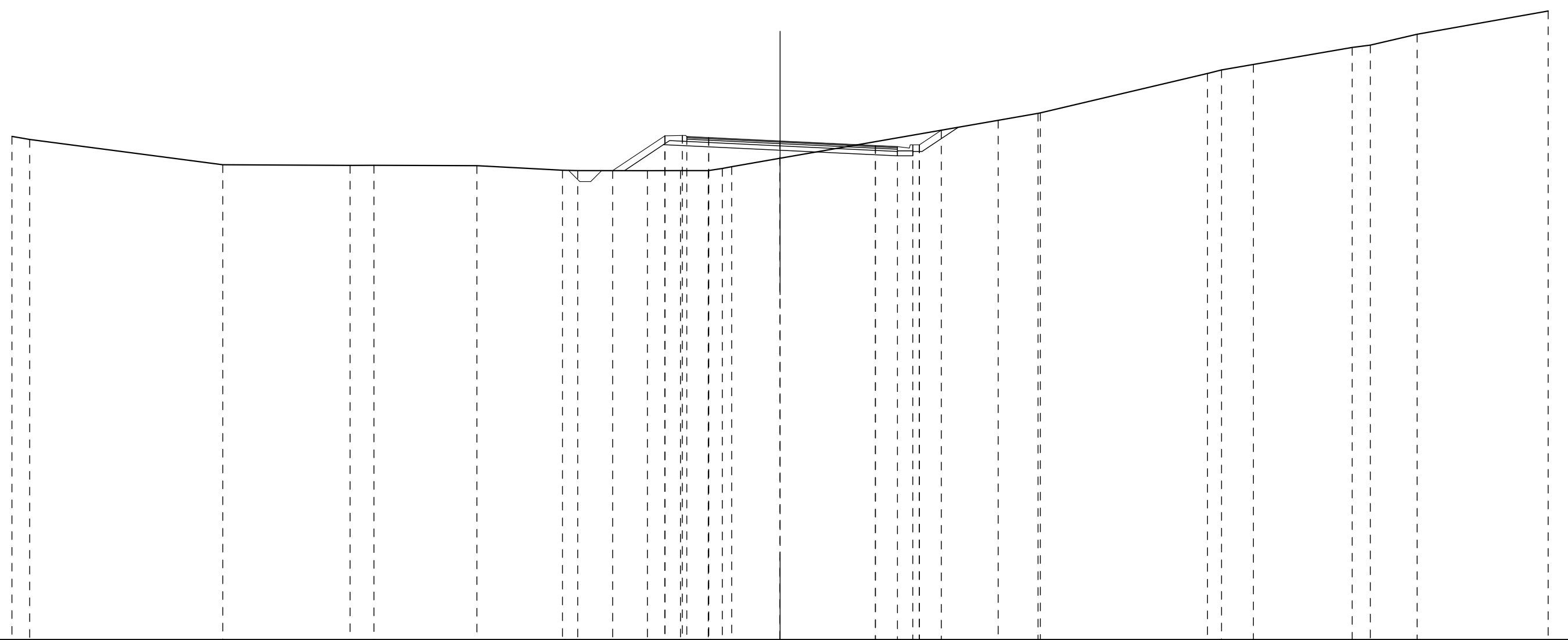
QT.RIF. 546,000

QUOTE PROGETTO					567,300	568,619	568,635	568,585	568,610		568,691	568,603	568,578	568,628	568,612	568,351																
DIST. PARIZALI PROGETTO							1,00		3,25		3,50		1,00																			
QUOTE TERRENO	568,320		567,123	567,144		567,301	567,377			568,167	567,943	567,943		567,943		568,823		570,000							574,724	575,000	575,304					
DIST.PARZIALI TERRENO		4,974		1,386					21,524		1,993		3,398		1,523		4,262		3,516		4,812					19,867				1,132	1,410	



SCAVI E BONIFICHE	
STERRO	3,132 m <sup>2</sup>
RILEVATI	
RILEVATO	6,051 m <sup>2</sup>
TERRENO VEGETALE	5,159 m
SOVRASTRUTTURA STRADALE	
STRATO DI USURA	9,598 m
STRATO DI BINDER	9,598 m
STRATO DI BASE	9,598 m
STRATO DI FONDAZIONE	2,104 m <sup>2</sup>

SEZIONE N.: 5  
 QT. PROGETTO: 568,719  
 DIST.PROG.: 103,039  
 DIST.PREC.: 14,149  
 DIST.SUCC.: 14,149



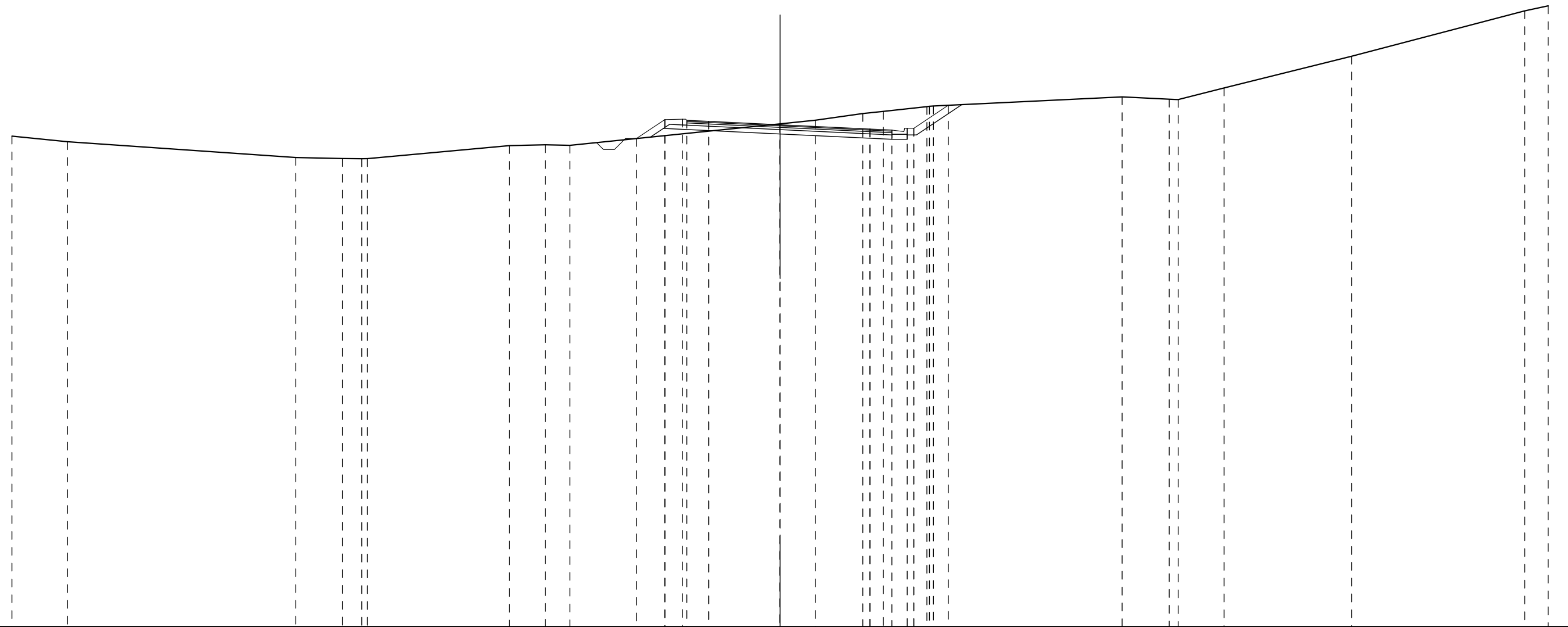
SCALA 1:200

QT.RIF. 546,000

QUOTE PROGETTO									567,370	568,956	568,972	568,922	568,874		568,719		568,512	568,464	568,544	568,544	568,211							
DIST. PARIZALI PROGETTO											1,00	3,25	4,35			1,00												
QUOTE TERRENO	568,928	568,790				567,636				567,609	567,614			567,594														
DIST.PARZIALI TERRENO	0,808		8,797		5,803		1,089	4,688	3,901	0,692	3,178	1,508	1,264	0,699	2,203		9,941	1,814		7,618	0,641	1,451	4,501	0,827	2,134	5,968		

<b>SCAVI E BONIFICHE</b>	
STERRO	7,979 m <sup>2</sup>
<b>RILEVATI</b>	
RILEVATO	0,476 m <sup>2</sup>
TERRENO VEGETALE	4,548 m
<b>SOVRASTRUTTURA STRADALE</b>	
STRATO DI USURA	9,345 m
STRATO DI BINDER	9,345 m
STRATO DI BASE	9,345 m
STRATO DI FONDAZIONE	2,054 m <sup>2</sup>

SEZIONE N.: 6  
 QT. PROGETTO: 568,855  
 DIST.PROG.: 117,188  
 DIST.PREC.: 14,149  
 DIST.SUCC.: 17,610



SCALA 1:200

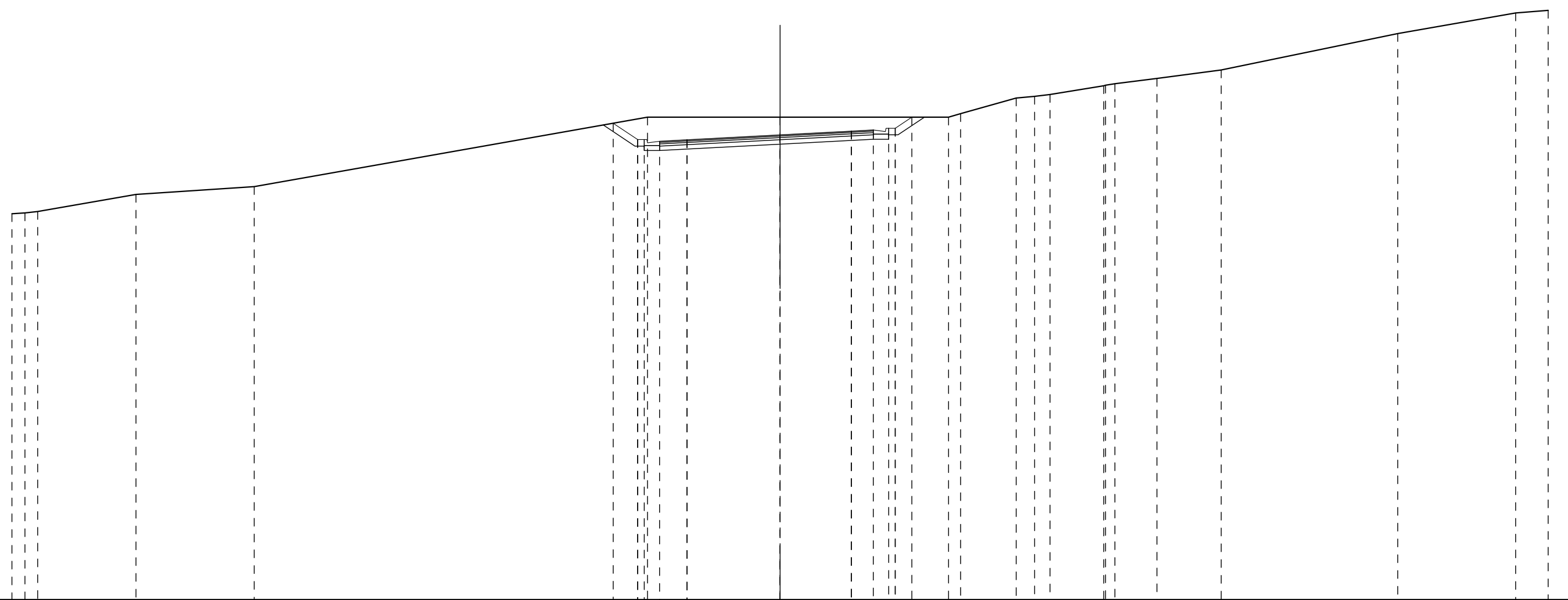
QT.RIF. 546,000

QUOTE PROGETTO																				568,226	569,091	569,107	569,057	569,010					568,855	568,660	568,612	568,692	568,692	569,740							
DIST. PARIZALI PROGETTO																						1,00		3,25					4,10		1,00										
QUOTE TERRENO	568,336	568,081				567,362	567,316	567,308	567,311					567,904	567,943	567,917					568,896	569,060	569,367	569,464	569,678	569,697	569,707				570,124	570,016	570,000	570,531			571,974			574,039	574,267
DIST.PARZIALI TERRENO	2,529	10,406				2,125	0,880					6,474	1,637	1,120					9,574	1,607	2,162	0,988	1,986				8,600	2,144	2,091	5,813			7,888			1,065					



<b>SCAVI E BONIFICHE</b>	
STERRO	16,281 m <sup>2</sup>
<b>RILEVATI</b>	
TERRENO VEGETALE	2,846 m
<b>SOVRASTRUTTURA STRADALE</b>	
STRATO DI USURA	9,739 m
STRATO DI BINDER	9,739 m
STRATO DI BASE	9,739 m
STRATO DI FONDAZIONE	1,948 m <sup>2</sup>

SEZIONE N.: 8  
 QT. PROGETTO: 569,192  
 DIST.PROG.: 152,298  
 DIST.PREC.: 17,500  
 DIST.SUCC.: 40,740

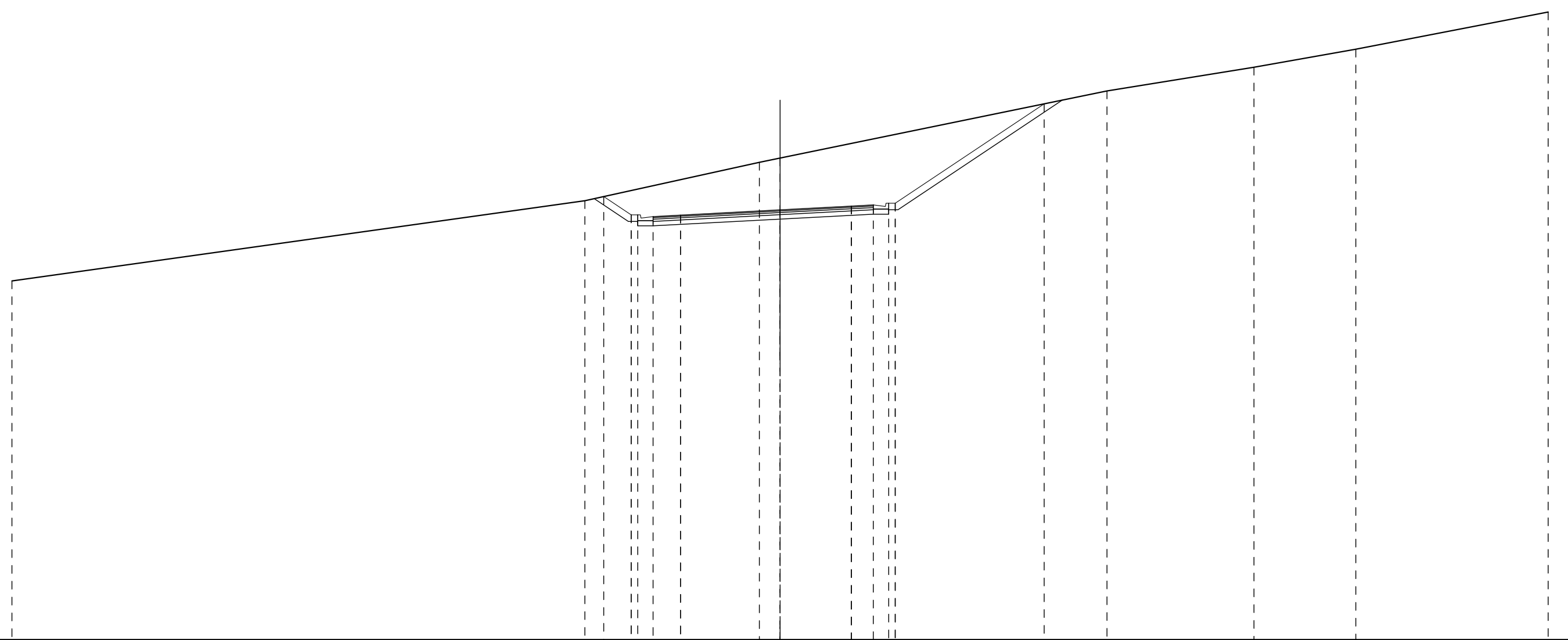


SCALA 1:200  
 QT.RIF. 548,000

QUOTE PROGETTO						569,724	569,982	568,982	568,902	568,968		569,192		569,363	569,416	569,496	569,496	570,000																						
DIST. PARIZALI PROGETTO								1,25		4,24		3,25		1,00																										
QUOTE TERRENO	565,600	565,639	565,702		566,481		566,837					570,000							570,000	570,161		570,874	570,949	571,037		571,432	571,458	571,526		571,766			572,152			573,812			574,751	574,873
DIST.PARZIALI TERRENO	0,585	0,579		4,481								17,920						6,041			7,680	0,551	2,531	0,837	0,705	2,444		1,920	2,926				8,043			5,374	1,481			

<b>SCAVI E BONIFICHE</b>	
STERRO	46,311 m <sup>2</sup>
<b>RILEVATI</b>	
TERRENO VEGETALE	10,256 m
<b>SOVRASTRUTTURA STRADALE</b>	
STRATO DI USURA	10,036 m
STRATO DI BINDER	10,036 m
STRATO DI BASE	10,036 m
STRATO DI FONDAZIONE	2,007 m <sup>2</sup>

SEZIONE N.: 9  
 QT. PROGETTO: 569,582  
 DIST.PROG.: 193,038  
 DIST.PREC.: 40,740  
 DIST.SUCC.: 40,740



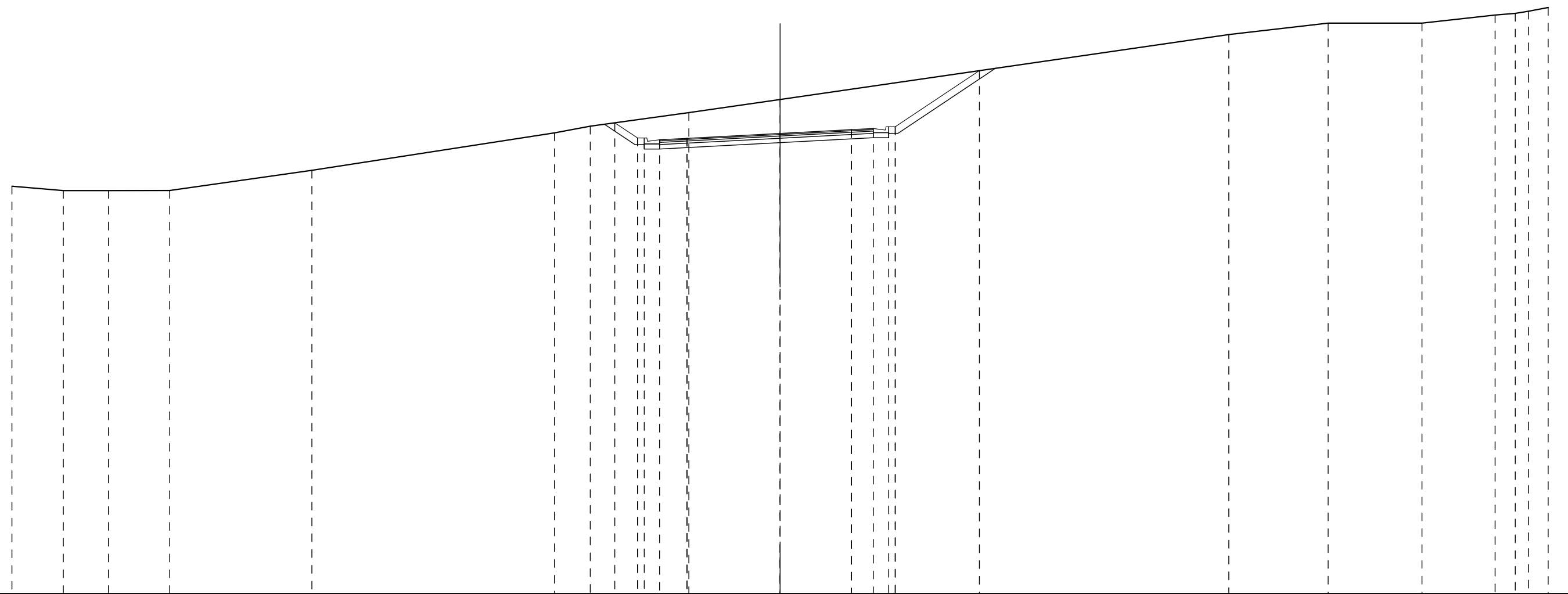
SCALA 1:200

QT.RIF. 550,000

QUOTE PROGETTO			570,189	569,357	569,357	569,277	569,343		571,749	569,582	569,754	569,807	569,887	569,887		574,413					
DIST. PARIZALI PROGETTO						1,25		4,54		3,25	1,00										
QUOTE TERRENO	566,344		570,000						571,749	571,943					575,000		576,079		576,902		578,593
DIST.PARZIALI TERRENO		26,108				7,949		0,943			14,897		6,696		4,641		8,766				

SCAVI E BONIFICHE	
STERRO	28,683 m <sup>2</sup>
RILEVATI	
TERRENO VEGETALE	6,457 m
SOVRASTRUTTURA STRADALE	
STRATO DI USURA	9,739 m
STRATO DI BINDER	9,739 m
STRATO DI BASE	9,739 m
STRATO DI FONDAZIONE	1,948 m <sup>2</sup>

SEZIONE N.: 10  
 QT. PROGETTO: 569,973  
 DIST.PROG.: 233,778  
 DIST.PREC.: 40,740  
 DIST.SUCC.: 17,500



SCALA 1:200

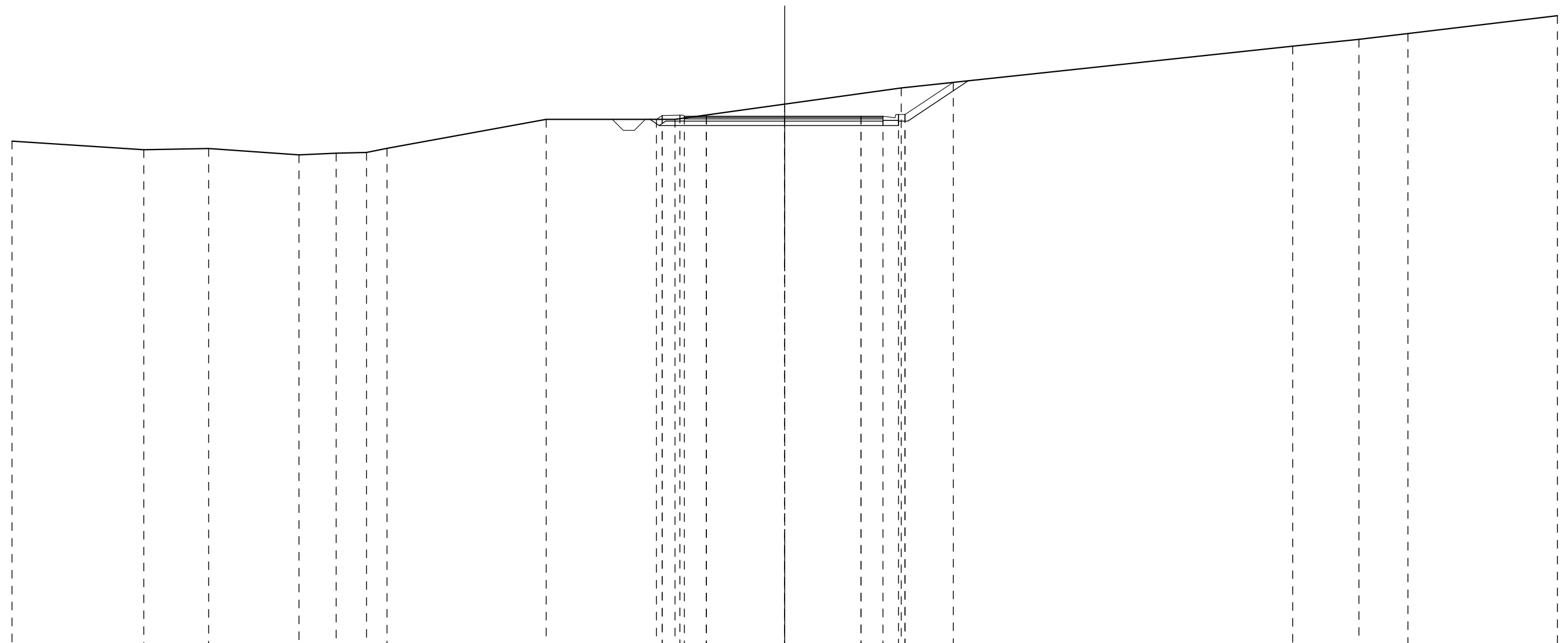
QT.RIF. 549,000

QUOTE PROGETTO																570,457	569,764	569,764	569,684	569,750		569,973		570,145	570,198	570,278	570,278		572,834							
DIST. PARIZALI PROGETTO																		1,25		4,24		3,25		1,00												
QUOTE TERRENO	567,567	567,369	567,369	567,372						568,293		570,000	570,304		570,920		571,520								574,478		575,000		575,000		575,366	575,442	575,541	575,710		
DIST.PARZIALI TERRENO	2,343	2,055	2,793	6,477						11,056		1,629	4,493		4,154										20,449		4,524		4,277		3,334	0,917	0,604	0,895		



SCAVI E BONIFICHE	
STERRO	12,952 m <sup>2</sup>
RILEVATI	
TERRENO VEGETALE	4,039 m
SOVRASTRUTTURA STRADALE	
STRATO DI USURA	9,000 m
STRATO DI BINDER	9,000 m
STRATO DI BASE	9,000 m
STRATO DI FONDAZIONE	1,998 m <sup>2</sup>

SEZIONE N.: 11  
 QT. PROGETTO: 570,141  
 DIST.PROG.: 251,278  
 DIST.PREC.: 17,500  
 DIST.SUCC.: 13,913



SCALA 1:200

QT.RIF. 546,000

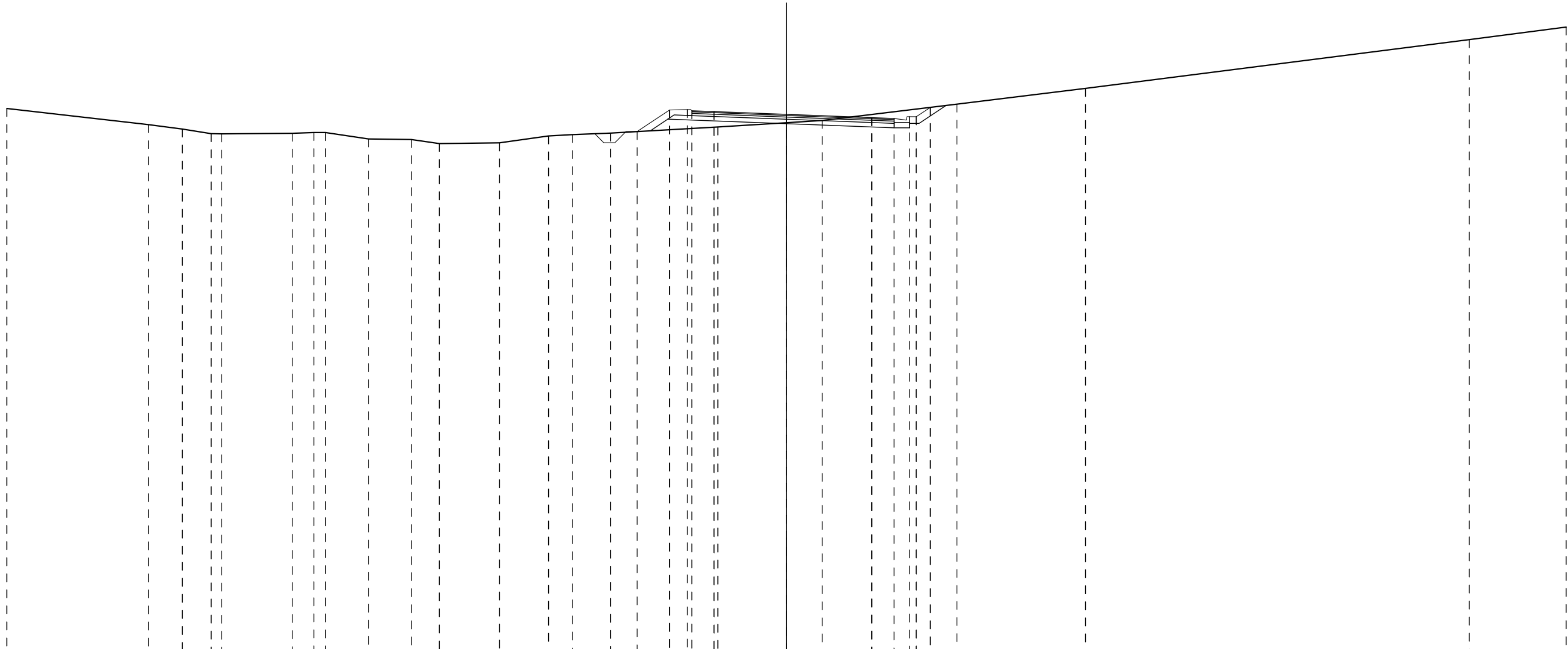
QUOTE PROGETTO									570,000	570,176	570,191	570,141		570,141	570,141	570,221	570,221	571,676								
DIST. PARIZALI PROGETTO										1,00	3,55	3,45		1,00												
QUOTE TERRENO	569,015	568,623	568,681		568,390	568,467	568,502	568,687		570,000		570,000		570,691		571,425			573,317	573,625	573,887				574,696	
DIST.PARZIALI TERRENO		5,969	2,938	4,089	1,686	1,379	0,924		7,214		5,833		4,968		5,277		17,735		2,999	2,221		6,769				

SCAVI E BONIFICHE	
STERRO	2,907 m <sup>2</sup>
RILEVATI	
RILEVATO	1,368 m <sup>2</sup>
TERRENO VEGETALE	3,599 m
SOVRASTRUTTURA STRADALE	
STRATO DI USURA	9,080 m
STRATO DI BINDER	9,080 m
STRATO DI BASE	9,080 m
STRATO DI FONDAZIONE	2,003 m <sup>2</sup>

SEZIONE N.: 12  
 QT. PROGETTO: 570,275  
 DIST.PROG.: 265,191  
 DIST.PREC.: 13,913  
 DIST.SUCC.: 19,552

SCALA 1:200

QT.RIF. 546,000

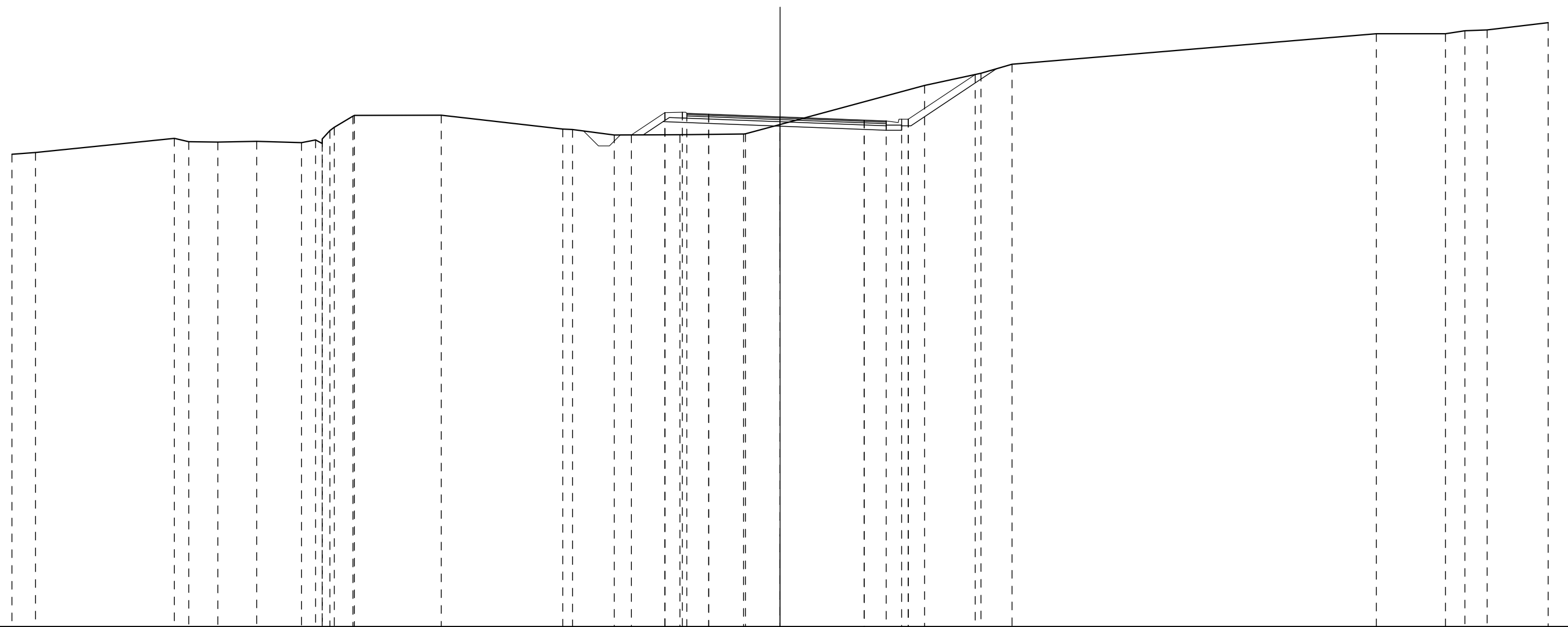


QUOTE PROGETTO																569,503	570,472	570,488	570,438	570,399		570,275		570,128	570,089	570,169	570,169	570,587									
DIST. PARIZALI PROGETTO																		1,00	3,25			3,83		1,00													
QUOTE TERRENO	570,638																																				
DIST.PARZIALI TERRENO		6,355		1,525	1,286		3,163	0,975	0,521	1,934	1,917	1,258	2,701	2,201	1,086	1,718	4,816	3,081			1,604		6,049		5,772				17,229						4,347		



SCAVI E BONIFICHE	
STERRO	9,061 m <sup>2</sup>
RILEVATI	
RILEVATO	2,454 m <sup>2</sup>
TERRENO VEGETALE	6,602 m
SOVRASTRUTTURA STRADALE	
STRATO DI USURA	9,089 m
STRATO DI BINDER	9,089 m
STRATO DI BASE	9,089 m
STRATO DI FONDAZIONE	2,005 m <sup>2</sup>

SEZIONE N.: 14  
 QT. PROGETTO: 571,211  
 DIST.PROG.: 304,296  
 DIST.PREC.: 19,552  
 DIST.SUCC.: 15,339



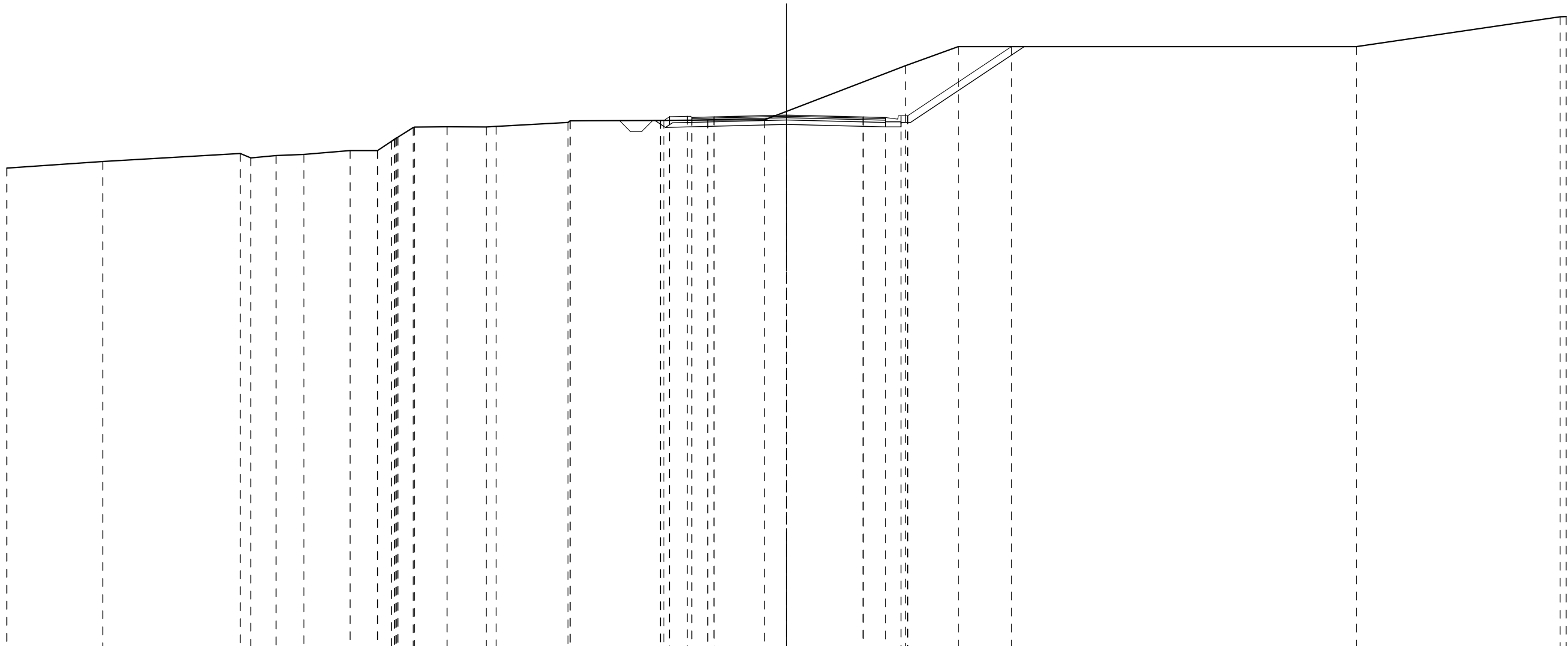
SCALA 1:200

QT.RIF. 548,000

QUOTE PROGETTO																		570,392	571,408	571,424	571,374	571,336			571,211			571,063	571,025	571,105	571,105	573,141												
DIST. PARIZALI PROGETTO																				1,00	3,25	3,84	1,00																					
QUOTE TERRENO	569,509	569,590			570,236	570,082	570,065	570,101			570,038	570,161	570,000	570,204	570,592	570,737	571,245	571,280			571,289			570,660	570,637	570,388	570,401			570,433	570,441	570,866			572,645	573,198	573,610			575,000	575,000	575,133	575,172	575,501
DIST.PARZIALI TERRENO	1,078	6,325		0,655	1,324	1,771	2,047	0,637	0,862	3,955		5,538		1,903		2,992		2,902		1,577	6,584		2,571		1,417	16,600		3,149		0,887	1,011	2,781												

SCAVI E BONIFICHE	
STERRO	19,072 m <sup>2</sup>
RILEVATI	
TERRENO VEGETALE	7,003 m
SOVRASTRUTTURA STRADALE	
STRATO DI USURA	8,693 m
STRATO DI BINDER	8,693 m
STRATO DI BASE	8,693 m
STRATO DI FONDAZIONE	1,944 m <sup>2</sup>

SEZIONE N.: 15  
 QT. PROGETTO: 571,925  
 DIST.PROG.: 319,635  
 DIST.PREC.: 15,339  
 DIST.SUCC.: 30,365



SCALA 1:200

QT.RIF. 548,000

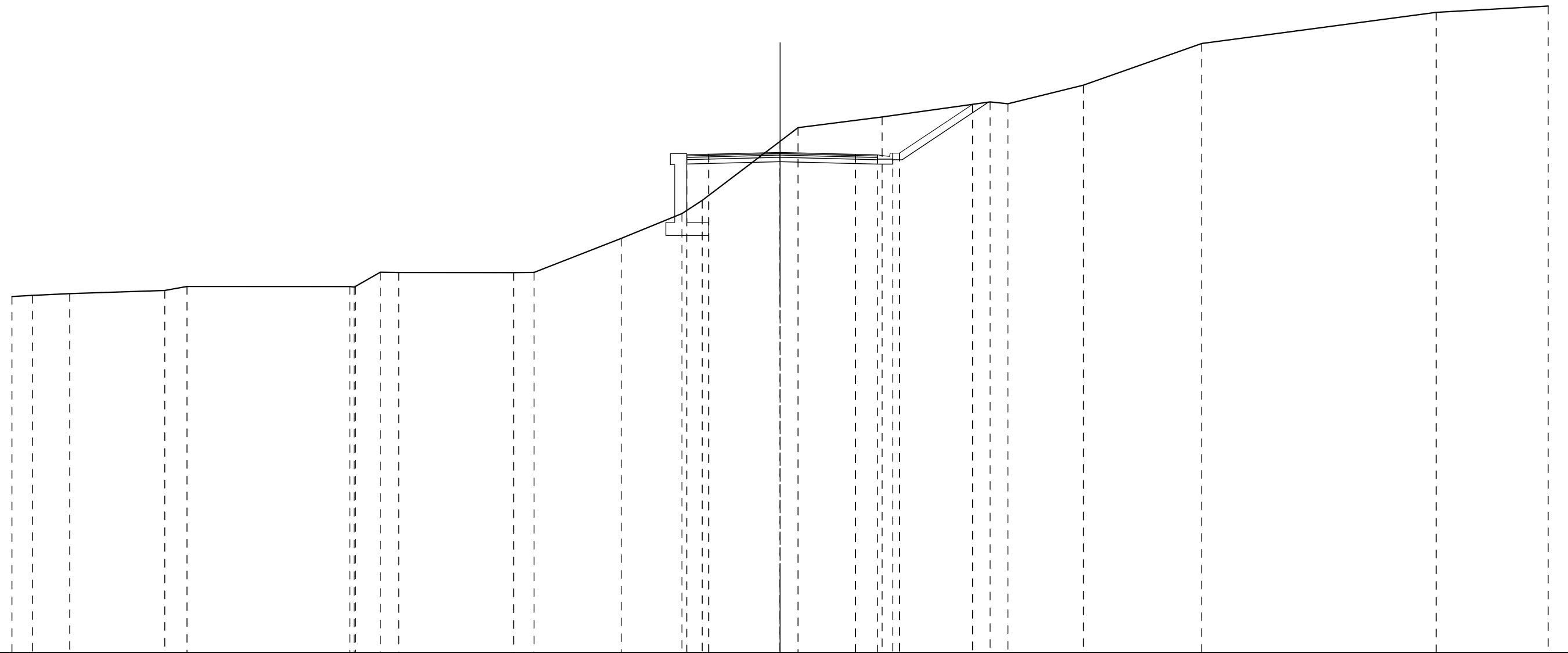
QUOTE PROGETTO																	571,684	571,852	571,868	571,818	571,843			571,925			571,839	571,814	571,894	571,894			575,000																
DIST. PARIZALI PROGETTO																	1,00	3,25			3,44	1,00																											
QUOTE TERRENO	569,544			569,841			570,200	570,000	570,106	570,158			570,333	570,333	570,751	570,846	570,884	570,902	570,935	571,366	571,387	571,401	571,392	571,417			571,593	571,664			571,682	571,704			571,712	572,089			574,140			575,000			575,000			576,335	576,344
DIST.PARZIALI TERRENO	4,310		6,167		1,138	1,249	2,075		1,229	0,633	0,885	1,458	1,760		3,226		4,057		2,123		2,551	0,981		5,335		2,383		17,869				9,141																	





<b>SCAVI E BONIFICHE</b>	
STERRO	14,750 m <sup>2</sup>
<b>RILEVATI</b>	
RILEVATO	3,237 m <sup>2</sup>
TERRENO VEGETALE	4,302 m
<b>SOVRASTRUTTURA STRADALE</b>	
STRATO DI USURA	8,689 m
STRATO DI BINDER	8,689 m
STRATO DI BASE	8,689 m
STRATO DI FONDAZIONE	1,738 m <sup>2</sup>

SEZIONE N.: 18  
 QT. PROGETTO: 577,782  
 DIST.PROG.: 432,271  
 DIST.PREC.: 32,271  
 DIST.SUCC.: 14,700



SCALA 1:200

QT.RIF. 555,000

QUOTE PROGETTO																					577,676	577,701	577,782	577,696	577,671	577,751	577,751	579,972										
DIST. PARIZALI PROGETTO																					1,00	3,25	3,44	1,00														
QUOTE TERRENO	571,224	571,273	571,354	571,499	571,678	571,675	571,655	571,683	572,326	572,315	572,310	572,319	573,867	575,000	575,601	578,290	578,910	579,399	580,083	580,000	580,847	582,745	584,163	584,449														
DIST.PARZIALI TERRENO	0,936	1,698	4,333	1,010	7,421	1,128	0,844	5,237	0,927	3,970	2,770	0,922	3,547	0,819	3,833	4,917	0,813	3,441	5,393	10,680	5,104																	

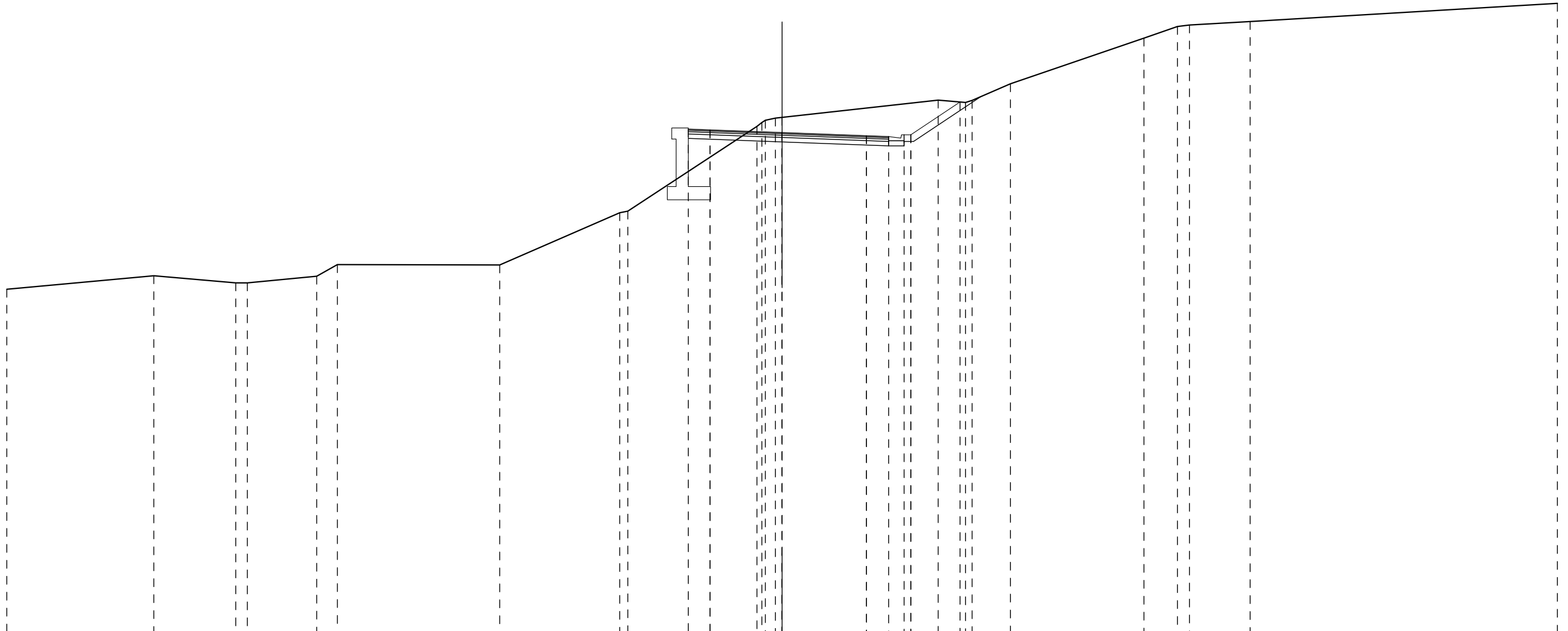


SCAVI E BONIFICHE	
STERRO	12,936 m <sup>2</sup>
RILEVATI	
RILEVATO	1,599 m <sup>2</sup>
TERRENO VEGETALE	2,971 m
SOVRASTRUTTURA STRADALE	
STRATO DI USURA	9,041 m
STRATO DI BINDER	9,041 m
STRATO DI BASE	9,041 m
STRATO DI FONDAZIONE	1,808 m <sup>2</sup>

SEZIONE N.: 19  
 QT. PROGETTO: 578,546  
 DIST.PROG.: 446,971  
 DIST.PREC.: 14,700  
 DIST.SUCC.: 14,915

SCALA 1:200

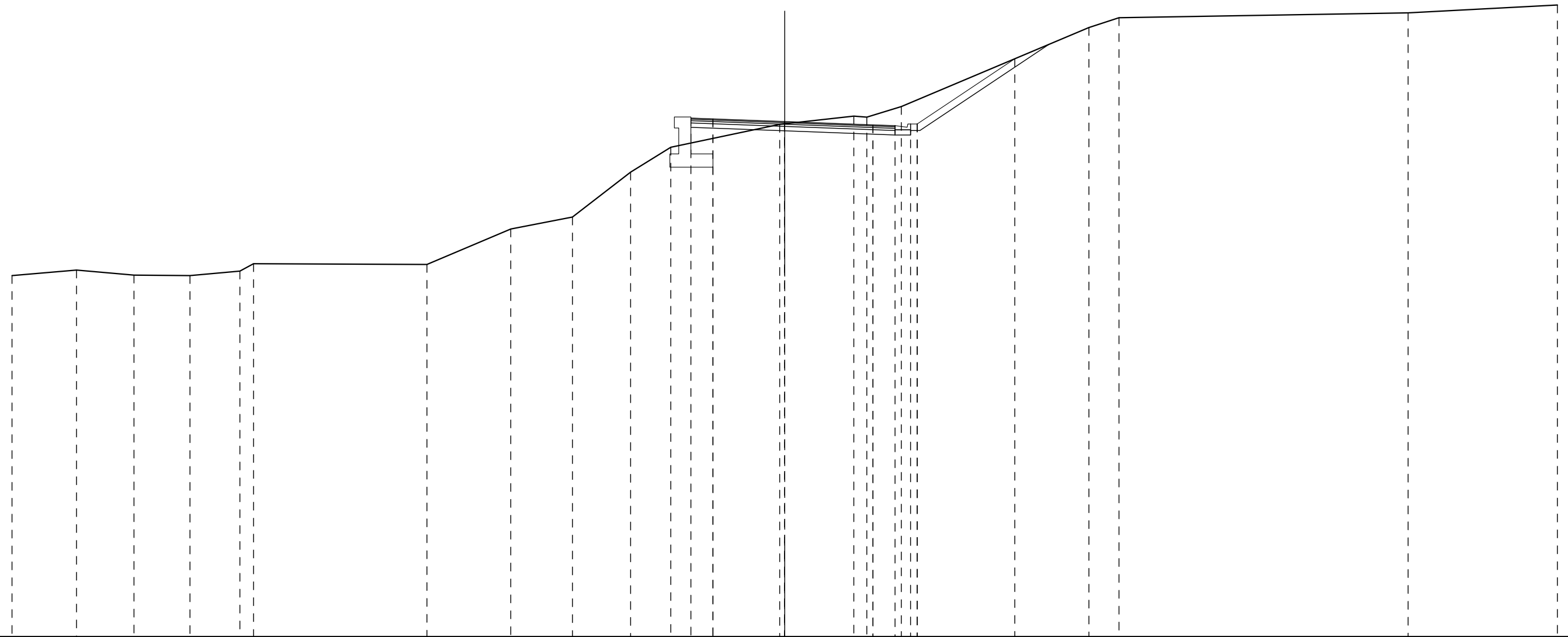
QT.RIF. 556,000



QUOTE PROGETTO																578,704	578,668	578,546	578,404	578,366	578,446	579,928								
DIST. PARIZALI PROGETTO																0,98	3,25	3,81	1,00											
QUOTE TERRENO	571,473	572,082		571,760	571,759	572,060	572,585	572,569			574,928	575,000	578,827		579,003	579,104	579,199	579,232	580,013		579,907	580,000	580,749	582,812		583,336	583,406	583,561	584,384	
DIST.PARZIALI TERRENO	6,638		3,699		0,522	3,134		0,932	7,327			5,423		5,830		7,048		1,236	1,728		6,031		1,511	0,546	2,733		13,872			

<b>SCAVI E BONIFICHE</b>	
STERRO	9,379 m <sup>2</sup>
<b>RILEVATI</b>	
RILEVATO	1,019 m <sup>2</sup>
TERRENO VEGETALE	5,614 m
<b>SOVRASTRUTTURA STRADALE</b>	
STRATO DI USURA	9,250 m
STRATO DI BINDER	9,250 m
STRATO DI BASE	9,250 m
STRATO DI FONDAZIONE	1,850 m <sup>2</sup>

SEZIONE N.: 20  
 QT. PROGETTO: 579,322  
 DIST.PROG.: 461,886  
 DIST.PREC.: 14,915  
 DIST.SUCC.: 14,915



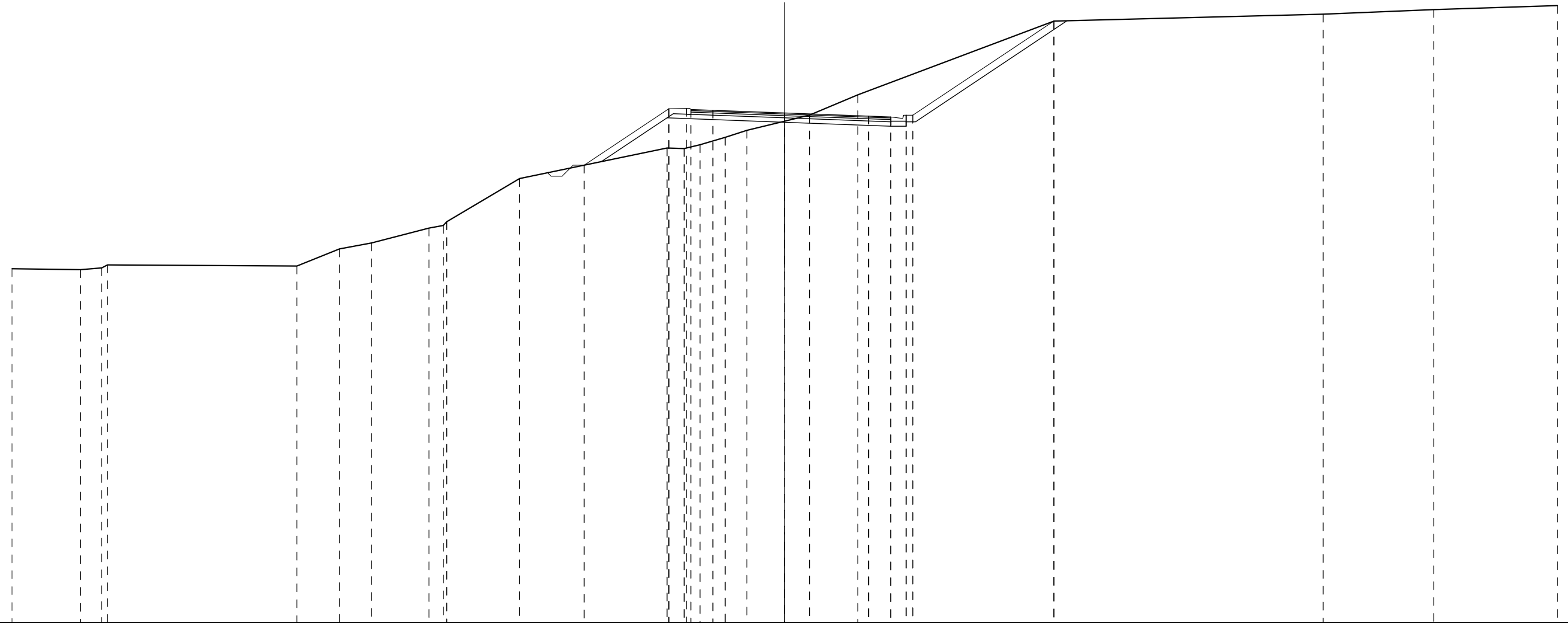
SCALA 1:200

QT.RIF. 556,000

QUOTE PROGETTO																				579,481	579,443	579,322	579,172	579,135	579,215	579,215	582,164				584,242	584,598		
DIST. PARIZALI PROGETTO																				1,00	3,25	4,00	1,00											
QUOTE TERRENO	572,349	572,601	572,370	572,348	572,552	572,889				572,856	574,457	575,000	577,034	578,159			579,196	579,221	579,568	579,522	580,000				583,578	584,023			584,242	584,598				
DIST.PARZIALI TERRENO	2,923	2,603	2,534	2,262	0,618				7,856	3,795	2,796	2,633	1,823	4,932			3,133	0,588	1,580				8,498				1,364				13,097			6,760

SCAVI E BONIFICHE	
STERRO	15,225 m <sup>2</sup>
RILEVATI	
RILEVATO	6,030 m <sup>2</sup>
TERRENO VEGETALE	13,389 m
SOVRASTRUTTURA STRADALE	
STRATO DI USURA	9,051 m
STRATO DI BINDER	9,051 m
STRATO DI BASE	9,051 m
STRATO DI FONDAZIONE	1,998 m <sup>2</sup>

SEZIONE N.: 21  
 QT. PROGETTO: 580,097  
 DIST.PROG.: 476,800  
 DIST.PREC.: 14,915  
 DIST.SUCC.: 13,333



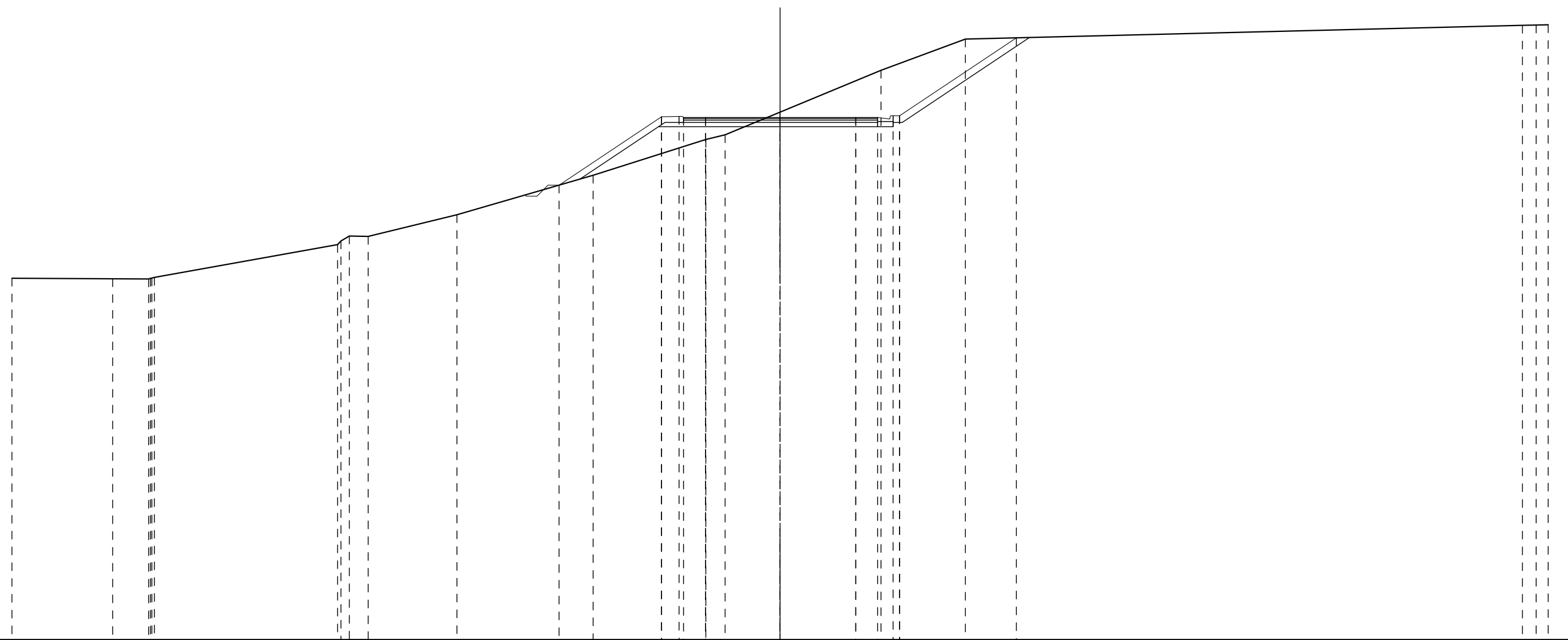
SCALA 1:200

QT.RIF. 557,000

QUOTE PROGETTO									577,733		580,290	580,306	580,256	580,219		580,097		579,955	579,918	579,998	579,998		584,259						
DIST. PARIZALI PROGETTO												1,00		3,25		3,80		1,00											
QUOTE TERRENO	573,039	572,999	573,078	573,216		573,162	573,937	574,210		574,882	575,000	575,171		577,127		578,510	578,484	578,660	578,995	579,310	579,727	580,000	580,920		584,262		584,572	584,780	584,965
DIST.PARZIALI TERRENO	3,103	0,969			8,575	1,927	1,468	2,600	0,647	3,298			6,680	0,774	0,720	1,142	0,980	1,714	1,122	2,191			8,884		12,193		5,015	5,596	

SCAVI E BONIFICHE	
STERRO	19,911 m <sup>2</sup>
RILEVATI	
RILEVATO	4,866 m <sup>2</sup>
TERRENO VEGETALE	13,113 m
SOVRASTRUTTURA STRADALE	
STRATO DI USURA	8,847 m
STRATO DI BINDER	8,847 m
STRATO DI BASE	8,847 m
STRATO DI FONDAZIONE	1,967 m <sup>2</sup>

SEZIONE N.: 22  
 QT. PROGETTO: 580,791  
 DIST.PROG.: 490,133  
 DIST.PREC.: 13,333  
 DIST.SUCC.: 9,867



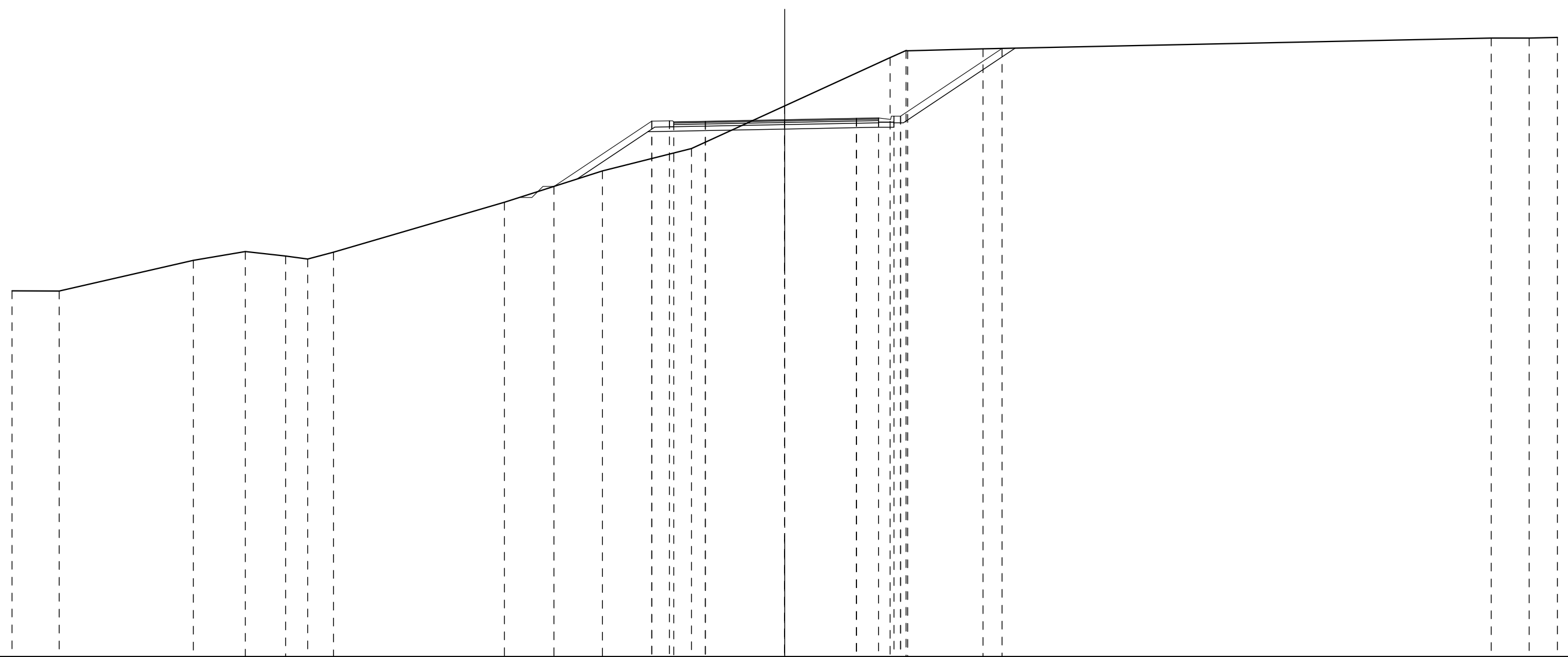
SCALA 1:200

QT.RIF. 557,000

QUOTE PROGETTO						577,707		580,825	580,841	580,791	580,791		584,419															
DIST. PARIZALI PROGETTO									1,00	3,40	3,45	1,00																
QUOTE TERRENO	573,468	573,445	573,433	573,466	573,477	573,506		575,000	575,167	575,390	575,372		576,360		578,158		579,790	580,000	581,036		582,939		584,362		584,988	585,000	585,014	
DIST.PARZIALI TERRENO		4,590	1,640			8,346		0,868		4,044			6,206		5,135		0,877	2,505	4,601		3,846			25,383		0,625	0,547	

<b>SCAVI E BONIFICHE</b>	
STERRO	21,414 m²
<b>RILEVATI</b>	
RILEVATO	4,703 m²
TERRENO VEGETALE	11,948 m
<b>SOVRASTRUTTURA STRADALE</b>	
STRATO DI USURA	9,274 m
STRATO DI BINDER	9,274 m
STRATO DI BASE	9,274 m
STRATO DI FONDAZIONE	2,059 m²

SEZIONE N.: 23  
 QT. PROGETTO: 581,304  
 DIST.PROG.: 500,000  
 DIST.PREC.: 9,867  
 DIST.SUCC.: 25,689



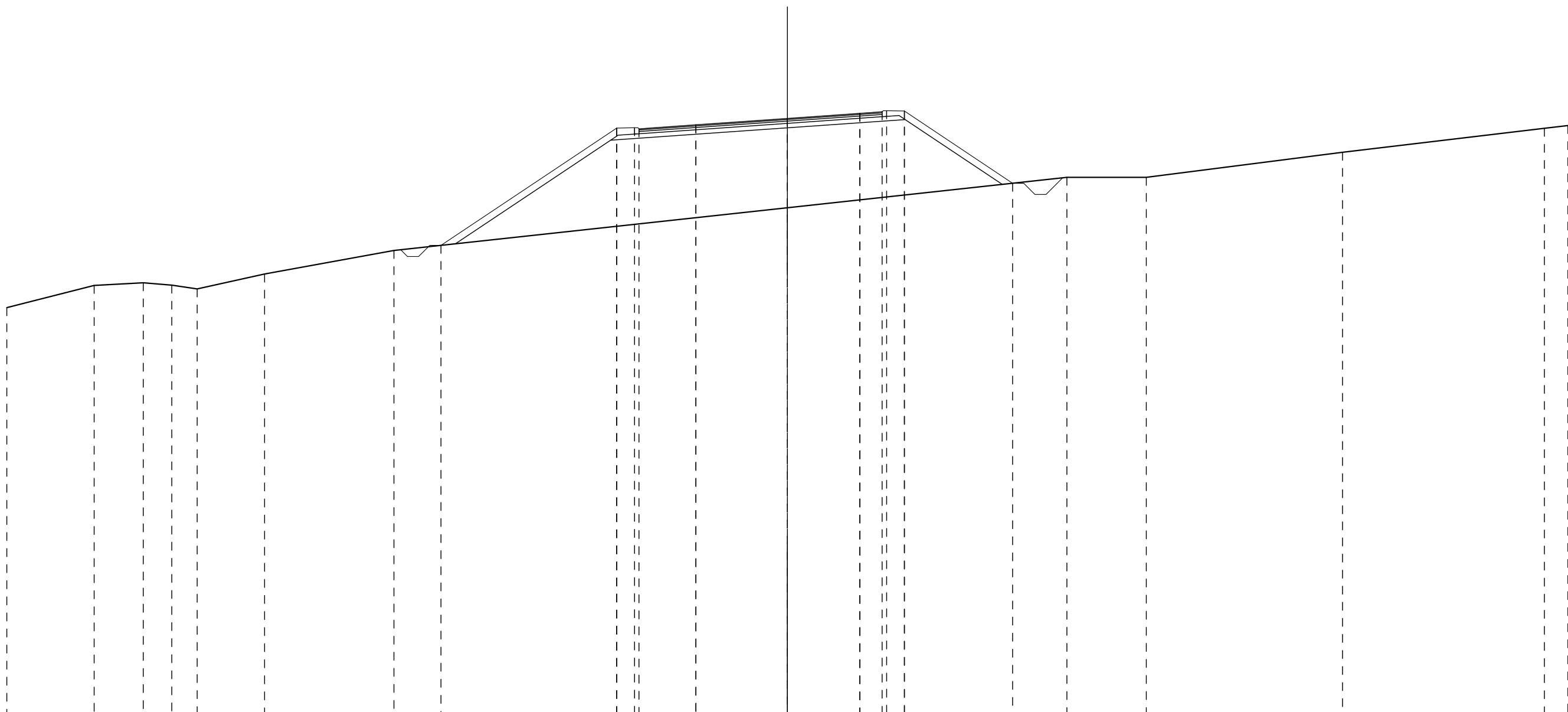
SCALA 1:200

QT.RIF. 557,000

QUOTE PROGETTO									578,287			581,240	581,256	581,206	581,234		581,304		581,367	581,386	581,466	581,466		584,532					
DIST. PARIZALI PROGETTO													1,43	3,59	3,25	1,00													
QUOTE TERRENO	573,563	573,553		574,941	575,340	575,137	575,000	575,311		577,569		578,991		580,000		581,934				584,118	584,437	584,428		584,514			585,000	585,000	585,032
DIST.PARZIALI TERRENO	2,137	6,079		2,351	1,827	0,989	1,169		7,745		4,441		4,028		4,224		4,772			0,728	3,410					23,020		1,719	1,279

<b>RILEVATI</b>	
RILEVATO	68,861 m²
TERRENO VEGETALE	16,906 m
SOVRASTRUTTURA STRADALE	
STRATO DI USURA	10,902 m
STRATO DI BINDER	10,902 m
STRATO DI BASE	10,902 m
STRATO DI FONDAZIONE	2,581 m²

SEZIONE N.: 24  
 QT. PROGETTO: 582,640  
 DIST.PROG.: 525,689  
 DIST.PREC.: 25,689  
 DIST.SUCC.: 27,311



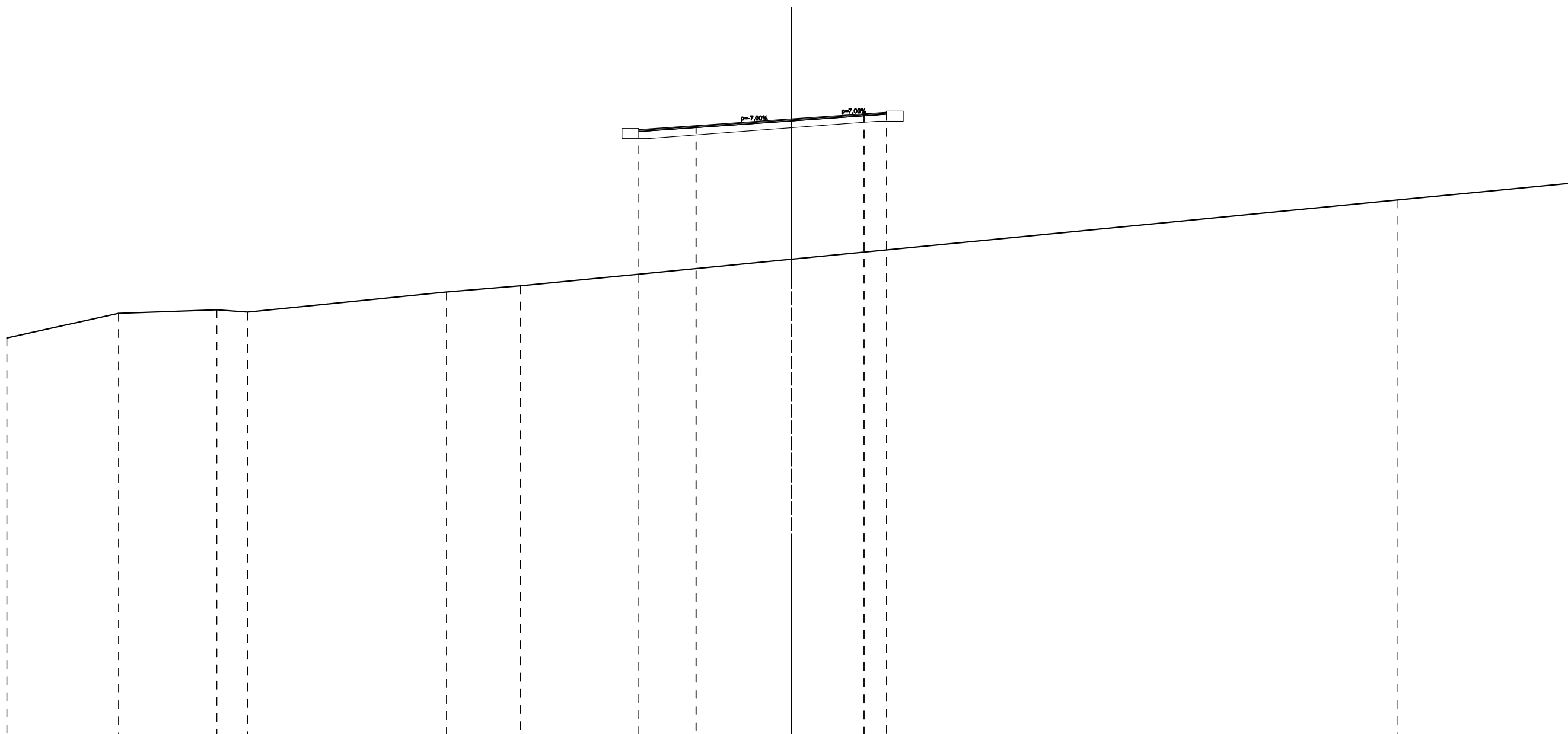
SCALA 1:200

QT.RIF. 556,000

QUOTE PROGETTO	576,950													582,208			582,224			582,174			582,352			582,640			582,867			582,937			582,987			582,971			579,736																		
DIST. PARIZALI PROGETTO																	2,55			4,10			3,25			1,00																																	
QUOTE TERRENO	574,164	575,156		575,274	575,171	575,000	575,667		576,721			576,950			582,208			582,224			582,174			582,352			582,640			582,867			582,937			582,987			582,971			579,736			580,000			580,000			581,122			582,199			582,319		
DIST.PARZIALI TERRENO	3,918		2,198		1,280	1,138	3,027		5,797			2,198			17,643			2,55			4,10			3,25			1,00			12,535			3,560			8,798			9,051			1,066			1,066														

SOVRASTRUTTURA STRADALE	
STRATO DI USURA	11,050 m
STRATO DI BINDER	11,050 m

SEZIONE N.: 25  
 QT. PROGETTO: 583,619  
 DIST.PROG.: 553,000  
 DIST.PREC.: 27,311  
 DIST.SUCC.: 27,000



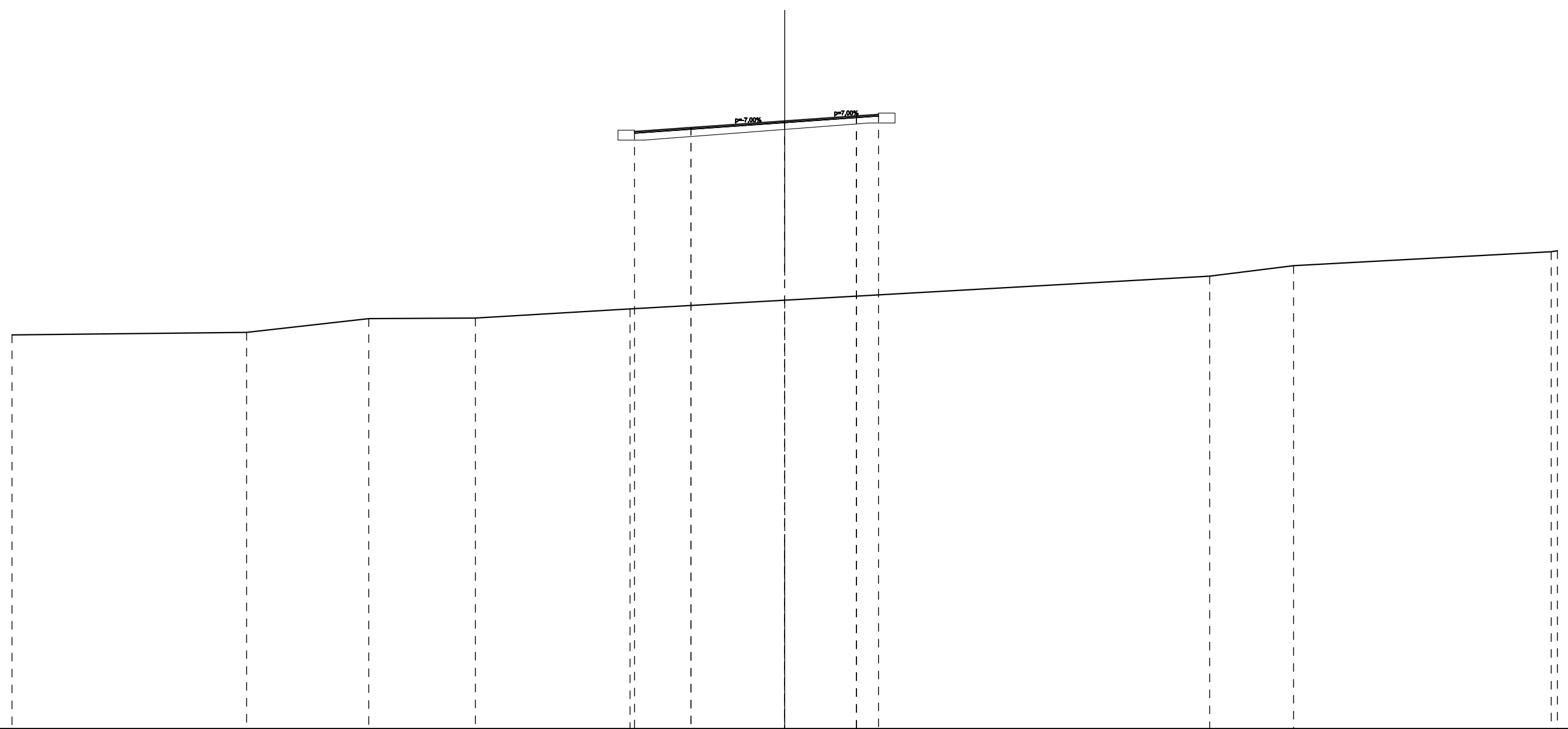
SCALA 1:200

QT.RIF. 556,000

QUOTE PROGETTO						583,143	583,321	583,619	583,846	583,916		
DIST. PARIZALI PROGETTO							2,55	4,25	3,25	1,00		
QUOTE TERRENO	573,844	574,947	575,104	575,000		575,899	576,174		577,356		580,000	580,770
DIST.PARZIALI TERRENO		4,983	4,388	1,373		8,874	3,295		12,087		27,033	7,967

SOVRASTRUTTURA STRADALE	
STRATO DI USURA	11,050 m
STRATO DI BINDER	11,050 m

SEZIONE N.: 26  
 QT. PROGETTO: 583,514  
 DIST.PROG.: 580,000  
 DIST.PREC.: 27,000  
 DIST.SUCC.: 21,186



SCALA 1:200

QT.RIF. 556,000

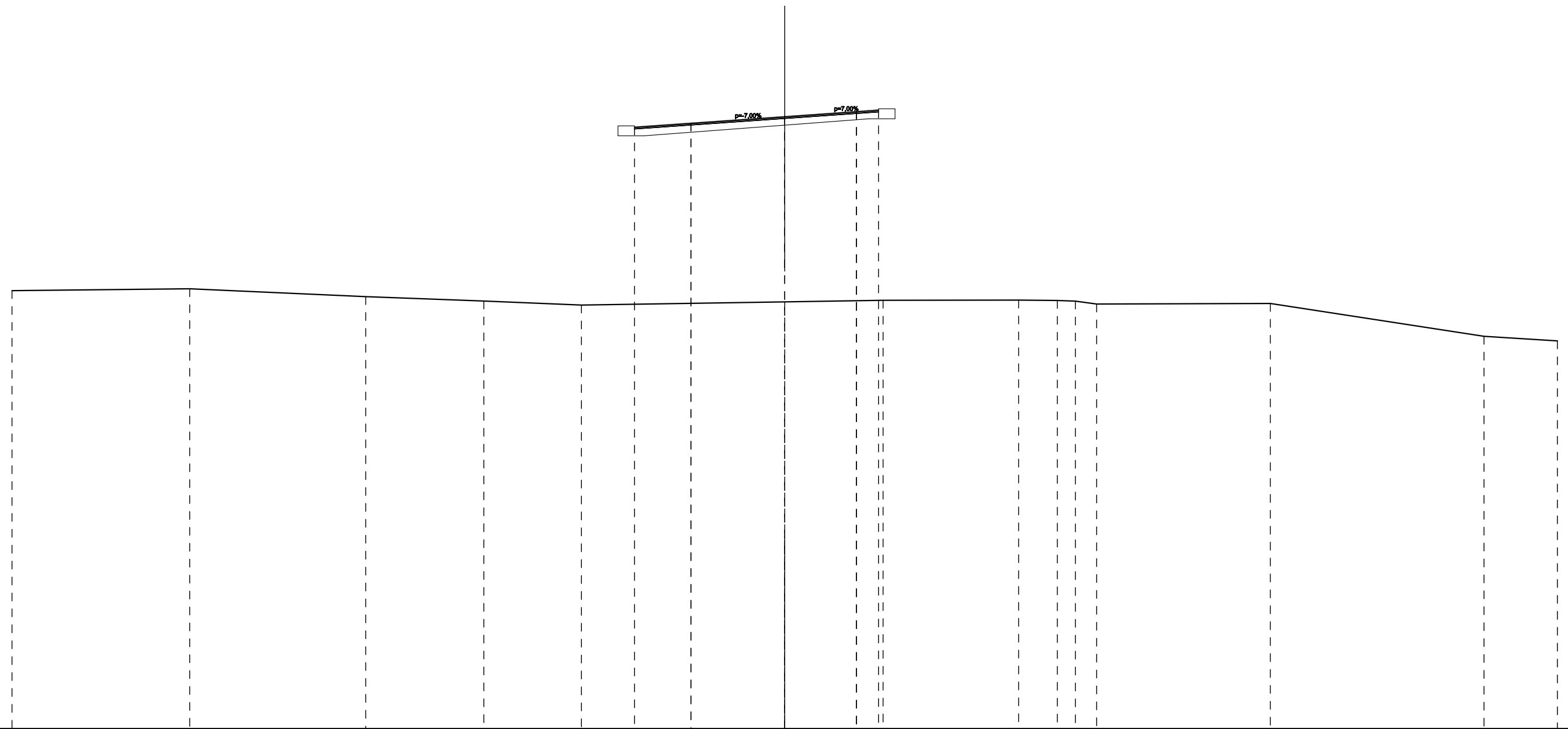
QUOTE PROGETTO					583,038	583,217	583,514	583,741	583,811									
DIST. PARIZALI PROGETTO						2,55	4,25	3,25	1,00									
QUOTE TERRENO	573,824		573,939		574,558		574,585		575,000		575,395		576,481		576,955		577,589	577,629
DIST.PARZIALI TERRENO		10,629		5,530		4,827		7,010		7,004		19,248		3,803		11,668		





SOVRASTRUTTURA STRADALE	
STRATO DI USURA	11,050 m
STRATO DI BINDER	11,050 m

SEZIONE N.: 28  
 QT. PROGETTO: 581,707  
 DIST.PROG.: 616,000  
 DIST.PREC.: 14,814  
 DIST.SUCC.: 30,000



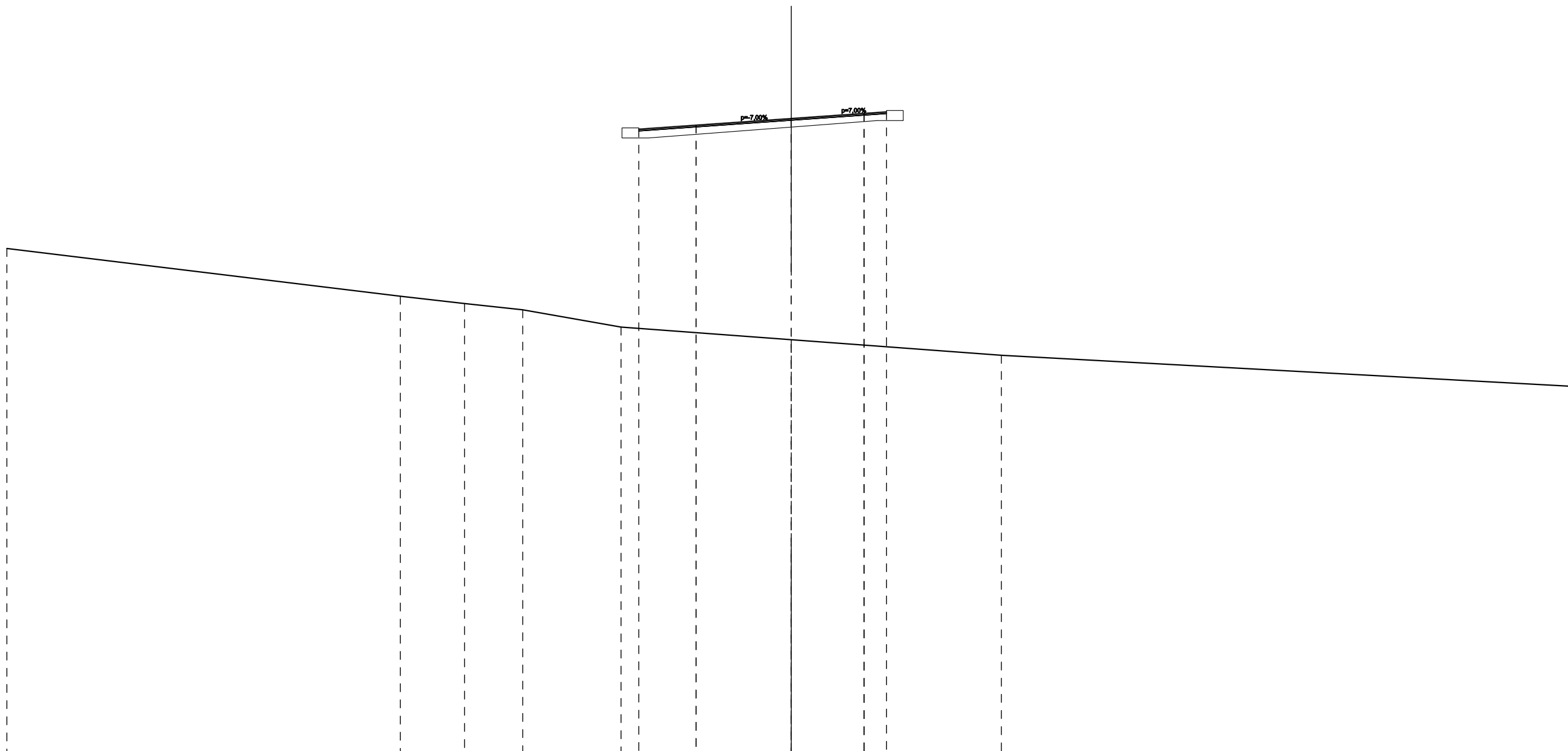
SCALA 1:200

QT.RIF. 554,000

QUOTE PROGETTO						581,231	581,409	581,707	581,934	582,004							
DIST. PARIZALI PROGETTO							2,55	4,25	3,25	1,00							
QUOTE TERRENO	573,824	573,912	573,556	573,357	573,173			573,318		573,398	573,399	573,382	573,351	573,219	573,244	571,762	571,554
DIST.PARZIALI TERRENO		8,048	7,973	5,352	4,419		9,208	4,458	6,135	1,753	0,819	0,985	7,867	9,678	3,324		

SOVRASTRUTTURA STRADALE	
STRATO DI USURA	11,050 m
STRATO DI BINDER	11,050 m

SEZIONE N.: 29  
 QT. PROGETTO: 579,311  
 DIST.PROG.: 646,000  
 DIST.PREC.: 30,000  
 DIST.SUCC.: 30,001



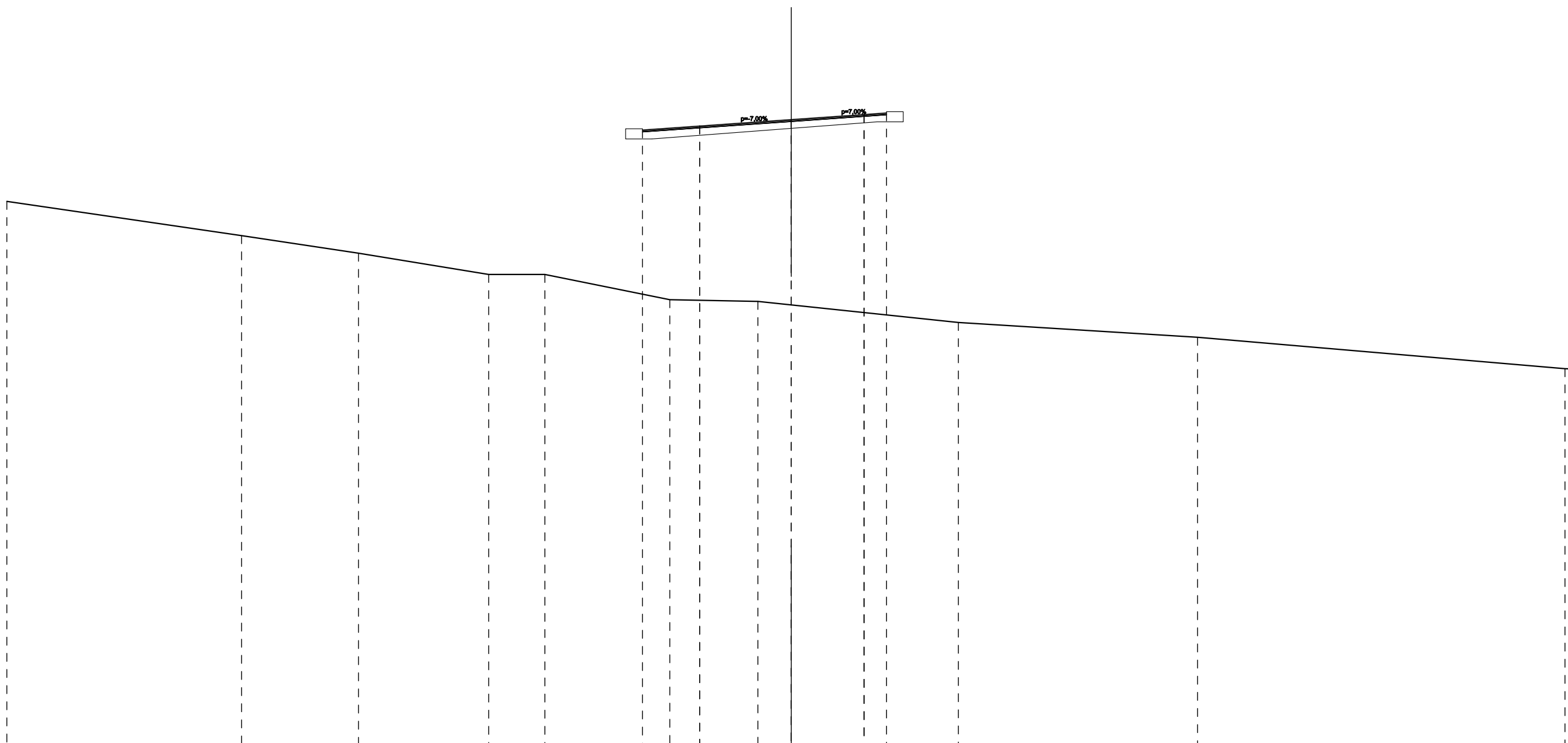
SCALA 1:200

QT.RIF. 551,000

QUOTE PROGETTO					578,835	579,013	579,311	579,538	579,608		
DIST. PARIZALI PROGETTO						2,55	4,25	3,25	1,00		
QUOTE TERRENO	573,505		571,376	571,048	570,771	570,000		569,437		568,742	567,349
DIST.PARZIALI TERRENO		17,559	2,866	2,595	4,388		7,593		9,375		25,625

SOVRASTRUTTURA STRADALE	
STRATO DI USURA	10,889 m
STRATO DI BINDER	10,889 m

SEZIONE N.: 30  
 QT. PROGETTO: 576,911  
 DIST.PROG.: 676,001  
 DIST.PREC.: 30,001  
 DIST.SUCC.: 21,998



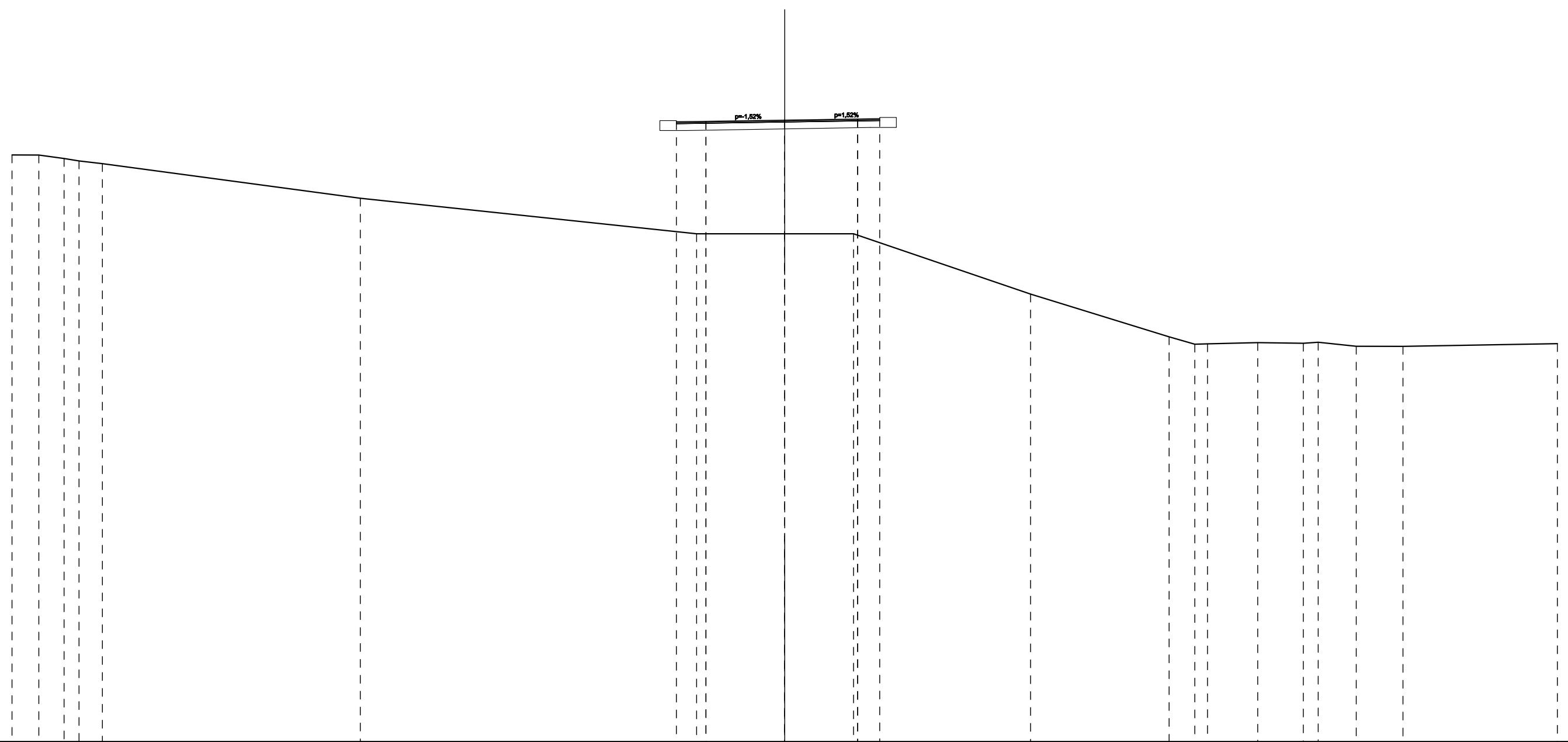
SCALA 1:200

QT.RIF. 549,000

QUOTE PROGETTO						576,446	576,624	576,911	577,138	577,208		
DIST. PARIZALI PROGETTO						2,55	4,09	3,25	1,00			
QUOTE TERRENO	573,258	571,729	570,949	570,000	570,000	568,872	568,796	568,640		567,857	567,195	565,794 565,776
DIST.PARZIALI TERRENO		10,476	5,216	5,807	2,510	5,573	3,932	1,487	7,458	10,674	16,395	

RILEVATI	
RILEVATO	46,762 m <sup>2</sup>
SOVRASTRUTTURA STRADALE	
STRATO DI USURA	9,209 m
STRATO DI BINDER	9,209 m

SEZIONE N.: 31  
 QT. PROGETTO: 575,151  
 DIST.PROG.: 697,999  
 DIST.PREC.: 21,998  
 DIST.SUCC.: 5,906

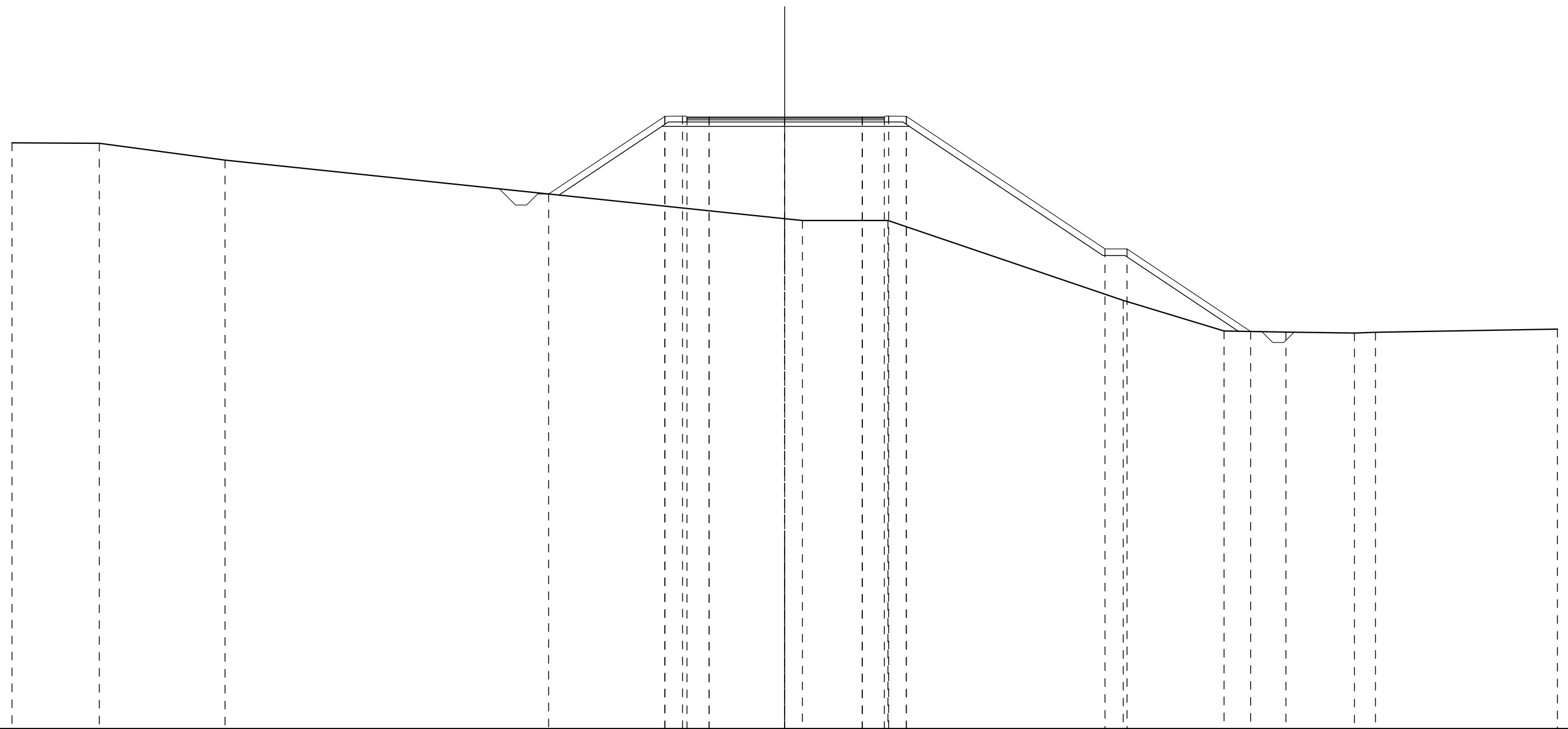


SCALA 1:200  
 QT.RIF. 547,000

QUOTE PROGETTO						575,076	575,097	575,151	575,201	575,216																			
DIST. PARIZALI PROGETTO						1,34	3,57	3,31	1,00																				
QUOTE TERRENO	573,571	573,564	573,408	573,300	573,178		571,610		570,000		575,076	575,097	575,151		575,201	575,216		567,271		565,336	565,000	565,016	565,074	565,043	565,090	564,909	564,903		565,025
DIST.PARZIALI TERRENO	1,216	1,141	0,679	1,060		11,681		15,231		3,992	3,116		8,021		6,277			1,164	0,575	2,273	2,066	0,673	1,725	2,116		6,995			

<b>RILEVATI</b>	
RILEVATO	89,368 m <sup>2</sup>
TERRENO VEGETALE	26,470 m
<b>SOVRASTRUTTURA STRADALE</b>	
STRATO DI USURA	8,940 m
STRATO DI BINDER	8,940 m
STRATO DI BASE	8,940 m
STRATO DI FONDAZIONE	2,184 m <sup>2</sup>

SEZIONE N.: 32  
 QT. PROGETTO: 574,678  
 DIST.PROG.: 703,905  
 DIST.PREC.: 5,906  
 DIST.SUCC.: 13,611



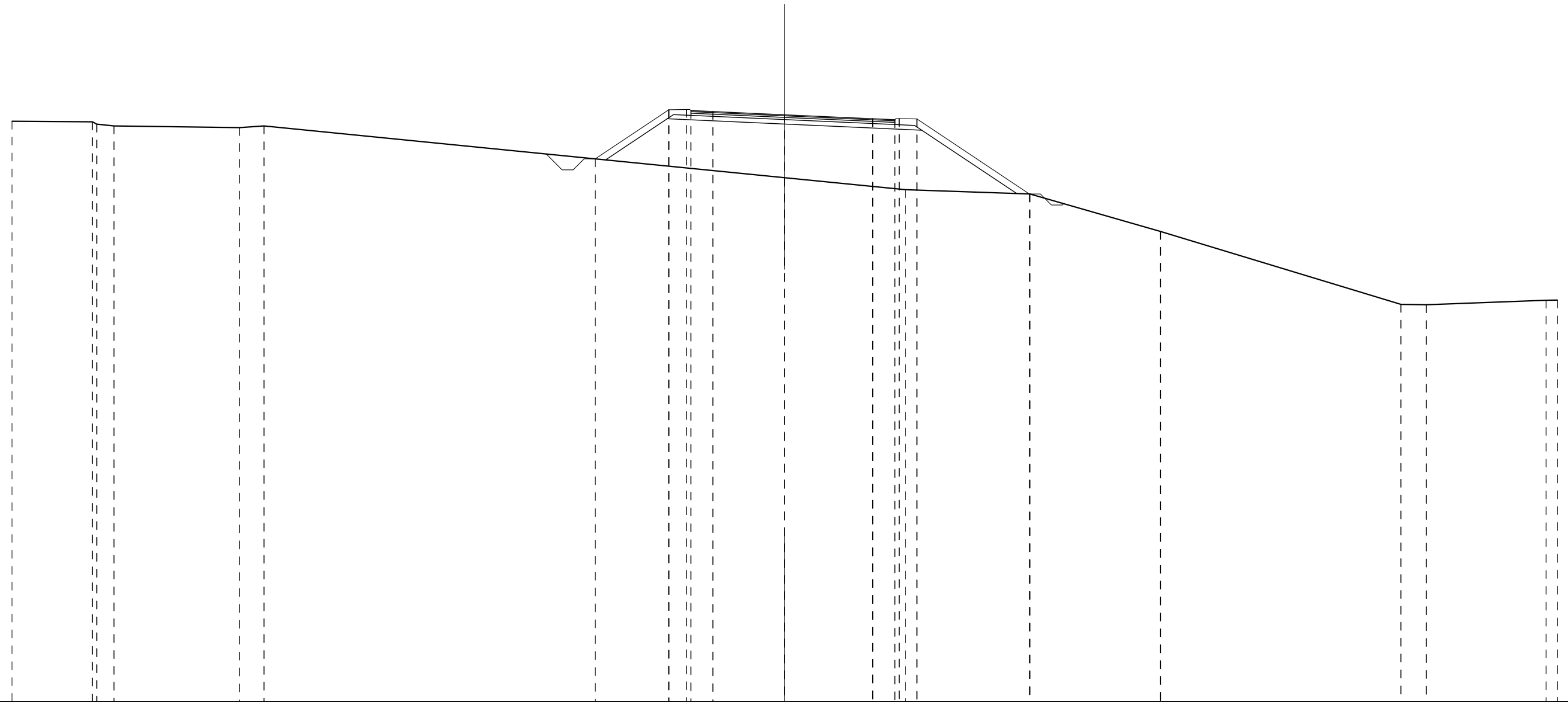
SCALA 1:200

QT.RIF. 547,000

QUOTE PROGETTO						571,201		574,712	574,728	574,678	574,678		574,678	574,678	574,712		568,712	568,712		564,979					
DIST. PARIZALI PROGETTO									1,00	3,43	3,51		1,00												
QUOTE TERRENO	573,514	573,492	572,732								570,084	570,000		570,000			566,397		565,000	564,951		564,906	564,942		565,087
DIST.PARZIALI TERRENO		3,956	5,694			25,349					0,800	3,877		10,658			4,565		2,803	3,103		0,965	8,239		

RILEVATI	
RILEVATO	37,128 m <sup>2</sup>
TERRENO VEGETALE	11,730 m
SOVRASTRUTTURA STRADALE	
STRATO DI USURA	9,238 m
STRATO DI BINDER	9,238 m
STRATO DI BASE	9,238 m
STRATO DI FONDAZIONE	2,245 m <sup>2</sup>

SEZIONE N.: 33  
 QT. PROGETTO: 573,589  
 DIST.PROG.: 717,516  
 DIST.PREC.: 13,611  
 DIST.SUCC.: 16,916



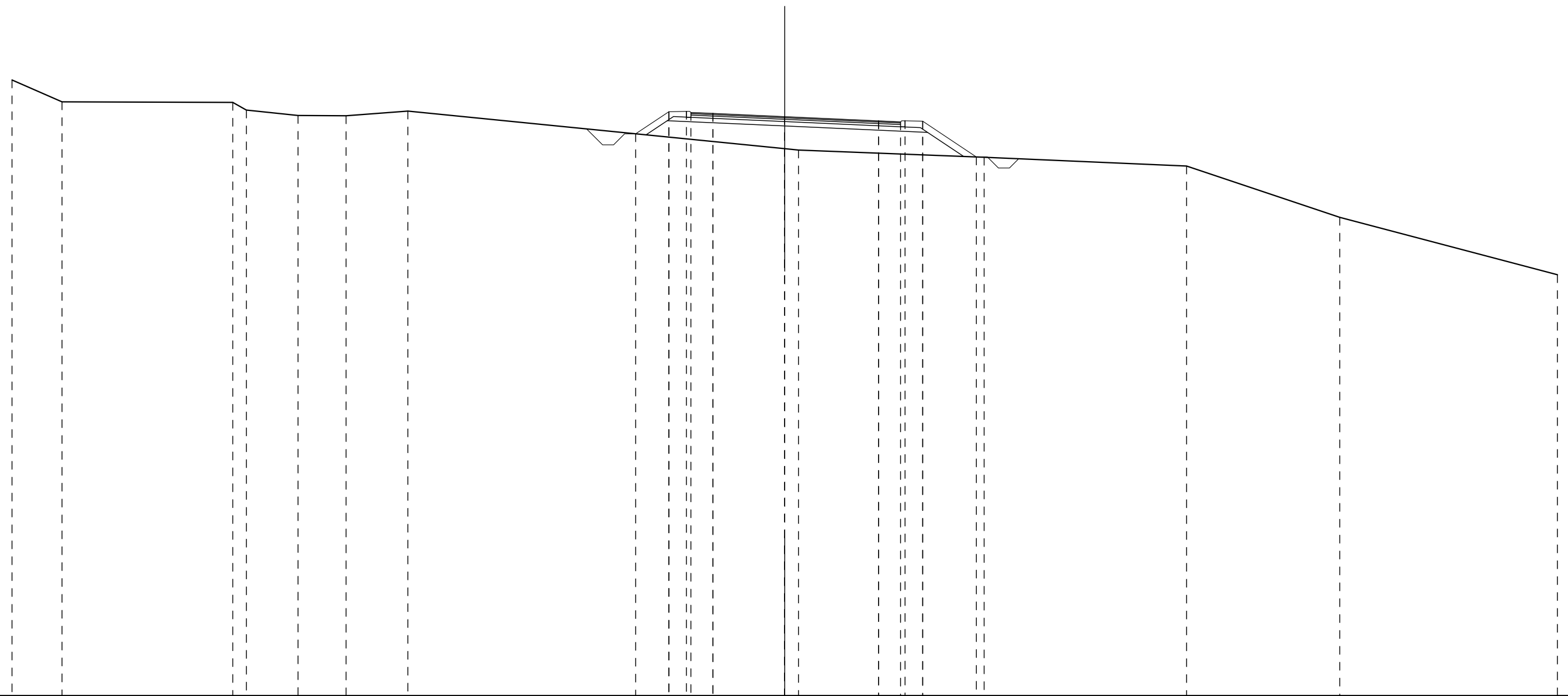
SCALA 1:200

QT.RIF. 547,000

QUOTE PROGETTO													571,592	573,814	573,830	573,780	573,735	573,589	573,410	573,365	573,415	573,399	570,001							
DIST. PARIZALI PROGETTO															1,00	3,25		3,99		1,00										
QUOTE TERRENO	573,295	573,272		573,163	573,083			573,009	573,083				570,739			570,195			570,000			568,303			565,000	564,982			565,189	565,187
DIST.PARZIALI TERRENO	3,639	0,779	5,687	1,108	23,585						5,470	5,638		5,913		10,890		1,154	5,423				0,512							

RILEVATI	
RILEVATO	12,665 m <sup>2</sup>
TERRENO VEGETALE	6,326 m
SOVRASTRUTTURA STRADALE	
STRATO DI USURA	9,500 m
STRATO DI BINDER	9,500 m
STRATO DI BASE	9,500 m
STRATO DI FONDAZIONE	2,298 m <sup>2</sup>

SEZIONE N.: 34  
 QT. PROGETTO: 572,236  
 DIST.PROG.: 734,432  
 DIST.PREC.: 16,916  
 DIST.SUCC.: 16,916



SCALA 1:200

QT.RIF. 546,000

QUOTE PROGETTO															571,461	572,461	572,477	572,427	572,382			572,236				572,045	572,000	572,050	572,034	570,413						
DIST. PARIZALI PROGETTO																	1,00		3,25		4,25			1,00												
QUOTE TERRENO	573,900	572,911				572,884	572,536	572,292	572,277	572,492					570,786	570,724				570,399				570,000			567,677			565,078						
DIST.PARZIALI TERRENO	2,267		7,732	0,614	2,342	2,179	2,797	17,069				0,623				8,410	9,171						6,939	9,857												



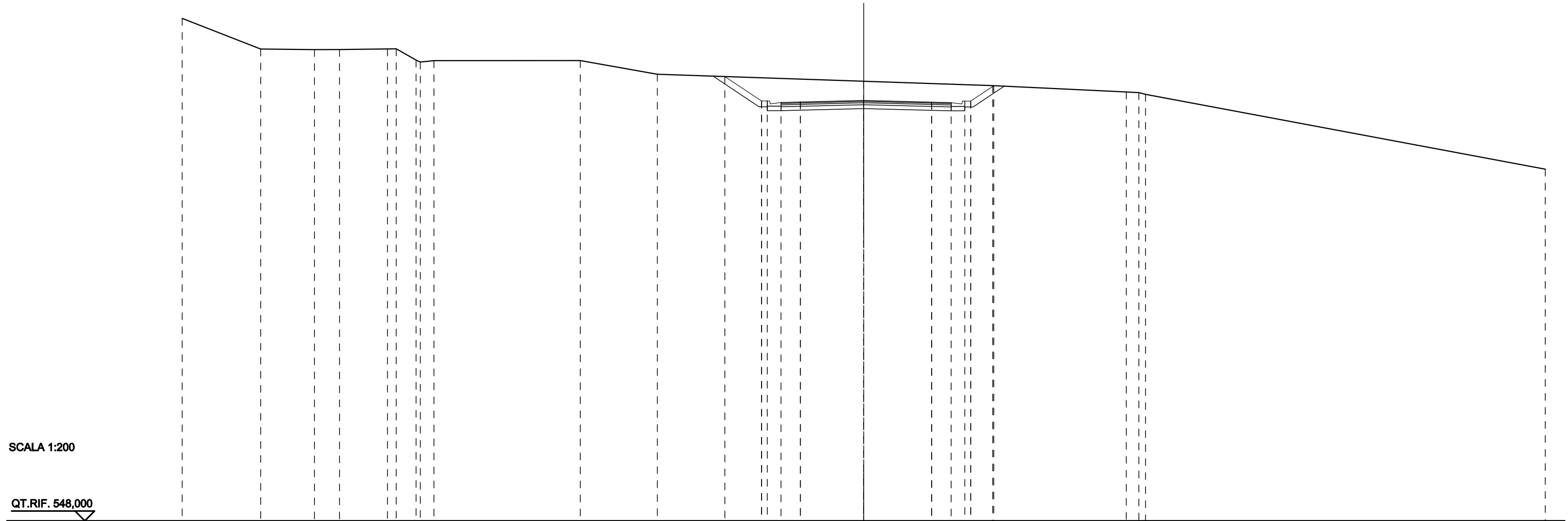


SCAVI E BONIFICHE	
STERRO	18,628 m <sup>2</sup>
RILEVATI	
TERRENO VEGETALE	4,285 m
SOVRASTRUTTURA STRADALE	
STRATO DI USURA	8,742 m
STRATO DI BINDER	8,742 m
STRATO DI BASE	8,742 m
STRATO DI FONDAZIONE	1,748 m <sup>2</sup>

SEZIONE N.: 36  
 QT. PROGETTO: 569,599  
 DIST.PROG.: 767,393  
 DIST.PREC.: 16,044  
 DIST.SUCC.: 32,607

SCALA 1:200

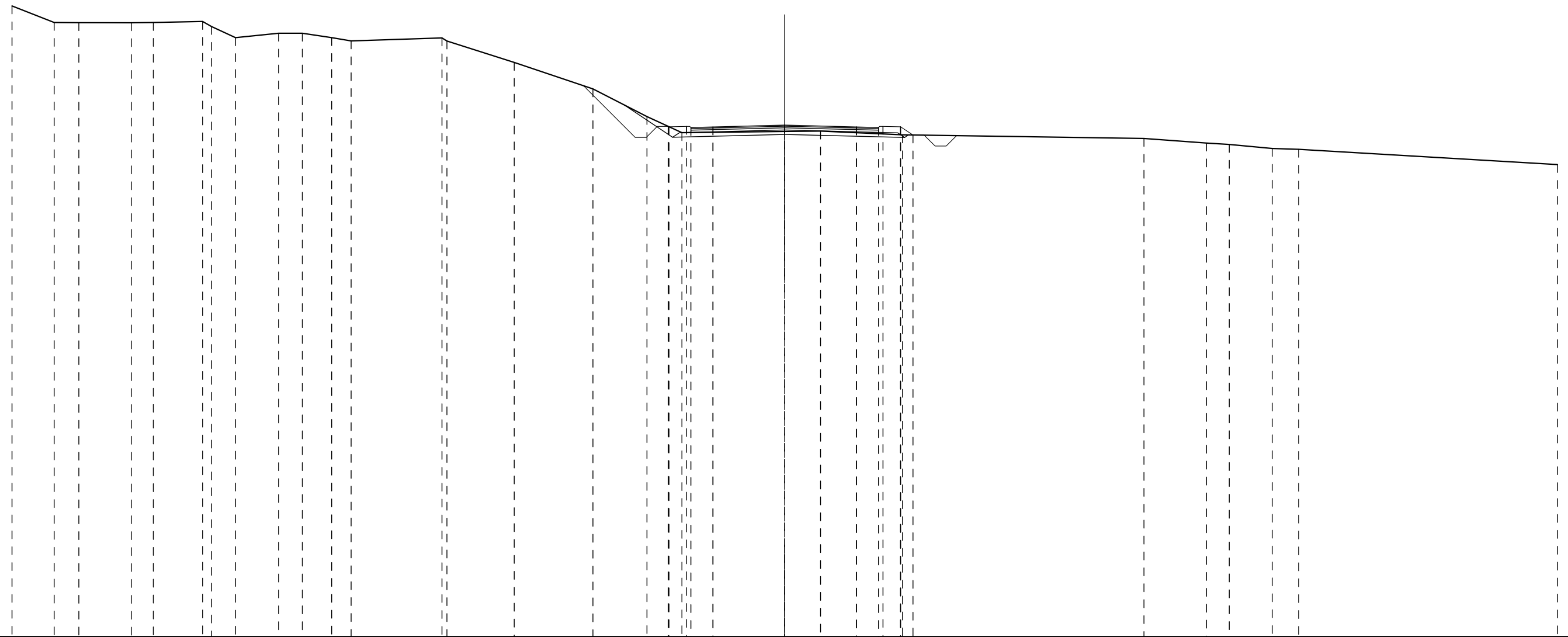
QT.RIF. 548,000



QUOTE PROGETTO								570,827	569,573	569,573	569,493	569,518	569,599	569,512	569,487	569,567	569,567	570,358						
DIST. PARIZALI PROGETTO										1,00	3,25	3,49		1,00										
QUOTE TERRENO	573,815	572,242	572,214	572,215	572,246	572,254	571,874	571,873	571,846				570,945	570,585				570,360			570,034	570,000	569,913	566,067
DIST.PARZIALI TERRENO	4,031	2,763	1,284	2,466	1,018	0,702		7,514			3,958		10,598			6,622		6,859			0,650		20,527	

<b>SCAVI E BONIFICHE</b>	
STERRO	1,907 m <sup>2</sup>
<b>RILEVATI</b>	
RILEVATO	1,211 m <sup>2</sup>
TERRENO VEGETALE	2,303 m
<b>SOVRASTRUTTURA STRADALE</b>	
STRATO DI USURA	8,500 m
STRATO DI BINDER	8,500 m
STRATO DI BASE	8,500 m
STRATO DI FONDAZIONE	2,040 m <sup>2</sup>

SEZIONE N.: 37  
 QT. PROGETTO: 567,160  
 DIST.PROG.: 800,000  
 DIST.PREC.: 32,607  
 DIST.SUCC.: 30,864



SCALA 1:200

QT.RIF. 544,000

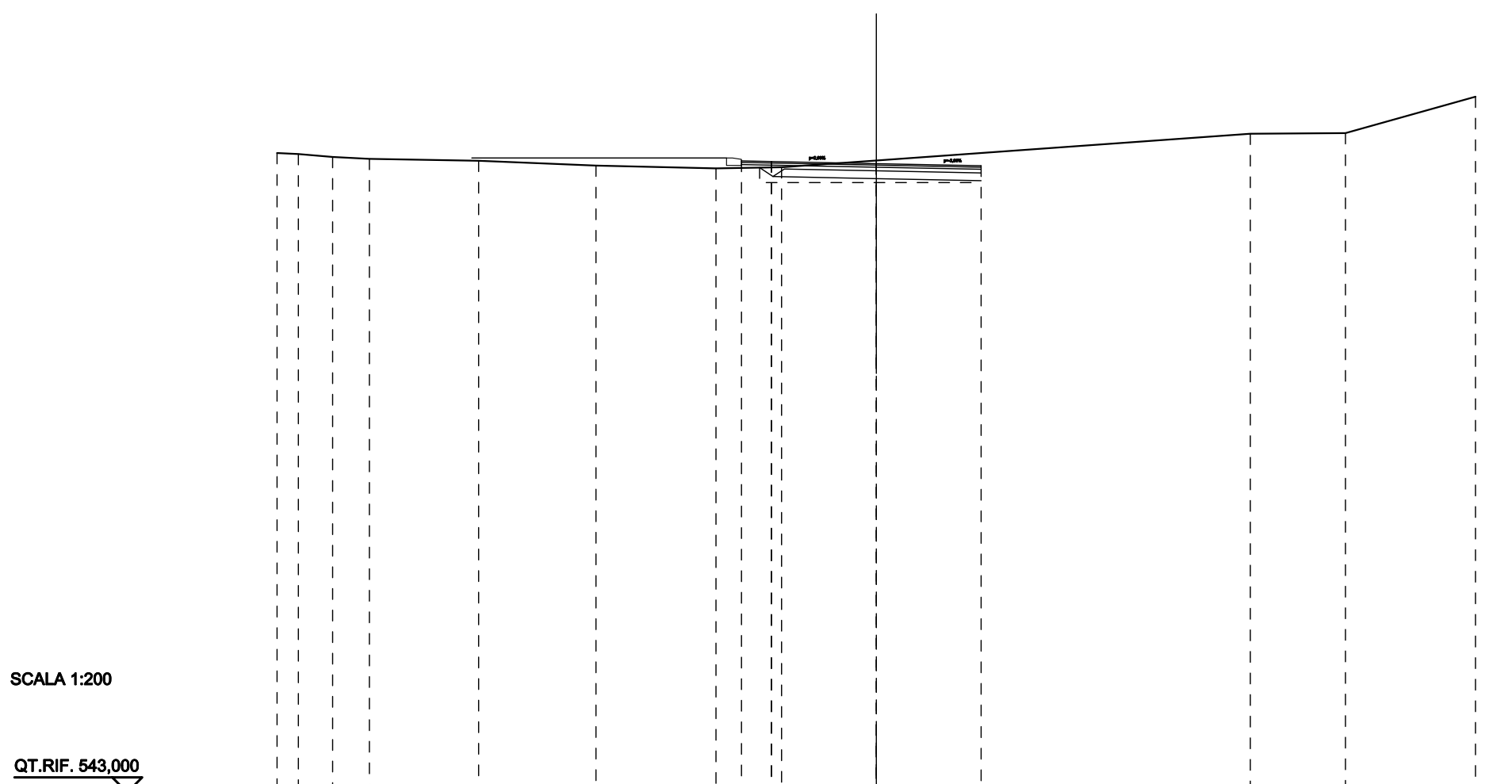
QUOTE PROGETTO																					567,102	567,088	567,104	567,054	567,079											567,160	567,079	567,054	567,088	566,713													
DIST. PARIZALI PROGETTO																					1,00	3,25	3,25	1,00																													
QUOTE TERRENO	572,555	571,809	571,797	571,795	571,808	571,851	571,824	571,119	571,319	571,320	571,119	570,974			571,110	570,969	570,000	568,799	567,546	566,818			566,872	566,891			566,720											566,557	566,351	566,285	566,105	566,067											565,375
DIST.PARZIALI TERRENO	1,911	1,116	2,377	0,998	2,232	1,091	1,952	1,072	1,382	0,879	4,115			3,049	3,566	2,448	1,583	4,654	1,625	3,711											10,938	2,831	1,033	1,943	1,199											11,720							



# **“ROTATORIA BASENTANA”**

<b>SCAVI E BONIFICHE</b>	
STERRO	4,292 m <sup>2</sup>
SCAVO A GRADONI	1,083 m <sup>2</sup>
<b>RILEVATI</b>	
RIEMPIMENTO	2,053 m <sup>2</sup>
RILEVATO	1,083 m <sup>2</sup>
<b>SOVRASTRUTTURA STRADALE</b>	
STRATO DI USURA	7,393 m
STRATO DI BINDER	7,393 m
STRATO DI BASE	7,393 m
STRATO DI FONDAZIONE	1,757 m <sup>2</sup>

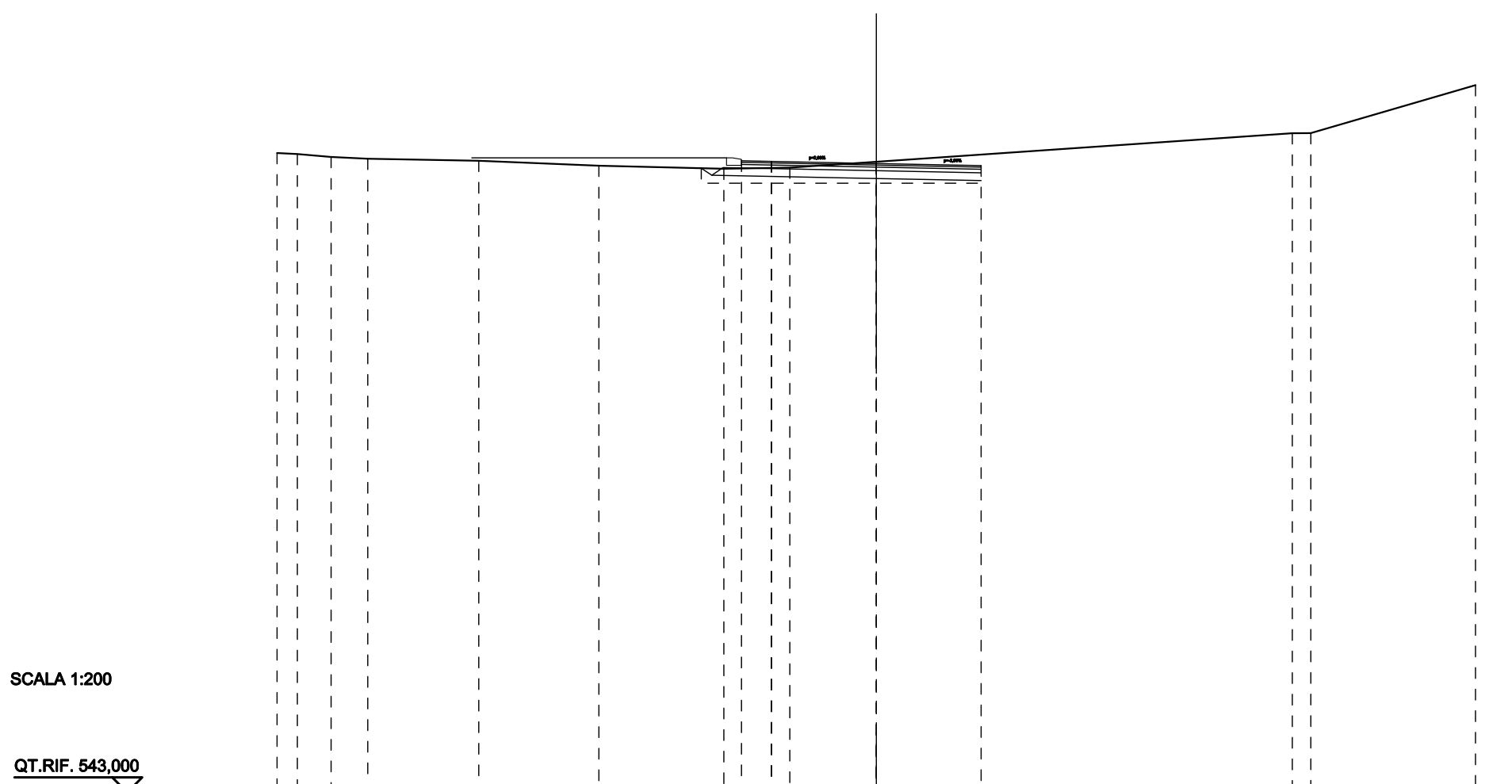
SEZIONE N.: 1  
 QT. PROGETTO: 563,984  
 DIST.PROG.: 0,000  
 DIST.SUCC.: 0,359



QUOTE PROGETTO													564,074	564,054	563,984	563,914				
DIST. PARIZALI PROGETTO													1,00	3,50	3,50					
QUOTE TERRENO	564,336	564,302	564,204	564,143	564,077	563,916	563,823	563,863	564,089				564,981	565,000	566,217					
DIST.PARZIALI TERRENO	0,714	1,143	1,227	3,642	3,917	4,005	2,190	3,161	12,486			3,173	4,341							

<b>SCAVI E BONIFICHE</b>	
STERRO	4,462 m <sup>2</sup>
SCAVO A GRADONI	1,717 m <sup>2</sup>
<b>RILEVATI</b>	
RIEMPIMENTO	2,510 m <sup>2</sup>
RILEVATO	1,454 m <sup>2</sup>
<b>SOVRASTRUTTURA STRADALE</b>	
STRATO DI USURA	8,000 m
STRATO DI BINDER	8,000 m
STRATO DI BASE	8,000 m
STRATO DI FONDAZIONE	2,288 m <sup>2</sup>

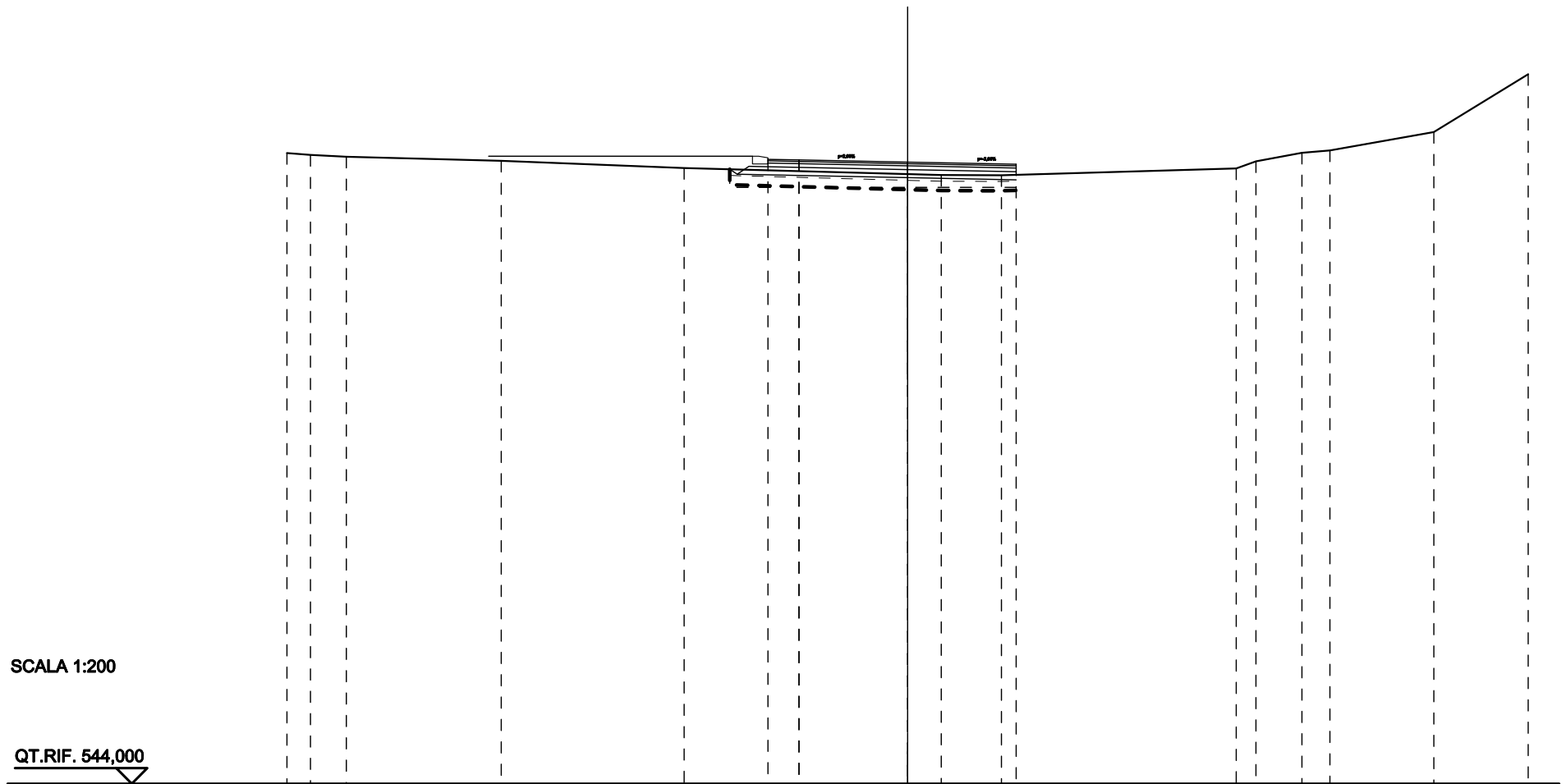
SEZIONE N.: 2  
 QT. PROGETTO: 563,987  
 DIST.PROG.: 0,359  
 DIST.PREC.: 0,359  
 DIST.SUCC.: 4,210



QUOTE PROGETTO							564,077	564,057	563,987	563,917							
DIST. PARIZALI PROGETTO							1,00	3,50	3,50								
QUOTE TERRENO	564,336	564,304	564,208	564,146		564,077		563,912		563,813	563,850	564,047		564,996	565,000		566,604
DIST.PARZIALI TERRENO	0,677	1,128	1,223	3,706		4,008		4,169		2,202	2,887		13,884		0,620	5,496	

<b>SCAVI E BONIFICHE</b>	
STERRO	1,180 m <sup>2</sup>
BONIFICA	0,438 m <sup>2</sup>
SCAVO A GRADONI	2,466 m <sup>2</sup>
<b>RILEVATI</b>	
RIEMPIMENTO	2,934 m <sup>2</sup>
RILEVATO	3,242 m <sup>2</sup>
<b>SOVRASTRUTTURA STRADALE</b>	
STRATO DI USURA	8,000 m
STRATO DI BINDER	8,000 m
STRATO DI BASE	8,000 m
STRATO DI FONDAZIONE	2,288 m <sup>2</sup>

SEZIONE N.: 3  
 QT. PROGETTO: 564,029  
 DIST.PROG.: 4,568  
 DIST.PREC.: 4,210  
 DIST.SUCC.: 5,570



SCALA 1:200

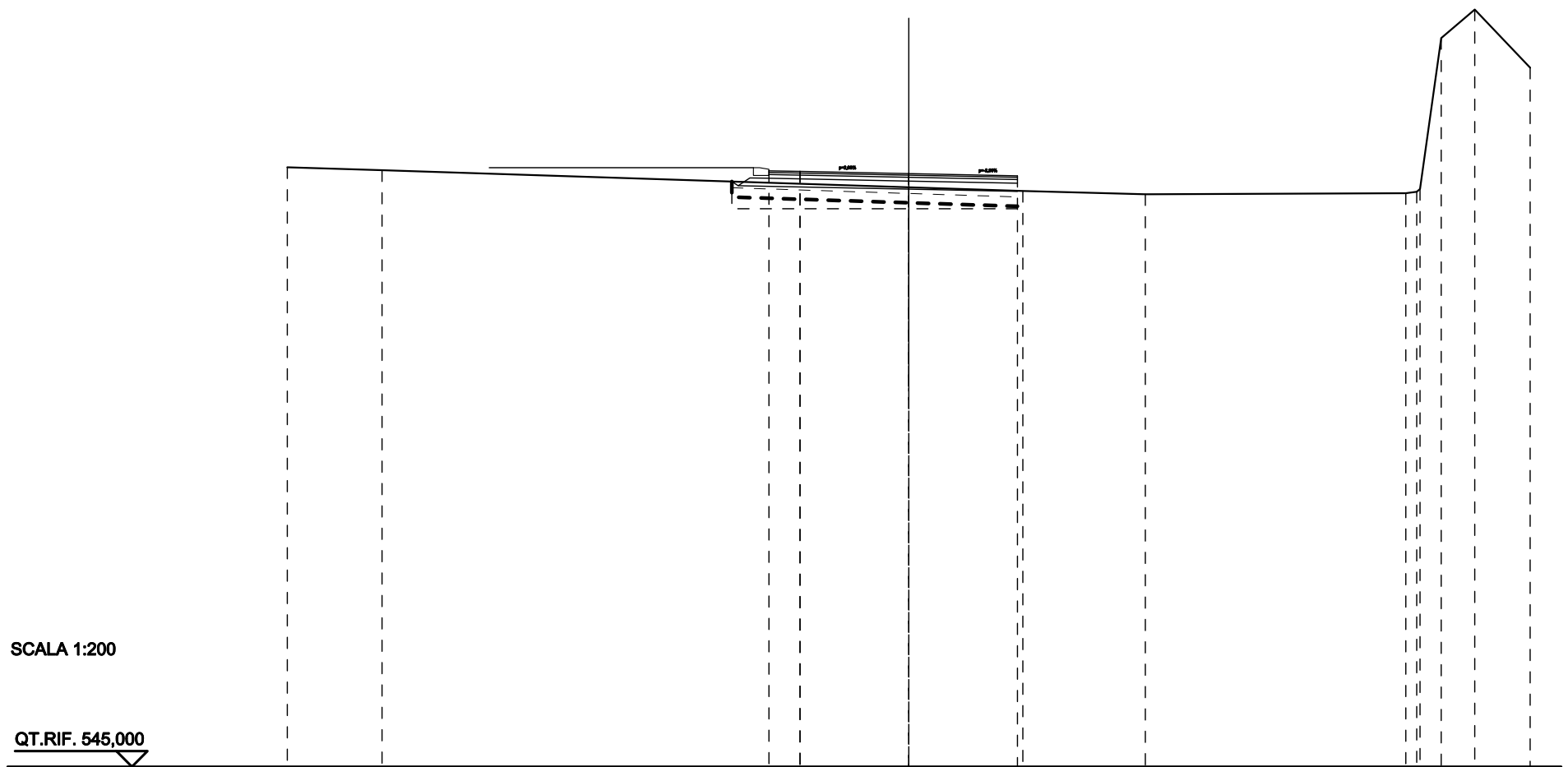
QT.RIF. 544,000

QUOTE PROGETTO					564,119	564,099		564,029	563,959											
DIST. PARIZALI PROGETTO					1,00	3,50		3,50												
QUOTE TERRENO	564,319	564,260	564,202		564,071		563,840		563,643	563,613	563,605		563,626	564,055	564,329	564,406		565,000		566,863
DIST.PARZIALI TERRENO	0,788	1,156		4,994		5,893		7,198	1,086	1,937		7,567	0,637	1,483	0,888		3,352		3,040	



SCAVI E BONIFICHE	
STERRO	0,674 m <sup>2</sup>
SCAVO A GRADONI	4,836 m <sup>2</sup>
RILEVATI	
RIEMPIMENTO	3,407 m <sup>2</sup>
RILEVATO	5,477 m <sup>2</sup>
SOVRASTRUTTURA STRADALE	
STRATO DI USURA	8,000 m
STRATO DI BINDER	8,000 m
STRATO DI BASE	8,000 m
STRATO DI FONDAZIONE	2,288 m <sup>2</sup>

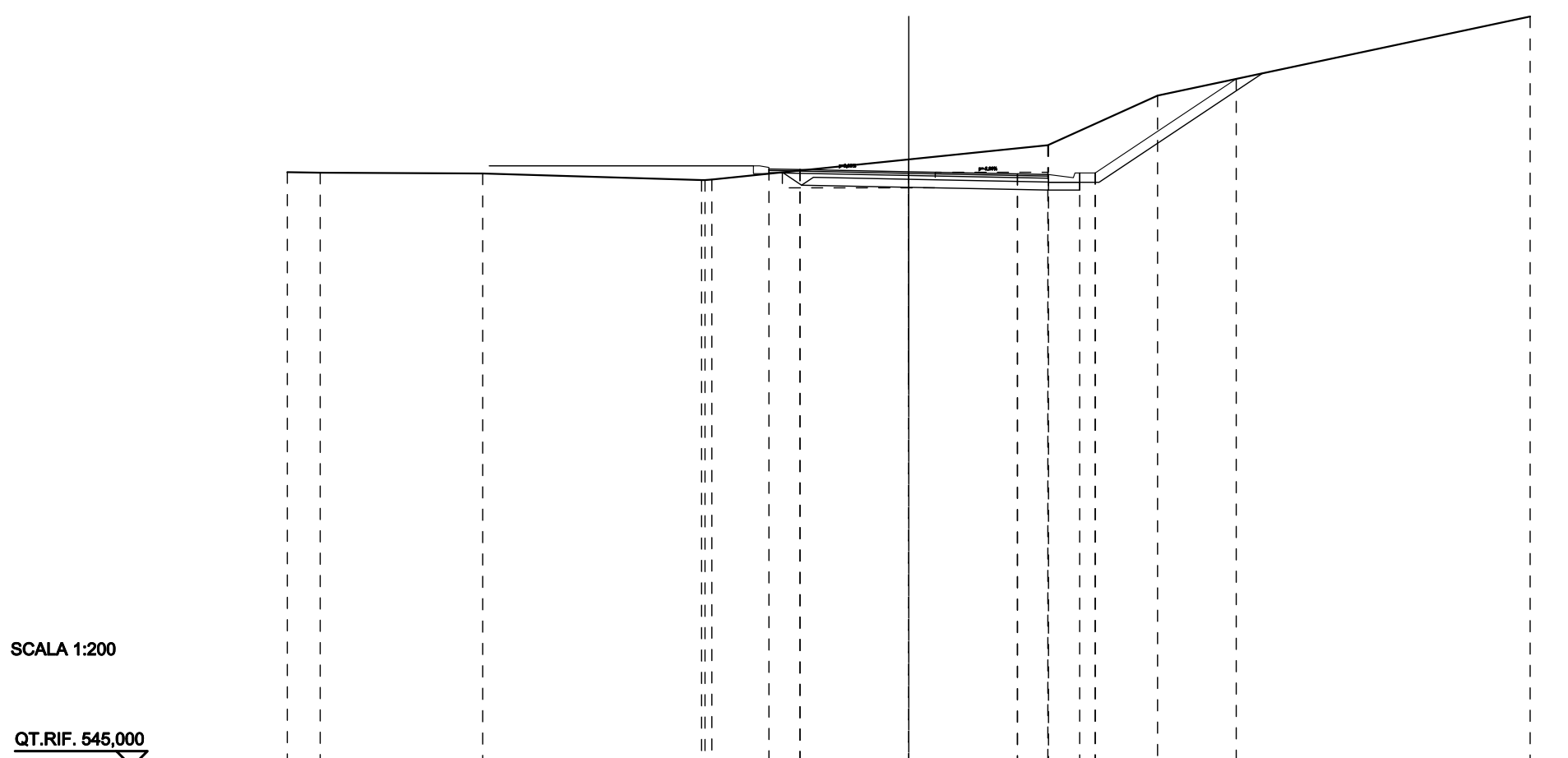
SEZIONE N.: 4  
 QT. PROGETTO: 564,085  
 DIST.PROG.: 10,139  
 DIST.PREC.: 5,570  
 DIST.SUCC.: 9,780



QUOTE PROGETTO			564,175	564,155	564,085	564,015								
DIST. PARIZALI PROGETTO			1,00	3,50	3,50									
QUOTE TERRENO	564,287	564,193			563,646	563,528	563,420		563,454	563,499	563,587	568,445	569,363	567,494
DIST.PARZIALI TERRENO	3,050			16,950		3,673	3,942		8,385	0,679	1,081	1,783		

<b>SCAVI E BONIFICHE</b>	
STERRO	16,464 m <sup>2</sup>
SCAVO A GRADONI	0,369 m <sup>2</sup>
<b>RILEVATI</b>	
RIEMPIMENTO	3,066 m <sup>2</sup>
RILEVATO	0,369 m <sup>2</sup>
TERRENO VEGETALE	5,959 m
<b>SOVRASTRUTTURA STRADALE</b>	
STRATO DI USURA	8,568 m
STRATO DI BINDER	8,568 m
STRATO DI BASE	8,535 m
STRATO DI FONDAZIONE	2,017 m <sup>2</sup>

SEZIONE N.: 5  
 QT. PROGETTO: 564,145  
 DIST.PROG.: 19,919  
 DIST.PREC.: 9,780  
 DIST.SUCC.: 0,552



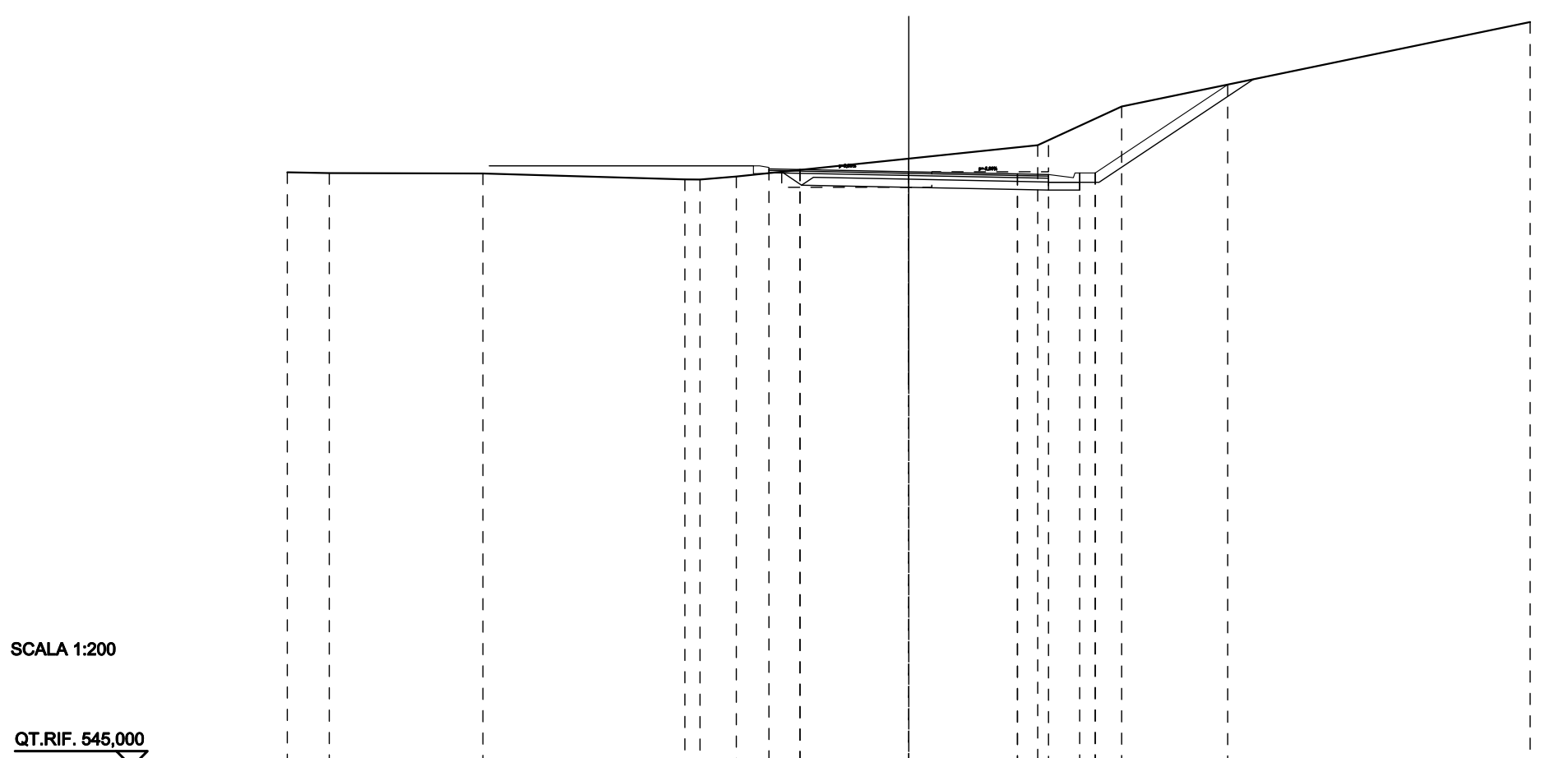
SCALA 1:200

QT.RIF. 545,000

QUOTE PROGETTO				564,235	564,215	564,145	564,075	564,055	564,105	564,105	567,134	
DIST. PARIZALI PROGETTO				1,00	3,50	3,50	1,00					
QUOTE TERRENO	564,132	564,113	564,088	563,879	563,878	563,895	564,543	565,000	566,597			569,141
DIST.PARZIALI TERRENO	1,058	5,229	7,044	6,338	4,477	3,532	11,991					

<b>SCAVI E BONIFICHE</b>	
STERRO	16,710 m <sup>2</sup>
SCAVO A GRADONI	0,312 m <sup>2</sup>
<b>RILEVATI</b>	
RIEMPIMENTO	3,018 m <sup>2</sup>
RILEVATO	0,312 m <sup>2</sup>
TERRENO VEGETALE	5,624 m
<b>SOVRASTRUTTURA STRADALE</b>	
STRATO DI USURA	8,590 m
STRATO DI BINDER	8,590 m
STRATO DI BASE	8,535 m
STRATO DI FONDAZIONE	2,017 m <sup>2</sup>

SEZIONE N.: 6  
 QT. PROGETTO: 564,145  
 DIST.PROG.: 20,470  
 DIST.PREC.: 0,552  
 DIST.SUCC.: 4,530



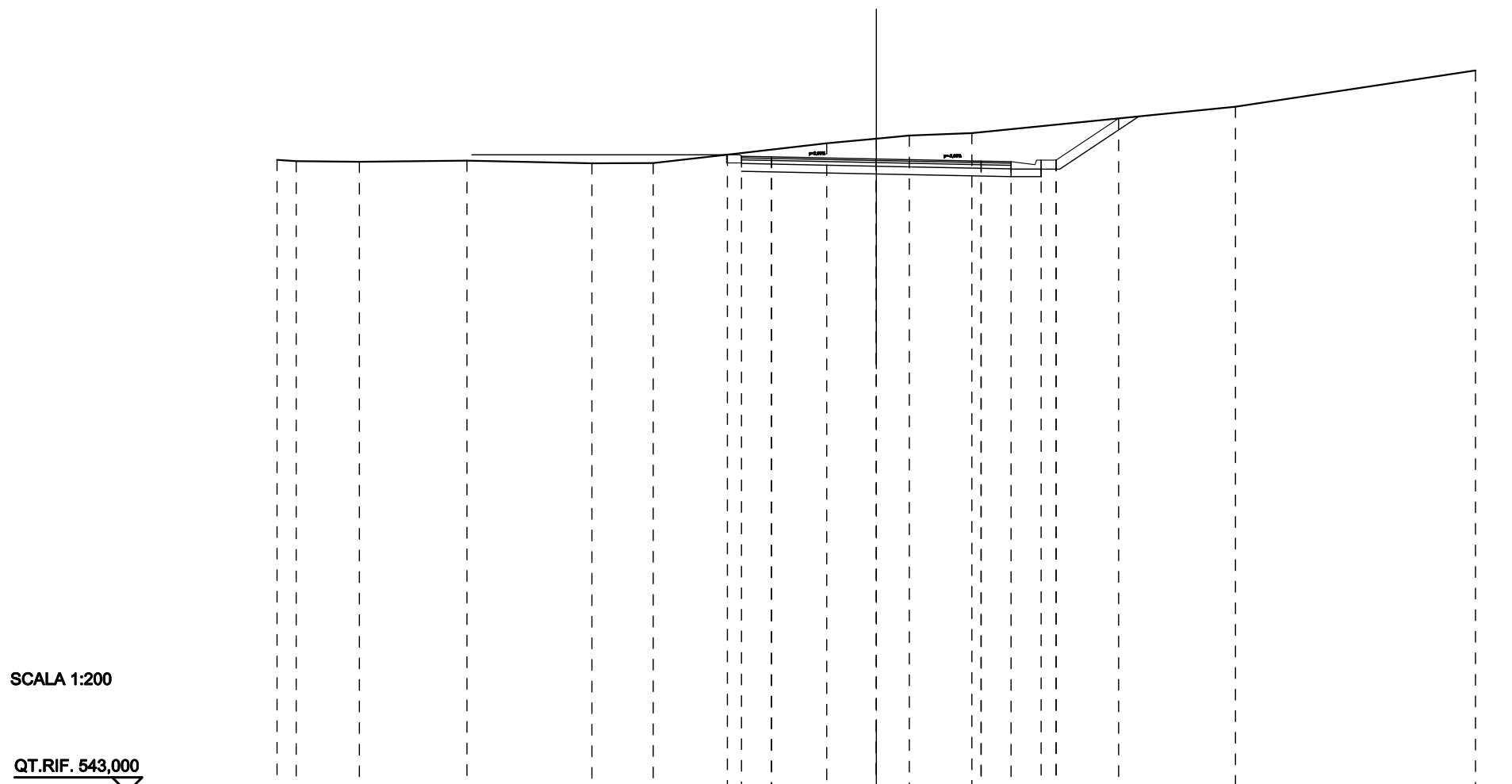
SCALA 1:200

QT.RIF. 545,000

QUOTE PROGETTO					564,235	564,215		564,145		564,075	564,055	564,105	564,105		566,949	
DIST. PARIZALI PROGETTO					1,00	3,50		3,50		1,00						
QUOTE TERRENO	564,127	564,103			564,087			564,568		565,000		566,243				568,963
DIST.PARZIALI TERRENO	1,361	4,944			6,500			5,548		4,152		2,700			13,149	

SCAVI E BONIFICHE	
STERRO	14,781 m <sup>2</sup>
RILEVATI	
RIEMPIMENTO	1,873 m <sup>2</sup>
TERRENO VEGETALE	3,013 m
SOVRASTRUTTURA STRADALE	
STRATO DI USURA	9,000 m
STRATO DI BINDER	9,000 m
STRATO DI BASE	9,000 m
STRATO DI FONDAZIONE	2,340 m <sup>2</sup>

SEZIONE N.: 7  
 QT. PROGETTO: 564,138  
 DIST.PROG.: 25,000  
 DIST.PREC.: 4,530  
 DIST.SUCC.: 2,543



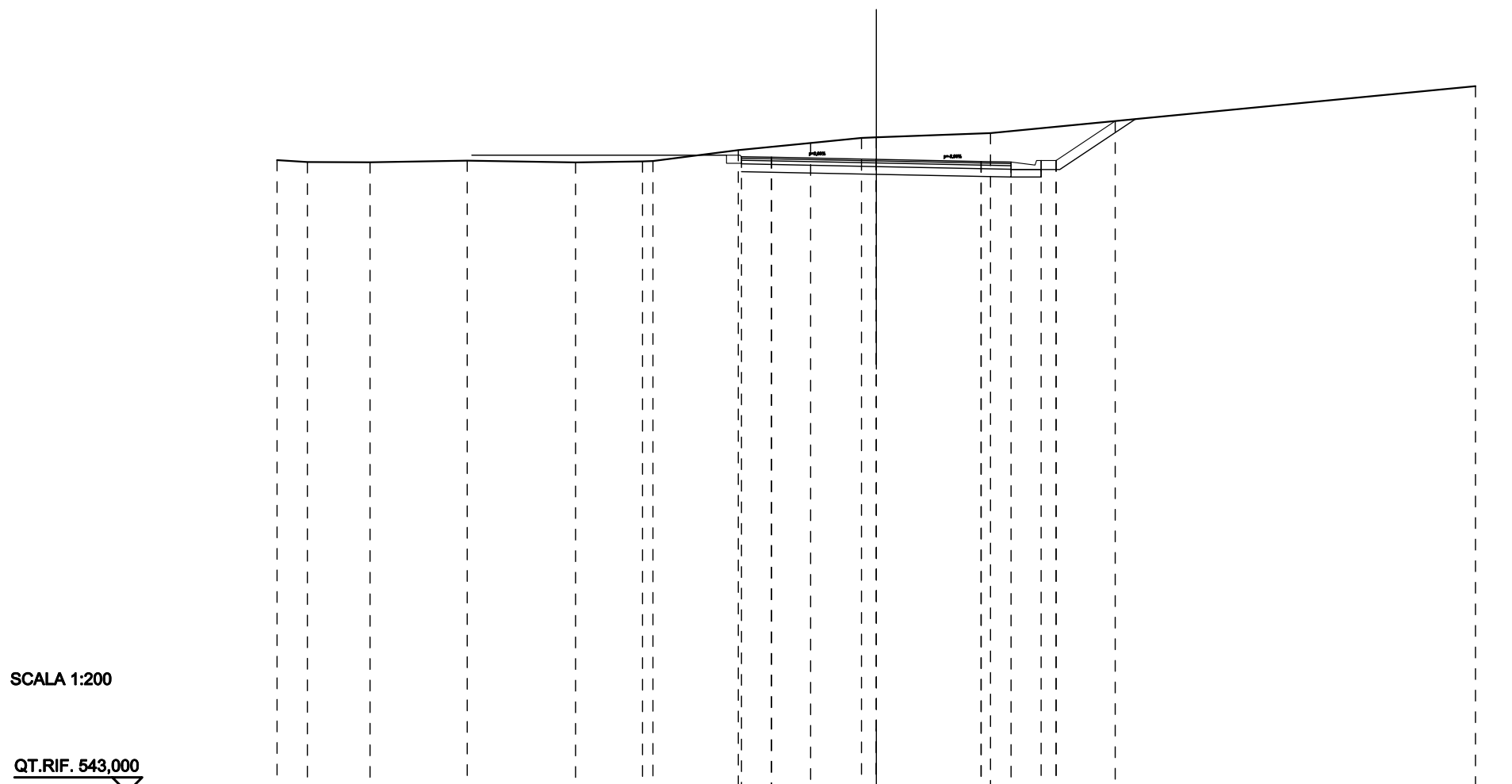
SCALA 1:200

QT.RIF. 543,000

QUOTE PROGETTO								564,228	564,208		564,138		564,068	564,048	564,098	564,098	565,493			
DIST. PARIZALI PROGETTO								1,00	3,50		3,50		1,00							
QUOTE TERRENO	564,109	564,067	564,047		564,085		563,994	564,004	564,281		564,862	564,817	564,921	565,000				565,885		567,095
DIST.PARZIALI TERRENO	0,638	2,108	3,591		4,172		2,045	2,476	3,317		1,653	1,102	2,089			8,796			8,013	

SCAVI E BONIFICHE	
STERRO	14,900 m <sup>2</sup>
RILEVATI	
RIEMPIMENTO	1,462 m <sup>2</sup>
TERRENO VEGETALE	2,875 m
SOVRASTRUTTURA STRADALE	
STRATO DI USURA	9,000 m
STRATO DI BINDER	9,000 m
STRATO DI BASE	9,000 m
STRATO DI FONDAZIONE	2,340 m <sup>2</sup>

SEZIONE N.: 8  
 QT. PROGETTO: 564,126  
 DIST.PROG.: 27,543  
 DIST.PREC.: 2,543  
 DIST.SUCC.: 10,560



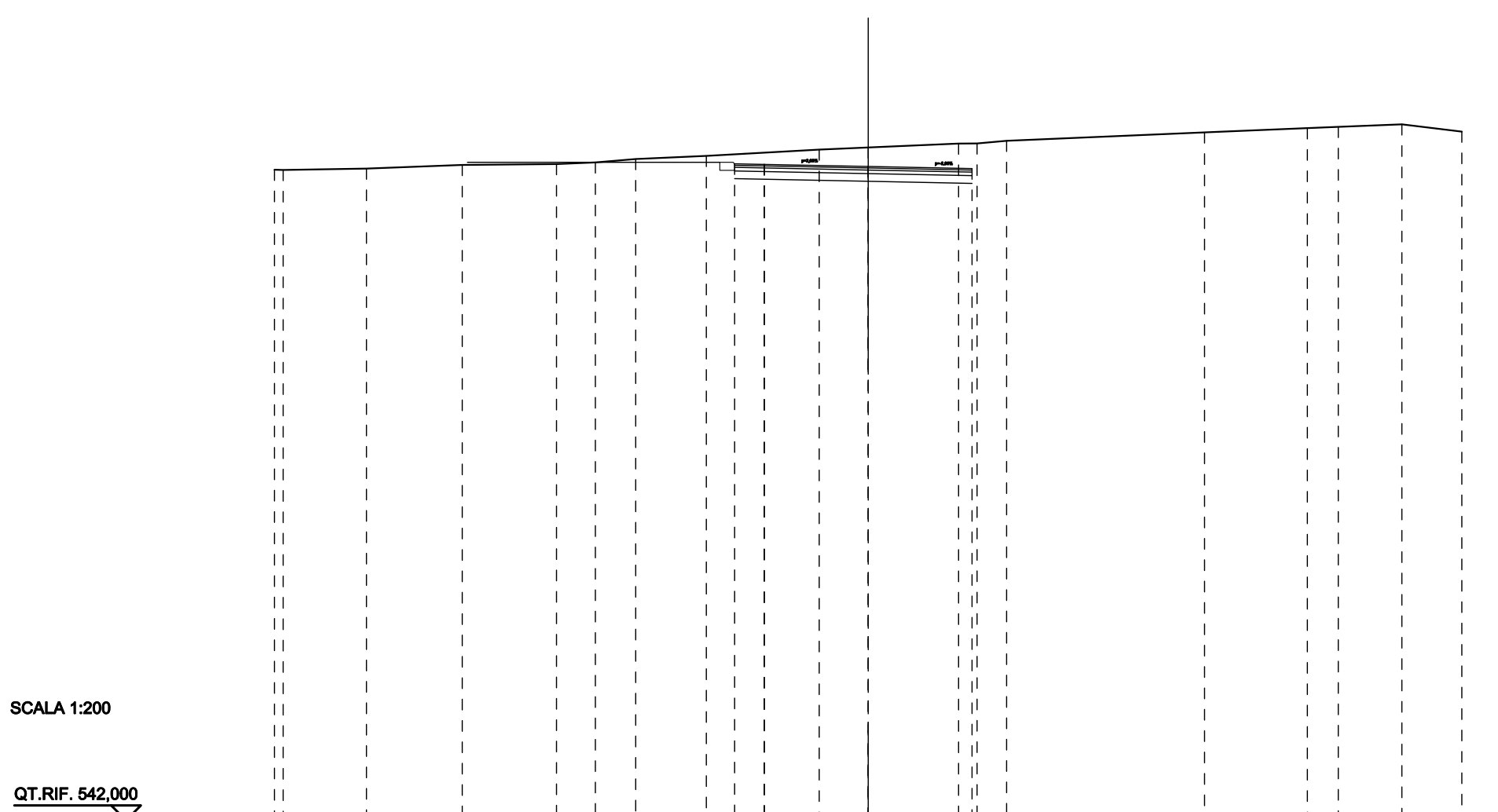
SCALA 1:200

QT.RIF. 543,000

QUOTE PROGETTO								564,216	564,196		564,126	564,056	564,036	564,086	564,086	565,404	
DIST. PARIZALI PROGETTO								1,00	3,50		3,50	1,00					
QUOTE TERRENO	564,101	564,035	564,026	564,084	564,023	564,056	564,071	564,434	564,673	564,843	564,861	565,000					566,569
DIST.PARZIALI TERRENO	1,015	2,088	3,245	3,617	2,235	2,851	2,413	1,699	0,493	3,813						16,187	

SCAVI E BONIFICHE	
STERRO	8,819 m <sup>2</sup>
RILEVATI	
RIEMPIMENTO	0,259 m <sup>2</sup>
SOVRASTRUTTURA STRADALE	
STRATO DI USURA	8,000 m
STRATO DI BINDER	8,000 m
STRATO DI BASE	8,000 m
STRATO DI FONDAZIONE	2,080 m <sup>2</sup>

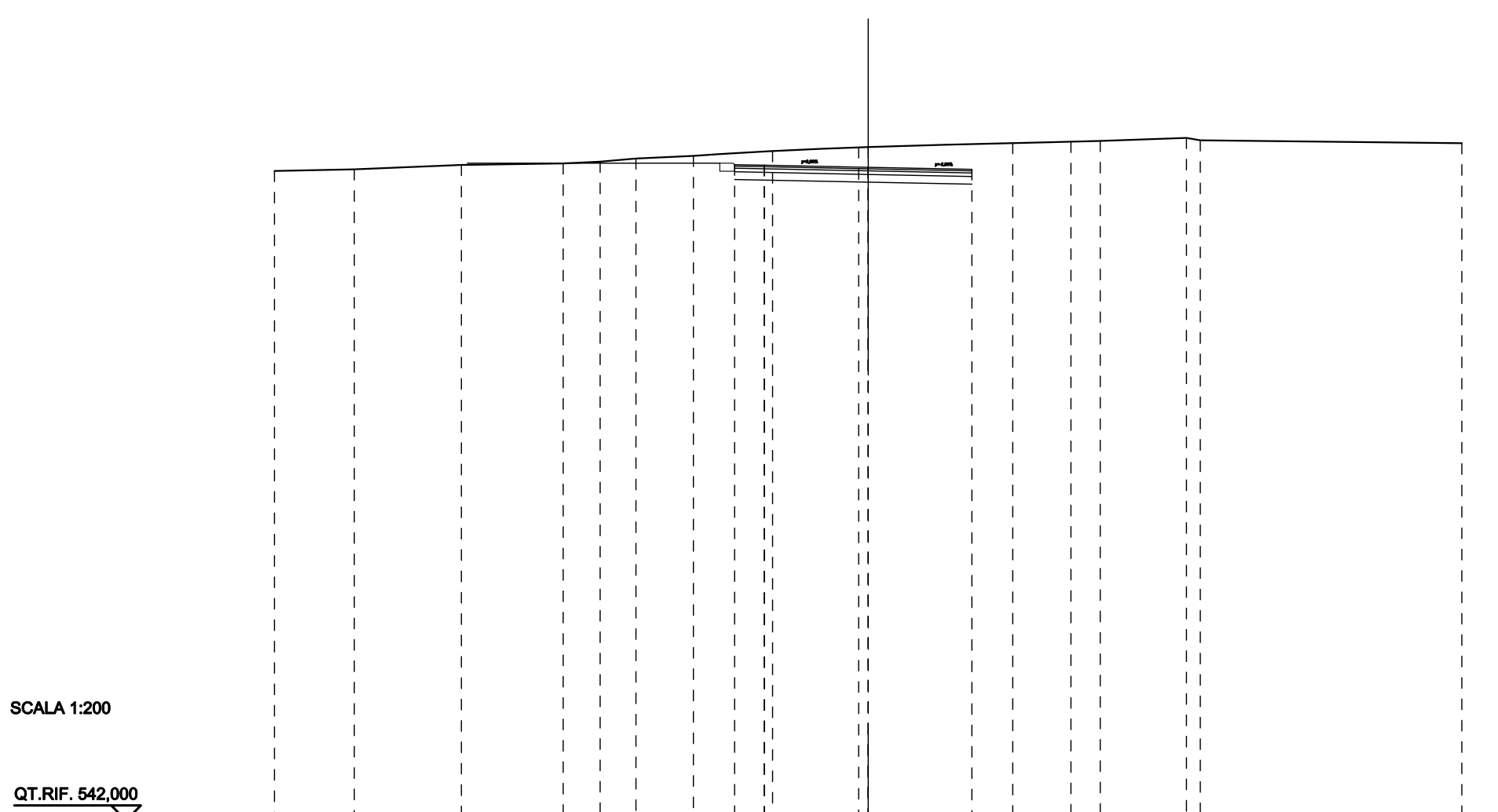
SEZIONE N.: 9  
 QT. PROGETTO: 564,027  
 DIST.PROG.: 38,104  
 DIST.PREC.: 10,560  
 DIST.SUCC.: 2,837



QUOTE PROGETTO								564,117	564,097		564,027		563,957									
DIST. PARIZALI PROGETTO								1,00	3,50		3,50											
QUOTE TERRENO	563,918	563,907	563,955	564,080	564,106	564,165	564,277	564,382		564,596	564,667		564,800	564,804	564,889		565,175		565,317	565,360	565,445	565,200
DIST.PARZIALI TERRENO		2,809	3,225	3,176	1,308	1,357	2,381	3,799		1,651	3,048		0,620	0,987		6,667		3,465		1,041	2,141	2,022

SCAVI E BONIFICHE	
STERRO	9,110 m <sup>2</sup>
RILEVATI	
RIEMPIMENTO	0,107 m <sup>2</sup>
SOVRASTRUTTURA STRADALE	
STRATO DI USURA	7,996 m
STRATO DI BINDER	7,996 m
STRATO DI BASE	7,996 m
STRATO DI FONDAZIONE	2,079 m <sup>2</sup>

SEZIONE N.: 10  
 QT. PROGETTO: 563,998  
 DIST.PROG.: 40,941  
 DIST.PREC.: 2,837  
 DIST.SUCC.: 3,220



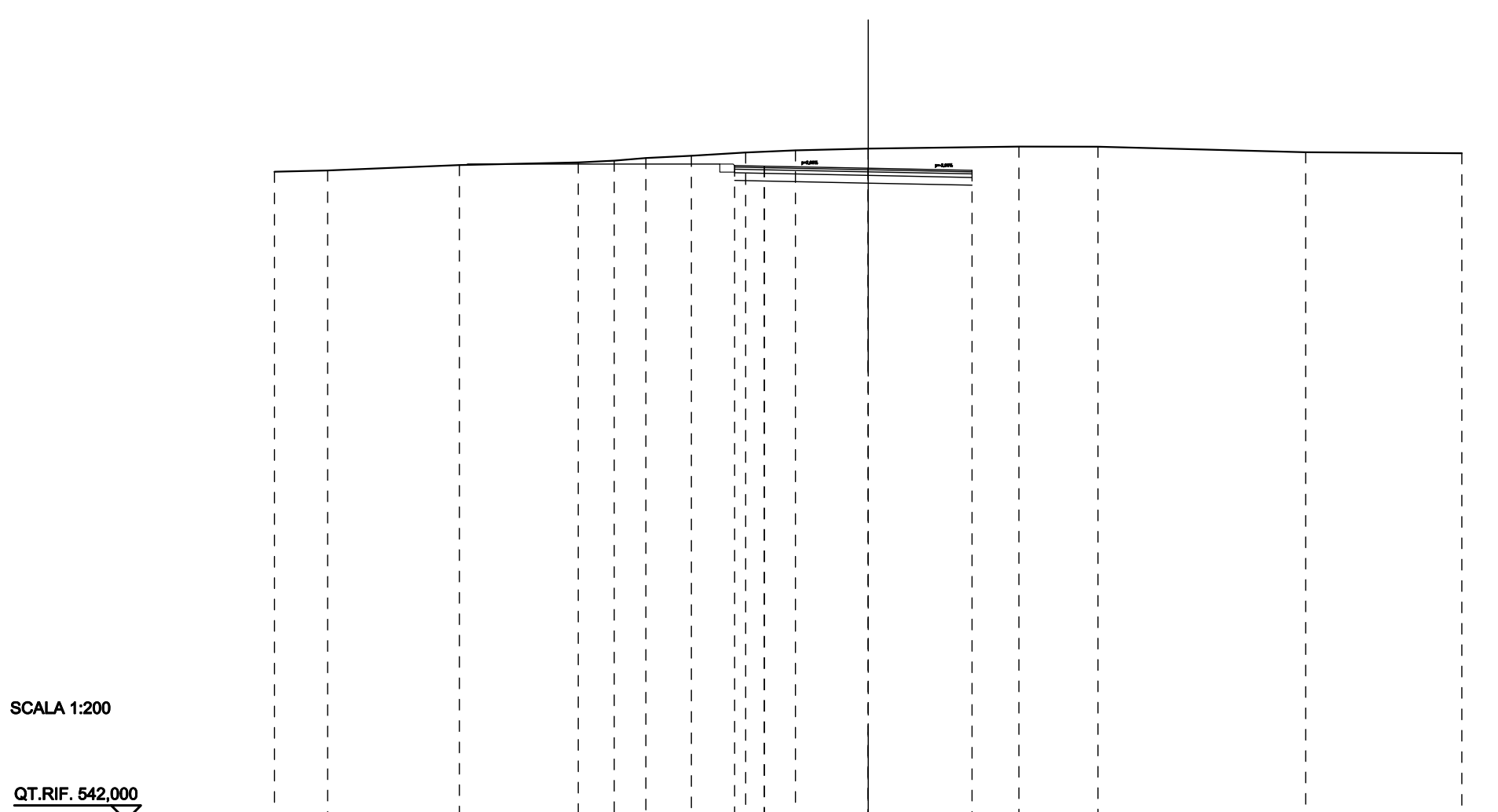
SCALA 1:200

QT.RIF. 542,000

QUOTE PROGETTO								564,088	564,068	563,998	563,928					
DIST. PARIZALI PROGETTO								1,00	3,50	3,50						
QUOTE TERRENO	563,874	563,931	564,079	564,129	564,190	564,293	564,384	564,543	564,673	564,681	564,816	564,856	564,887	564,990	564,908	564,810
DIST.PARZIALI TERRENO	2,690	3,607	3,427	1,247	1,207	1,932	2,669	2,901	4,872	1,958	0,989	2,904		8,813		

SCAVI E BONIFICHE	
STERRO	9,009 m <sup>2</sup>
RILEVATI	
RIEMPIMENTO	0,014 m <sup>2</sup>
SOVRASTRUTTURA STRADALE	
STRATO DI USURA	8,000 m
STRATO DI BINDER	8,000 m
STRATO DI BASE	8,000 m
STRATO DI FONDAZIONE	2,080 m <sup>2</sup>

SEZIONE N.: 11  
 QT. PROGETTO: 563,966  
 DIST.PROG.: 44,161  
 DIST.PREC.: 3,220  
 DIST.SUCC.: 2,455

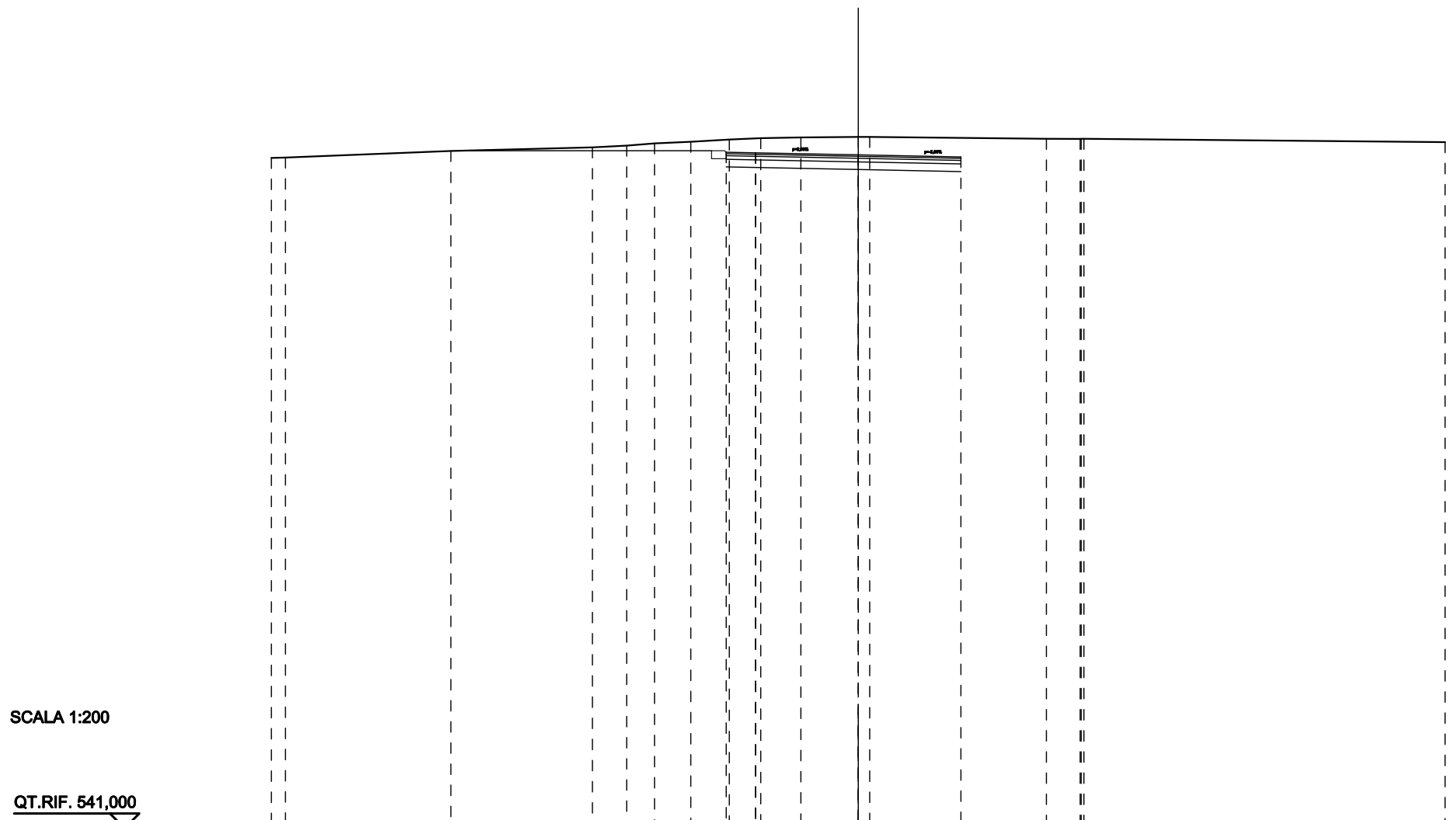


QUOTE PROGETTO														564,056	564,036	563,966	563,896				
DIST. PARIZALI PROGETTO														1,00	3,50	3,50					
QUOTE TERRENO	563,849	563,894		564,076		564,162	564,223	564,313	564,386	564,496	564,569	564,627		564,695	564,693		564,505		564,472		
DIST.PARZIALI TERRENO	1,793	4,437		4,005		1,208	1,089	1,584	1,826	1,678	2,449		5,081	2,660		6,999		5,261			



SCAVI E BONIFICHE	
STERRO	8,617 m <sup>2</sup>
SOVRASTRUTTURA STRADALE	
STRATO DI USURA	8,000 m
STRATO DI BINDER	8,000 m
STRATO DI BASE	8,000 m
STRATO DI FONDAZIONE	2,080 m <sup>2</sup>

SEZIONE N.: 12  
 QT. PROGETTO: 563,941  
 DIST.PROG.: 46,617  
 DIST.PREC.: 2,455  
 DIST.SUCC.: 3,383



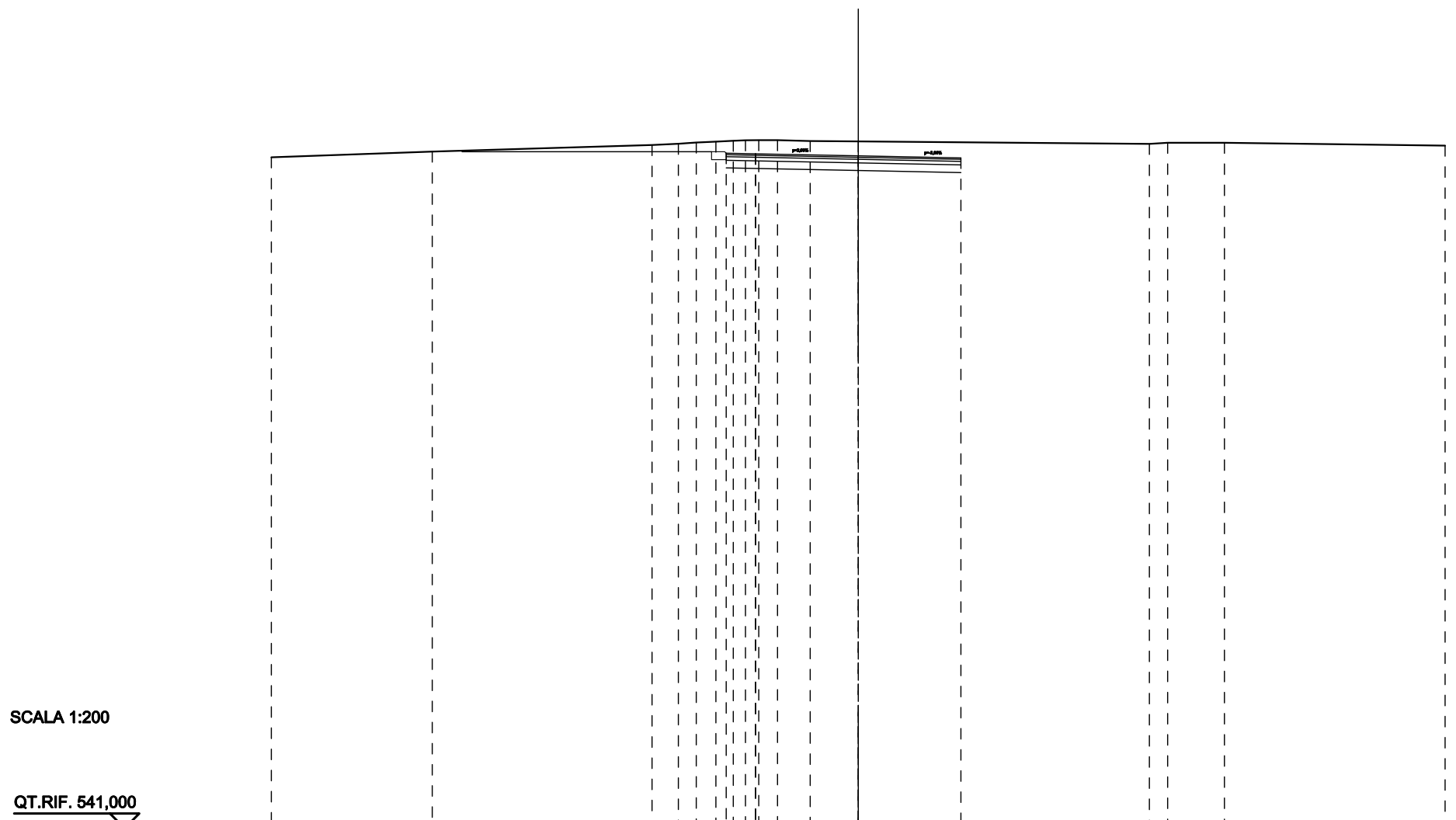
SCALA 1:200

QT.RIF. 541,000

QUOTE PROGETTO								564,031	564,011	563,941	563,871			
DIST. PARIZALI PROGETTO								1,00	3,50	3,50				
QUOTE TERRENO	563,836 563,849		564,072		564,196	564,254	564,330	564,387	564,464	564,509	564,536	564,551 564,554	564,487 564,485 564,487 564,488	564,373
DIST.PARZIALI TERRENO		5,640	4,826	1,167	0,947	1,237	1,311	1,075	1,364	1,956	6,023	1,151	12,311	

SCAVI E BONIFICHE	
STERRO	7,906 m <sup>2</sup>
SOVRASTRUTTURA STRADALE	
STRATO DI USURA	8,000 m
STRATO DI BINDER	8,000 m
STRATO DI BASE	8,000 m
STRATO DI FONDAZIONE	2,080 m <sup>2</sup>

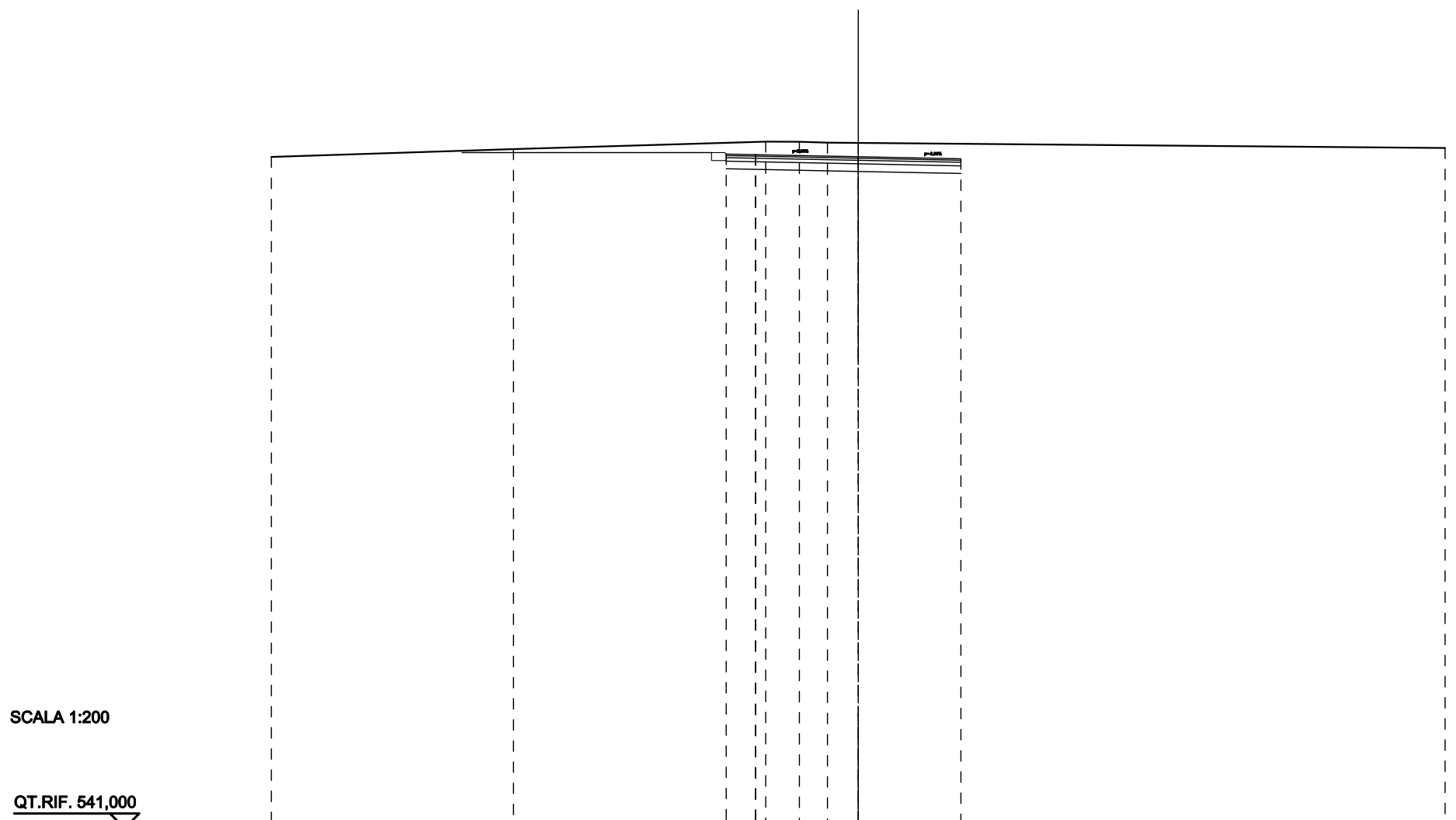
SEZIONE N.: 13  
 QT. PROGETTO: 563,908  
 DIST.PROG.: 50,000  
 DIST.PREC.: 3,383  
 DIST.SUCC.: 3,111



QUOTE PROGETTO					563,998	563,978		563,908		563,838									
DIST. PARIZALI PROGETTO					1,00	3,50		3,50											
QUOTE TERRENO	563,857	564,051		564,277	564,319	564,361	564,389	564,420	564,436	564,442	564,441	564,414	564,400		564,315	564,352	564,351		564,255
DIST.PARZIALI TERRENO		5,486	7,489	0,887	0,808	0,670	0,592	0,688	1,114	1,636		9,921		0,624	1,934		7,521		

SCAVI E BONIFICHE	
STERRO	7,750 m <sup>2</sup>
SOVRASTRUTTURA STRADALE	
STRATO DI USURA	8,000 m
STRATO DI BINDER	8,000 m
STRATO DI BASE	8,000 m
STRATO DI FONDAZIONE	2,080 m <sup>2</sup>

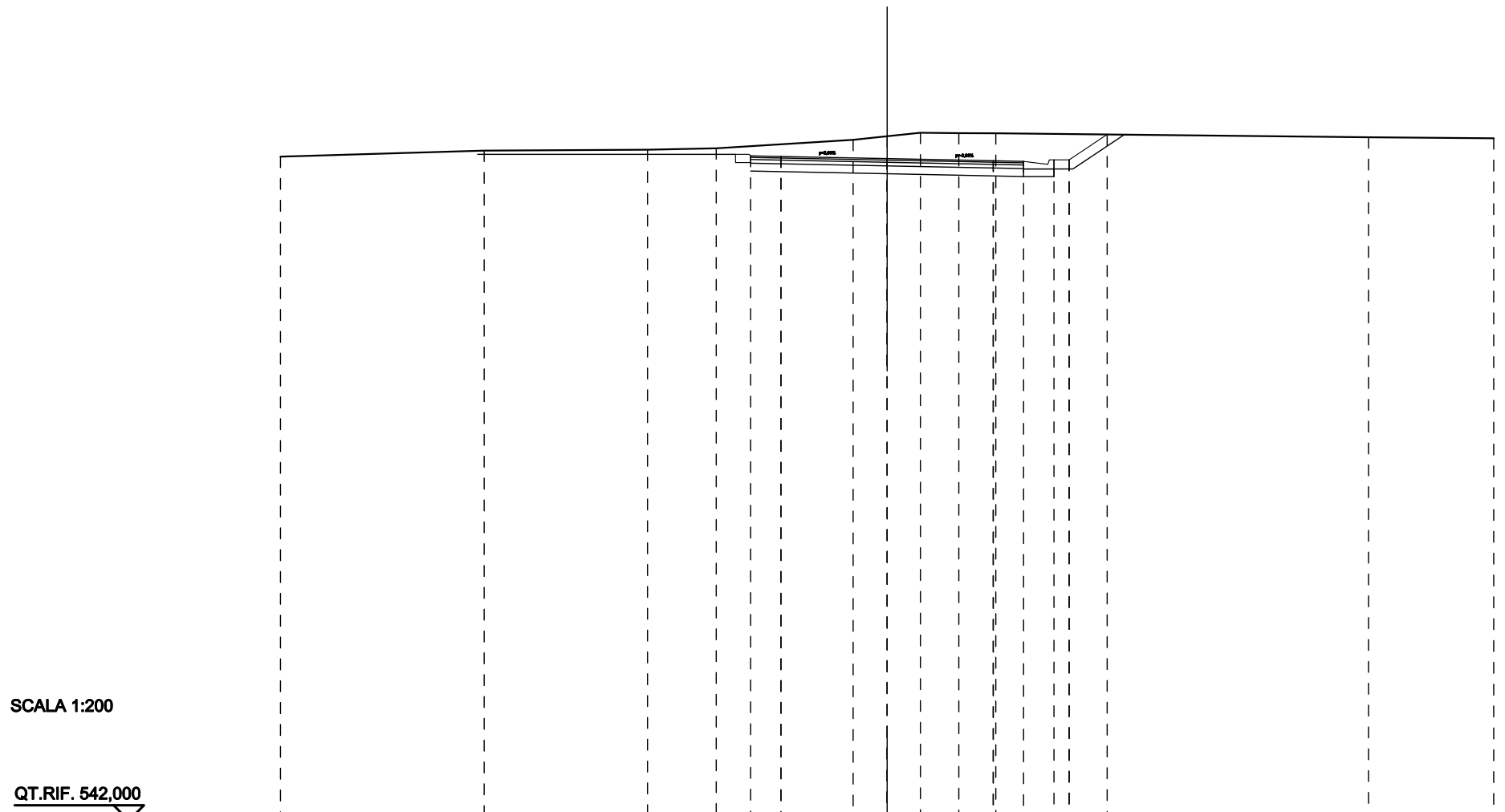
SEZIONE N.: 14  
 QT. PROGETTO: 563,877  
 DIST.PROG.: 53,111  
 DIST.PREC.: 3,111  
 DIST.SUCC.: 8,950



QUOTE PROGETTO				563,967	563,947		563,877	563,807	
DIST. PARIZALI PROGETTO				1,00	3,50		3,50		
QUOTE TERRENO	563,870		564,139		564,393	564,385	564,358	564,349	564,173
DIST.PARZIALI TERRENO		8,252		8,594	1,160	0,957	1,047		20,000

SCAVI E BONIFICHE	
STERRO	13,830 m <sup>2</sup>
RILEVATI	
TERRENO VEGETALE	2,008 m
SOVRASTRUTTURA STRADALE	
STRATO DI USURA	9,000 m
STRATO DI BINDER	9,000 m
STRATO DI BASE	9,000 m
STRATO DI FONDAZIONE	2,340 m <sup>2</sup>

SEZIONE N.: 15  
 QT. PROGETTO: 563,823  
 DIST.PROG.: 62,061  
 DIST.PREC.: 8,950  
 DIST.SUCC.: 0,821



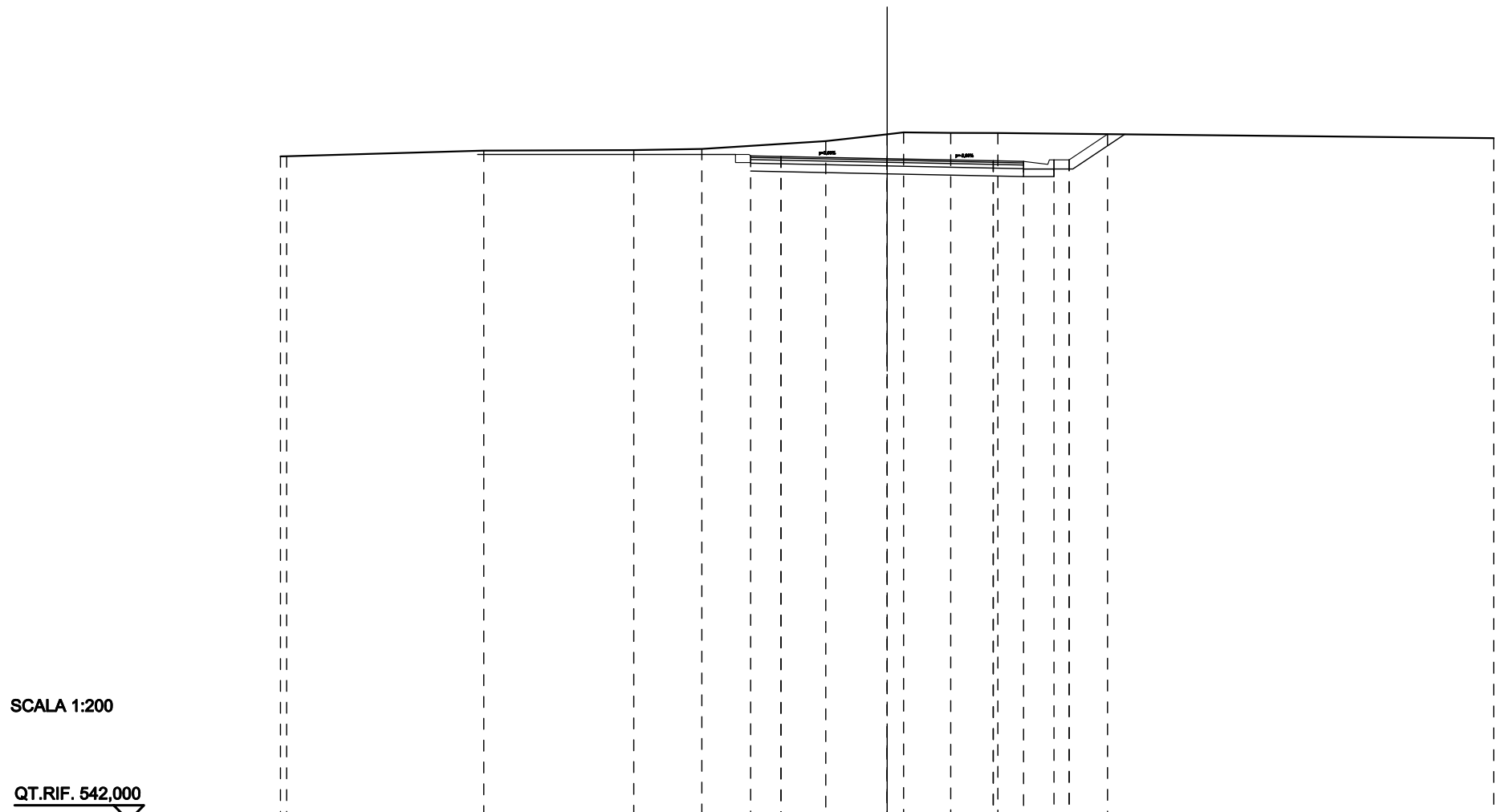
SCALA 1:200

QT.RIF. 542,000

QUOTE PROGETTO					563,913	563,893		563,823		563,753	563,733	563,783	563,783	564,619	
DIST. PARIZALI PROGETTO					1,00	3,50		3,50		1,00					
QUOTE TERRENO	563,887		564,088		564,118	564,161		564,441	564,560	564,676	564,665	564,659		564,526	564,493
DIST.PARZIALI TERRENO		6,717		5,384		2,266	4,512	1,120	1,097	1,269	1,218		12,288		4,128

SCAVI E BONIFICHE	
STERRO	14,093 m <sup>2</sup>
RILEVATI	
TERRENO VEGETALE	2,026 m
SOVRASTRUTTURA STRADALE	
STRATO DI USURA	9,000 m
STRATO DI BINDER	9,000 m
STRATO DI BASE	9,000 m
STRATO DI FONDAZIONE	2,340 m <sup>2</sup>

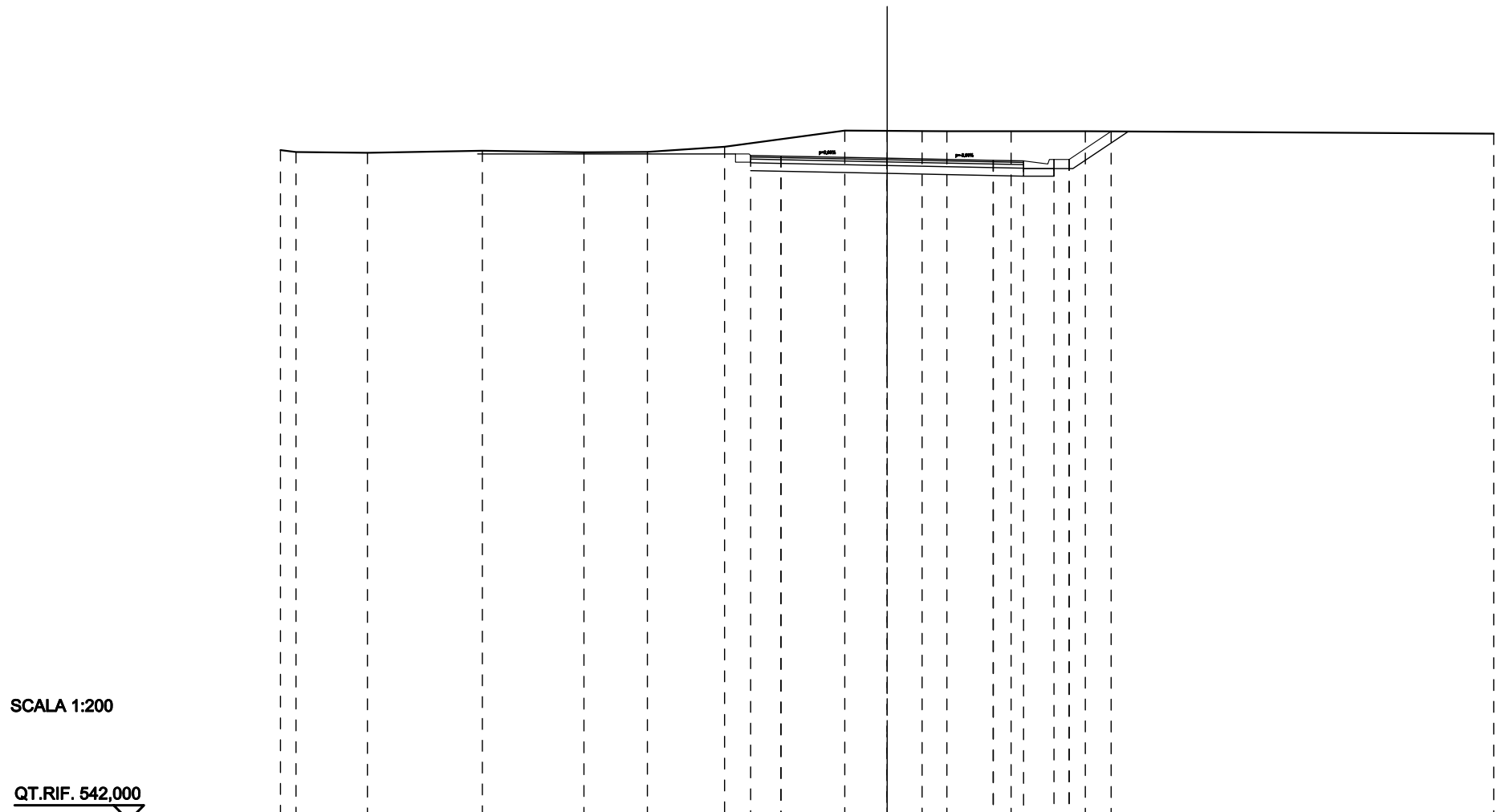
SEZIONE N.: 16  
 QT. PROGETTO: 563,822  
 DIST.PROG.: 62,882  
 DIST.PREC.: 0,821  
 DIST.SUCC.: 6,129



QUOTE PROGETTO					563,912	563,892		563,822		563,752	563,732	563,782	563,782	564,628	
DIST. PARIZALI PROGETTO					1,00		3,50		3,50		1,00				
QUOTE TERRENO	563,897	563,899		564,087		564,103	564,142		564,401	564,626	564,687	564,672	564,666		564,497
DIST.PARZIALI TERRENO		6,500		4,944		2,244	4,087		2,021	0,542	1,564	1,557		16,347	

<b>SCAVI E BONIFICHE</b>	
STERRO	15,338 m <sup>2</sup>
<b>RILEVATI</b>	
TERRENO VEGETALE	2,166 m
<b>SOVRASTRUTTURA STRADALE</b>	
STRATO DI USURA	9,000 m
STRATO DI BINDER	9,000 m
STRATO DI BASE	9,000 m
STRATO DI FONDAZIONE	2,340 m <sup>2</sup>

SEZIONE N.: 17  
 QT. PROGETTO: 563,836  
 DIST.PROG.: 69,011  
 DIST.PREC.: 6,129  
 DIST.SUCC.: 5,989



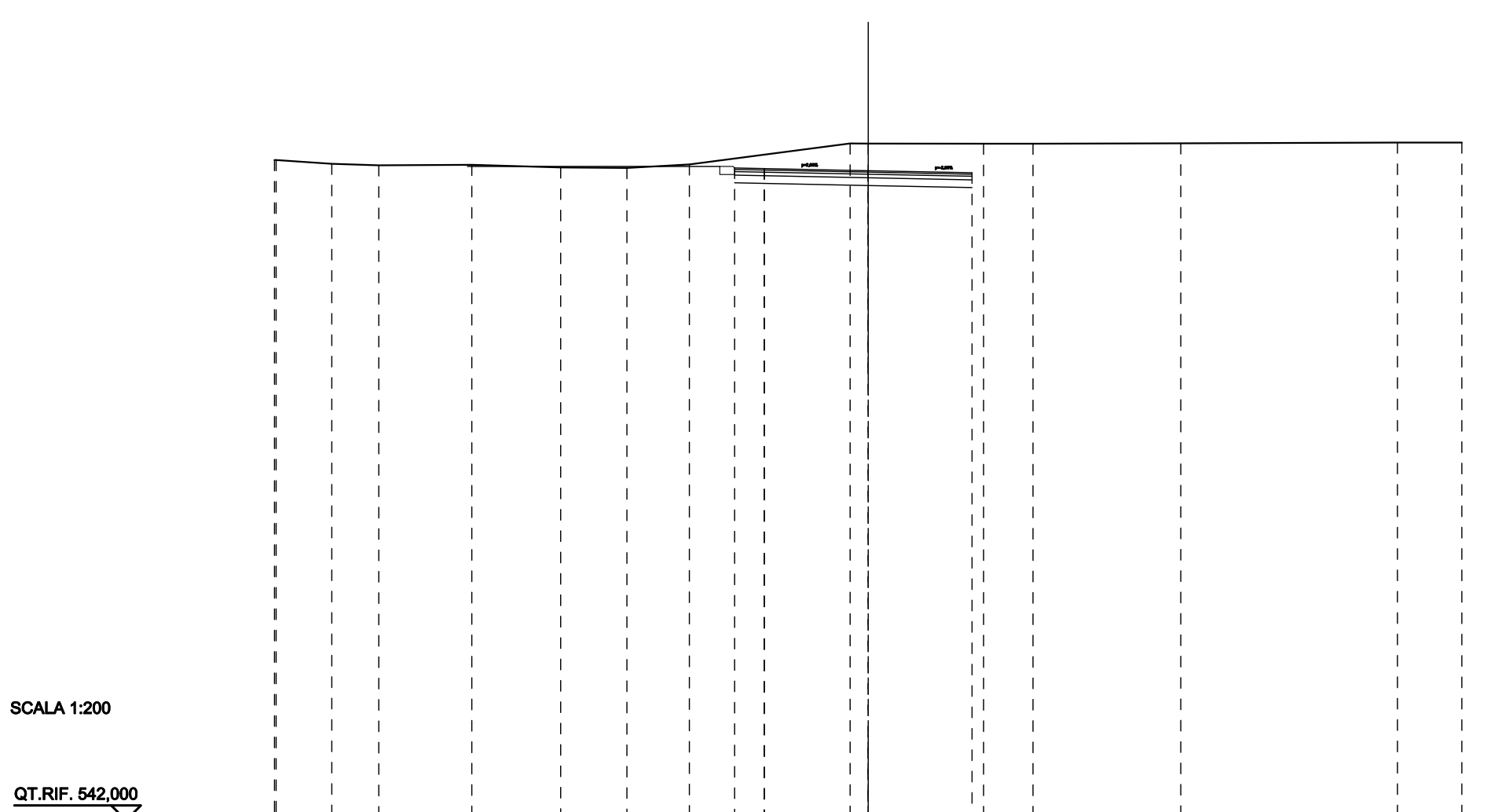
SCALA 1:200

QT.RIF. 542,000

QUOTE PROGETTO								563,926	563,906		563,836		563,766	563,746	563,796	563,796	564,720		
DIST. PARIZALI PROGETTO								1,00	3,50		3,50		1,00						
QUOTE TERRENO	564,102	564,039	564,013		564,084		564,033	564,046	564,215		564,747	564,738	564,731	564,728	564,726		564,725		564,646
DIST.PARZIALI TERRENO	0,515	2,350	3,789		3,351		2,089	2,544	3,966		1,384	1,164	0,816	2,119	2,447			13,463	

SCAVI E BONIFICHE	
STERRO	10,245 m <sup>2</sup>
RILEVATI	
RIEMPIMENTO	0,129 m <sup>2</sup>
SOVRASTRUTTURA STRADALE	
STRATO DI USURA	8,000 m
STRATO DI BINDER	8,000 m
STRATO DI BASE	8,000 m
STRATO DI FONDAZIONE	2,080 m <sup>2</sup>

SEZIONE N.: 18  
 QT. PROGETTO: 563,885  
 DIST.PROG.: 75,000  
 DIST.PREC.: 5,989  
 DIST.SUCC.: 3,120



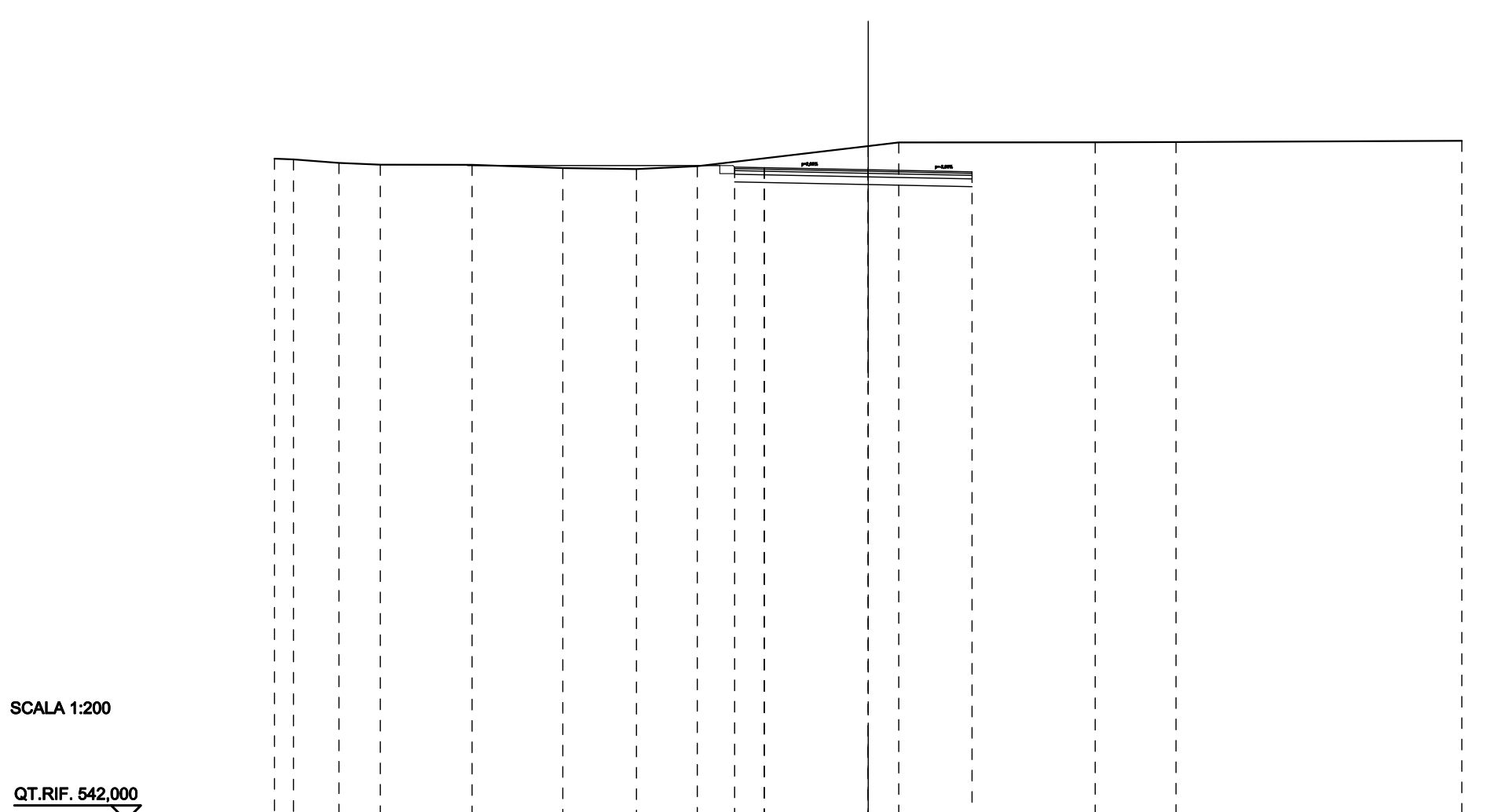
SCALA 1:200

QT.RIF. 542,000

QUOTE PROGETTO									563,975	563,955		563,885		563,815								
DIST. PARIZALI PROGETTO									1,00	3,50		3,50										
QUOTE TERRENO	564,244	564,242	564,116	564,066	564,082	563,992	563,977	564,097				564,801	564,800		564,793	564,794		564,807			564,831	564,830
DIST.PARZIALI TERRENO	1,878	1,582	3,134	2,992	2,229	2,105			5,416	0,688	3,888	1,664	4,979		7,300						2,169	

<b>SCAVI E BONIFICHE</b>	
STERRO	9,473 m <sup>2</sup>
<b>RILEVATI</b>	
RIEMPIMENTO	0,491 m <sup>2</sup>
<b>SOVRASTRUTTURA STRADALE</b>	
STRATO DI USURA	8,000 m
STRATO DI BINDER	8,000 m
STRATO DI BASE	8,000 m
STRATO DI FONDAZIONE	2,080 m <sup>2</sup>

SEZIONE N.: 19  
 QT. PROGETTO: 563,916  
 DIST.PROG.: 78,120  
 DIST.PREC.: 3,120  
 DIST.SUCC.: 6,703



SCALA 1:200

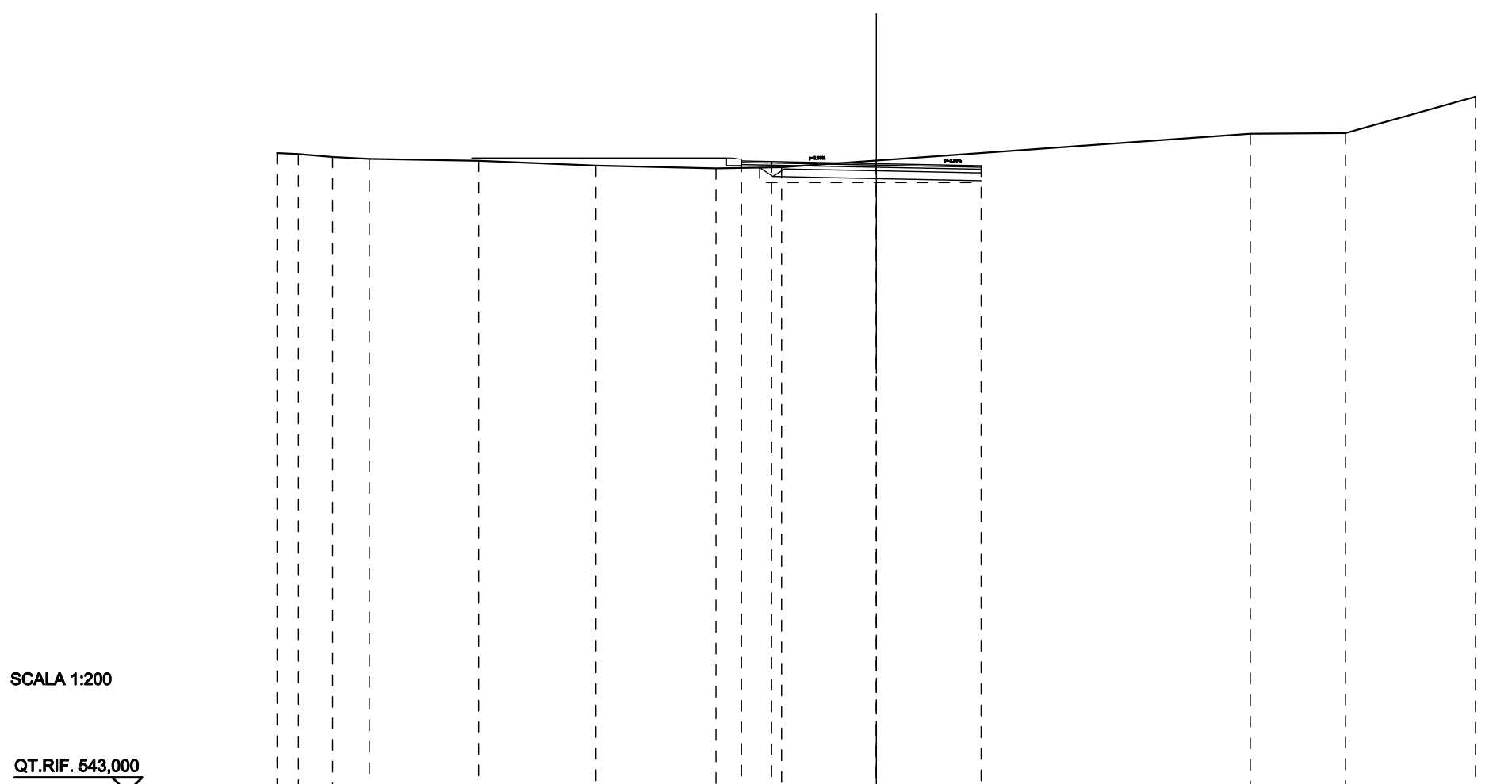
QT.RIF. 542,000

QUOTE PROGETTO									564,006	563,986		563,916	563,846						
DIST. PARIZALI PROGETTO									1,00	3,50		3,50							
QUOTE TERRENO	564,289	564,263	564,144	564,089		564,081		563,972	563,940	564,036		564,714	564,836		564,841	564,849			564,891
DIST.PARZIALI TERRENO	0,640	1,531	1,384	3,092		3,056		2,480	2,051		5,755	1,033	6,616		2,721		9,630		



<b>SCAVI E BONIFICHE</b>	
STERRO	4,292 m <sup>2</sup>
SCAVO A GRADONI	1,083 m <sup>2</sup>
<b>RILEVATI</b>	
RIEMPIMENTO	2,053 m <sup>2</sup>
RILEVATO	1,083 m <sup>2</sup>
<b>SOVRASTRUTTURA STRADALE</b>	
STRATO DI USURA	7,393 m
STRATO DI BINDER	7,393 m
STRATO DI BASE	7,393 m
STRATO DI FONDAZIONE	1,757 m <sup>2</sup>

SEZIONE N.: 20  
 QT. PROGETTO: 563,984  
 DIST.PROG.: 84,823  
 DIST.PREC.: 6,703



SCALA 1:200

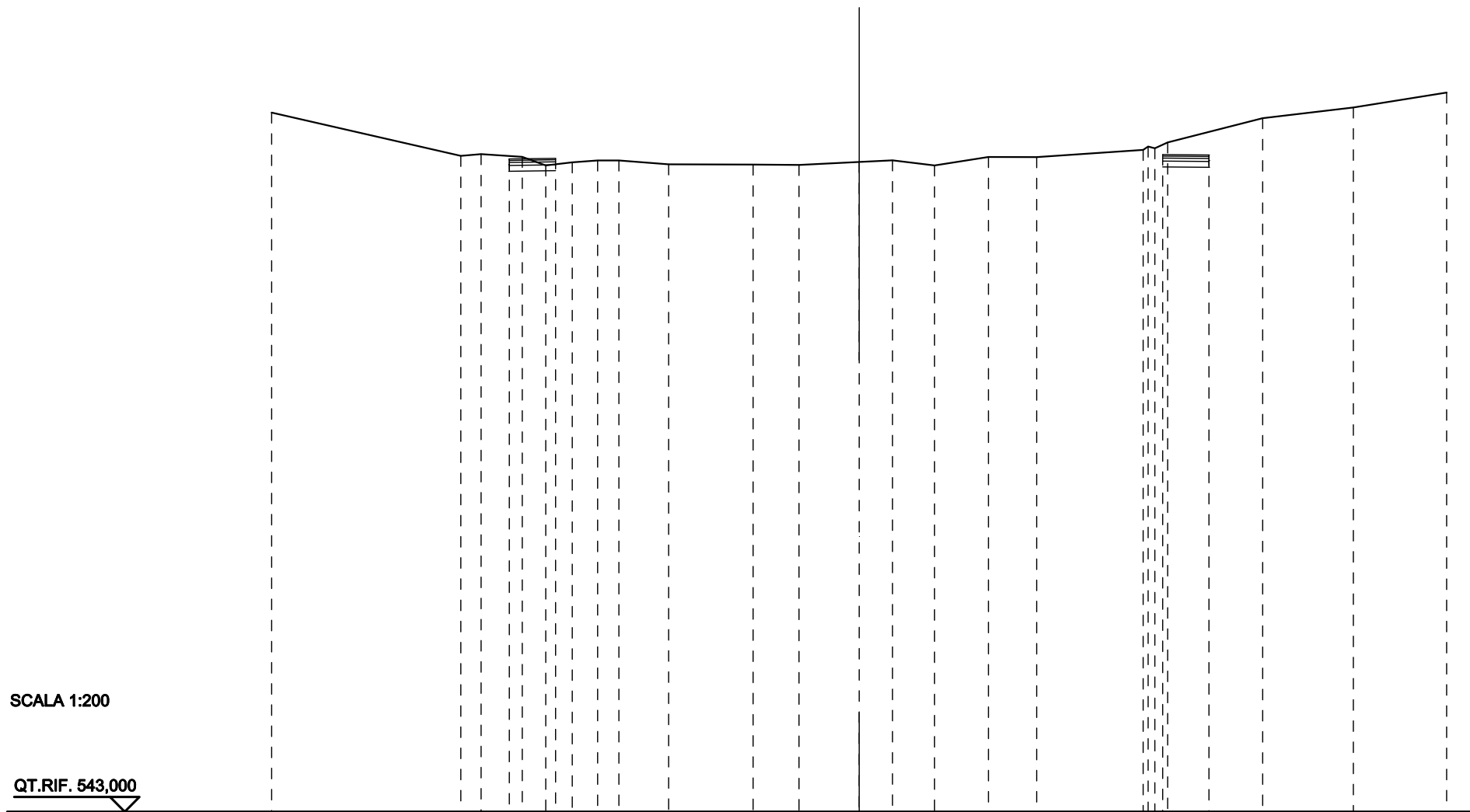
QT.RIF. 543,000

QUOTE PROGETTO													564,074	564,054	563,984	563,914				
DIST. PARIZALI PROGETTO													1,00	3,50	3,50					
QUOTE TERRENO	564,336	564,302	564,204	564,143	564,077	563,916	563,823	563,863	564,089	564,981	565,000	566,217								
DIST.PARZIALI TERRENO	0,714	1,143	1,227	3,642	3,917	4,005	2,190	3,161	12,486	3,173	4,341									

**“RAMPA BIDIREZIONALE”**

SCAVI E BONIFICHE	
STERRO	2,162 m <sup>2</sup>
SOVRASTRUTTURA STRADALE	
STRATO DI USURA	3,150 m
STRATO DI BINDER	3,150 m
STRATO DI BASE	3,150 m
STRATO DI FONDAZIONE	0,629 m <sup>2</sup>

SEZIONE N.: 1  
 QT. PROGETTO: 565,375  
 DIST.PROG.: 0,000  
 DIST.SUCC.: 3,510



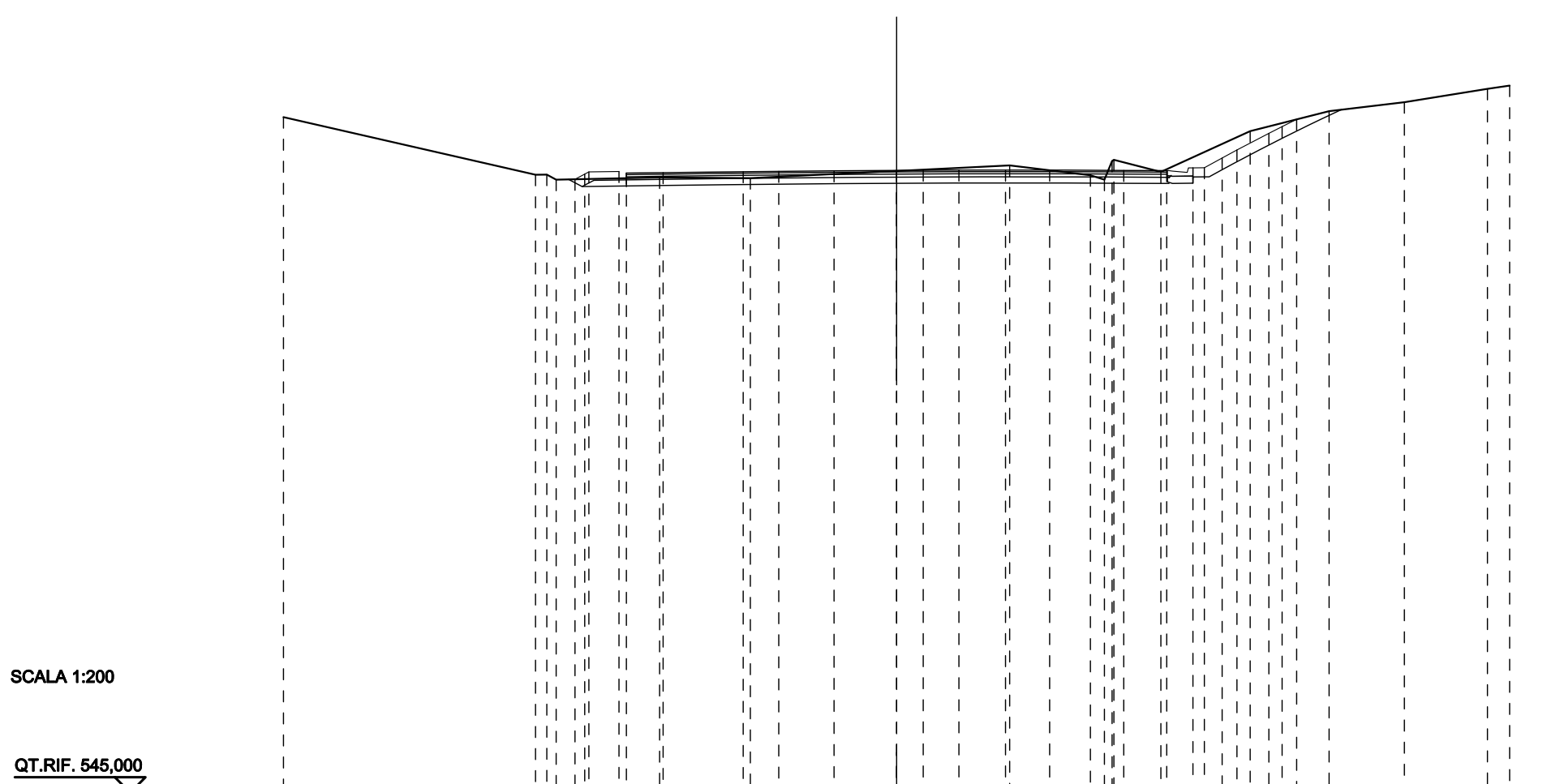
SCALA 1:200

QT.RIF. 543,000

QUOTE PROGETTO			565,222	565,245							565,371	565,358													
DIST. PARIZALI PROGETTO			1,58						20,66		1,57														
QUOTE TERRENO	566,800		565,326	565,388	565,294	565,000	565,108	565,172	565,171	565,040	565,031	565,018	565,119	565,174	565,000	565,289	565,288		565,533	565,647	565,588	565,786	566,609	566,975	567,485
DIST.PARZIALI TERRENO		6,441	0,689	1,403	0,798	0,906	0,863	0,723	1,694	2,872	1,564	2,047	1,137	1,428	1,834	1,642	3,626					3,234	3,087	3,177	

SCAVI E BONIFICHE	
STERRO	10,122 m <sup>2</sup>
RILEVATI	
RILEVATO	0,017 m <sup>2</sup>
TERRENO VEGETALE	5,267 m
SOVRASTRUTTURA STRADALE	
STRATO DI USURA	17,625 m
STRATO DI BINDER	17,625 m
STRATO DI BASE	17,625 m
STRATO DI FONDAZIONE	3,781 m <sup>2</sup>

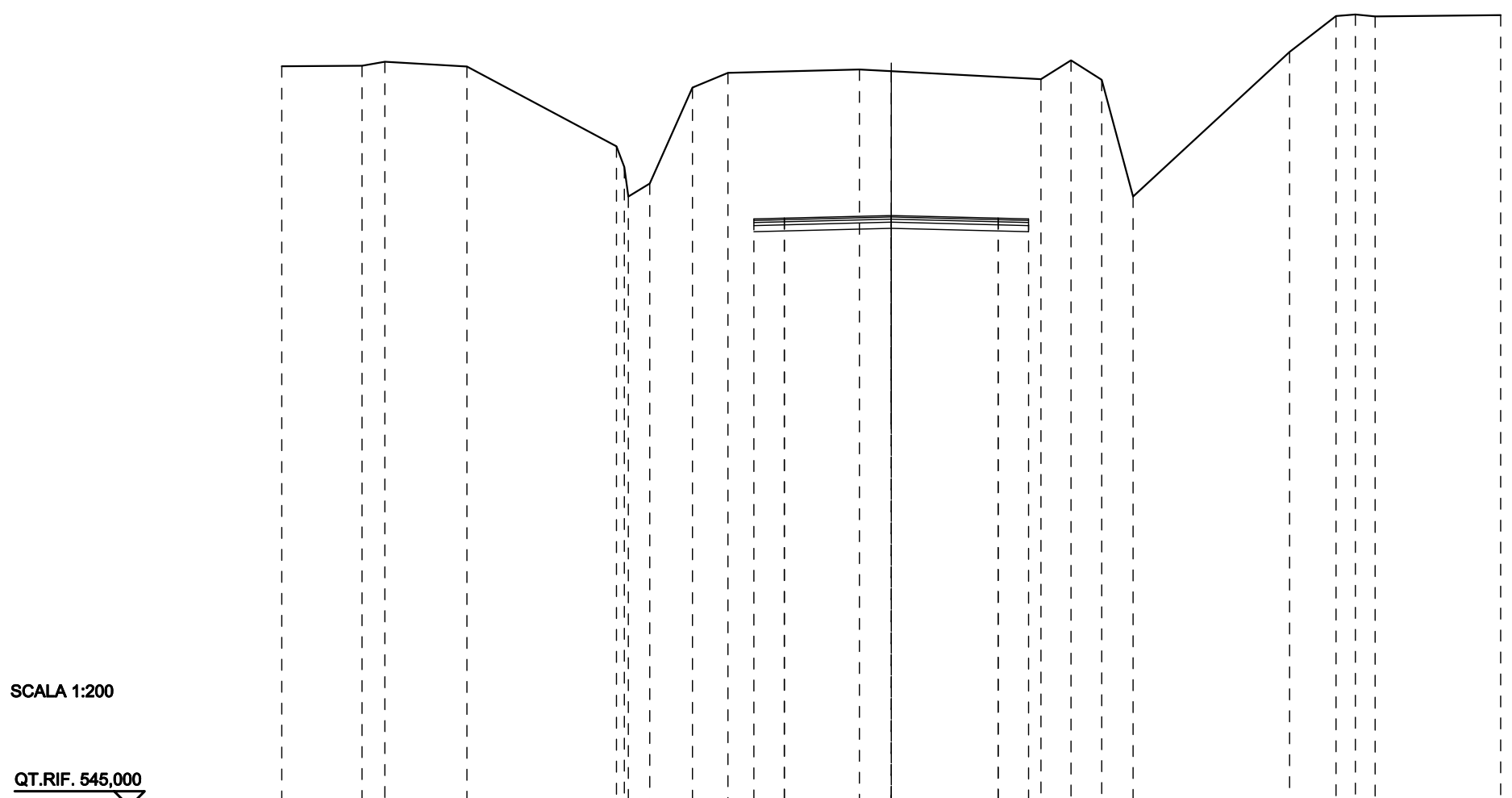
SEZIONE N.: 2  
 QT. PROGETTO: 565,305  
 DIST.PROG.: 3,510  
 DIST.PREC.: 3,510  
 DIST.SUCC.: 22,121



QUOTE PROGETTO			565,013	565,180	565,252	565,265	565,265	565,214	565,229		565,259	565,272	565,289		565,305	565,308	565,311	565,311	565,308	565,301	565,296	565,386	565,391	565,707	565,967	566,512	566,732	566,967	
DIST. PARIZALI PROGETTO					1,20	2,61	1,16	1,80	2,04	0,87	1,17	1,52	1,44	2,41	1,40														
QUOTE TERRENO	567,041		565,160	565,165	565,000		565,073		565,048		565,282		565,463		565,142	565,000	565,610	565,647	565,255		566,581		567,236		567,527		567,962	568,071	
DIST.PARZIALI TERRENO		8,225			3,373		2,960		4,771		3,689		2,634		1,588		2,912		2,573		2,456		2,710		0,724				

SCAVI E BONIFICHE	
STERRO	46,469 m <sup>2</sup>
SOVRASTRUTTURA STRADALE	
STRATO DI USURA	9,014 m
STRATO DI BINDER	9,014 m
STRATO DI BASE	9,014 m
STRATO DI FONDAZIONE	1,803 m <sup>2</sup>

SEZIONE N.: 3  
 QT. PROGETTO: 564,379  
 DIST.PROG.: 25,631  
 DIST.PREC.: 22,121  
 DIST.SUCC.: 19,145



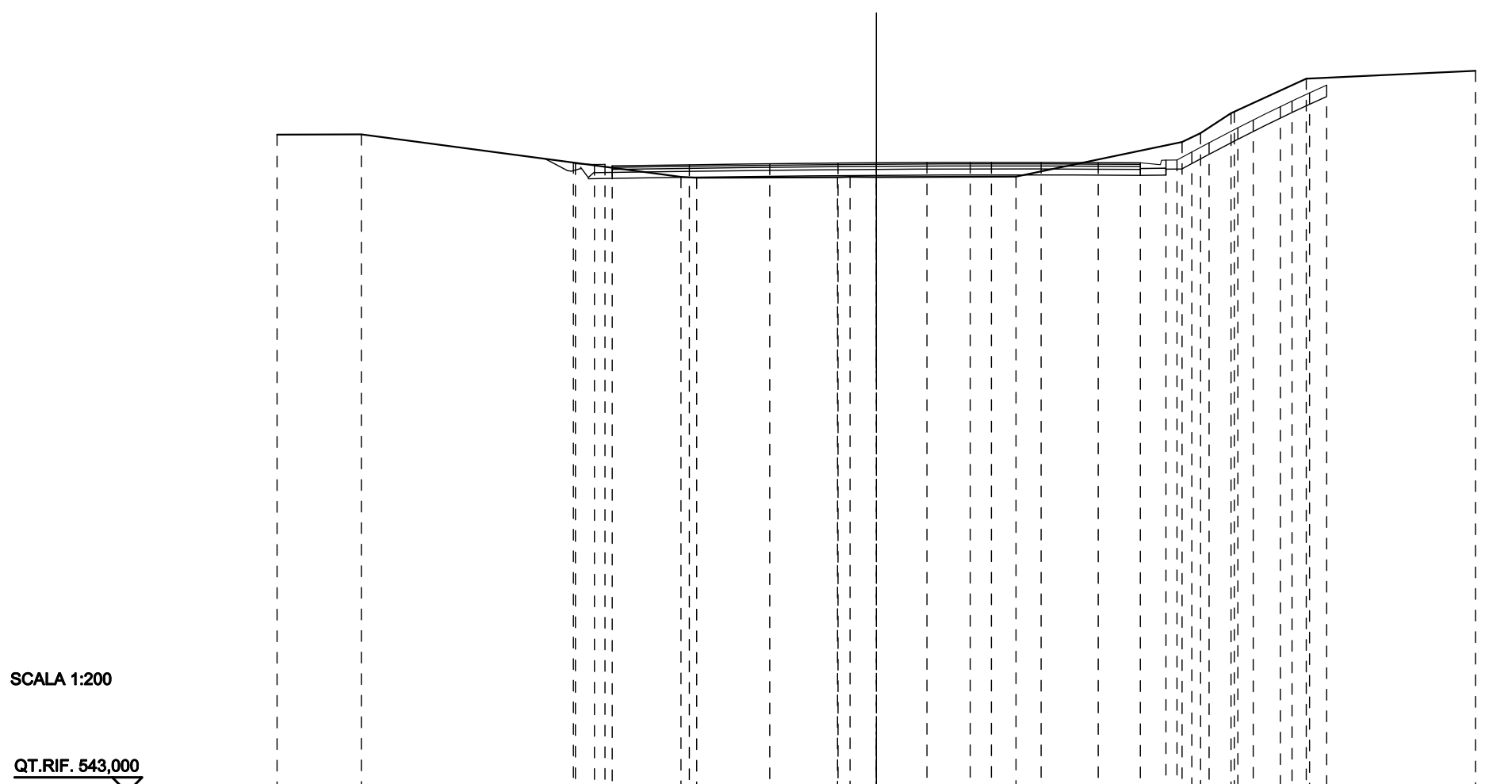
SCALA 1:200

QT.RIF. 545,000

QUOTE PROGETTO									564,266	564,291		564,379		564,291	564,266											
DIST. PARIZALI PROGETTO									1,00	3,51		3,51		1,00												
QUOTE TERRENO	569,270	569,289	569,419	569,263		566,647	566,664	565,000	565,427	568,575	569,055		569,165	569,110		568,649	569,467	568,826	565,000		569,740	570,918	570,969	570,905		570,947
DIST.PARZIALI TERRENO	2,634	0,748	2,695	4,906		0,701	1,404	1,162		4,314	1,045		4,913	0,988	1,008	1,028		5,133		1,527	0,635	0,649		4,119		

SCAVI E BONIFICHE	
STERRO	8,249 m <sup>2</sup>
RILEVATI	
RILEVATO	0,534 m <sup>2</sup>
TERRENO VEGETALE	7,023 m
SOVRASTRUTTURA STRADALE	
STRATO DI USURA	17,622 m
STRATO DI BINDER	17,622 m
STRATO DI BASE	17,622 m
STRATO DI FONDAZIONE	3,670 m <sup>2</sup>

SEZIONE N.: 4  
 QT. PROGETTO: 564,015  
 DIST.PROG.: 44,777  
 DIST.PREC.: 19,145  
 DIST.SUCC.: 3,510



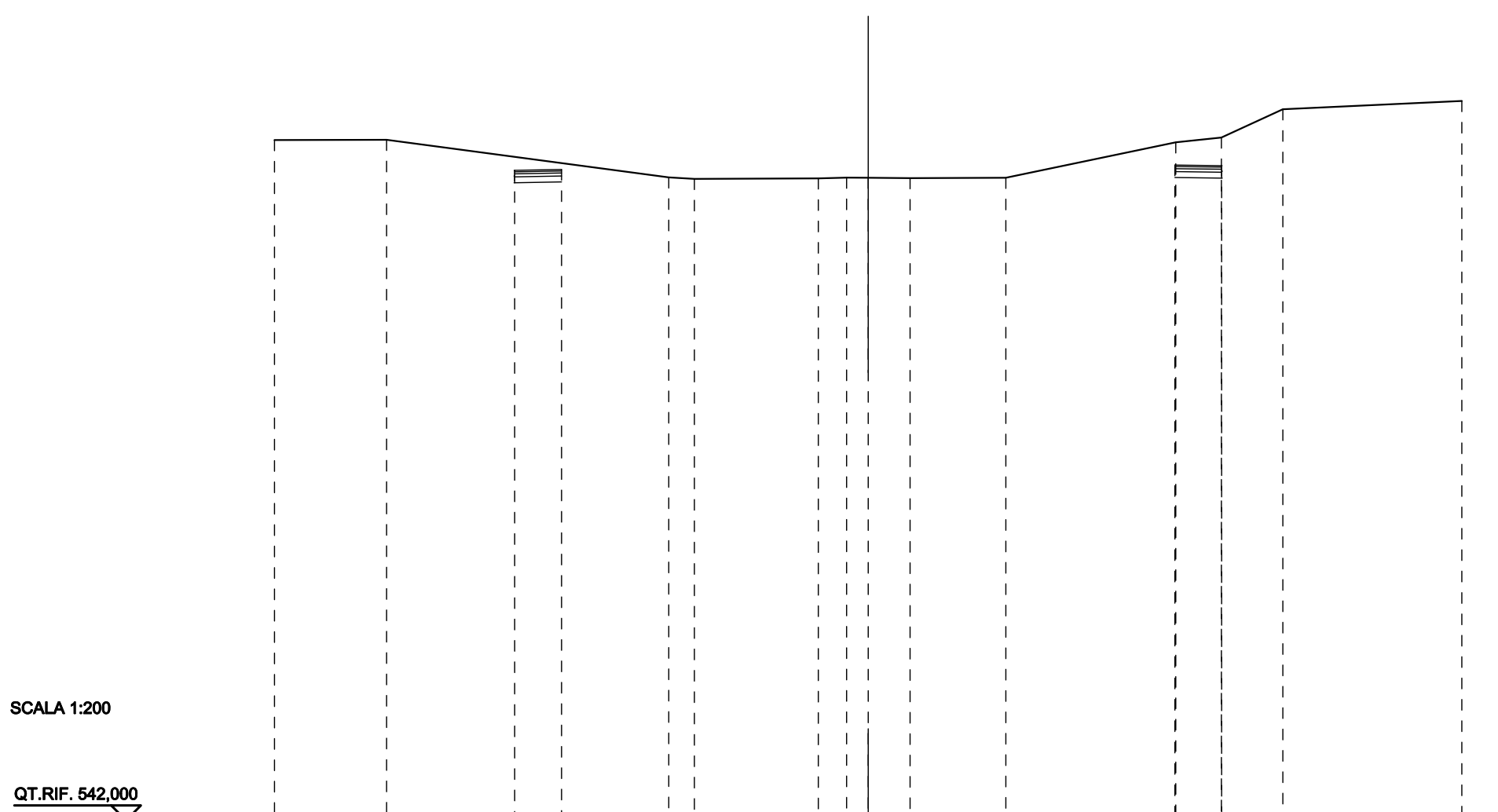
SCALA 1:200

QT.RIF. 543,000

QUOTE PROGETTO				564,019	563,978	563,955	563,960	563,910		563,945		563,979		564,003	564,015		564,023	564,026	564,026		564,023	564,017		564,010	564,100	564,103	564,371	564,679	565,179	565,439	565,888	566,072	566,346	566,602			
DIST. PARIZALI PROGETTO							2,57			2,68		2,28		1,28	1,69	1,44	0,71	1,66		1,91	1,40																
QUOTE TERRENO	564,953	564,961							563,542	563,510				563,529	563,540	563,533		563,552							564,706	565,000	565,669	565,716		565,888	566,072	566,346	566,602				
DIST.PARZIALI TERRENO	2,813						10,667		0,528		4,696			0,876		4,664				5,540				0,620	1,014		2,403				5,647						

SCAVI E BONIFICHE	
STERRO	3,248 m <sup>2</sup>
SOVRASTRUTTURA STRADALE	
STRATO DI USURA	3,151 m
STRATO DI BINDER	3,151 m
STRATO DI BASE	3,151 m
STRATO DI FONDAZIONE	0,630 m <sup>2</sup>

SEZIONE N.: 5  
 QT. PROGETTO: 564,085  
 DIST.PROG.: 48,287  
 DIST.PREC.: 3,510



SCALA 1:200

QT.RIF. 542,000

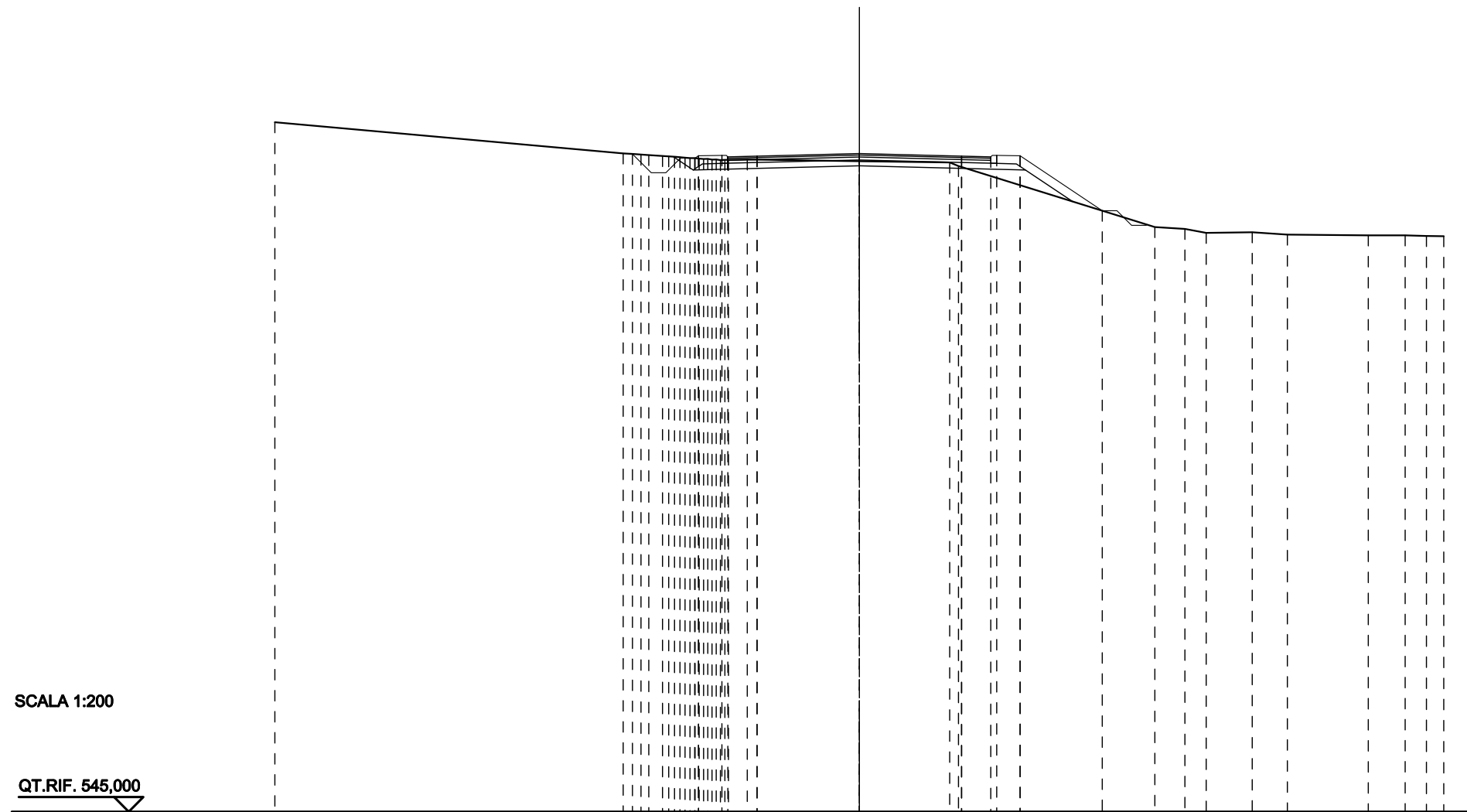
QUOTE PROGETTO			563,897	563,927					564,073	564,055						
DIST. PARIZALI PROGETTO			1,58				20,66		1,57							
QUOTE TERRENO	564,915	564,925			563,661	563,609		563,626	563,652	563,646	563,635	563,648	564,841	565,000	565,952	566,232
DIST.PARZIALI TERRENO	3,778		9,503		0,864	4,174		0,864	0,728	1,413	3,225	5,726	1,534	2,073	6,030	

**“RICUCITURA BIDIREZIONALE BASENTANA”**



<b>SCAVI E BONIFICHE</b>	
STERRO	2,238 m <sup>2</sup>
<b>RILEVATI</b>	
RILEVATO	1,073 m <sup>2</sup>
TERRENO VEGETALE	5,127 m
<b>SOVRASTRUTTURA STRADALE</b>	
STRATO DI USURA	9,000 m
STRATO DI BINDER	9,000 m
STRATO DI BASE	9,000 m
STRATO DI FONDAZIONE	2,211 m <sup>2</sup>

SEZIONE N.: 1  
 QT. PROGETTO: 567,515  
 DIST.PROG.: 0,000  
 DIST.SUCC.: 12,373



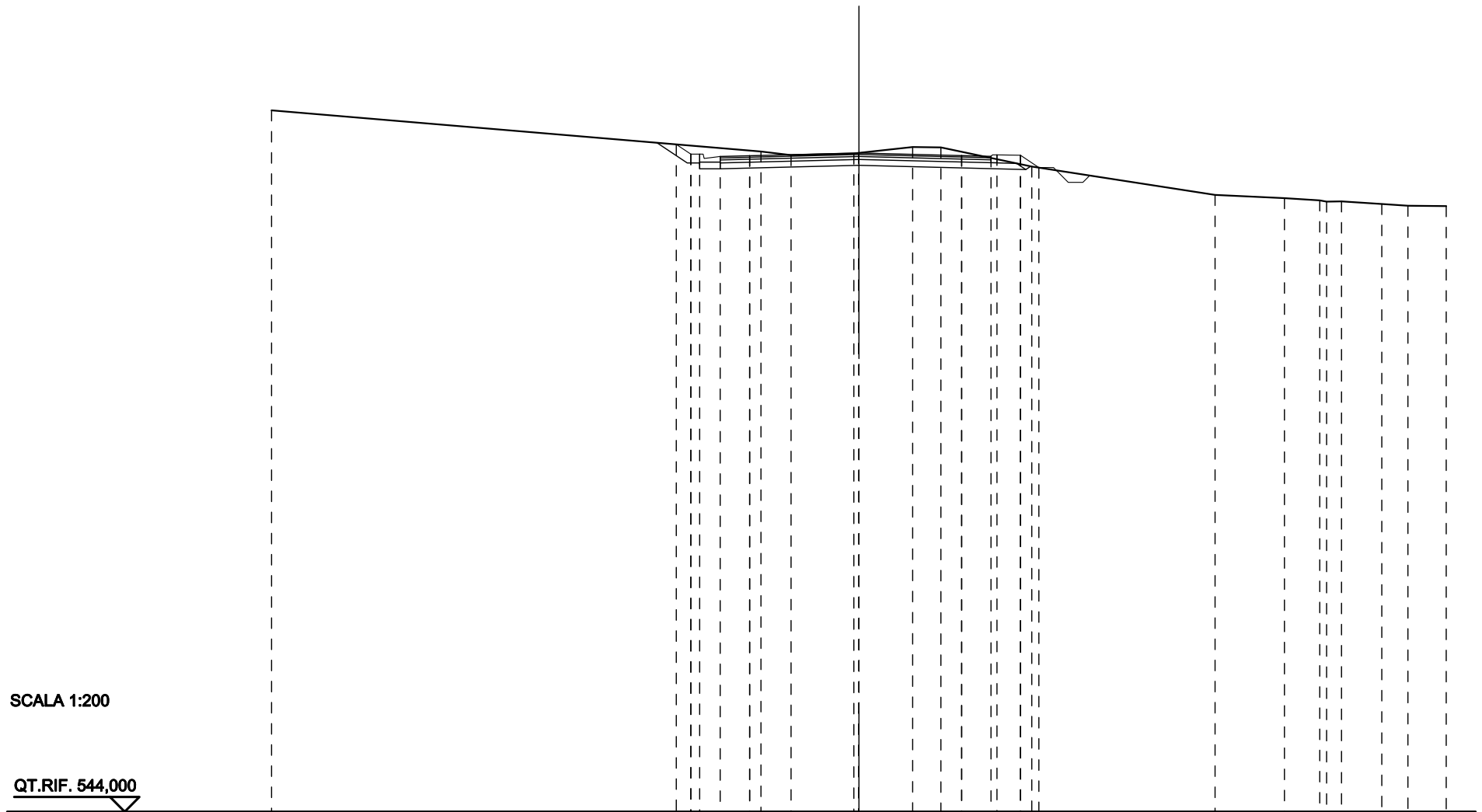
SCALA 1:200

QT.RIF. 545,000

QUOTE PROGETTO				567,357 567,436 567,452 567,402 567,427		567,515		567,427 567,402 567,452 567,436		565,558				
DIST. PARIZALI PROGETTO				1,00		3,50		3,50		1,00				
QUOTE TERRENO	568,587			567,621 567,503 567,477 567,463 567,432 567,421 567,396 567,392 567,376 567,358 567,358 567,339 567,329 567,334 567,305 567,313 567,291 567,300 567,299 567,310 567,294							565,000 564,935 564,801	564,821 564,741	564,714 564,716 564,696 564,685	
DIST.PARZIALI TERRENO		11,918		0,644		3,834		3,094		6,719		1,031 0,728 1,576 1,202	2,771	1,259 0,731 0,592

SCAVI E BONIFICHE	
STERRO	6,227 m <sup>2</sup>
RILEVATI	
TERRENO VEGETALE	2,452 m
SOVRASTRUTTURA STRADALE	
STRATO DI USURA	9,221 m
STRATO DI BINDER	9,221 m
STRATO DI BASE	9,221 m
STRATO DI FONDAZIONE	2,050 m <sup>2</sup>

SEZIONE N.: 2  
 QT. PROGETTO: 566,426  
 DIST.PROG.: 12,373  
 DIST.PREC.: 12,373  
 DIST.SUCC.: 5,816

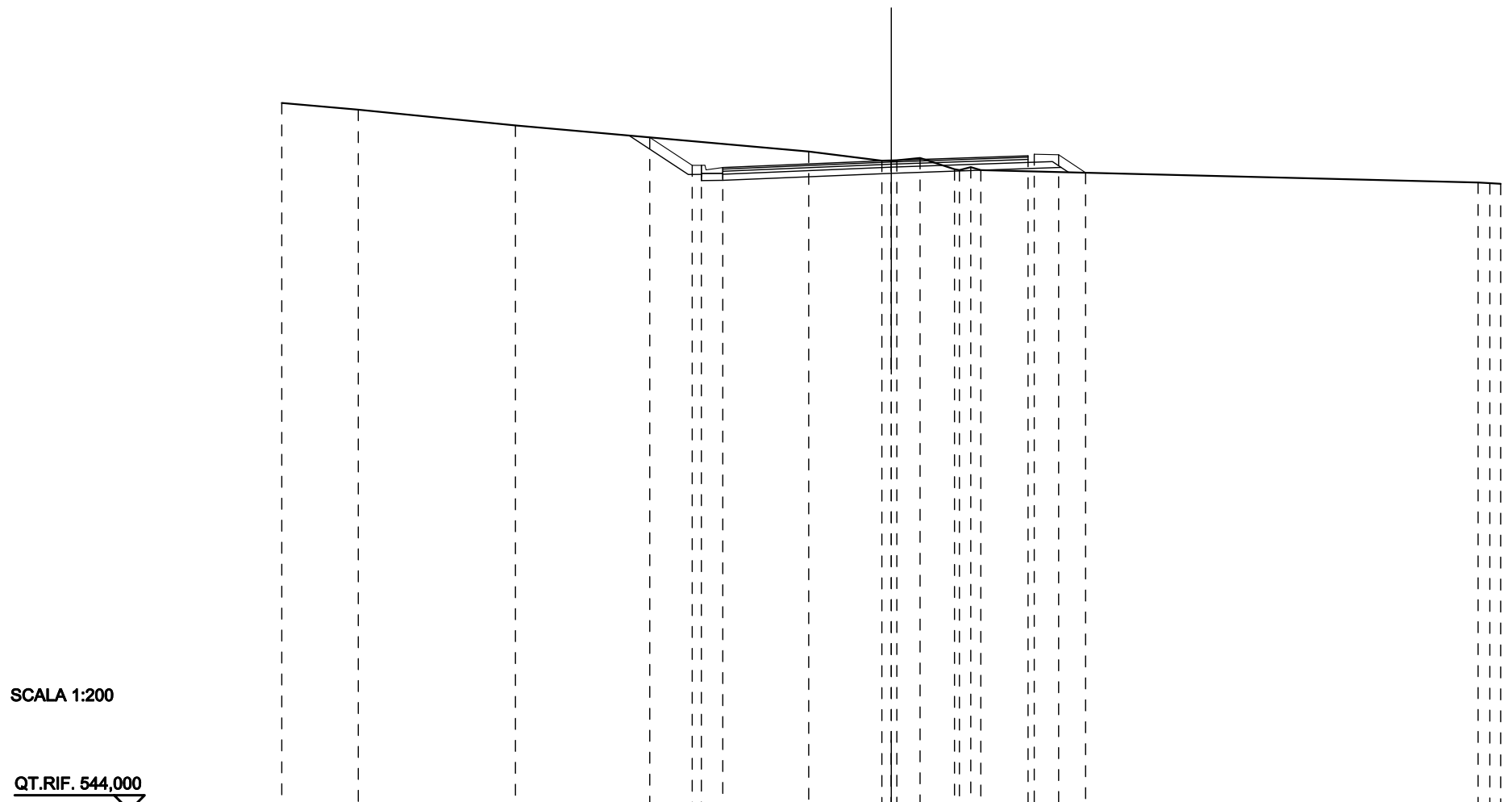


QUOTE PROGETTO			566,719	566,388	566,388	566,308	566,333		566,426		566,338	566,313	566,363	566,347	565,928									
DIST. PARIZALI PROGETTO					1,00			3,72			3,50		1,00											
QUOTE TERRENO	567,879						566,476	566,352		566,410	566,429	566,627	566,617		565,965		565,000	564,890	564,814	564,771	564,777	564,689	564,628	564,617
DIST.PARZIALI TERRENO							1,025	2,139		1,832	0,980	3,097			6,240		2,362	1,198	0,509	1,371	0,880	1,305		



SCAVI E BONIFICHE	
STERRO	7,657 m <sup>2</sup>
RILEVATI	
RILEVATO	0,224 m <sup>2</sup>
TERRENO VEGETALE	3,836 m
SOVRASTRUTTURA STRADALE	
STRATO DI USURA	10,020 m
STRATO DI BINDER	10,020 m
STRATO DI BASE	10,020 m
STRATO DI FONDAZIONE	2,192 m <sup>2</sup>

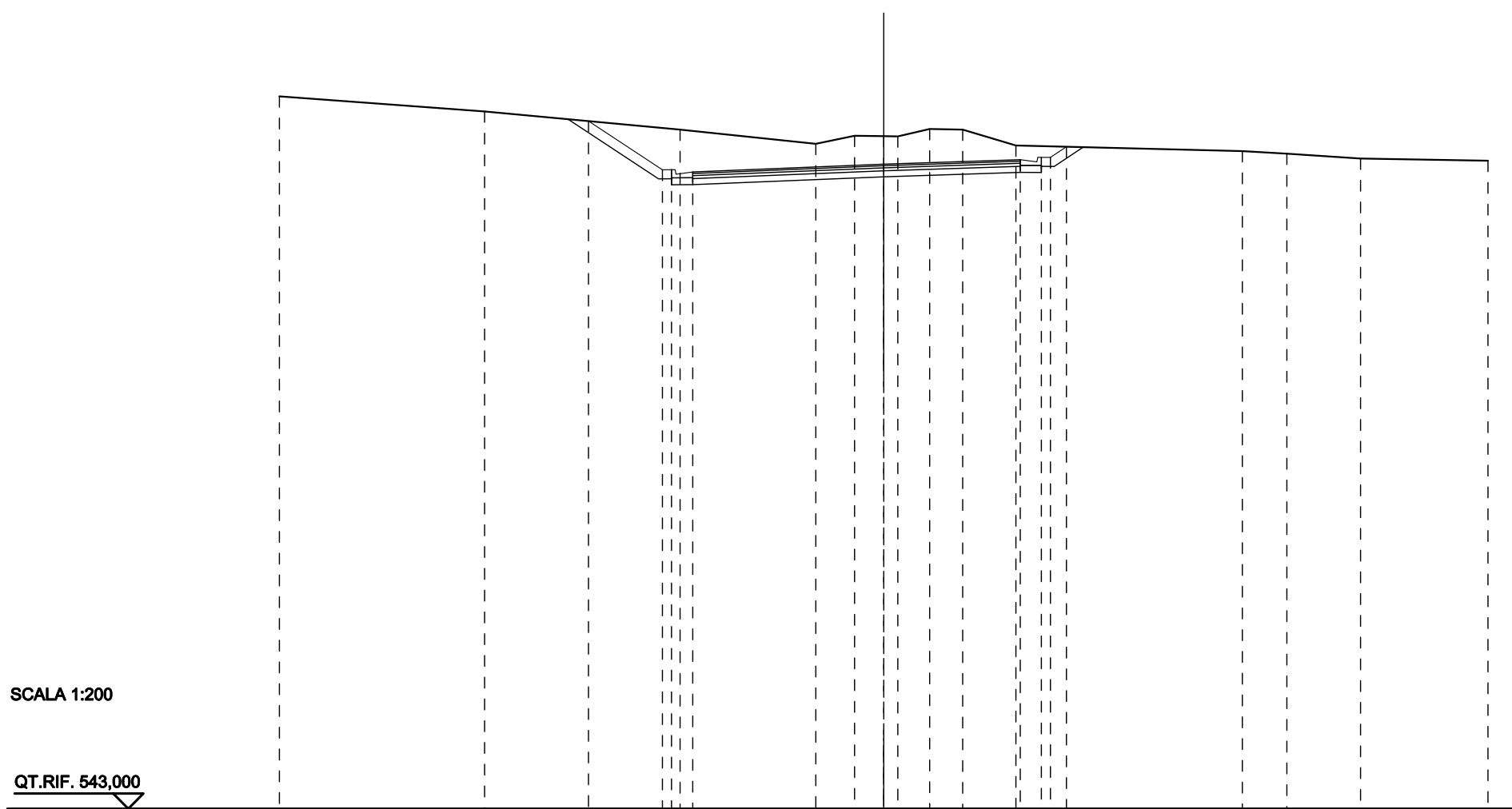
SEZIONE N.: 4  
 QT. PROGETTO: 565,314  
 DIST.PROG.: 25,000  
 DIST.PREC.: 6,811  
 DIST.SUCC.: 11,225



QUOTE PROGETTO				566,071	565,155	565,157	565,083		565,314		565,470	565,520	565,504	564,912								
DIST. PARIZALI PROGETTO								5,53		4,49												
QUOTE TERRENO	567,198	566,982		566,461					565,609	565,308	565,315	565,319	565,397	565,026	565,000	565,096	564,997		564,593	564,571	564,549	
DIST.PARZIALI TERRENO	2,512		5,158				9,624		2,400	0,765		1,129							16,317			

SCAVI E BONIFICHE	
STERRO	20,755 m <sup>2</sup>
RILEVATI	
TERRENO VEGETALE	4,162 m
SOVRASTRUTTURA STRADALE	
STRATO DI USURA	10,839 m
STRATO DI BINDER	10,839 m
STRATO DI BASE	10,839 m
STRATO DI FONDAZIONE	2,168 m <sup>2</sup>

SEZIONE N.: 5  
 QT. PROGETTO: 564,328  
 DIST.PROG.: 36,225  
 DIST.PREC.: 11,225  
 DIST.SUCC.: 14,520



SCALA 1:200

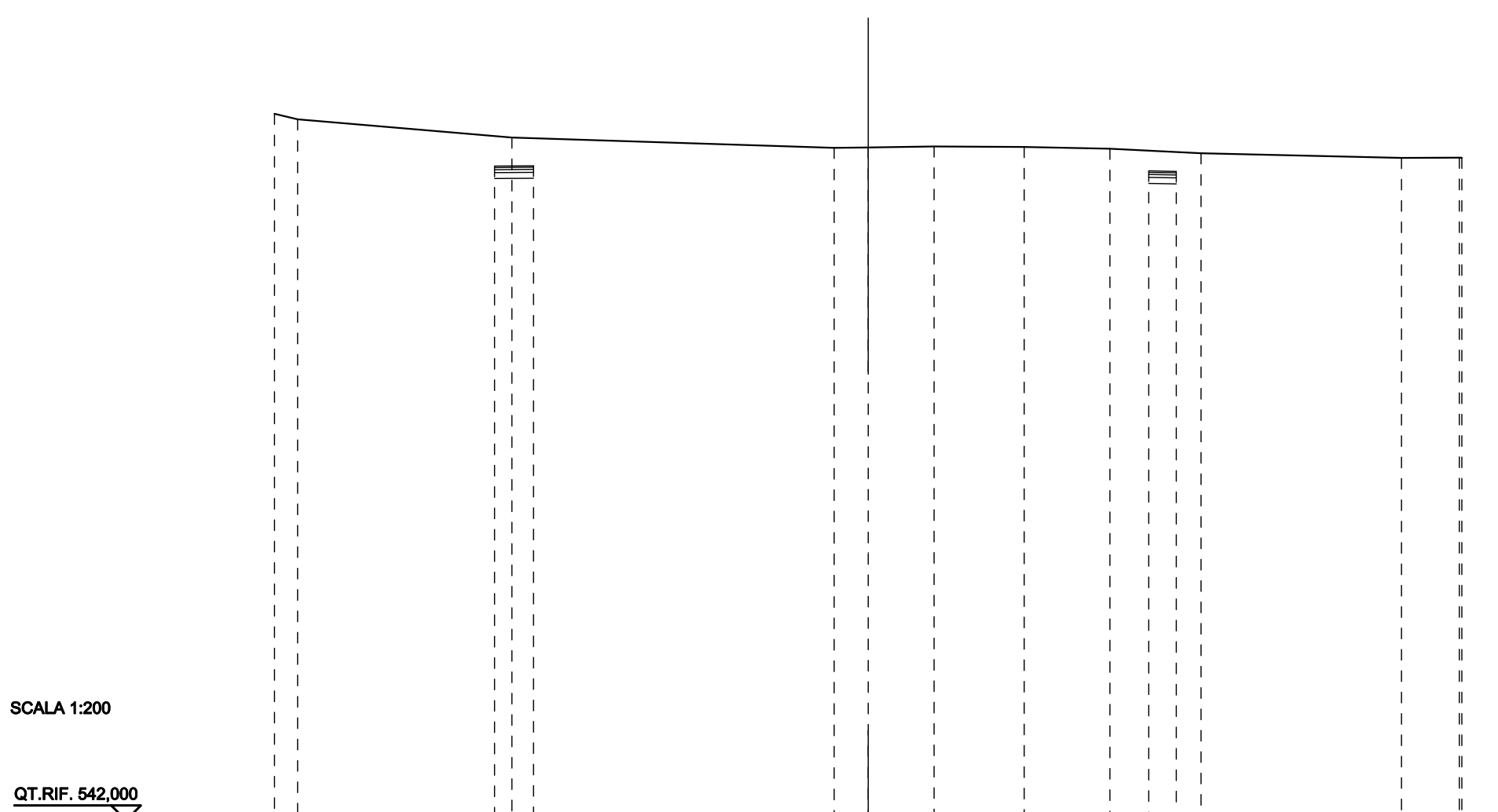
QT.RIF. 543,000

QUOTE PROGETTO			565,754	564,143	564,145	564,070		564,328		564,477	564,555	564,554	564,905			
DIST. PARIZALI PROGETTO							6,32		4,52							
QUOTE TERRENO	566,573		566,072		565,473		565,000	565,270	565,254	565,247	565,492	565,472	564,947		564,760	
DIST.PARZIALI TERRENO		6,794		6,468		4,490	1,283	0,965	1,087	1,091	1,762		7,495	1,472	2,437	4,219



SCAVI E BONIFICHE	
STERRO	2,818 m <sup>2</sup>
SOVRASTRUTTURA STRADALE	
STRATO DI USURA	2,237 m
STRATO DI BINDER	2,237 m
STRATO DI BASE	2,237 m
STRATO DI FONDAZIONE	0,447 m <sup>2</sup>

SEZIONE N.: 7  
 QT. PROGETTO: 564,027  
 DIST.PROG.: 54,260  
 DIST.PREC.: 3,515



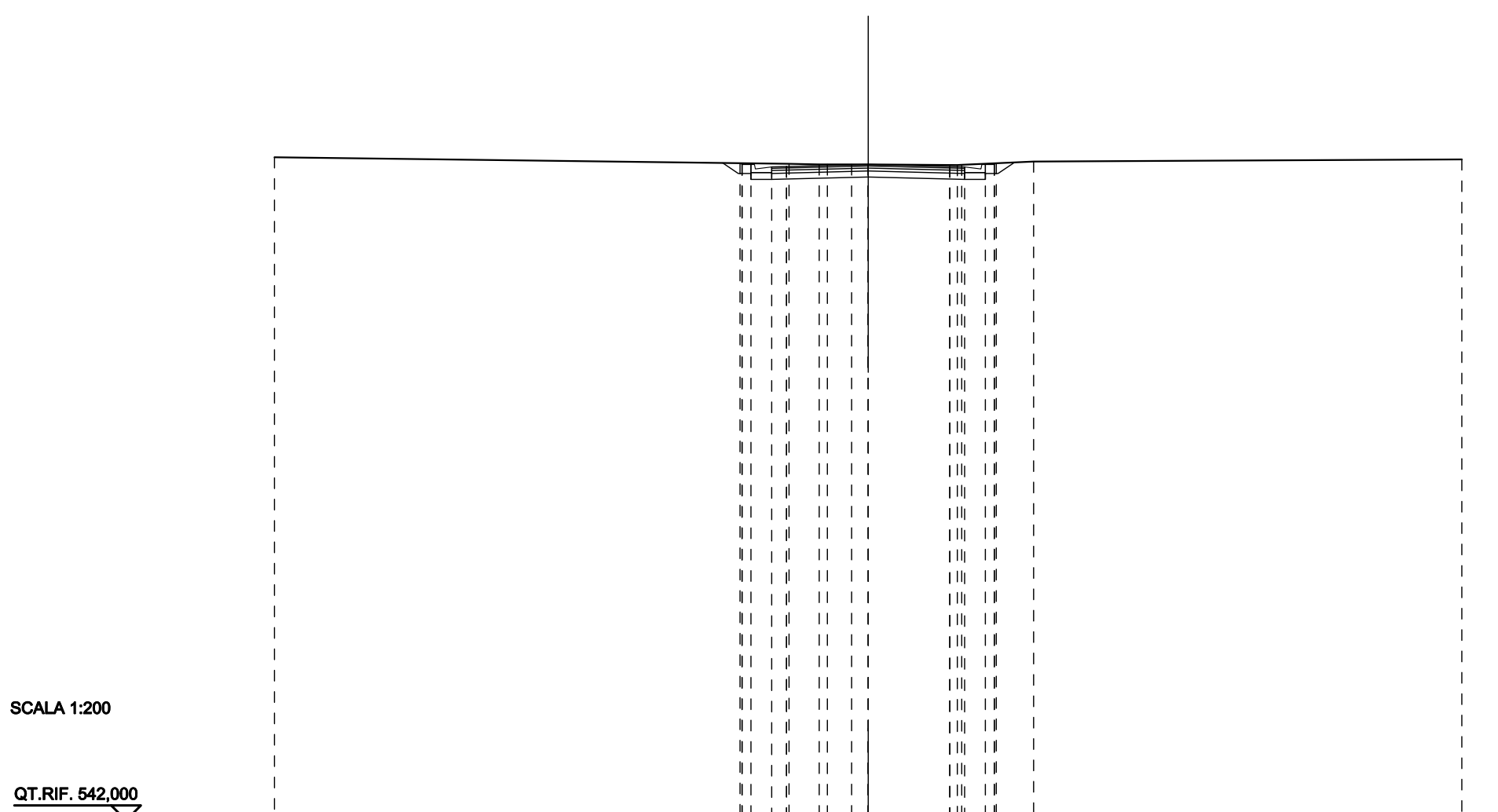
QUOTE PROGETTO			564,039	564,050					563,877	563,860					
DIST. PARIZALI PROGETTO			1,31			20,73			0,93						
QUOTE TERRENO	565,800	565,614		565,000			564,653	564,668	564,699	564,683	564,626	564,471	564,316	564,322	564,318
DIST.PARZIALI TERRENO	0,781		7,216			10,859	1,144	2,222	3,036	2,884	3,073	6,750	1,950		

**“RICUCITURA STRADA LOCALE”**



SCAVI E BONIFICHE	
STERRO	4,202 m <sup>2</sup>
RILEVATI	
TERRENO VEGETALE	0,760 m
SOVRASTRUTTURA STRADALE	
STRATO DI USURA	6,500 m
STRATO DI BINDER	6,500 m
STRATO DI BASE	6,500 m
STRATO DI FONDAZIONE	1,300 m <sup>2</sup>

SEZIONE N.: 1  
 QT. PROGETTO: 564,093  
 DIST.PROG.: 0,000  
 DIST.SUCC.: 10,064



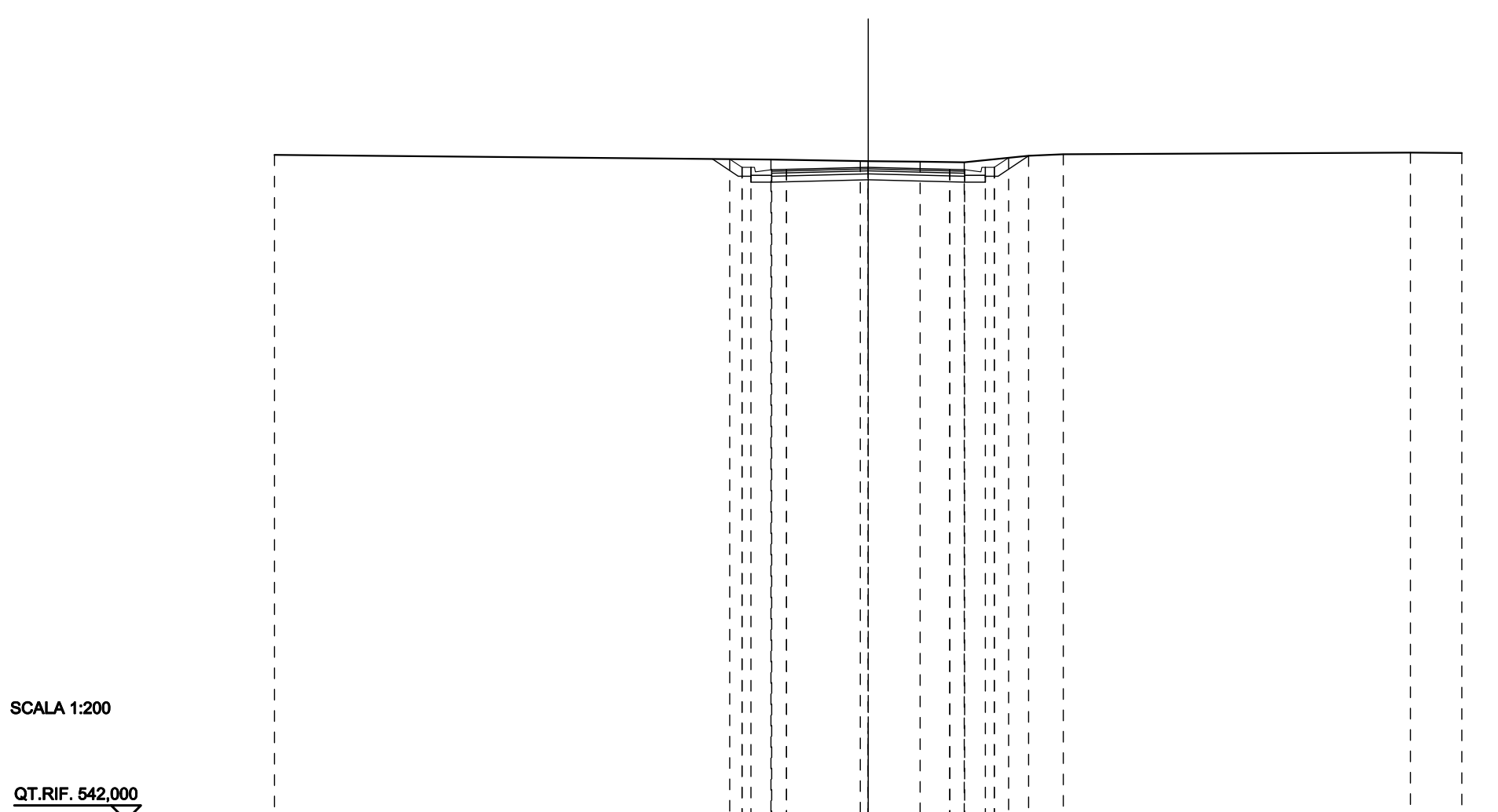
SCALA 1:200

QT.RIF. 542,000

QUOTE PROGETTO		564,137	564,092	564,012	564,024	564,093	564,024	564,012	564,092	564,136	
DIST. PARIZALI PROGETTO			0,50	2,75		2,75	0,50				
QUOTE TERRENO	564,335		564,116	564,096	564,094	564,097	564,093	564,072	564,084	564,192	564,262
DIST.PARZIALI TERRENO		17,334	1,017	0,818	0,555	3,003		2,420		14,428	

SCAVI E BONIFICHE	
STERRO	6,435 m <sup>2</sup>
RILEVATI	
TERRENO VEGETALE	1,675 m
SOVRASTRUTTURA STRADALE	
STRATO DI USURA	6,500 m
STRATO DI BINDER	6,500 m
STRATO DI BASE	6,500 m
STRATO DI FONDAZIONE	1,300 m <sup>2</sup>

SEZIONE N.: 2  
 QT. PROGETTO: 563,998  
 DIST.PROG.: 10,064  
 DIST.PREC.: 10,064  
 DIST.SUCC.: 12,669



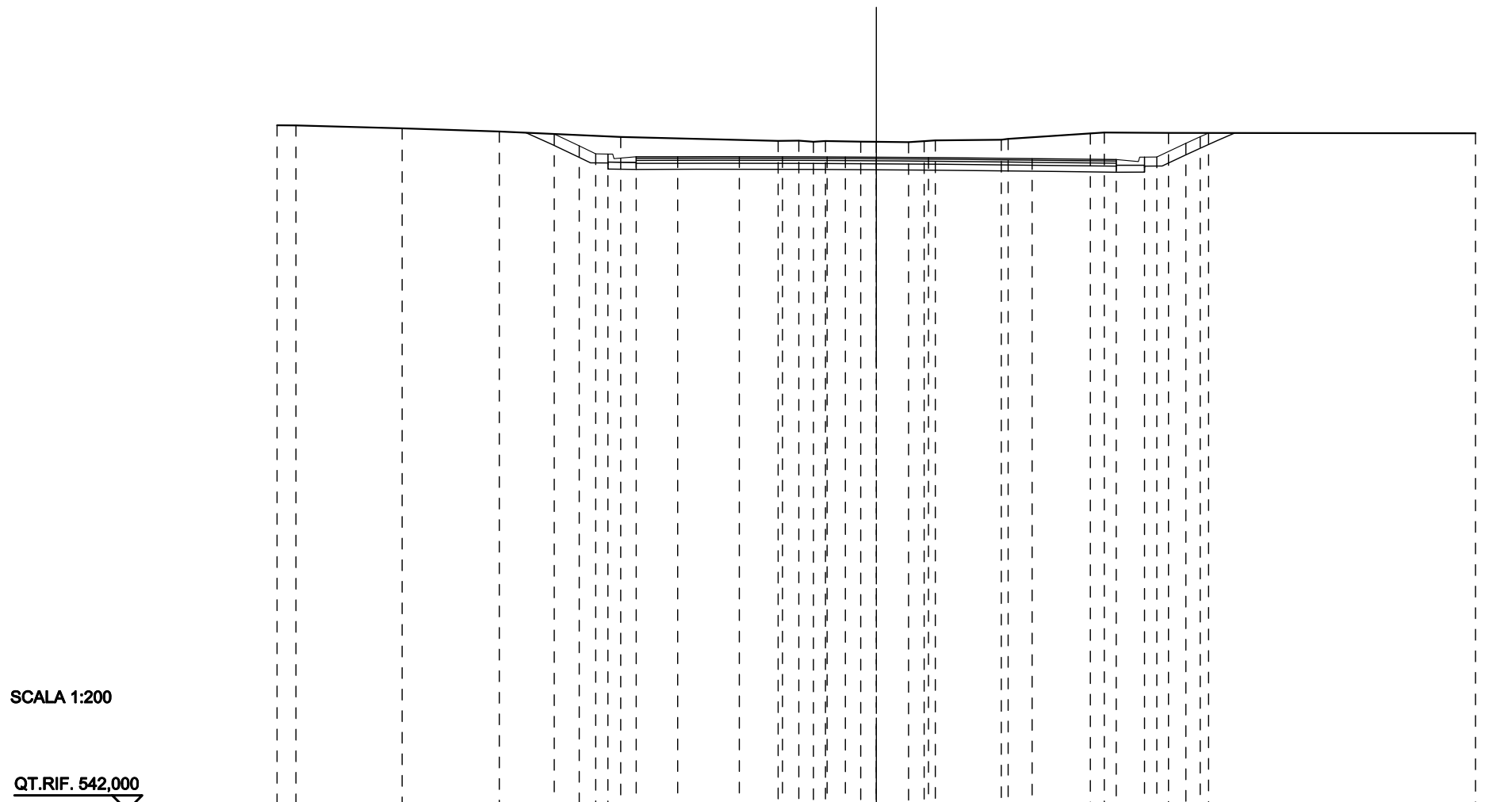
SCALA 1:200

QT.RIF. 542,000

QUOTE PROGETTO			564,272	563,997	563,997	563,917	563,929		563,998		563,929	563,917	563,997	563,997	564,318		
DIST. PARIZALI PROGETTO				0,50	2,75		2,75				0,50						
QUOTE TERRENO	564,415			564,259				564,210	564,207	564,187	564,167		564,386	564,437		564,495	564,482
DIST.PARZIALI TERRENO		16,727			3,010			1,751	1,487	2,167	1,186		11,698			1,731	

SCAVI E BONIFICHE	
STERRO	22,274 m <sup>2</sup>
RILEVATI	
TERRENO VEGETALE	4,255 m
SOVRASTRUTTURA STRADALE	
STRATO DI USURA	16,020 m
STRATO DI BINDER	16,020 m
STRATO DI BASE	16,020 m
STRATO DI FONDAZIONE	3,204 m <sup>2</sup>

SEZIONE N.: 3  
 QT. PROGETTO: 563,806  
 DIST.PROG.: 22,734  
 DIST.PREC.: 12,669  
 DIST.SUCC.: 3,510



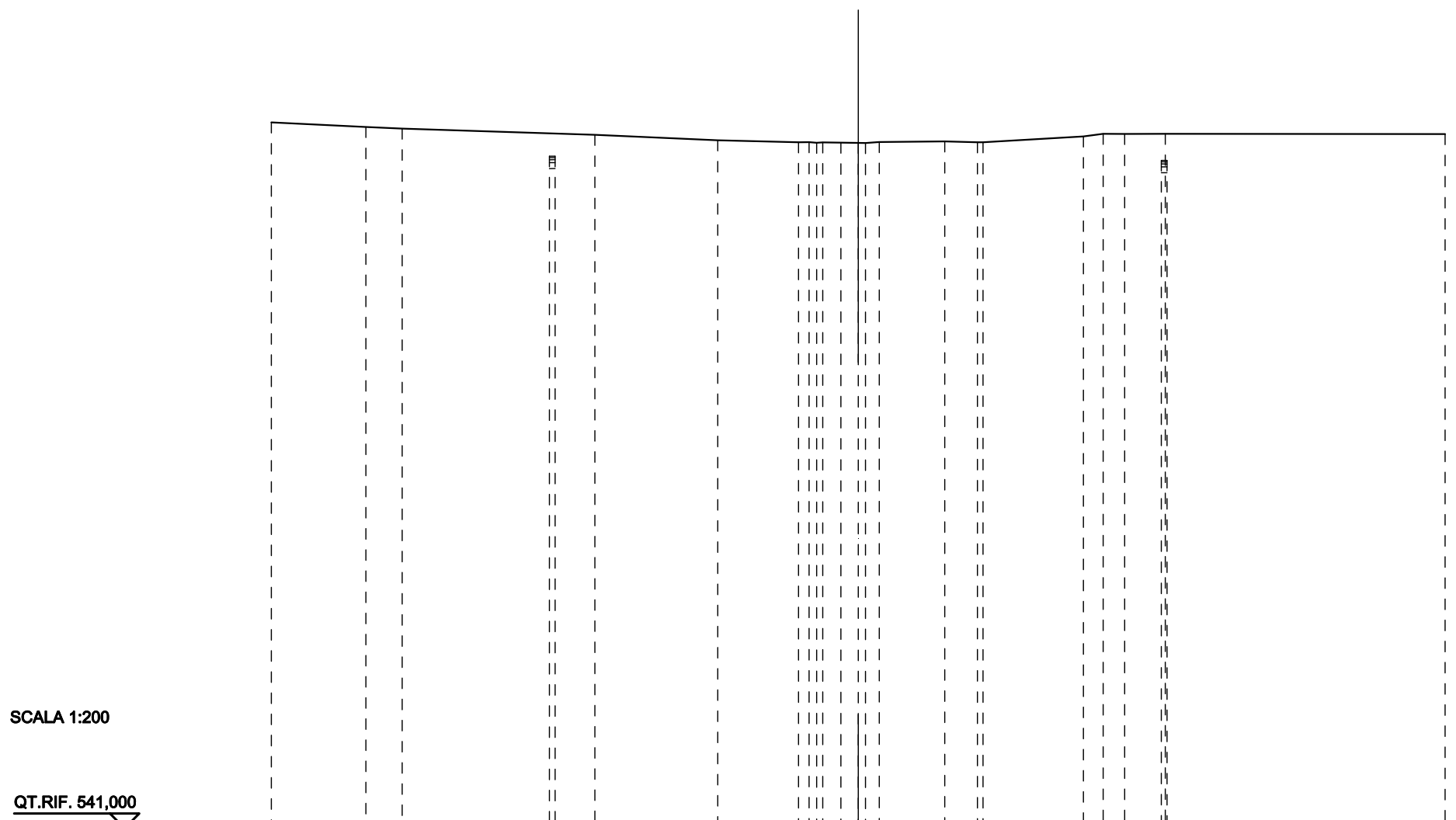
SCALA 1:200

QT.RIF. 542,000

QUOTE PROGETTO				564,579	564,183	563,916	563,911	563,819	563,821	563,821	563,820	563,815	563,813	563,806	563,791	563,756	563,725	563,808	563,810	564,268	564,488	564,612			
DIST. PARIZALI PROGETTO								1,38	2,06	1,44	1,49	0,61	1,03	1,74	3,46	2,81									
QUOTE TERRENO	564,870	564,867	564,766	564,662	564,479						564,348	564,356	564,321	564,343	564,324	564,318	564,306	564,340	564,366	564,389	564,419	564,597	564,629	564,614	564,603
DIST.PARZIALI TERRENO	0,631	3,544	3,242	4,054	5,252						0,691	0,488	1,179	0,518	1,077	0,523	2,201	2,743	2,141	10,247					

SCAVI E BONIFICHE	
STERRO	0,494 m <sup>2</sup>
SOVRASTRUTTURA STRADALE	
STRATO DI USURA	0,391 m
STRATO DI BINDER	0,391 m
STRATO DI BASE	0,391 m
STRATO DI FONDAZIONE	0,078 m <sup>2</sup>

SEZIONE N.: 4  
 QT. PROGETTO: 563,877  
 DIST.PROG.: 26,244  
 DIST.PREC.: 3,510

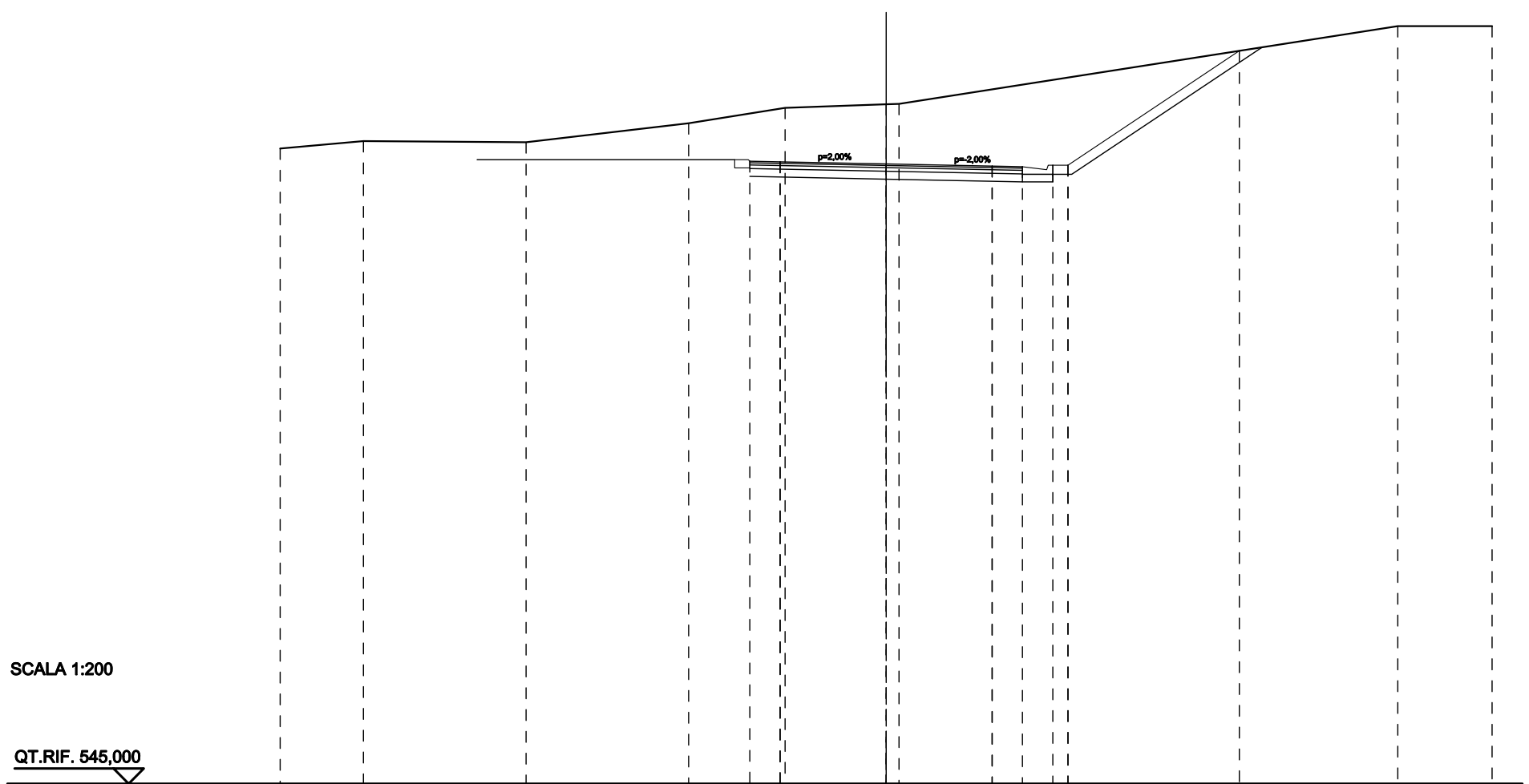


QUOTE PROGETTO	563,894 563,895											563,753 563,750										
DIST. PARIZALI PROGETTO	20,66																					
QUOTE TERRENO	565,047	564,888	564,836	564,626	564,437	564,368	564,373	564,354	564,366	564,356	564,349	564,346	564,378	564,401	564,369	564,368	564,568	564,656	564,655	564,659	564,649	
DIST.PARZIALI TERRENO	3,222	1,298	6,564	4,188	2,753	0,618	0,589	2,230	1,115	3,422	0,670	0,735	1,385	9,534								

# **“ROTATORIA BASENTANA 2”**

SCAVI E BONIFICHE	
STERRO	38,493 m <sup>2</sup>
RILEVATI	
TERRENO VEGETALE	7,302 m
SOVRASTRUTTURA STRADALE	
STRATO DI USURA	9,000 m
STRATO DI BINDER	9,000 m
STRATO DI BASE	9,000 m
STRATO DI FONDAZIONE	2,340 m <sup>2</sup>

SEZIONE N.: 1  
 QT. PROGETTO: 565,451  
 DIST.PROG.: 0,000  
 DIST.SUCC.: 10,203



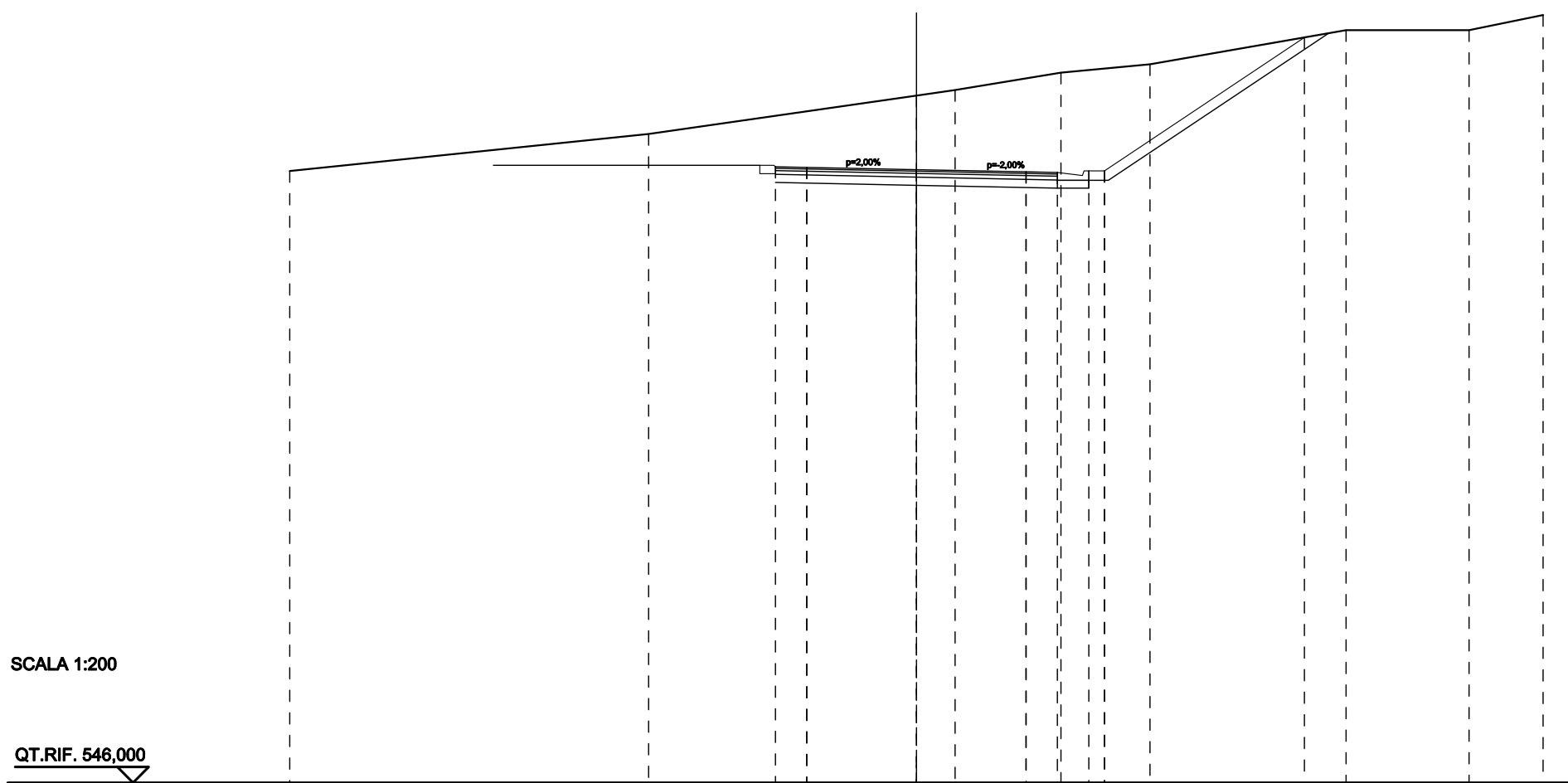
SCALA 1:200

QT.RIF. 545,000

QUOTE PROGETTO					565,541	565,521		565,451		565,381	565,361	565,411	565,411		569,185		
DIST. PARIZALI PROGETTO					1,00	3,50		3,50		1,00							
QUOTE TERRENO	565,961	566,205		566,166		566,795	567,304	567,419	567,434							570,000	570,000
DIST.PARZIALI TERRENO	2,748	5,369		5,364		3,186	3,333							16,460		3,114	

SCAVI E BONIFICHE	
STERRO	44,064 m <sup>2</sup>
RILEVATI	
TERRENO VEGETALE	8,170 m
SOVRASTRUTTURA STRADALE	
STRATO DI USURA	9,000 m
STRATO DI BINDER	9,000 m
STRATO DI BASE	9,000 m
STRATO DI FONDAZIONE	2,340 m <sup>2</sup>

SEZIONE N.: 2  
 QT. PROGETTO: 565,552  
 DIST.PROG.: 10,203  
 DIST.PREC.: 10,203  
 DIST.SUCC.: 10,267



SCALA 1:200

QT.RIF. 546,000

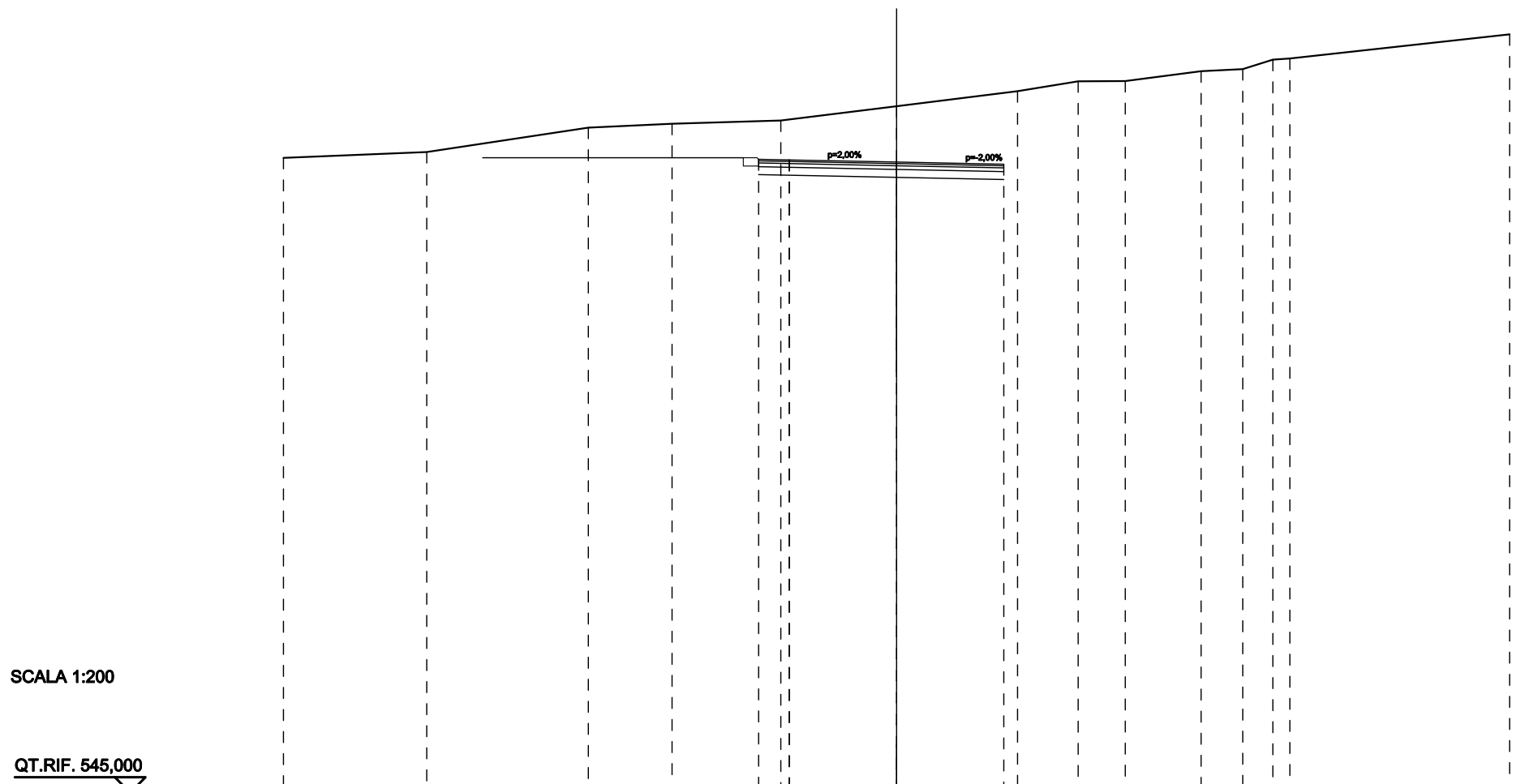
QUOTE PROGETTO			565,642	565,622	565,552	565,482	565,462	565,512	565,512		569,768	
DIST. PARIZALI PROGETTO			1,00	3,50	3,50	1,00						
QUOTE TERRENO	565,509		566,687		567,915	568,092	568,645	568,911		570,000	570,000	570,481
DIST.PARZIALI TERRENO		11,452		8,548	1,236	3,379	2,842	6,256		3,926	2,362	





SCAVI E BONIFICHE	
STERRO	18,035 m <sup>2</sup>
SOVRASTRUTTURA STRADALE	
STRATO DI USURA	8,000 m
STRATO DI BINDER	8,000 m
STRATO DI BASE	8,000 m
STRATO DI FONDAZIONE	2,080 m <sup>2</sup>

SEZIONE N.: 4  
 QT. PROGETTO: 565,574  
 DIST.PROG.: 25,825  
 DIST.PREC.: 5,355  
 DIST.SUCC.: 5,962



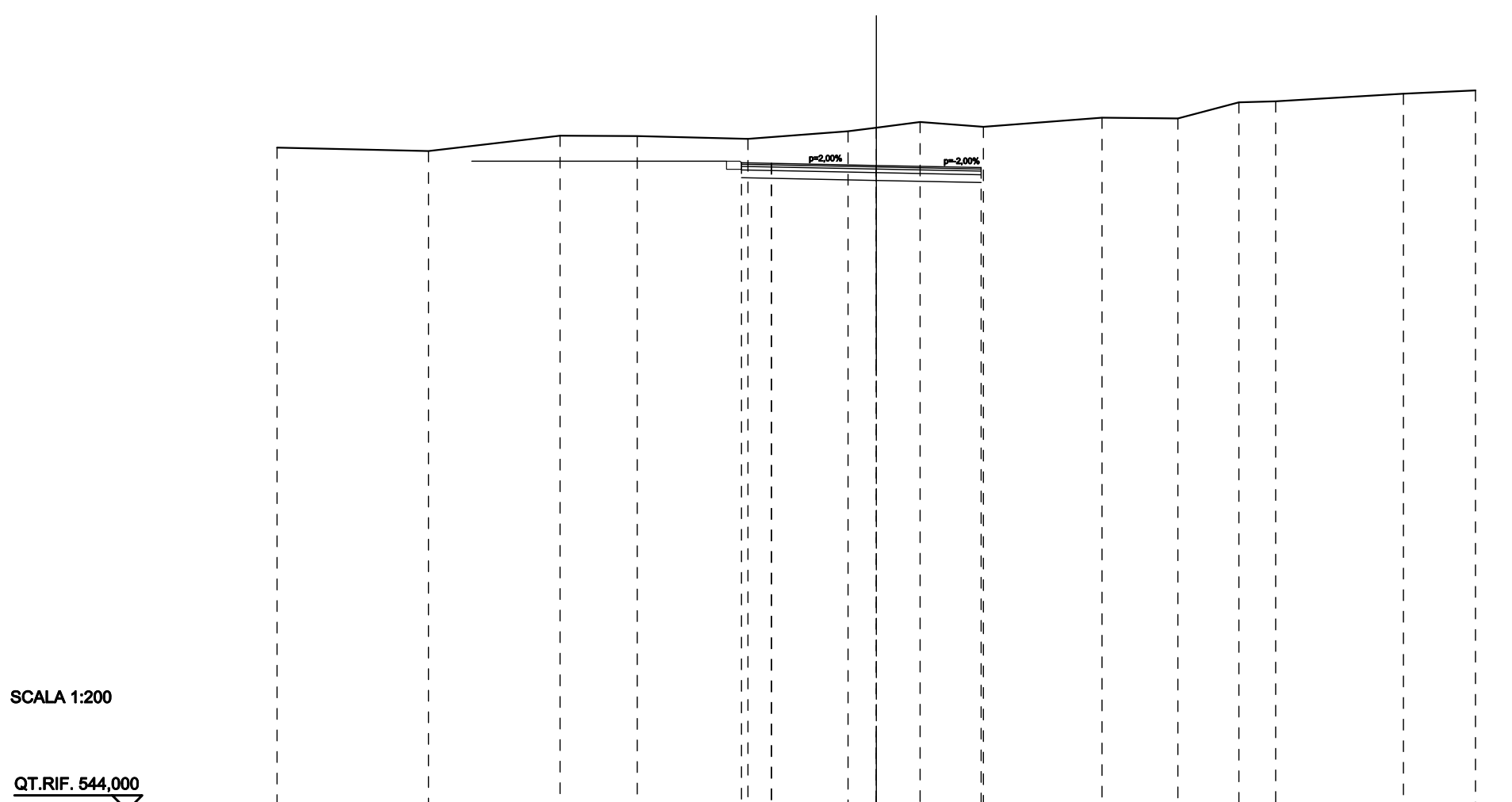
SCALA 1:200

QT.RIF. 545,000

QUOTE PROGETTO					565,664	565,644		565,574	565,504							
DIST. PARIZALI PROGETTO					1,00	3,50		3,50								
QUOTE TERRENO	565,712	565,902	566,698	566,825	566,929		567,397		567,887	568,209	568,217	568,537	568,606	568,914	568,955	569,742
DIST.PARZIALI TERRENO		4,677	5,268	2,732	3,548		3,776	3,946	1,979	1,538	2,473	1,357	0,984	0,555		7,167

SCAVI E BONIFICHE	
STERRO	13,410 m <sup>2</sup>
SOVRASTRUTTURA STRADALE	
STRATO DI USURA	8,000 m
STRATO DI BINDER	8,000 m
STRATO DI BASE	8,000 m
STRATO DI FONDAZIONE	2,080 m <sup>2</sup>

SEZIONE N.: 5  
 QT. PROGETTO: 565,530  
 DIST.PROG.: 31,787  
 DIST.PREC.: 5,962  
 DIST.SUCC.: 4,606



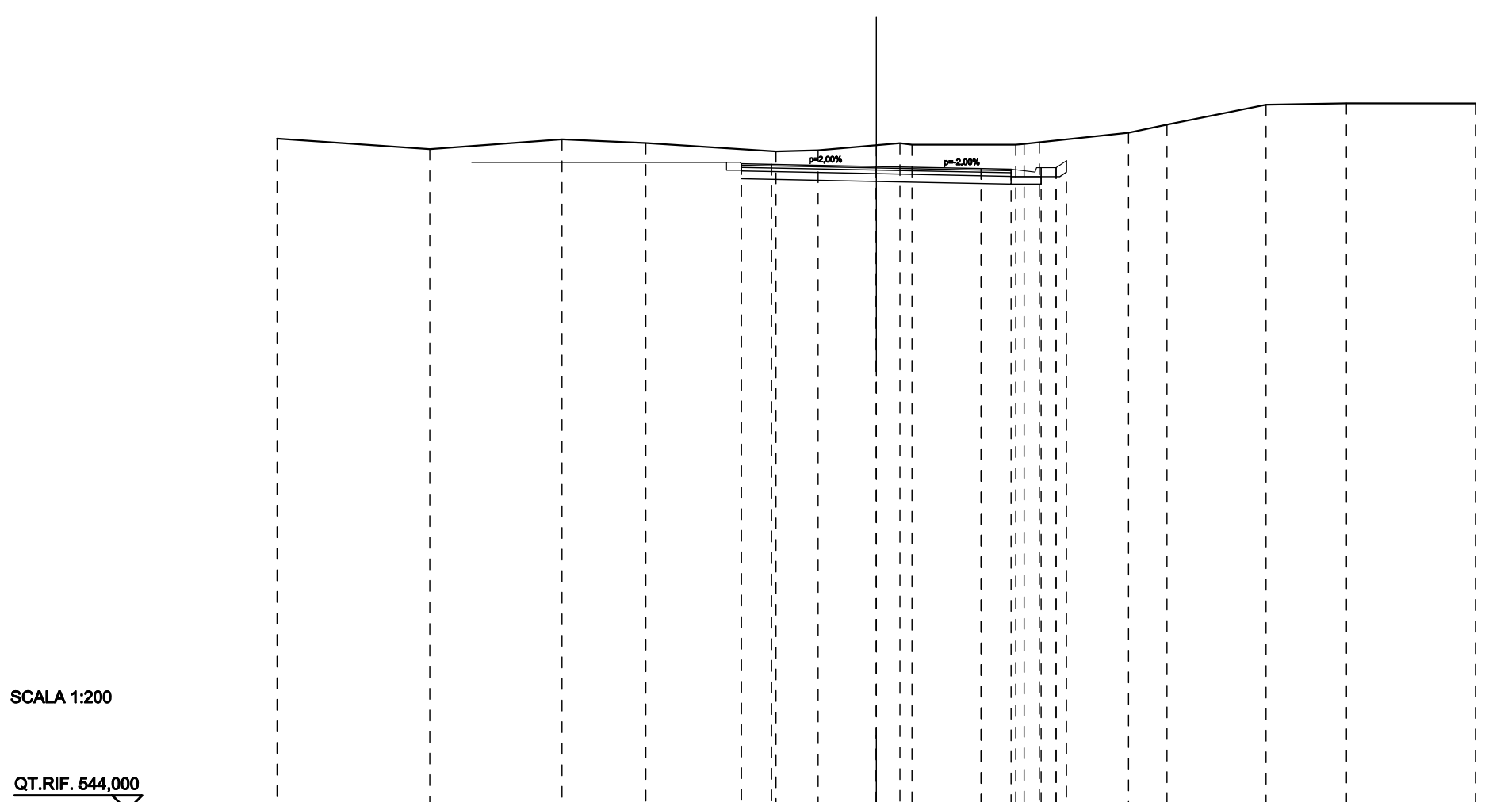
SCALA 1:200

QT.RIF. 544,000

QUOTE PROGETTO						565,620	565,600		565,530		565,460						
DIST. PARIZALI PROGETTO						1,00	3,50		3,50								
QUOTE TERRENO	566,123	566,009	566,522	566,509	566,417	566,669	566,791	566,980	566,821	567,125	567,100	567,638	567,669	567,924	568,034		
DIST.PARZIALI TERRENO		5,057	4,391	2,571	3,698	3,342	0,940	1,463	2,112	3,958	2,535	2,033	1,228	4,266	2,404		

SCAVI E BONIFICHE	
STERRO	12,713 m <sup>2</sup>
RILEVATI	
TERRENO VEGETALE	0,921 m
SOVRASTRUTTURA STRADALE	
STRATO DI USURA	9,000 m
STRATO DI BINDER	9,000 m
STRATO DI BASE	9,000 m
STRATO DI FONDAZIONE	2,340 m <sup>2</sup>

SEZIONE N.: 6  
 QT. PROGETTO: 565,496  
 DIST.PROG.: 36,394  
 DIST.PREC.: 4,606  
 DIST.SUCC.: 6,377



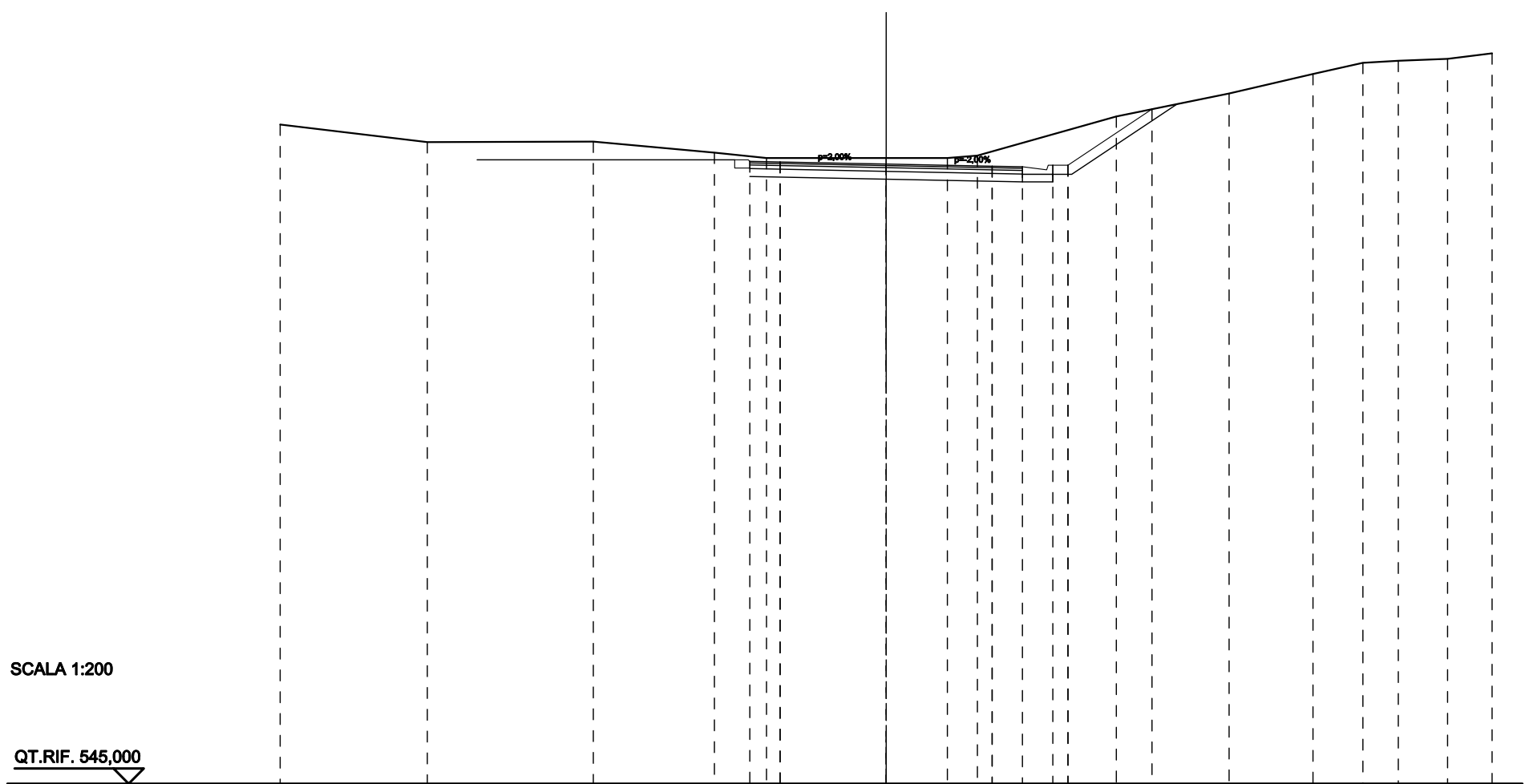
SCALA 1:200

QT.RIF. 544,000

QUOTE PROGETTO						565,586	565,566		565,496		565,426	565,406	565,456	565,456	565,689						
DIST. PARIZALI PROGETTO						1,00	3,50		3,50		1,00										
QUOTE TERRENO	566,426	566,073	566,402	566,276		565,999	566,038	566,205	566,272	566,221		566,221	566,248	566,301		566,621	566,892		567,554	567,602	567,596
DIST.PARZIALI TERRENO		5,100	4,408	2,799	4,345	1,408	1,940	0,790		3,461		0,510	2,974		1,283	3,311	2,681		4,308		

SCAVI E BONIFICHE	
STERRO	11,800 m <sup>2</sup>
RILEVATI	
TERRENO VEGETALE	3,835 m
SOVRASTRUTTURA STRADALE	
STRATO DI USURA	9,000 m
STRATO DI BINDER	9,000 m
STRATO DI BASE	9,000 m
STRATO DI FONDAZIONE	2,340 m <sup>2</sup>

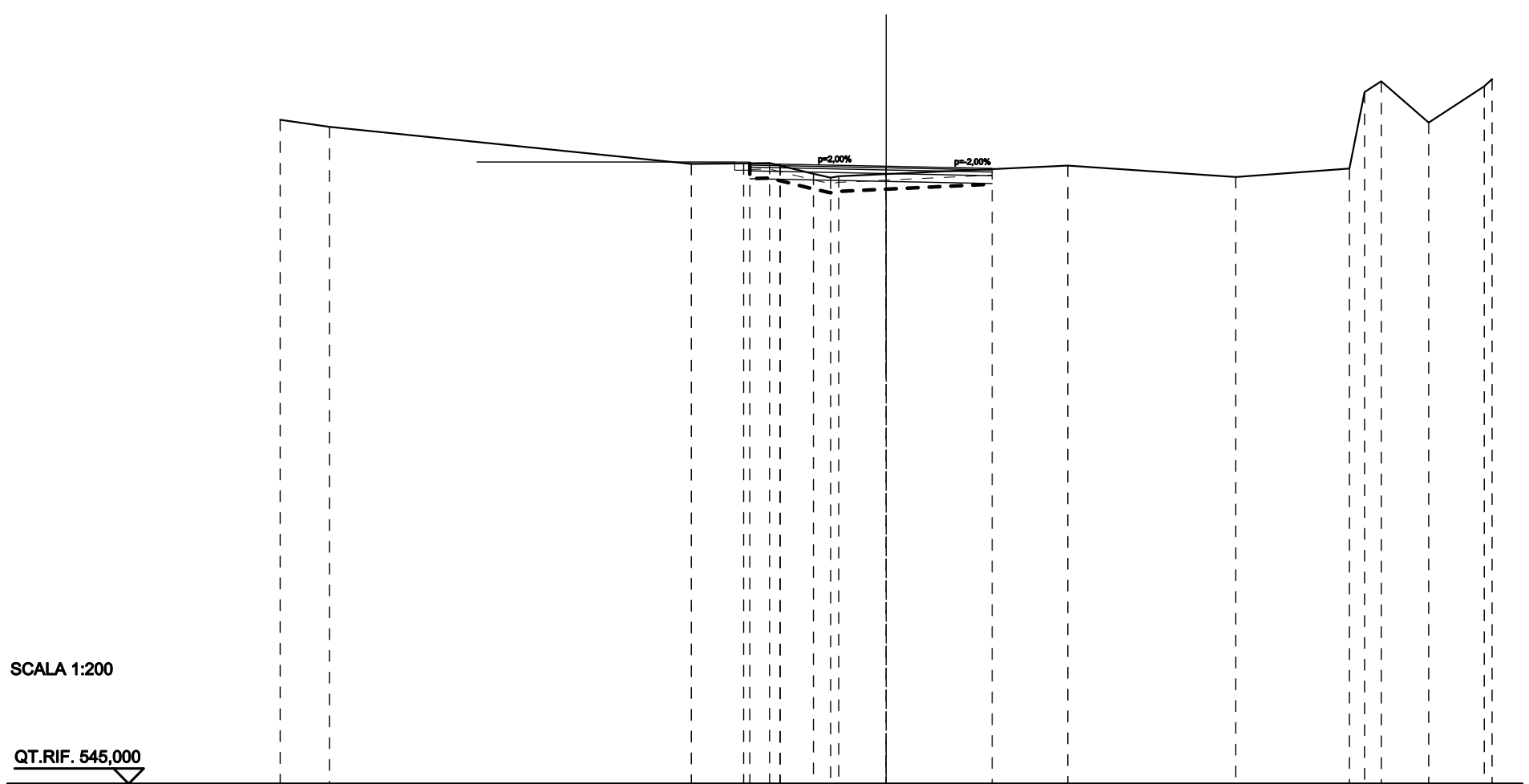
SEZIONE N.: 7  
 QT. PROGETTO: 565,448  
 DIST.PROG.: 42,770  
 DIST.PREC.: 6,377  
 DIST.SUCC.: 9,780



QUOTE PROGETTO					565,538	565,518		565,448		565,378	565,358	565,408	565,408		567,259								
DIST. PARIZALI PROGETTO					1,00	3,50		3,50		1,00													
QUOTE TERRENO	566,753		566,173		566,189		565,826	565,647		565,647	565,647	565,726			567,019		567,775		568,420	568,788	568,857	568,922	569,100
DIST.PARZIALI TERRENO		4,857		5,478		3,999	1,716	3,950		2,022	0,990		4,583		3,726		2,767		1,647	1,168	1,627		1,470

<b>SCAVI E BONIFICHE</b>	
STERRO	2,544 m <sup>2</sup>
BONIFICA	1,389 m <sup>2</sup>
<b>RILEVATI</b>	
RIEMPIMENTO	0,097 m <sup>2</sup>
RILEVATO	1,470 m <sup>2</sup>
<b>SOVRASTRUTTURA STRADALE</b>	
STRATO DI USURA	8,000 m
STRATO DI BINDER	8,000 m
STRATO DI BASE	8,000 m
STRATO DI FONDAZIONE	2,080 m <sup>2</sup>

SEZIONE N.: 8  
 QT. PROGETTO: 565,375  
 DIST.PROG.: 52,550  
 DIST.PREC.: 9,780  
 DIST.SUCC.: 10,332



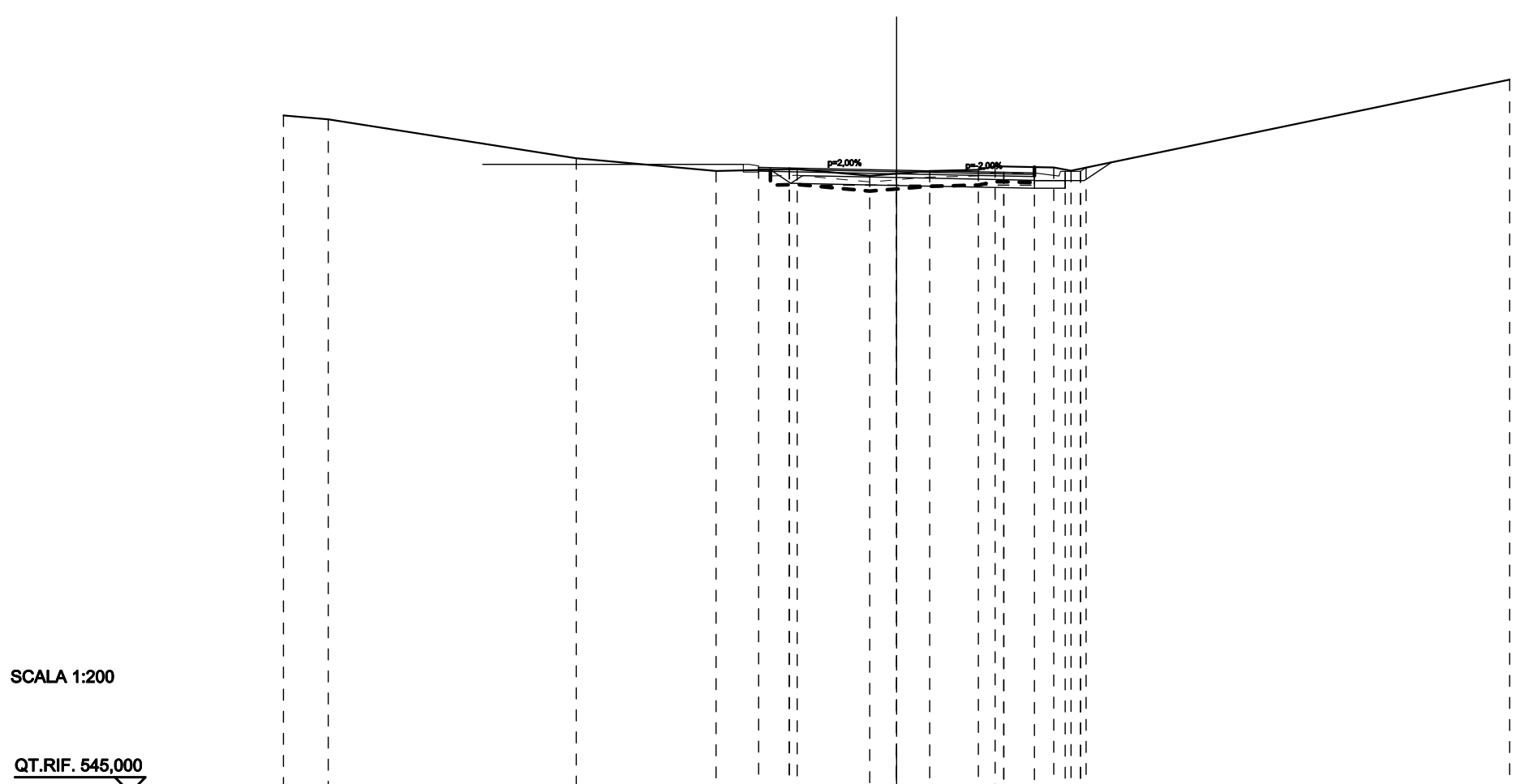
SCALA 1:200

QT.RIF. 545,000

QUOTE PROGETTO				565,465	565,445		565,375	565,305											
DIST. PARIZALI PROGETTO				1,00	3,50		3,50												
QUOTE TERRENO	566,910	566,677		565,454	565,468	565,484	565,125	565,000	565,046	565,119		565,398	565,022	565,301	567,825	566,179	566,817	568,015	568,252
DIST.PARZIALI TERRENO	1,627		11,945	1,727	0,863	1,461	0,566	1,565		5,996		5,545	3,749	0,502	0,560	1,564	1,836		

<b>SCAVI E BONIFICHE</b>	
STERRO	5,072 m <sup>2</sup>
BONIFICA	0,414 m <sup>2</sup>
SCAVO A GRADONI	0,236 m <sup>2</sup>
<b>RILEVATI</b>	
RIEMPIMENTO	0,445 m <sup>2</sup>
RILEVATO	0,679 m <sup>2</sup>
TERRENO VEGETALE	0,719 m
<b>SOVRASTRUTTURA STRADALE</b>	
STRATO DI USURA	8,613 m
STRATO DI BINDER	8,613 m
STRATO DI BASE	8,535 m
STRATO DI FONDAZIONE	2,017 m <sup>2</sup>

SEZIONE N.: 9  
 QT. PROGETTO: 565,310  
 DIST.PROG.: 62,882  
 DIST.PREC.: 10,332  
 DIST.SUCC.: 4,850



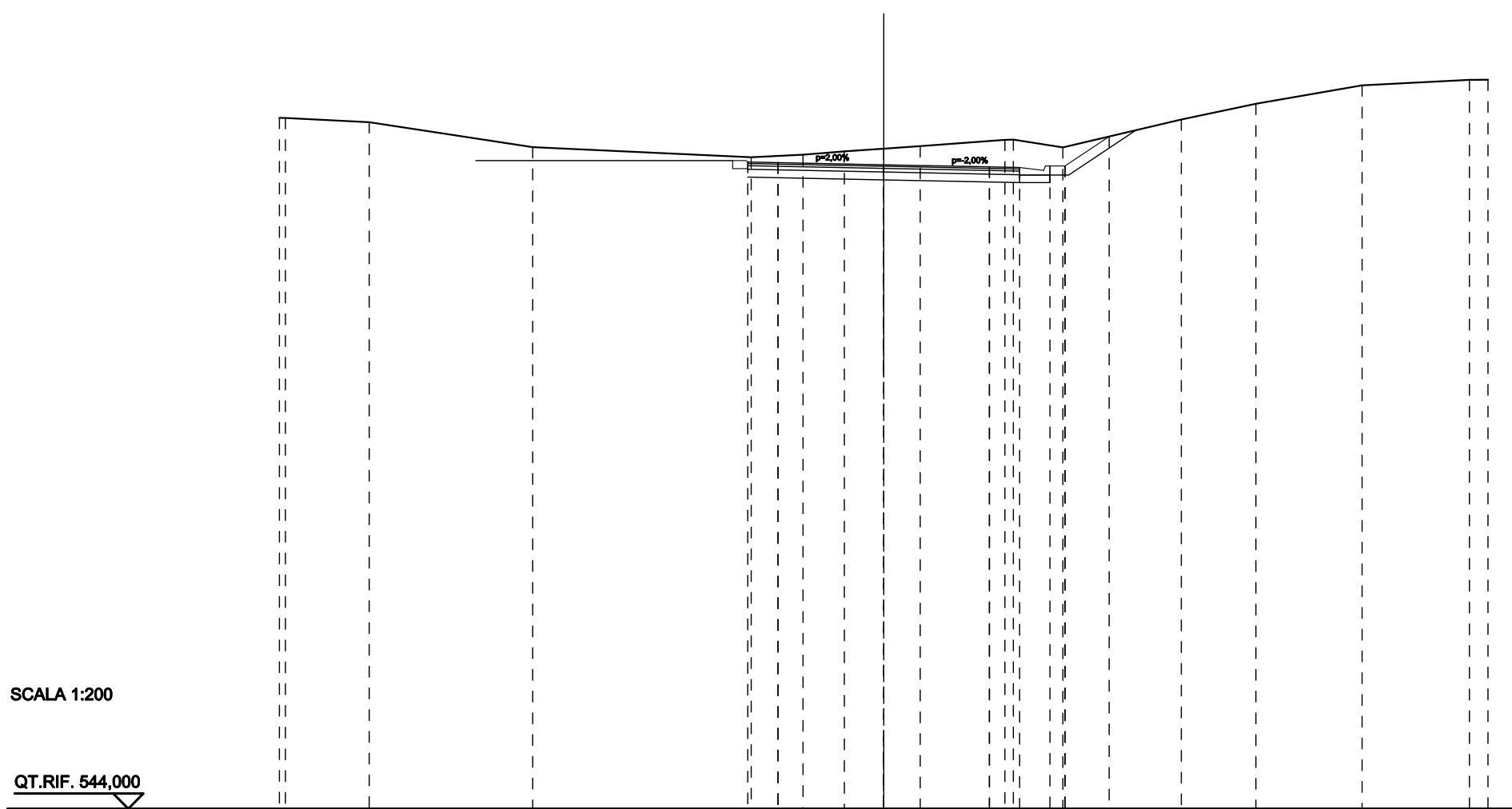
SCALA 1:200

QT.RIF. 545,000

QUOTE PROGETTO				565,400	565,380		565,310		565,240	565,220	565,270	565,270	565,391	
DIST. PARIZALI PROGETTO				1,00	3,50		3,50		1,00					
QUOTE TERRENO	567,095	566,970		565,698		565,282	565,342	565,126	565,196	565,282	565,323	565,435	565,396	565,289
DIST.PARZIALI TERRENO	1,460		8,091	4,563		2,644	2,368	0,874	1,082	1,580	0,546	1,912	0,562	14,309

SCAVI E BONIFICHE	
STERRO	12,271 m <sup>2</sup>
RILEVATI	
TERRENO VEGETALE	2,257 m
SOVRASTRUTTURA STRADALE	
STRATO DI USURA	9,000 m
STRATO DI BINDER	9,000 m
STRATO DI BASE	9,000 m
STRATO DI FONDAZIONE	2,340 m <sup>2</sup>

SEZIONE N.: 10  
 QT. PROGETTO: 565,309  
 DIST.PROG.: 67,732  
 DIST.PREC.: 4,850  
 DIST.SUCC.: 3,508



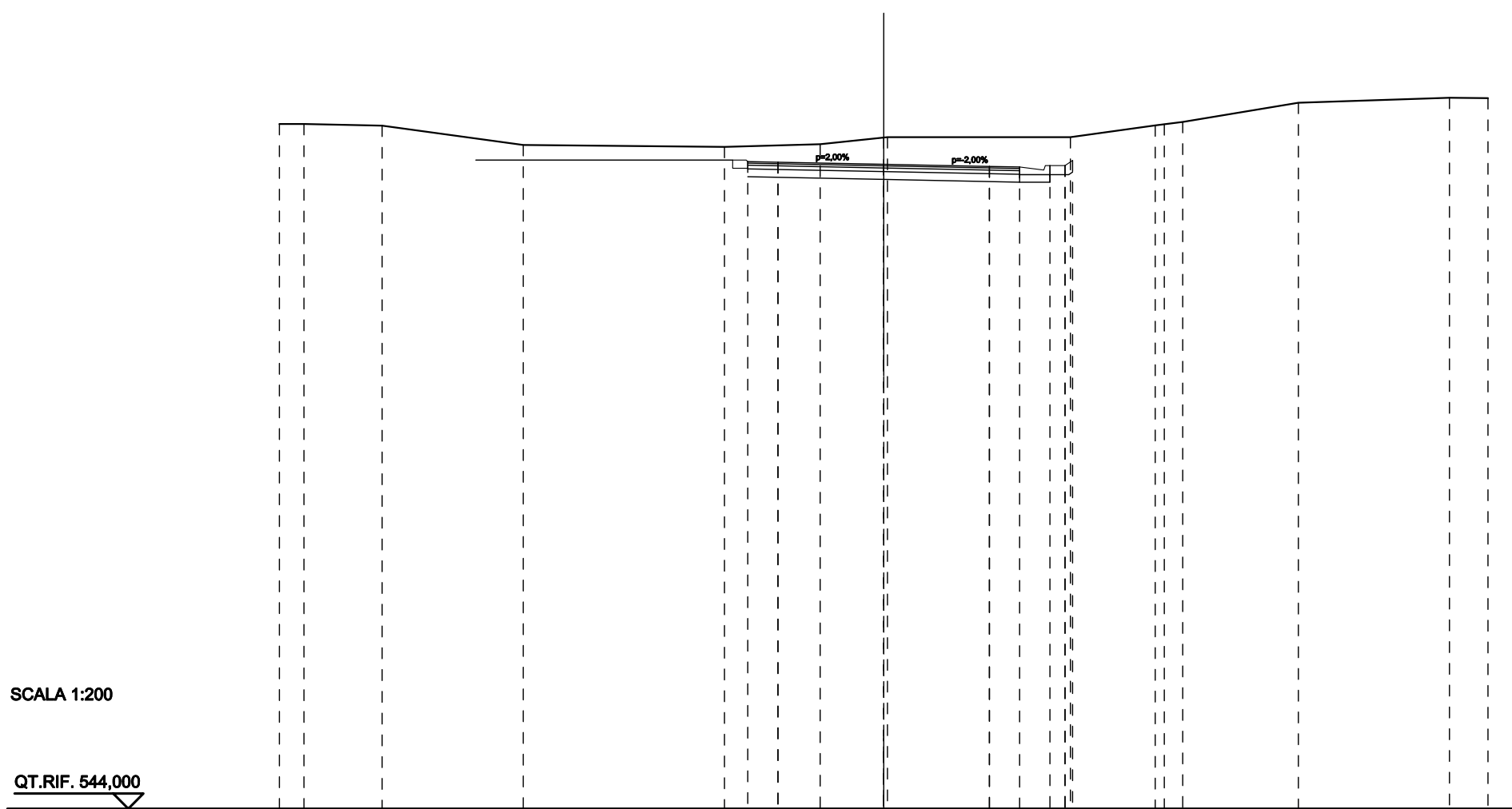
SCALA 1:200

QT.RIF. 544,000

QUOTE PROGETTO					565,399	565,379		565,309	565,239	565,219	565,269	565,269	566,244			
DIST. PARIZALI PROGETTO					1,00	3,50		3,50	1,00							
QUOTE TERRENO	566,863 566,857	566,716		565,890	565,558	565,643	565,751	565,841	565,924	566,135 566,141	565,883		566,808	567,328	567,939	568,118 568,123
DIST.PARZIALI TERRENO		2,771	5,412	7,234	1,713	1,388	1,301	1,210	2,803	1,638	3,921	2,466	3,512	3,555	0,614	

SCAVI E BONIFICHE	
STERRO	14,090 m <sup>2</sup>
RILEVATI	
TERRENO VEGETALE	0,802 m
SOVRASTRUTTURA STRADALE	
STRATO DI USURA	9,000 m
STRATO DI BINDER	9,000 m
STRATO DI BASE	9,000 m
STRATO DI FONDAZIONE	2,340 m <sup>2</sup>

SEZIONE N.: 11  
 QT. PROGETTO: 565,324  
 DIST.PROG.: 71,241  
 DIST.PREC.: 3,508  
 DIST.SUCC.: 4,606

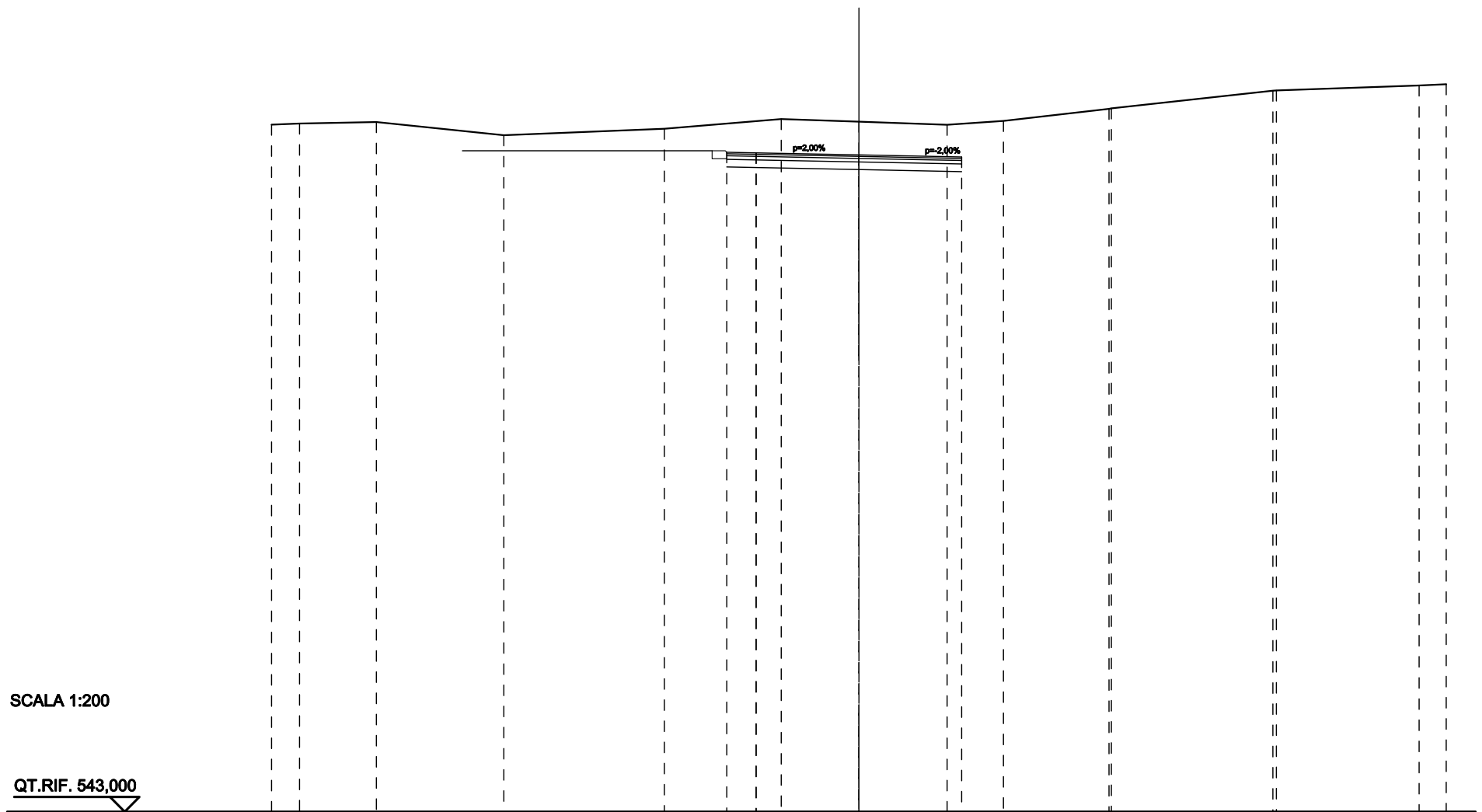


QUOTE PROGETTO					565,414	565,394		565,324	565,254	565,234	565,284	565,284	565,451			
DIST. PARIZALI PROGETTO					1,00	3,50		3,50	1,00							
QUOTE TERRENO	566,658	566,657	566,603		565,962		565,902		565,988	566,208	566,221		566,221	566,610	566,650	566,725
DIST.PARZIALI TERRENO	0,814	2,587	4,668		6,662		3,164	2,103		6,053	2,807	0,613	3,826	5,002		1,274



SCAVI E BONIFICHE	
STERRO	12,905 m <sup>2</sup>
SOVRASTRUTTURA STRADALE	
STRATO DI USURA	8,000 m
STRATO DI BINDER	8,000 m
STRATO DI BASE	8,000 m
STRATO DI FONDAZIONE	2,080 m <sup>2</sup>

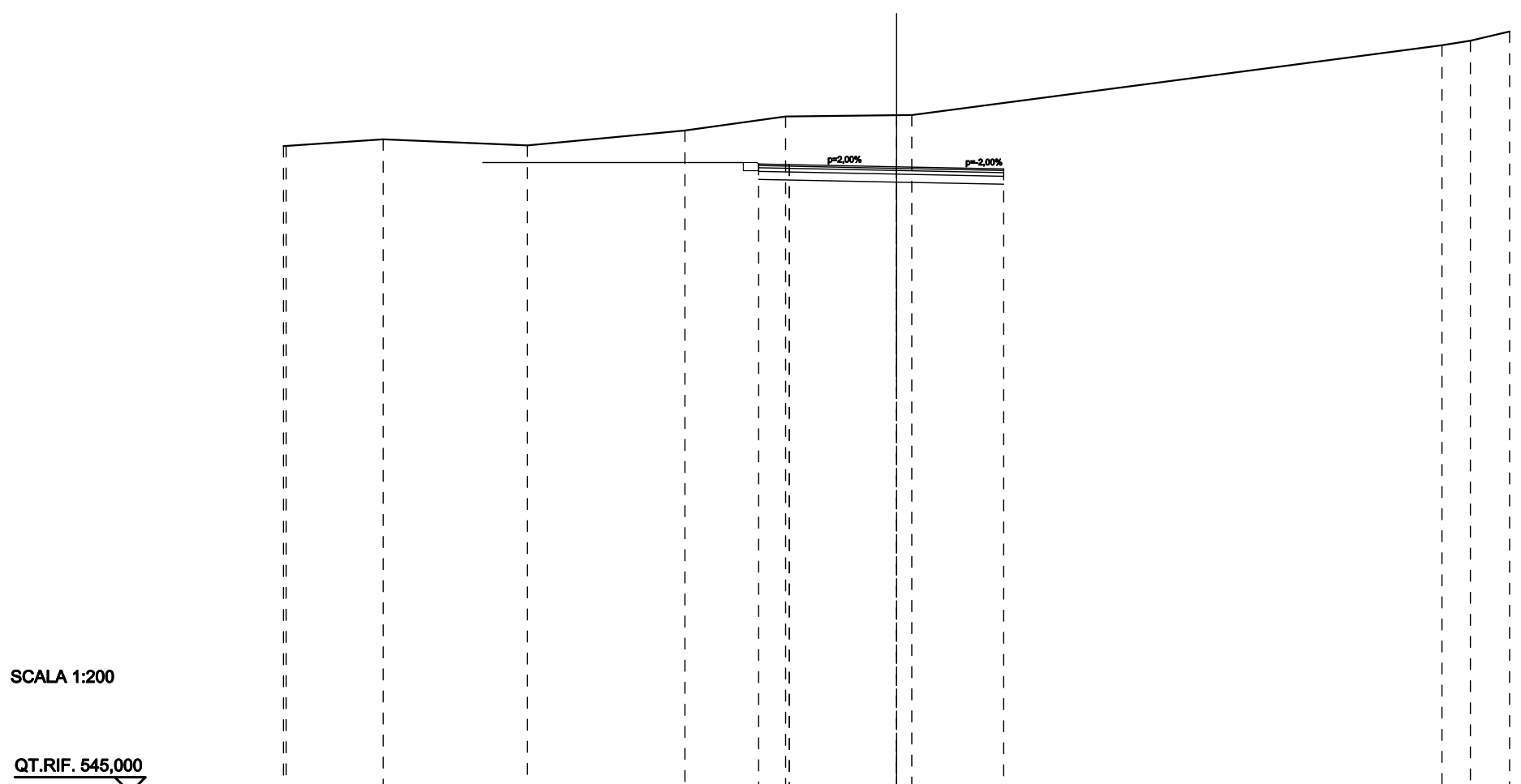
SEZIONE N.: 12  
 QT. PROGETTO: 565,361  
 DIST.PROG.: 75,847  
 DIST.PREC.: 4,606  
 DIST.SUCC.: 5,885



QUOTE PROGETTO						565,451	565,431		565,361	565,291													
DIST. PARIZALI PROGETTO						1,00	3,50		3,50														
QUOTE TERRENO	566,390	566,428	566,480		566,033			566,250		566,581	566,491		566,398	566,518	566,930	566,947		567,547	567,556		567,722	567,767	
DIST.PARZIALI TERRENO	0,866	2,615	4,338		5,467		3,979		2,646	3,002	1,918		3,597		5,501		4,860		0,825				

SCAVI E BONIFICHE	
STERRO	17,820 m <sup>2</sup>
SOVRASTRUTTURA STRADALE	
STRATO DI USURA	7,997 m
STRATO DI BINDER	7,997 m
STRATO DI BASE	7,997 m
STRATO DI FONDAZIONE	2,079 m <sup>2</sup>

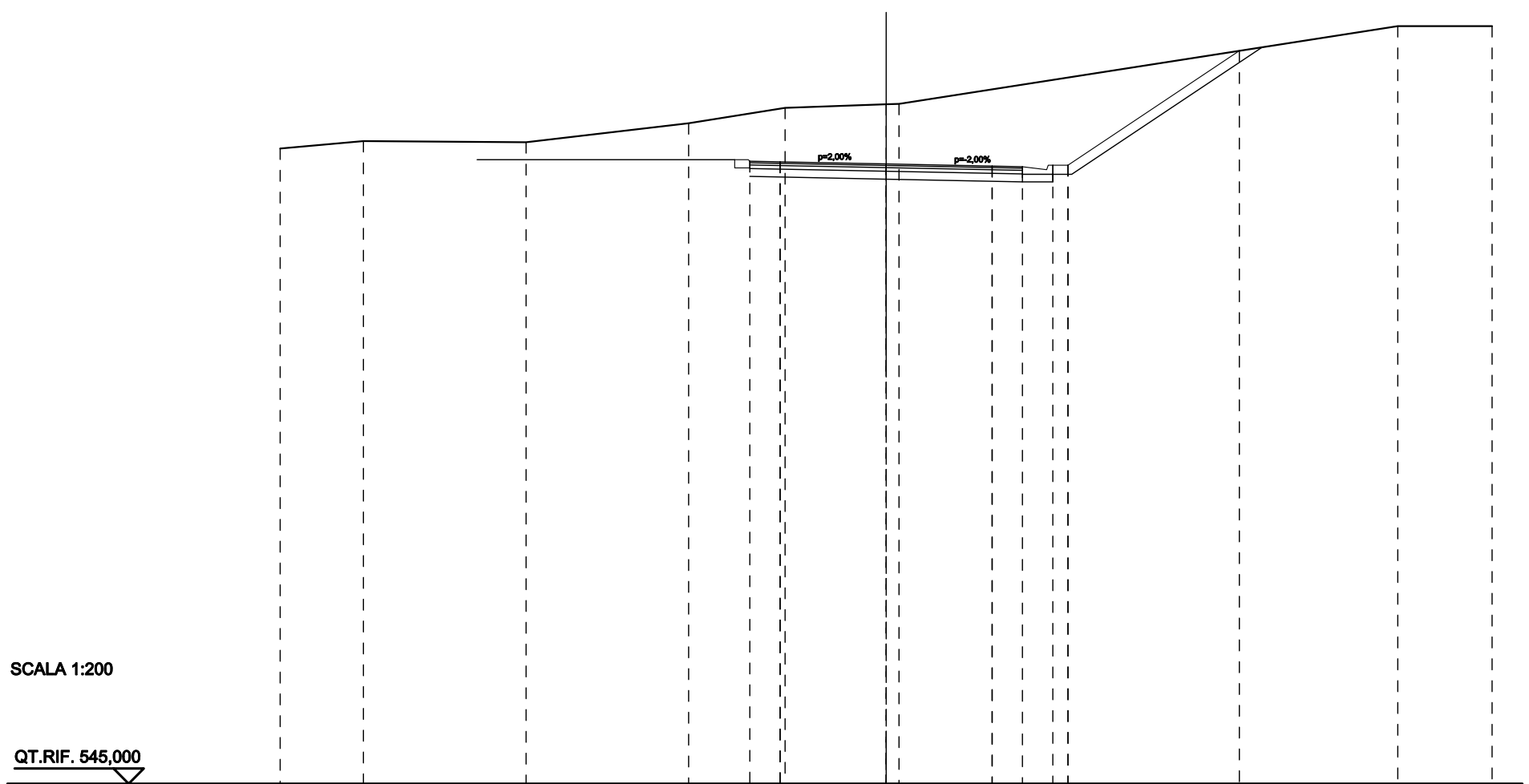
SEZIONE N.: 13  
 QT. PROGETTO: 565,420  
 DIST.PROG.: 81,732  
 DIST.PREC.: 5,885  
 DIST.SUCC.: 3,091



QUOTE PROGETTO					565,510	565,490	565,420	565,350		
DIST. PARIZALI PROGETTO					1,00	3,50	3,50			
QUOTE TERRENO	566,094 566,102	566,317	566,115	566,602	567,062		567,102 567,108		569,386 569,534	569,833
DIST.PARZIALI TERRENO	3,162	4,708	5,138	3,282	3,619	0,498	17,296		0,928 1,279	

SCAVI E BONIFICHE	
STERRO	38,493 m <sup>2</sup>
RILEVATI	
TERRENO VEGETALE	7,302 m
SOVRASTRUTTURA STRADALE	
STRATO DI USURA	9,000 m
STRATO DI BINDER	9,000 m
STRATO DI BASE	9,000 m
STRATO DI FONDAZIONE	2,340 m <sup>2</sup>

SEZIONE N.: 14  
 QT. PROGETTO: 565,451  
 DIST.PROG.: 84,823  
 DIST.PREC.: 3,091



SCALA 1:200

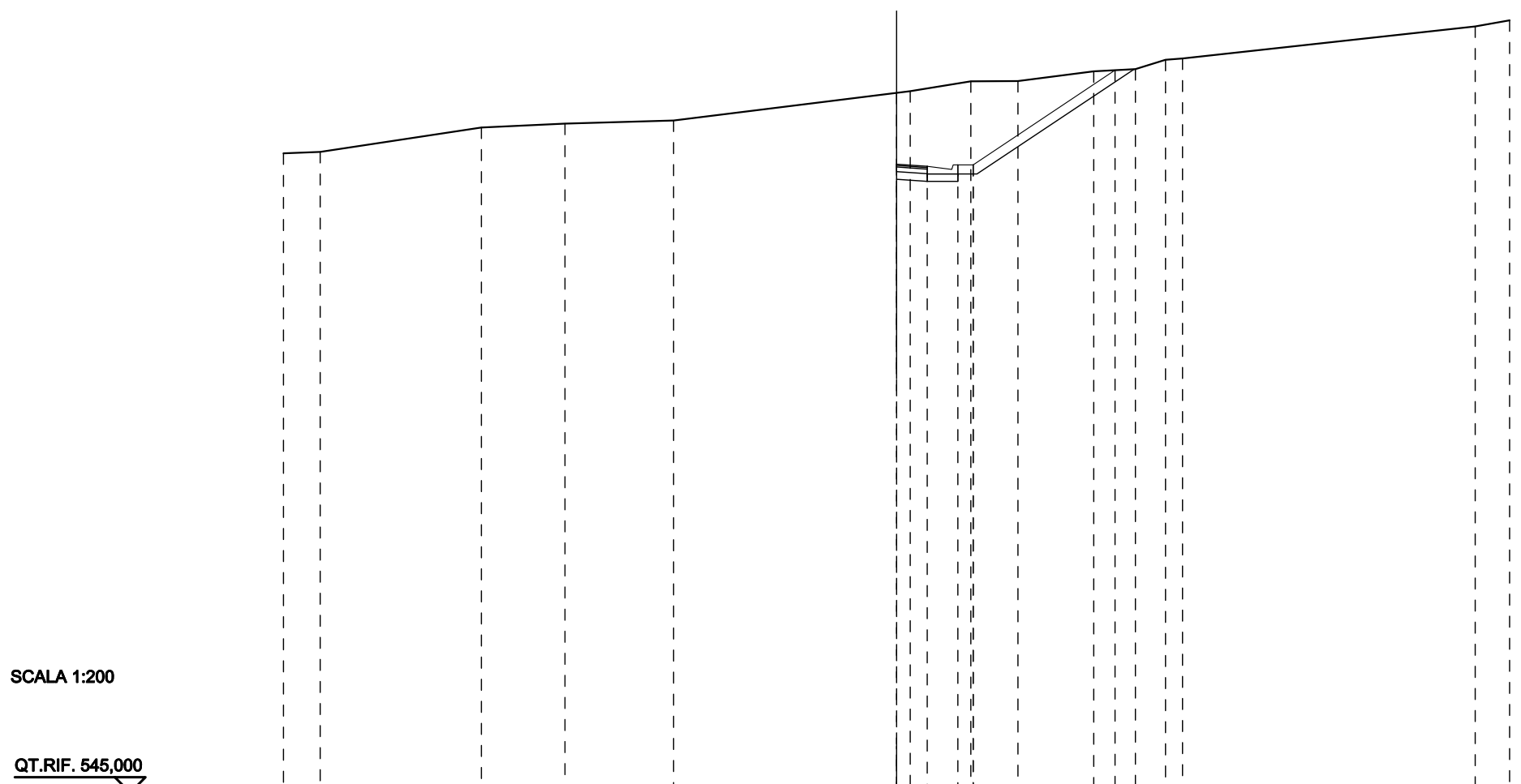
QT.RIF. 545,000

QUOTE PROGETTO					565,541	565,521		565,451		565,381	565,361	565,411	565,411		569,185		
DIST. PARIZALI PROGETTO					1,00	3,50		3,50		1,00							
QUOTE TERRENO	565,961	566,205		566,166		566,795		567,304		567,419	567,434					570,000	570,000
DIST.PARZIALI TERRENO	2,748	5,369		5,364		3,186		3,333							16,460		3,114

# **“RAMPA ENTRATA BASENTANA”**

SCAVI E BONIFICHE	
STERRO	15,545 m <sup>2</sup>
RILEVATI	
TERRENO VEGETALE	6,064 m
SOVRASTRUTTURA STRADALE	
STRATO DI USURA	1,000 m
STRATO DI BINDER	1,000 m
STRATO DI BASE	1,000 m
STRATO DI FONDAZIONE	0,250 m <sup>2</sup>

SEZIONE N.: 1  
 QT. PROGETTO: 565,504  
 DIST.PROG.: 0,000  
 DIST.SUCC.: 5,600



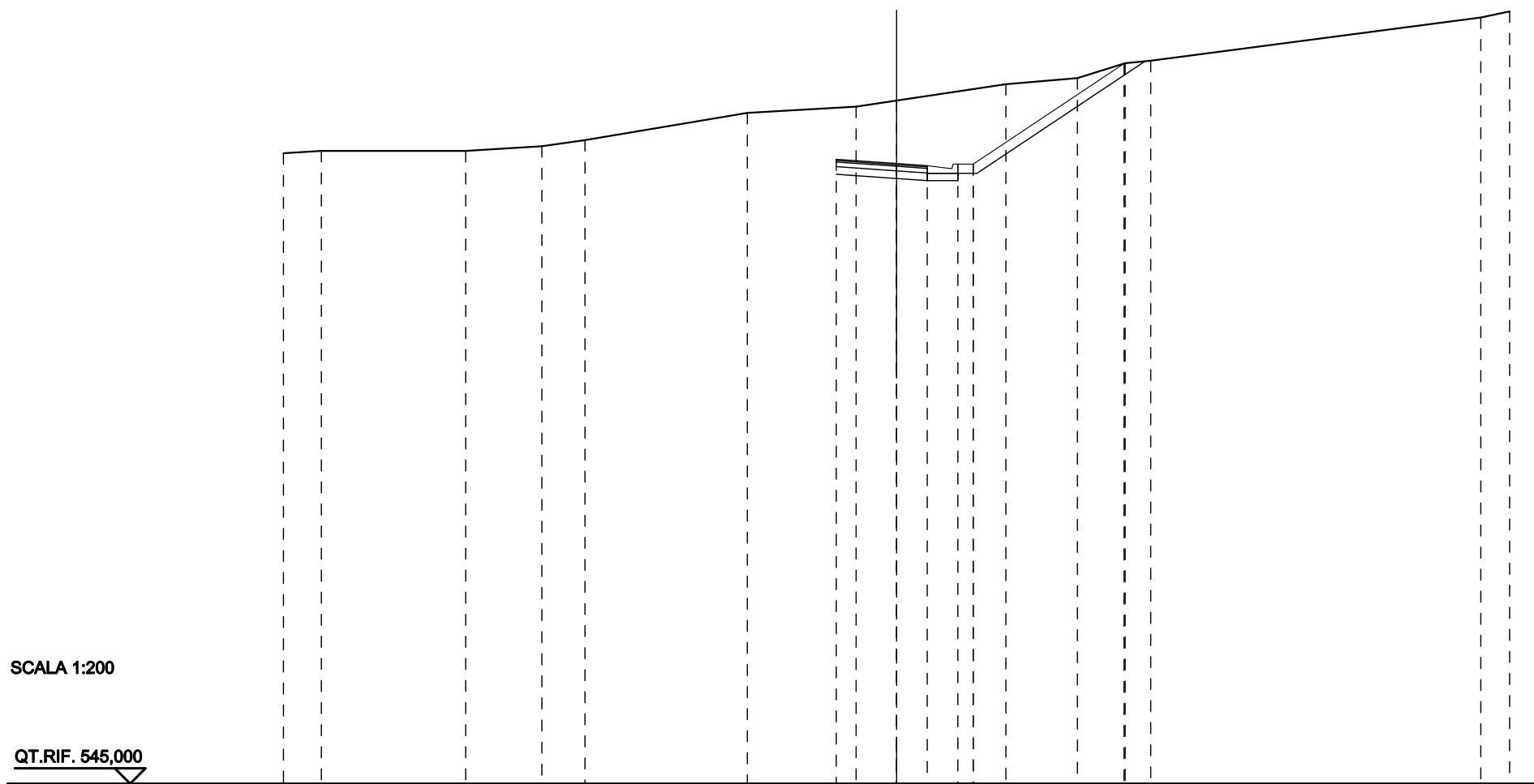
SCALA 1:200

QT.RIF. 545,000

QUOTE PROGETTO							565,504	565,434	565,484	565,484		568,571				
DIST. PARIZALI PROGETTO							1,00									
QUOTE TERRENO	565,858	565,907		566,701	566,827	566,930	567,831	567,887	568,209	568,216	568,535	568,605	568,912	568,954	570,000	570,197
DIST.PARZIALI TERRENO	1,198	5,257	2,728	3,544	7,273	1,977	1,537	2,473	1,368	0,984	0,555	9,546	1,124			

SCAVI E BONIFICHE	
STERRO	19,022 m <sup>2</sup>
RILEVATI	
TERRENO VEGETALE	6,413 m
SOVRASTRUTTURA STRADALE	
STRATO DI USURA	2,968 m
STRATO DI BINDER	2,968 m
STRATO DI BASE	2,968 m
STRATO DI FONDAZIONE	0,742 m <sup>2</sup>

SEZIONE N.: 2  
 QT. PROGETTO: 565,235  
 DIST.PROG.: 5,600  
 DIST.PREC.: 5,600  
 DIST.SUCC.: 5,600



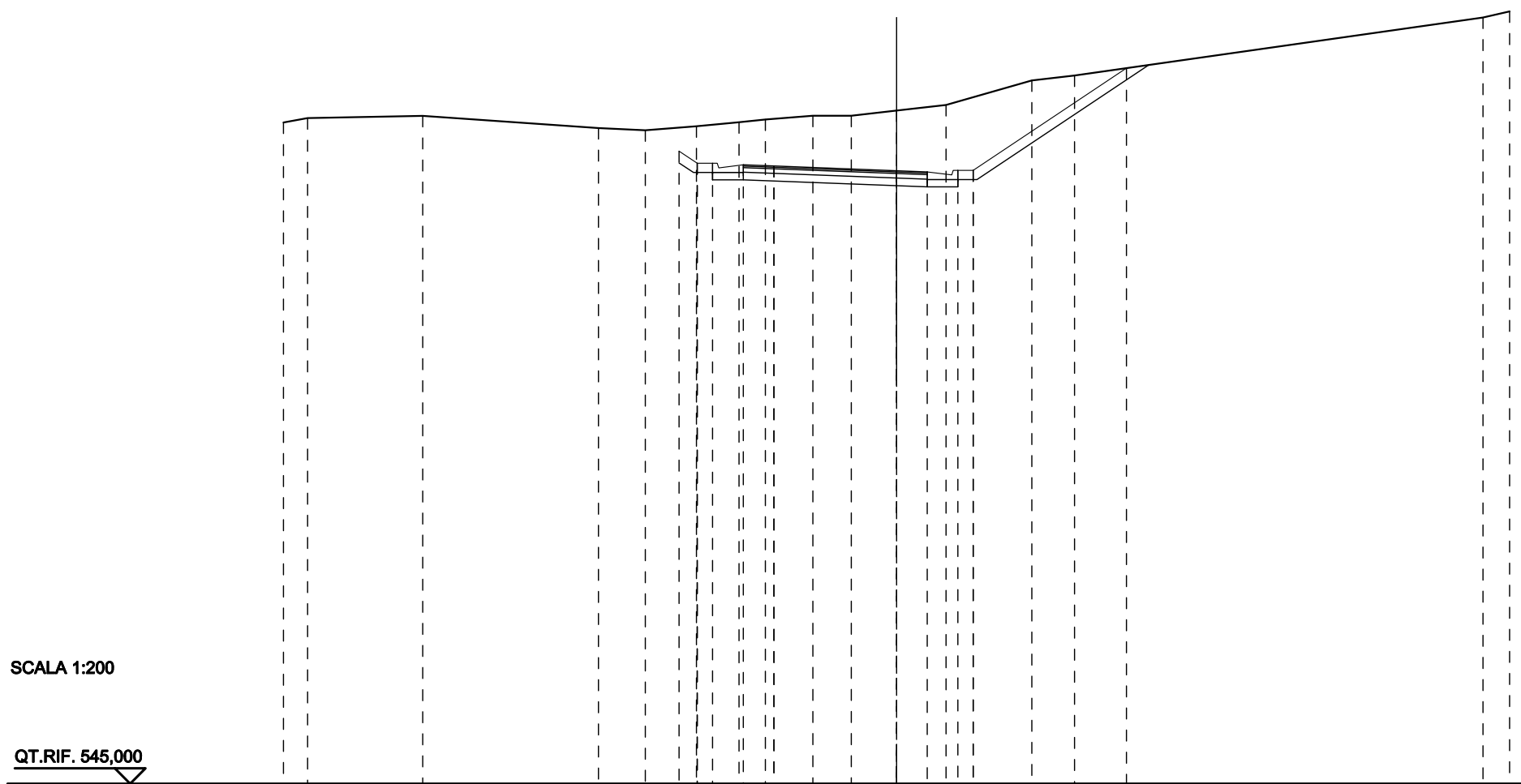
SCALA 1:200

QT.RIF. 545,000

QUOTE PROGETTO								565,373		565,235	565,165	565,215	565,215		568,496				
DIST. PARIZALI PROGETTO								1,97		1,00									
QUOTE TERRENO	565,570	565,647		565,647	565,798	565,999		566,890	567,090	567,288			567,823	568,022	568,508	568,591		570,000	570,197
DIST.PARZIALI TERRENO	1,236	4,708	2,488	1,407	5,295	3,546		1,320	3,566	2,332	1,569	0,836	10,766				0,941		

SCAVI E BONIFICHE	
STERRO	29,224 m <sup>2</sup>
RILEVATI	
TERRENO VEGETALE	7,725 m
SOVRASTRUTTURA STRADALE	
STRATO DI USURA	6,000 m
STRATO DI BINDER	6,000 m
STRATO DI BASE	6,000 m
STRATO DI FONDAZIONE	1,500 m <sup>2</sup>

SEZIONE N.: 3  
 QT. PROGETTO: 565,001  
 DIST.PROG.: 11,200  
 DIST.PREC.: 5,600  
 DIST.SUCC.: 16,745



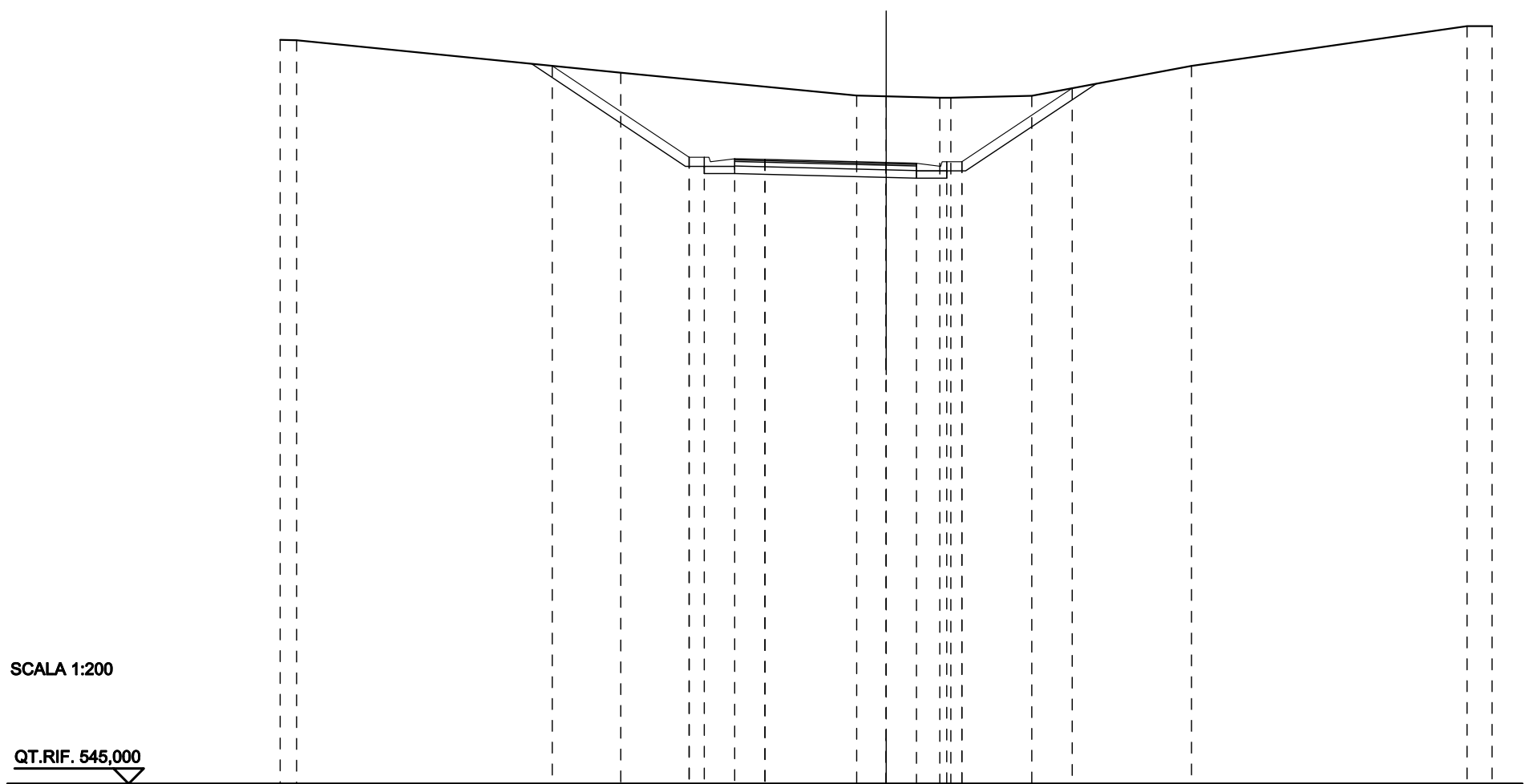
SCALA 1:200

QT.RIF. 545,000

QUOTE PROGETTO						565,638	565,243	565,243	565,193	565,155			565,001	564,963	565,013	565,013		568,349			
DIST. PARIZALI PROGETTO									1,00	4,00			1,00								
QUOTE TERRENO	566,573	566,716		566,790																570,000	570,197
DIST.PARZIALI TERRENO	0,786	3,757		5,731					1,530	1,668	1,388	0,862	1,549	1,282	1,476	1,617	2,797	1,384		13,325	0,868

SCAVI E BONIFICHE	
STERRO	37,745 m <sup>2</sup>
RILEVATI	
TERRENO VEGETALE	10,808 m
SOVRASTRUTTURA STRADALE	
STRATO DI USURA	6,000 m
STRATO DI BINDER	6,000 m
STRATO DI BASE	6,000 m
STRATO DI FONDAZIONE	1,500 m <sup>2</sup>

SEZIONE N.: 4  
 QT. PROGETTO: 565,499  
 DIST.PROG.: 27,945  
 DIST.PREC.: 16,745  
 DIST.SUCC.: 6,658

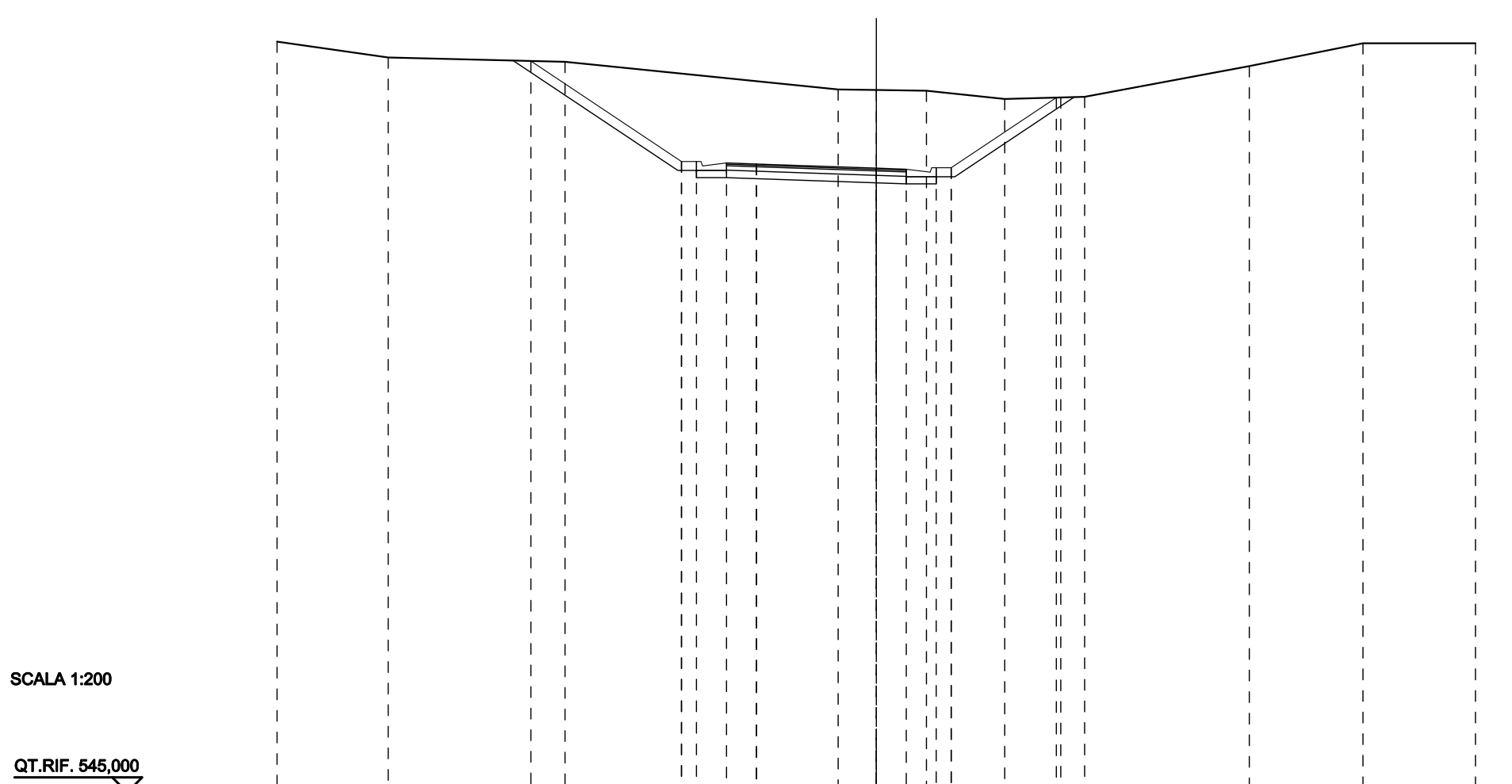


QUOTE PROGETTO		568,688		565,674 565,674	565,624	565,599		565,499	565,474	565,524 565,524	567,951		
DIST. PARIZALI PROGETTO					1,00		4,00		1,00				
QUOTE TERRENO	569,548 569,534		568,461					567,709 567,683		567,636 567,637	567,702	568,688	570,000 570,000
DIST.PARZIALI TERRENO	0,542	10,700		7,786				0,972	1,771	2,674	5,270	9,096	0,828



SCAVI E BONIFICHE	
STERRO	43,624 m <sup>2</sup>
RILEVATI	
TERRENO VEGETALE	11,262 m
SOVRASTRUTTURA STRADALE	
STRATO DI USURA	6,000 m
STRATO DI BINDER	6,000 m
STRATO DI BASE	6,000 m
STRATO DI FONDAZIONE	1,500 m <sup>2</sup>

SEZIONE N.: 5  
 QT. PROGETTO: 565,831  
 DIST.PROG.: 34,603  
 DIST.PREC.: 6,658  
 DIST.SUCC.: 17,342



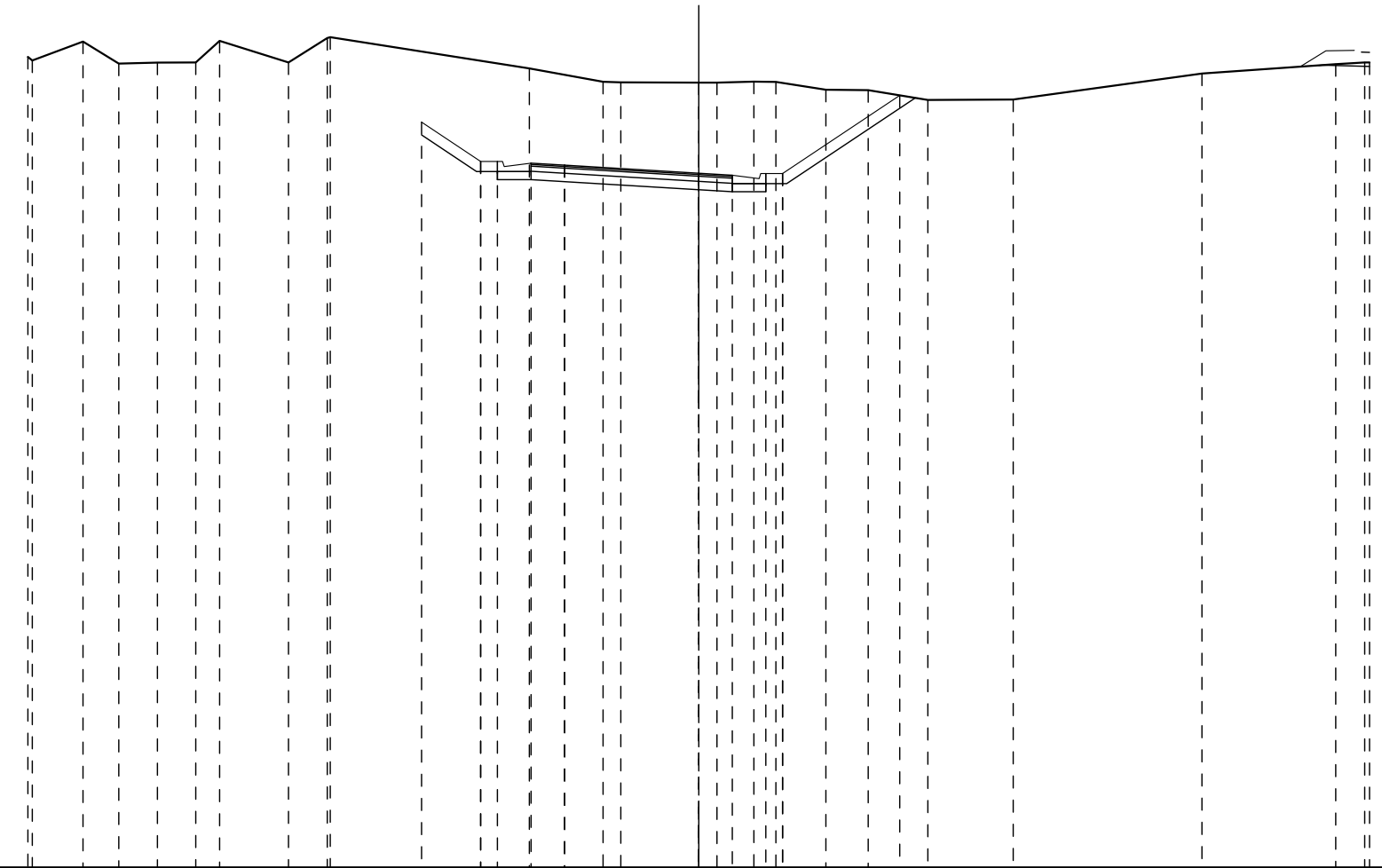
QUOTE PROGETTO			569,408		566,055	566,055	566,005	565,970		565,831	565,797	565,847	565,847		568,188			
DIST. PARIZALI PROGETTO							1,00		4,00		1,00							
QUOTE TERRENO	570,055	569,525	569,380						568,460	568,441	568,417	568,140	568,192	568,211	569,240	570,000		570,000
DIST.PARZIALI TERRENO		3,709	5,904			9,114			1,273	1,675	2,611	1,873	0,796	5,496	3,792	3,758		

<b>SCAVI E BONIFICHE</b>	
STERRO	39,996 m²
<b>RILEVATI</b>	
TERRENO VEGETALE	7,317 m
<b>SOVRASTRUTTURA STRADALE</b>	
STRATO DI USURA	6,000 m
STRATO DI BINDER	6,000 m
STRATO DI BASE	6,000 m
STRATO DI FONDAZIONE	1,500 m²

SEZIONE N.: 6  
 QT. PROGETTO: 566,699  
 DIST.PROG.: 51,945  
 DIST.PREC.: 17,342  
 DIST.SUCC.: 4,087

SCALA 1:200

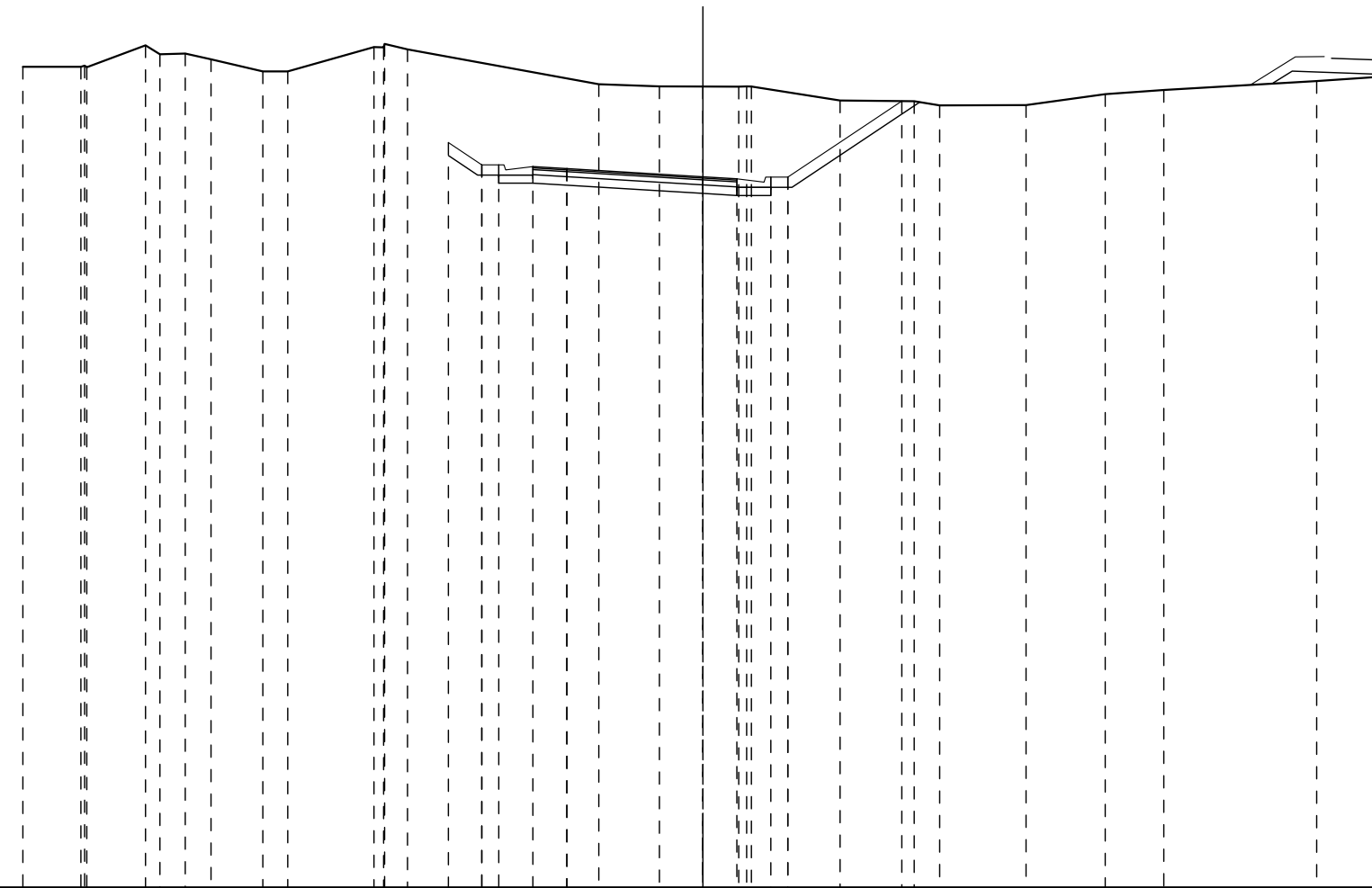
QT.RIF. 546,000



QUOTE PROGETTO													568,223	567,049 567,049	566,999	566,939	566,699	566,638	566,688 566,688	569,019					
DIST. PARIZALI PROGETTO													1,00	4,00	1,00										
QUOTE TERRENO	570,166 570,061	570,622	569,967	569,996	570,000	570,646	570,000	570,729 570,755	569,822	569,424 569,406	569,400 569,399	569,429 569,420	569,186	569,173	568,883	568,894	569,406	569,671	569,950 570,000 570,000						
DIST.PARZIALI TERRENO	1,511	1,087	1,150	1,142	0,713	2,054	1,182	5,936	2,196	0,528	2,323	0,543	1,103	0,664	1,493	1,282	1,776	2,545	5,627	3,989	0,863				

SCAVI E BONIFICHE	
STERRO	36,698 m <sup>2</sup>
RILEVATI	
TERRENO VEGETALE	6,213 m
SOVRASTRUTTURA STRADALE	
STRATO DI USURA	6,000 m
STRATO DI BINDER	6,000 m
STRATO DI BASE	6,000 m
STRATO DI FONDAZIONE	1,500 m <sup>2</sup>

SEZIONE N.: 7  
 QT. PROGETTO: 566,903  
 DIST.PROG.: 56,032  
 DIST.PREC.: 4,087  
 DIST.SUCC.: 4,087



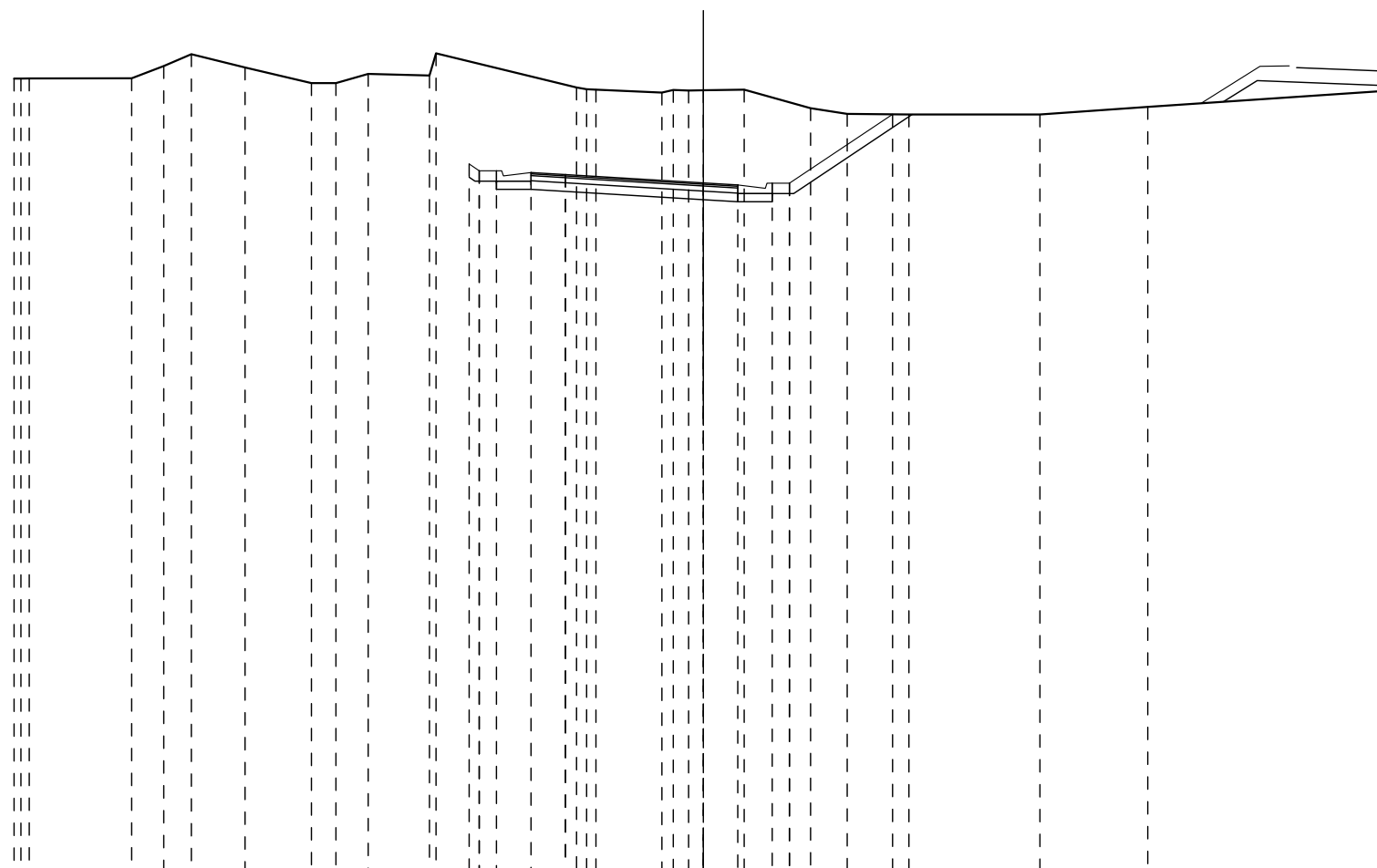
SCALA 1:200

QT.RIF. 546,000

QUOTE PROGETTO					567,910	567,253	567,253	567,203	567,143						566,903	566,843	566,893	566,893					569,129											
DIST. PARIZALI PROGETTO										1,00	4,00	1,00																						
QUOTE TERRENO	570,138	570,138	570,172	570,121	570,768	570,505	570,527	570,356	570,000	570,000			570,715	570,707	570,810	570,649					569,622	569,560	569,556	569,553	569,559	569,557	569,147	569,126	569,002	569,011	569,331	569,453	569,718	569,849
DIST.PARZIALI TERRENO	1,708	1,726	0,746	0,767	1,524	0,795	2,533	0,674	5,625	1,782	1,278	1,066	2,611	2,177	0,760	2,542	2,329	1,721	4,495	1,946														

SCAVI E BONIFICHE	
STERRO	33,737 m <sup>2</sup>
RILEVATI	
TERRENO VEGETALE	4,955 m
SOVRASTRUTTURA STRADALE	
STRATO DI USURA	6,000 m
STRATO DI BINDER	6,000 m
STRATO DI BASE	6,000 m
STRATO DI FONDAZIONE	1,500 m <sup>2</sup>

SEZIONE N.: 8  
 QT. PROGETTO: 567,107  
 DIST.PROG.: 60,119  
 DIST.PREC.: 4,087  
 DIST.SUCC.: 42,667



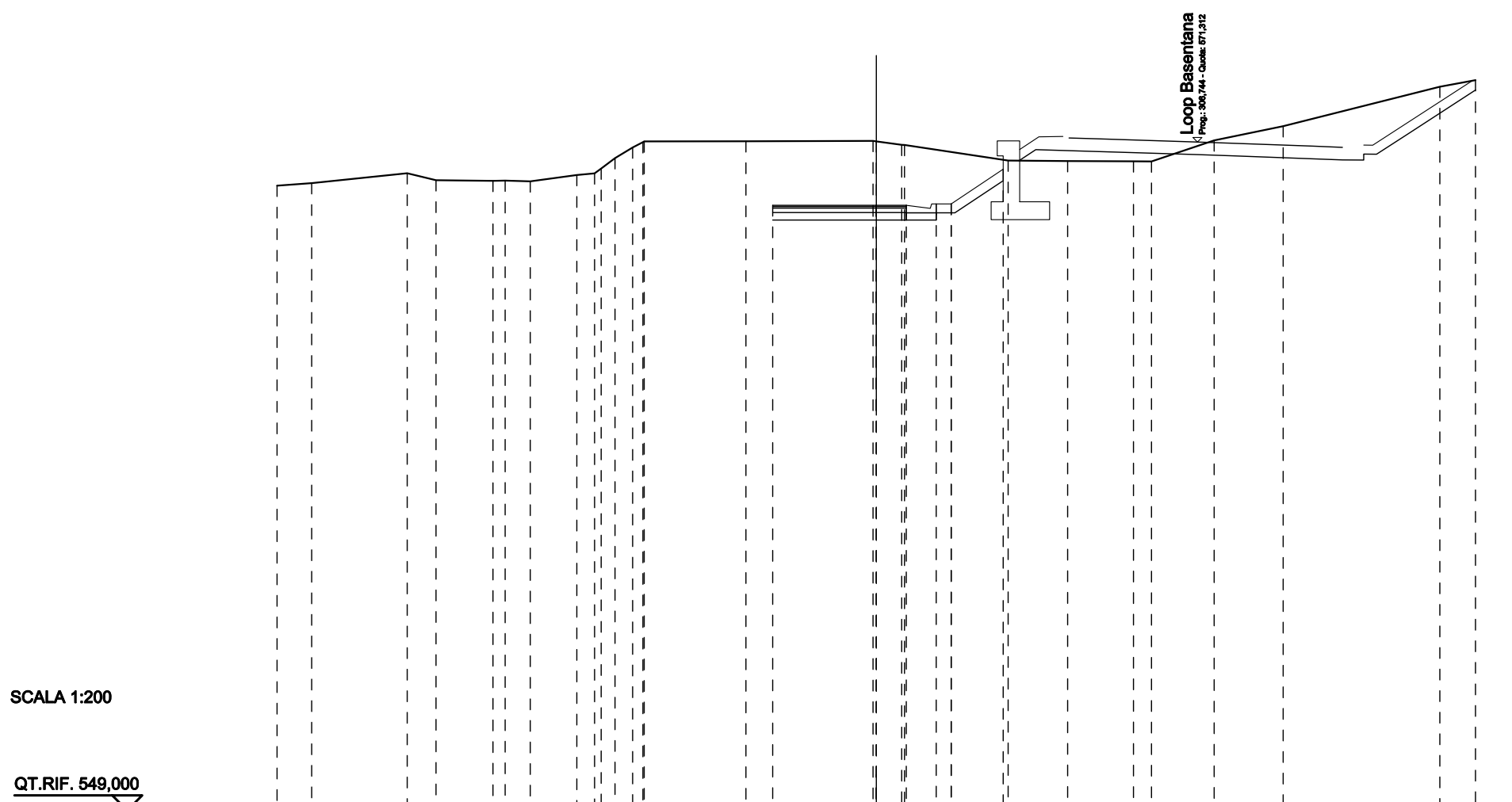
SCALA 1:200

QT.RIF. 547,000

QUOTE PROGETTO																			567,654 567,458 567,458 567,408 567,348  567,107 567,047 567,097 567,097												
DIST. PARIZALI PROGETTO											1,00		4,00							1,00											
QUOTE TERRENO	570,132 570,132 570,138		570,139	570,497	570,838		570,454		570,000	570,000	570,266		570,222	570,865				569,875 569,821 569,812	569,725 569,802 569,787 569,794	569,811		569,274	569,108		569,091		569,091		569,313		569,790
DIST.PARZIALI TERRENO		2,971	0,931	0,800	1,557		1,927	0,712	0,934	1,781			4,078				1,915			1,187	1,927	1,063	1,792		3,800		3,131			7,102	

SCAVI E BONIFICHE	
STERRO	17,567 m <sup>2</sup>
RILEVATI	
TERRENO VEGETALE	2,586 m
SOVRASTRUTTURA STRADALE	
STRATO DI USURA	4,458 m
STRATO DI BINDER	4,458 m
STRATO DI BASE	4,458 m
STRATO DI FONDAZIONE	1,115 m <sup>2</sup>

SEZIONE N.: 9  
 QT. PROGETTO: 569,197  
 DIST.PROG.: 102,786  
 DIST.PREC.: 42,667  
 DIST.SUCC.: 43,896



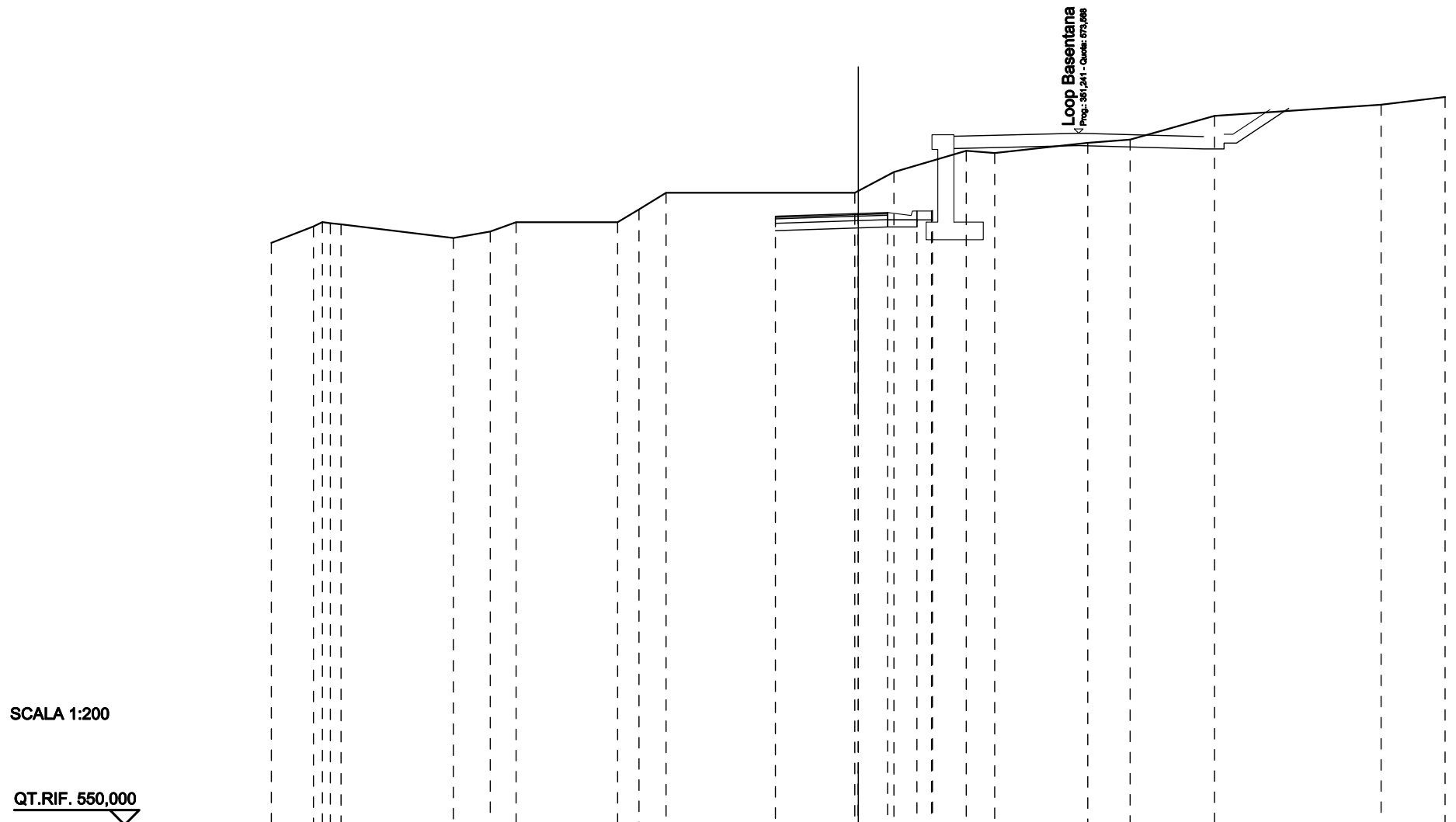
SCALA 1:200

QT.RIF. 549,000

QUOTE PROGETTO																569,197	569,197	569,197	569,247	569,247	570,404									
DIST. PARIZALI PROGETTO																3,46	1,00													
QUOTE TERRENO	569,854	569,940	570,271		570,038	570,015	570,024	570,000	570,211	570,265	570,426	570,773	571,129	571,309	571,333	571,337	571,348	571,333	571,219	571,212	570,692	570,674	570,669	570,664	571,365	571,842	573,155	573,379		
DIST.PARZIALI TERRENO	1,166	3,189	0,963	1,901	0,898	1,563	0,591	0,585	3,396	4,243	0,849	3,459	1,987	2,195	0,605	2,090	2,304	5,227	1,192											

SCAVI E BONIFICHE	
STERRO	7,995 m <sup>2</sup>
RILEVATI	
TERRENO VEGETALE	0,537 m
SOVRASTRUTTURA STRADALE	
STRATO DI USURA	3,823 m
STRATO DI BINDER	3,823 m
STRATO DI BASE	3,823 m
STRATO DI FONDAZIONE	0,956 m <sup>2</sup>

SEZIONE N.: 10  
 QT. PROGETTO: 570,833  
 DIST.PROG.: 146,682  
 DIST.PREC.: 43,896  
 DIST.SUCC.: 10,401



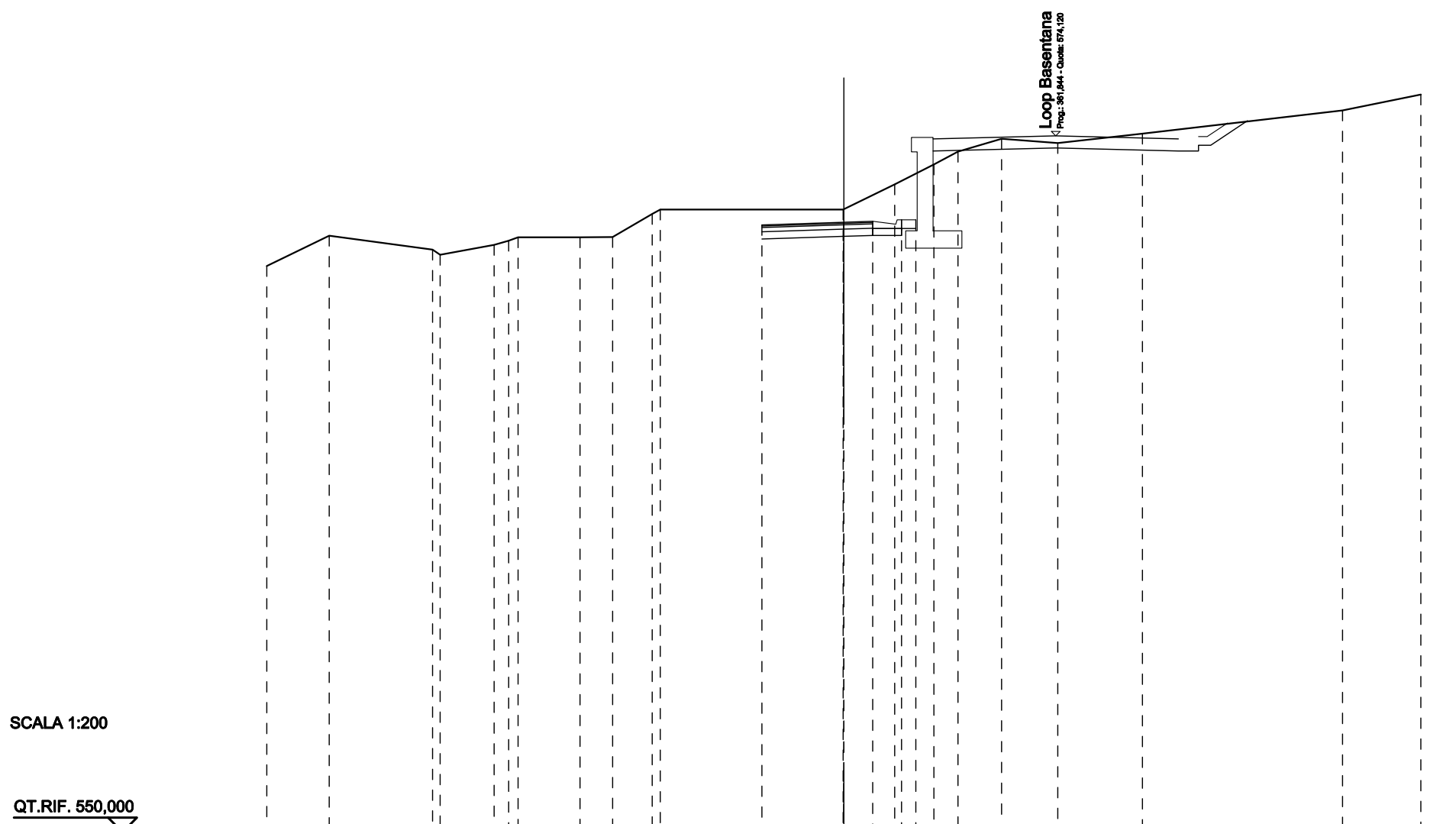
SCALA 1:200

QT.RIF. 550,000

QUOTE PROGETTO										570,740	570,833	570,866	570,916	570,937														
DIST. PARIZALI PROGETTO											2,82	1,00																
QUOTE TERRENO	569,833	570,392	570,540	570,503	570,467		570,000	570,220	570,538		570,538	570,973	571,540		571,540	571,601	572,247		572,972	572,895		573,243	573,353		574,162		574,540	574,803
DIST.PARZIALI TERRENO	1,438					3,828	1,269	0,881	3,457		0,728	0,925	6,431		1,218	2,463	0,970	3,171	1,447	2,874		5,677		2,181				

SCAVI E BONIFICHE	
STERRO	6,456 m <sup>2</sup>
RILEVATI	
TERRENO VEGETALE	0,497 m
SOVRASTRUTTURA STRADALE	
STRATO DI USURA	3,837 m
STRATO DI BINDER	3,837 m
STRATO DI BASE	3,837 m
STRATO DI FONDAZIONE	0,959 m <sup>2</sup>

SEZIONE N.: 11  
 QT. PROGETTO: 571,127  
 DIST.PROG.: 157,084  
 DIST.PREC.: 10,401  
 DIST.SUCC.: 10,401



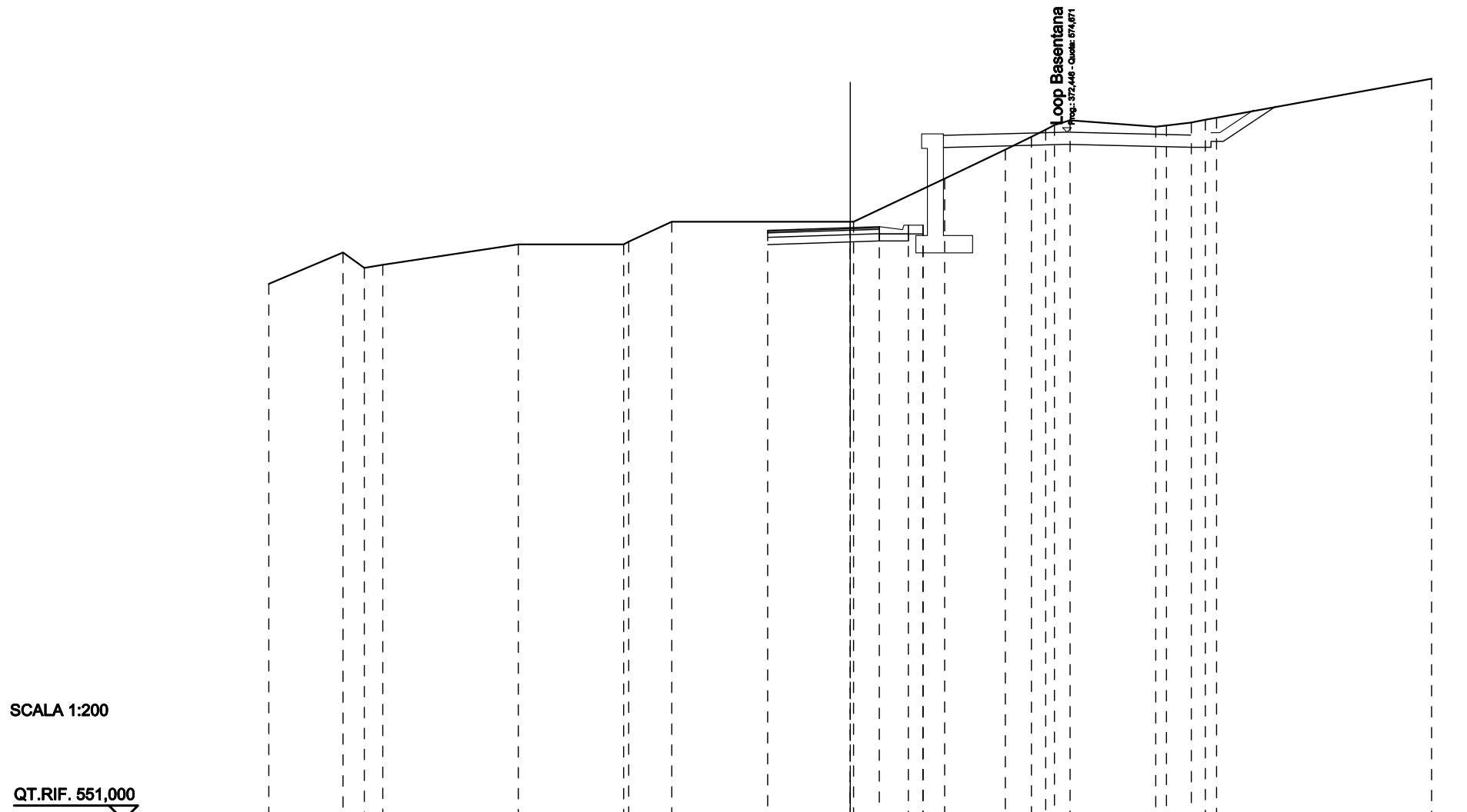
SCALA 1:200

QT.RIF. 550,000

QUOTE PROGETTO																571,034	571,127	571,160	571,210	571,210										
DIST. PARIZALI PROGETTO																	2,84	1,00												
QUOTE TERRENO	569,611	570,661		570,178	570,000	570,343	570,487	570,605		570,606	570,614	571,413	571,564			571,565	571,575	572,439	573,128	573,571	574,018	573,869		574,196		575,000	575,551			
DIST.PARZIALI TERRENO	2,164	3,581		1,872	0,501	2,146			1,131	1,371				6,339		1,762	1,369	0,838	1,513	1,945	2,934		6,937		2,713					

SCAVI E BONIFICHE	
STERRO	5,006 m <sup>2</sup>
RILEVATI	
TERRENO VEGETALE	0,505 m
SOVRASTRUTTURA STRADALE	
STRATO DI USURA	3,839 m
STRATO DI BINDER	3,839 m
STRATO DI BASE	3,839 m
STRATO DI FONDAZIONE	0,960 m <sup>2</sup>

SEZIONE N.: 12  
 QT. PROGETTO: 571,384  
 DIST.PROG.: 167,485  
 DIST.PREC.: 10,401  
 DIST.SUCC.: 32,515



SCALA 1:200

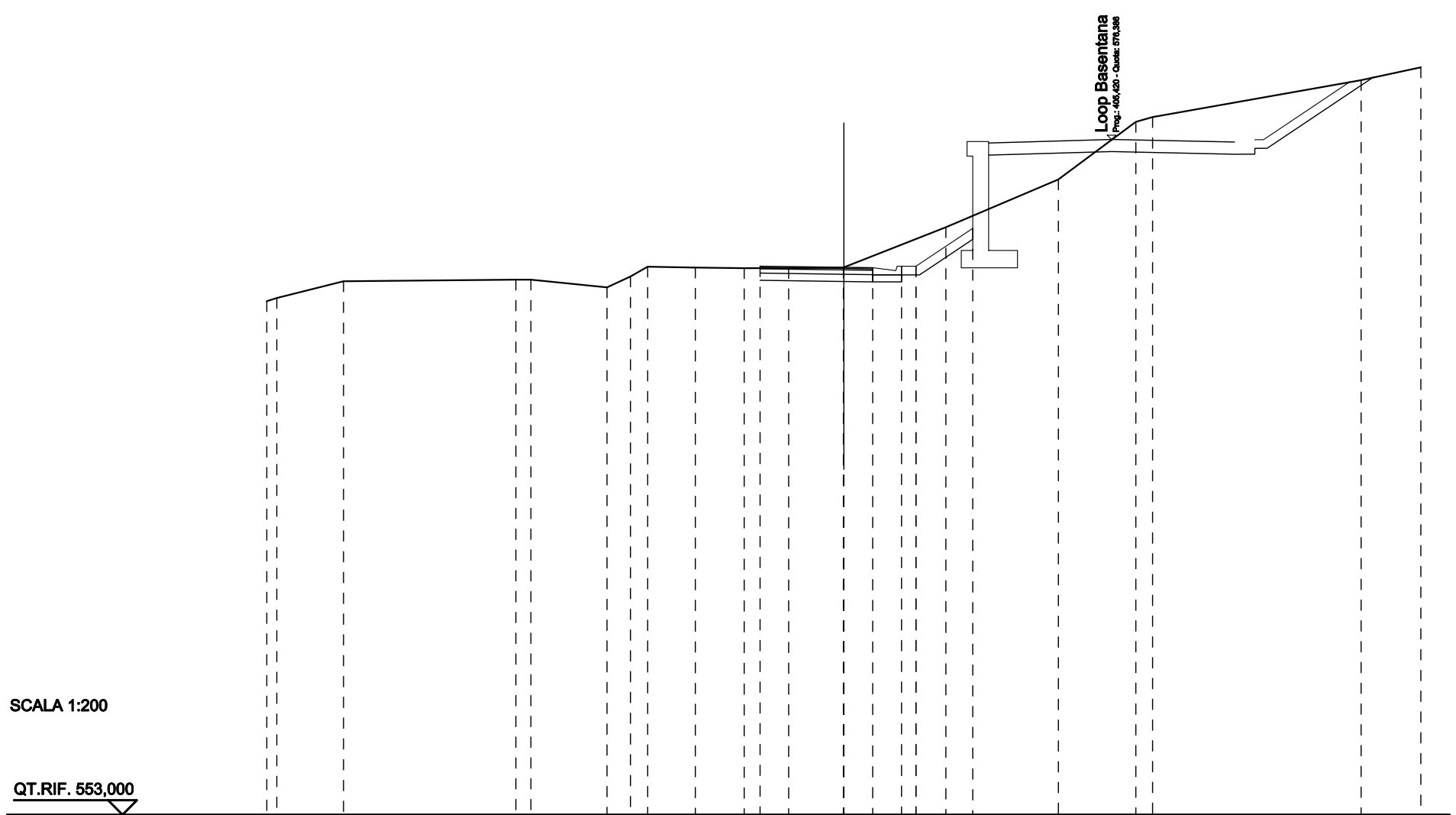
QT.RIF. 551,000

QUOTE PROGETTO							571,291	571,384	571,417	571,467	571,470																
DIST. PARIZALI PROGETTO								2,84	1,00																		
QUOTE TERRENO	569,451	570,529	570,000	570,105		570,810		570,809	570,902	571,589		571,590	571,590	573,070	574,069	574,509	574,756	574,915	575,075		574,858	574,900	575,000	575,100	575,167		576,509
DIST.PARZIALI TERRENO	2,553	0,736	0,634		4,660	3,626	1,482	6,138		3,135	2,087	0,898	0,489	0,540	2,947		0,863	0,485		7,399							



SCAVI E BONIFICHE	
STERRO	5,585 m <sup>2</sup>
RILEVATI	
TERRENO VEGETALE	2,625 m
SOVRASTRUTTURA STRADALE	
STRATO DI USURA	3,901 m
STRATO DI BINDER	3,901 m
STRATO DI BASE	3,901 m
STRATO DI FONDAZIONE	0,975 m <sup>2</sup>

SEZIONE N.: 13  
 QT. PROGETTO: 571,958  
 DIST.PROG.: 200,000  
 DIST.PREC.: 32,515  
 DIST.SUCC.: 7,903



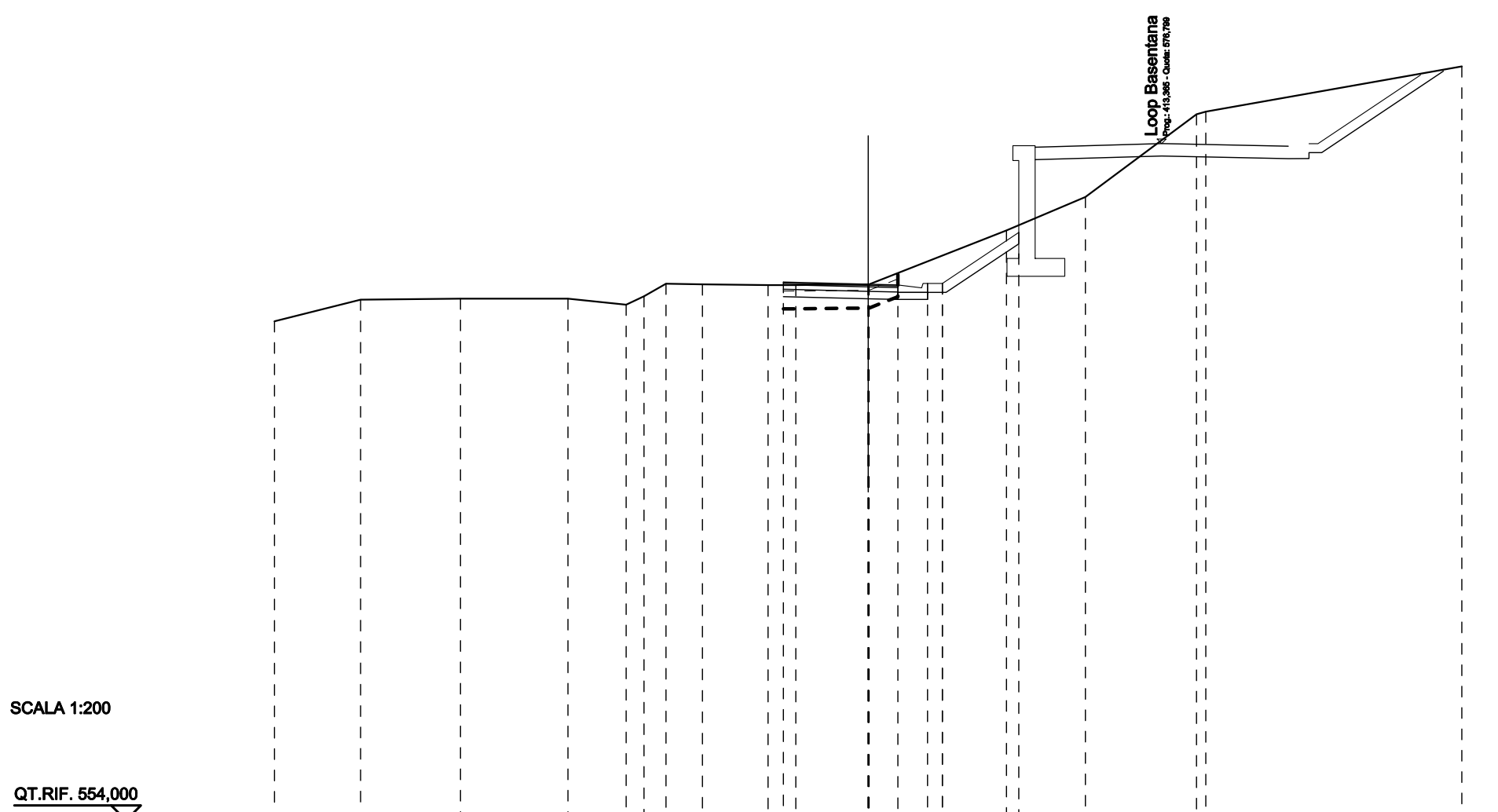
SCALA 1:200

QT.RIF. 553,000

QUOTE PROGETTO															571,998	571,958	571,944	571,994	571,994	573,308							
DIST. PARIZALI PROGETTO															2,90	1,00											
QUOTE TERRENO	570,786	570,893	571,473			571,532	571,531	571,262	571,640	571,980	571,949	571,929	571,932	571,953	571,958		573,346	575,000	576,997	577,163		578,439	578,884				
DIST.PARZIALI TERRENO		2,315	5,970	0,521	2,641	0,812	0,584	1,654	1,691	1,544	1,896	3,538	3,900	2,684	0,579	7,228	2,070										

<b>SCAVI E BONIFICHE</b>	
STERRO	5,940 m <sup>2</sup>
BONIFICA	1,171 m <sup>2</sup>
<b>RILEVATI</b>	
RILEVATO	1,171 m <sup>2</sup>
TERRENO VEGETALE	3,352 m
<b>SOVRASTRUTTURA STRADALE</b>	
STRATO DI USURA	3,857 m
STRATO DI BINDER	3,857 m
STRATO DI BASE	3,857 m
STRATO DI FONDAZIONE	0,964 m <sup>2</sup>

SEZIONE N.: 14  
 QT. PROGETTO: 572,061  
 DIST.PROG.: 207,903  
 DIST.PREC.: 7,903  
 DIST.SUCC.: 0,286



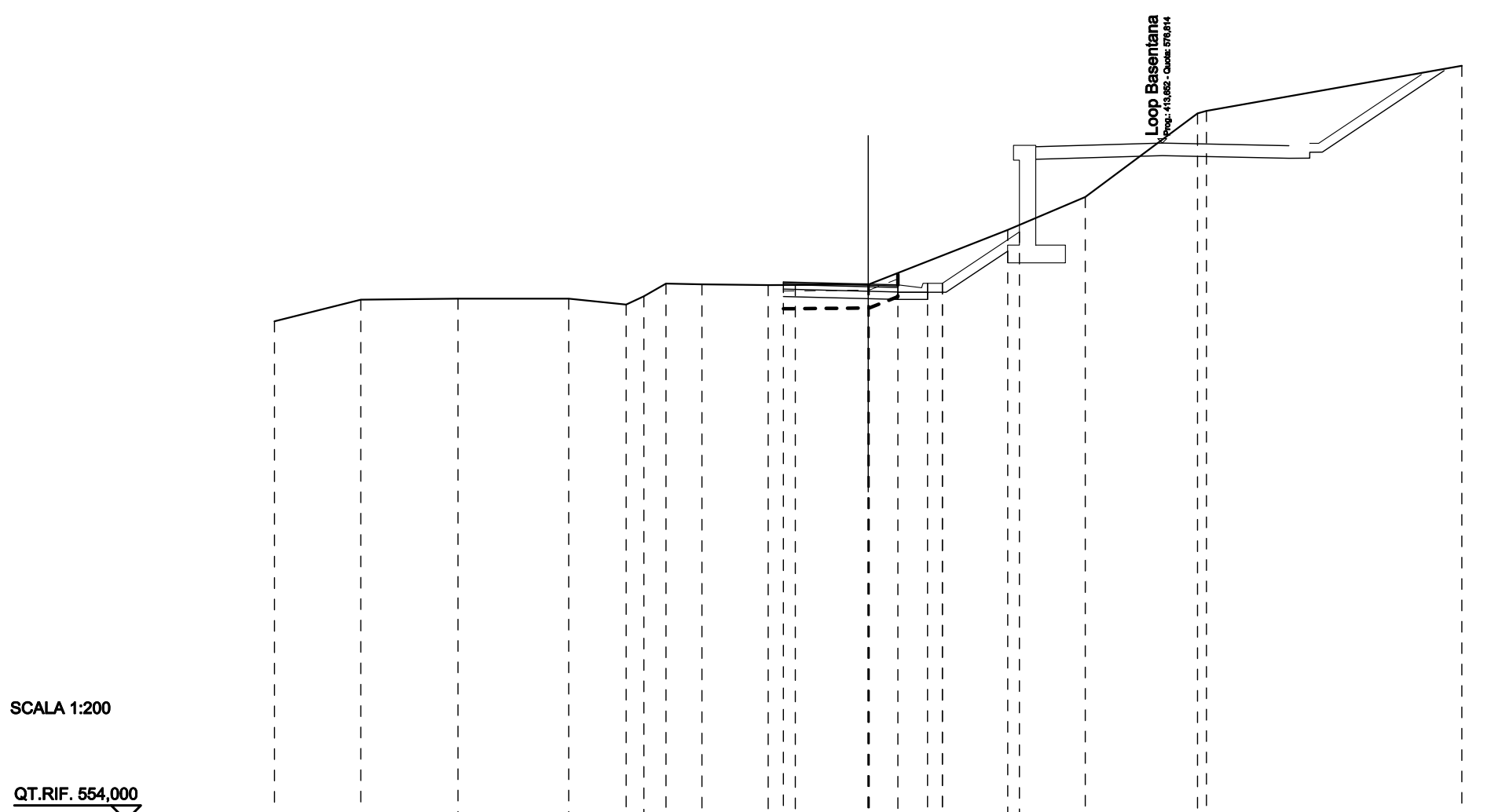
SCALA 1:200

QT.RIF. 554,000

QUOTE PROGETTO														572,132	572,061	572,036	572,086	572,086	573,803			
DIST. PARIZALI PROGETTO														2,86	1,00							
QUOTE TERRENO	570,812	571,539	571,572	571,572	571,372	571,652	572,077	572,054	572,029	572,030	572,057	572,057	573,872	575,000	577,784	577,873	579,398					
DIST.PARZIALI TERRENO	2,902	3,366	3,618	1,959	0,602	0,743	1,226	2,210	0,939	2,435	4,626	2,660	3,741	8,627								

<b>SCAVI E BONIFICHE</b>	
STERRO	5,951 m <sup>2</sup>
BONIFICA	1,170 m <sup>2</sup>
<b>RILEVATI</b>	
RILEVATO	1,170 m <sup>2</sup>
TERRENO VEGETALE	3,378 m
<b>SOVRASTRUTTURA STRADALE</b>	
STRATO DI USURA	3,856 m
STRATO DI BINDER	3,856 m
STRATO DI BASE	3,856 m
STRATO DI FONDAZIONE	0,964 m <sup>2</sup>

SEZIONE N.: 15  
 QT. PROGETTO: 572,065  
 DIST.PROG.: 208,189  
 DIST.PREC.: 0,286



SCALA 1:200

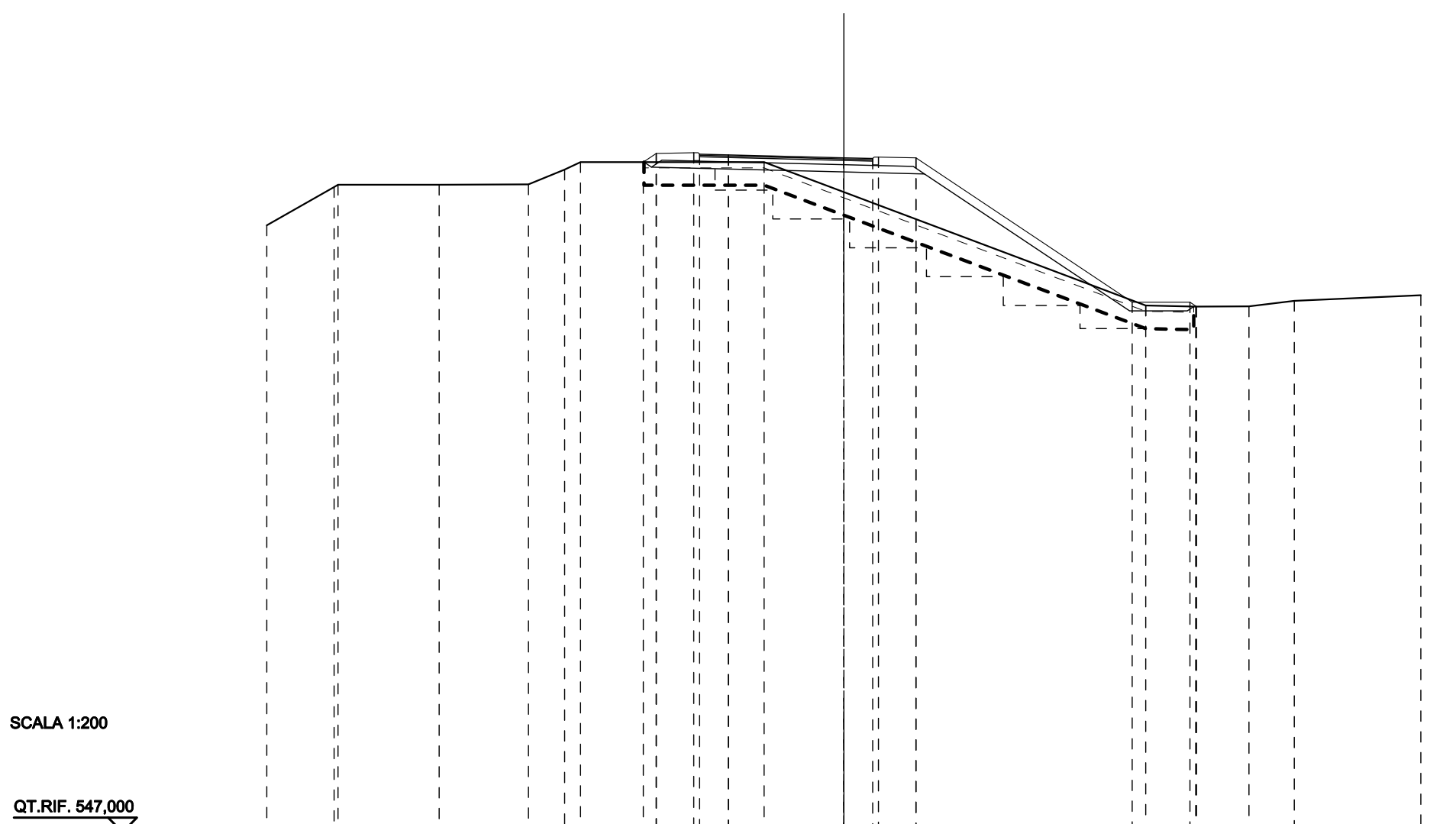
QT.RIF. 554,000

QUOTE PROGETTO														572,136	572,065	572,040	572,090	572,090	573,822			
DIST. PARIZALI PROGETTO														2,86	1,00							
QUOTE TERRENO	570,812	571,541	571,573	571,573	571,376	571,652	572,080	572,058	572,032	572,034	572,061	572,061	573,891	575,000	577,813	577,899	579,419					
DIST.PARZIALI TERRENO	2,911	3,272	3,731	1,934	0,596	0,748	1,211	2,229	0,917	2,454	4,665	2,615	3,780	8,603								

**“RAMPA USCITA BASENTANA”**

<b>SCAVI E BONIFICHE</b>	
STERRO	1,676 m <sup>2</sup>
SCOTICO	10,548 m
BONIFICA	2,460 m <sup>2</sup>
SCAVO A GRADONI	15,948 m <sup>2</sup>
<b>RILEVATI</b>	
RILEVATO	29,615 m <sup>2</sup>
TERRENO VEGETALE	14,429 m
<b>SOVRASTRUTTURA STRADALE</b>	
STRATO DI USURA	6,000 m
STRATO DI BINDER	6,000 m
STRATO DI BASE	6,000 m
STRATO DI FONDAZIONE	2,272 m <sup>2</sup>

SEZIONE N.: 1  
 QT. PROGETTO: 570,359  
 DIST.PROG.: 0,000  
 DIST.SUCC.: 34,634



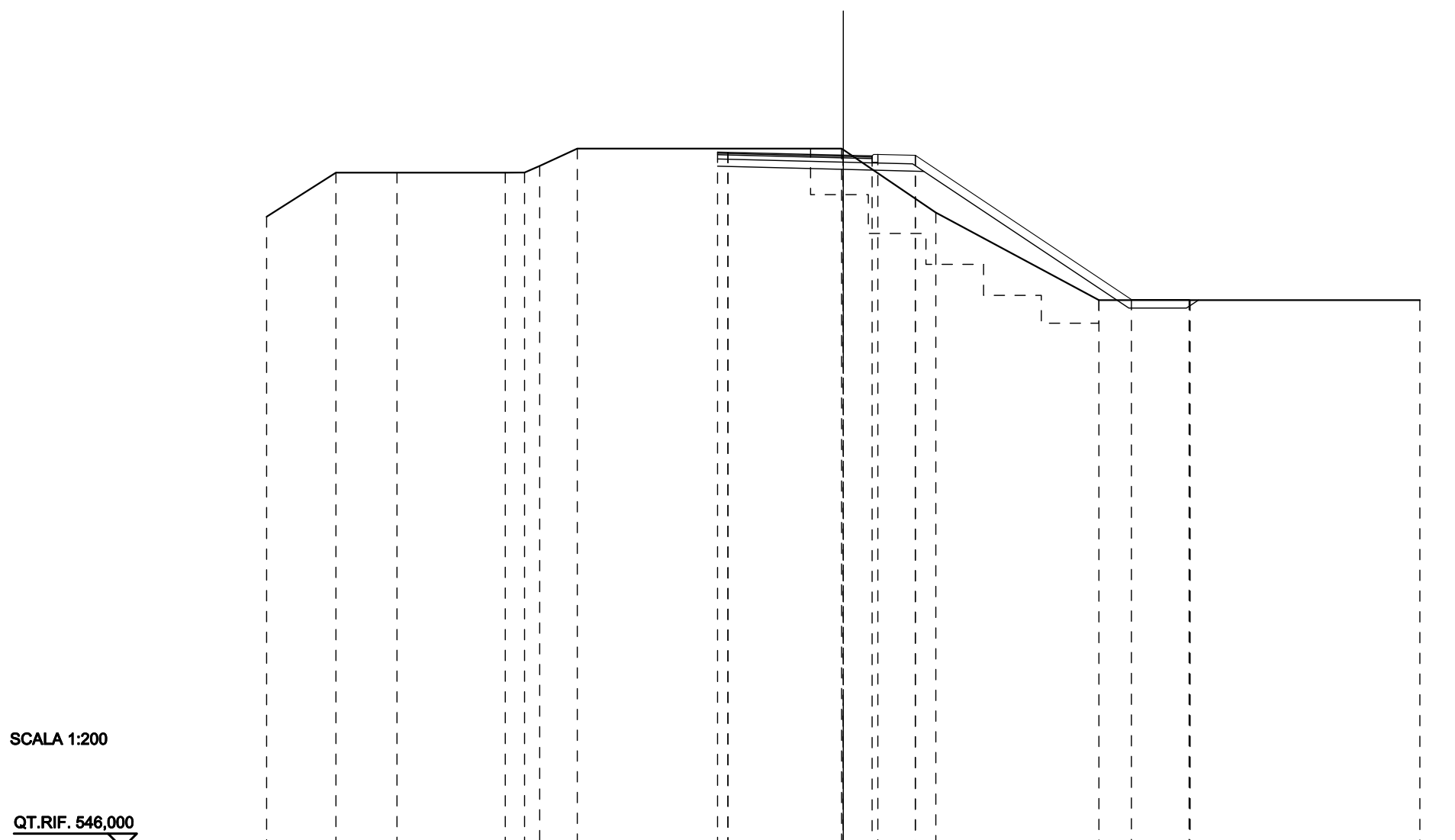
SCALA 1:200

QT.RIF. 547,000

QUOTE PROGETTO						570,208	570,508	570,534	570,484	570,459		570,359	570,334	570,384	570,358		565,358	565,358	565,204			
DIST. PARIZALI PROGETTO								1,00		4,00		1,00										
QUOTE TERRENO	568,019	569,345	569,426	569,426	569,439	569,952	570,208			570,208		569,171					565,241	565,204	565,211	565,402		565,599
DIST.PARZIALI TERRENO	2,332	3,505	3,096	1,264	0,549	6,364				2,762				10,464			1,731	1,847	1,569		4,389	

<b>SCAVI E BONIFICHE</b>	
STERRO	3,924 m <sup>2</sup>
SCAVO A GRADONI	13,477 m <sup>2</sup>
<b>RILEVATI</b>	
RILEVATO	19,515 m <sup>2</sup>
TERRENO VEGETALE	12,353 m
<b>SOVRASTRUTTURA STRADALE</b>	
STRATO DI USURA	5,358 m
STRATO DI BINDER	5,358 m
STRATO DI BASE	5,358 m
STRATO DI FONDAZIONE	1,740 m <sup>2</sup>

SEZIONE N.: 2  
 QT. PROGETTO: 570,024  
 DIST.PROG.: 34,634  
 DIST.PREC.: 34,634  
 DIST.SUCC.: 15,366



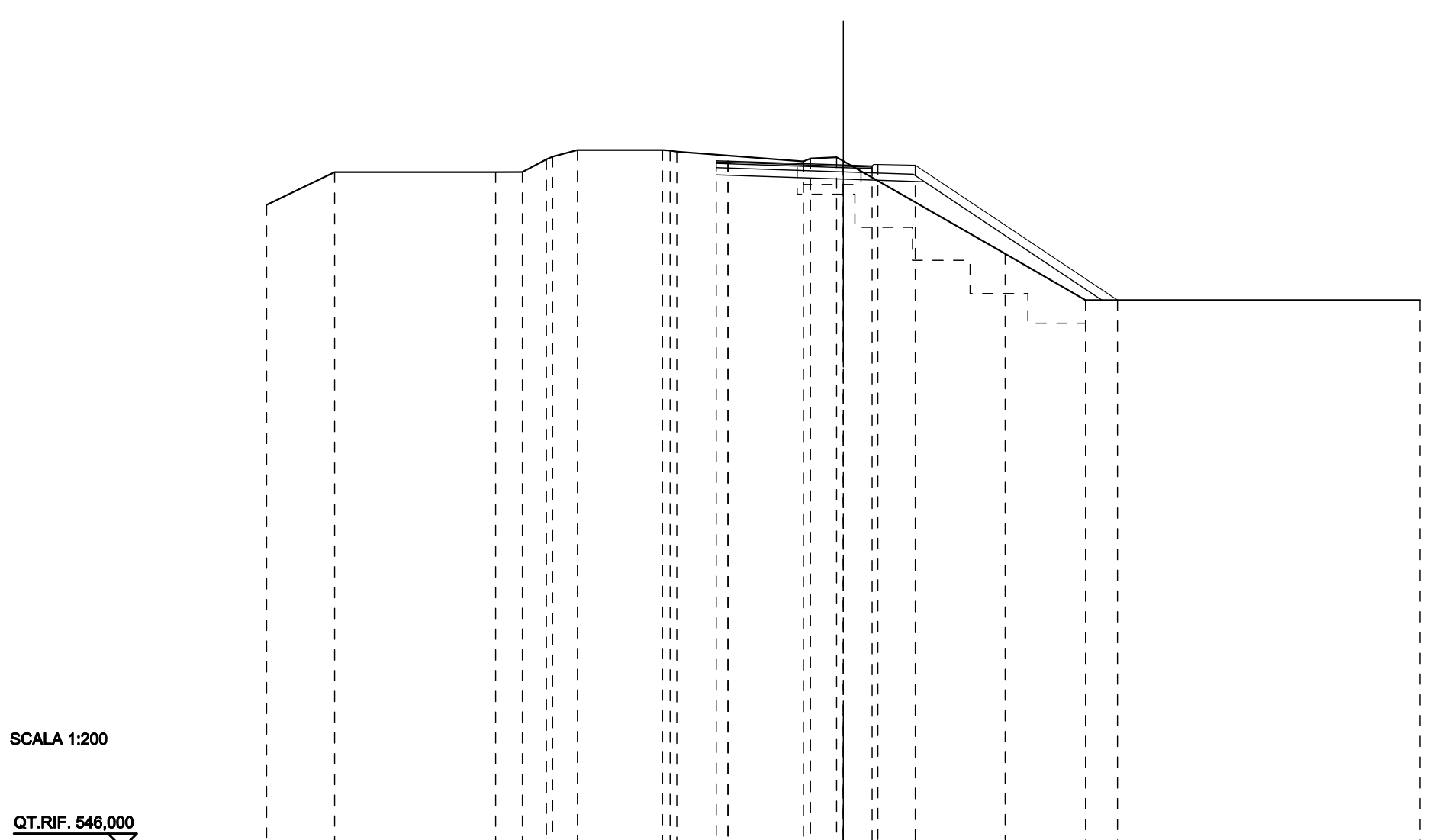
SCALA 1:200

QT.RIF. 546,000

QUOTE PROGETTO						570,133 570,124		570,024	569,999 570,049	570,023		565,023	565,023 565,000					
DIST. PARIZALI PROGETTO							4,00	1,00										
QUOTE TERRENO	567,890	569,422	569,421			569,421	569,423	569,651	570,254			570,254	570,217	568,037		565,000		565,000
DIST.PARZIALI TERRENO	2,408	2,117	3,753			0,672	0,525	1,302			9,170			3,212	5,657			11,131

<b>SCAVI E BONIFICHE</b>	
STERRO	3,238 m <sup>2</sup>
SCAVO A GRADONI	12,666 m <sup>2</sup>
<b>RILEVATI</b>	
RILEVATO	17,049 m <sup>2</sup>
TERRENO VEGETALE	9,728 m
<b>SOVRASTRUTTURA STRADALE</b>	
STRATO DI USURA	5,406 m
STRATO DI BINDER	5,406 m
STRATO DI BASE	5,406 m
STRATO DI FONDAZIONE	1,757 m <sup>2</sup>

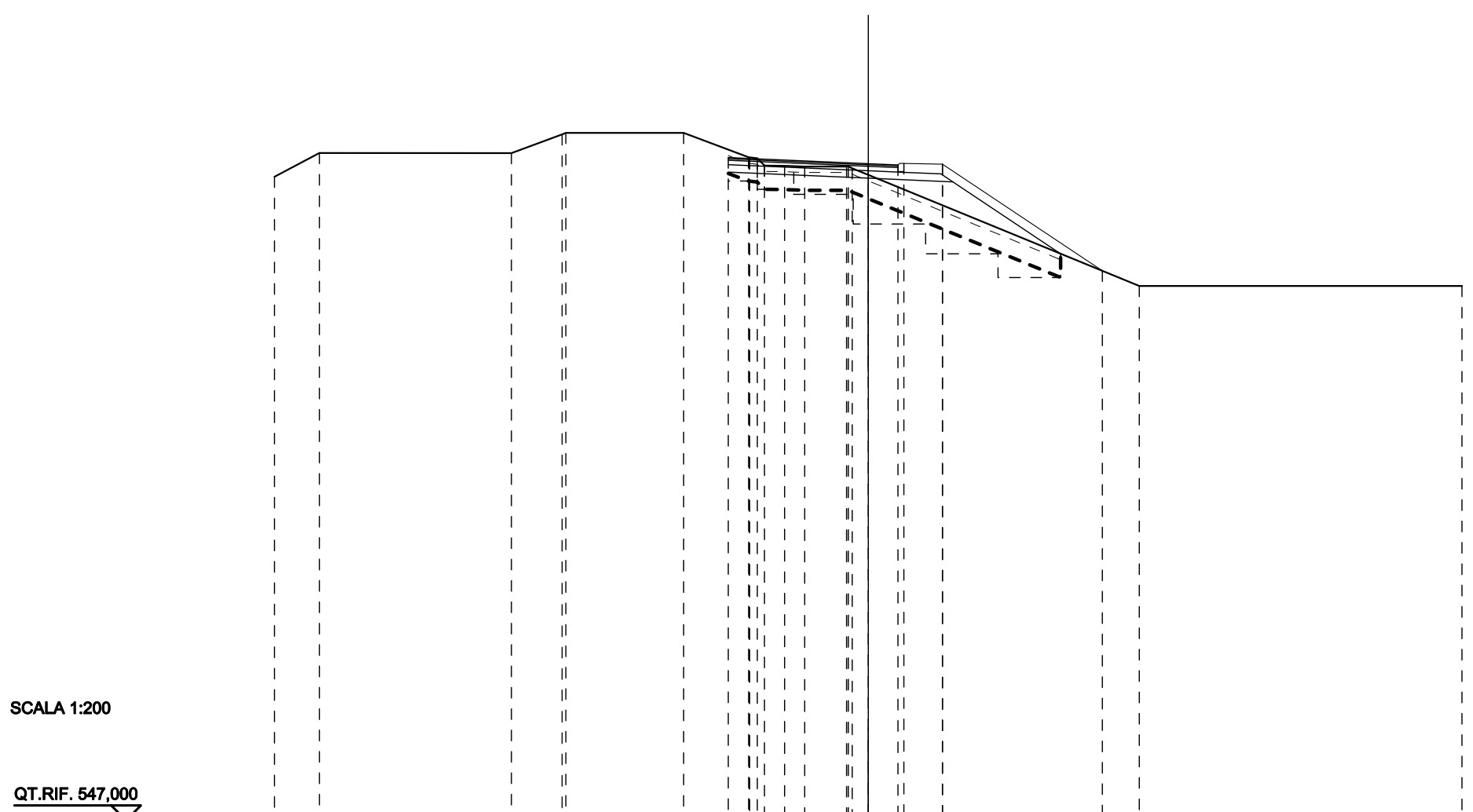
SEZIONE N.: 3  
 QT. PROGETTO: 569,686  
 DIST.PROG.: 50,000  
 DIST.PREC.: 15,366  
 DIST.SUCC.: 18,490



QUOTE PROGETTO												569,833	569,819			569,686	569,653	569,703	569,677			565,000			
DIST. PARIZALI PROGETTO														4,00	1,00										
QUOTE TERRENO	568,304	569,439			569,438	569,441	569,880	569,975	570,205			570,206	570,188	570,147			569,811	569,910	569,952	569,821	566,607	565,000			565,000
DIST.PARZIALI TERRENO	2,361	5,583	0,927	0,886	0,857	2,954			4,389	0,909			5,618	2,785							11,597				

<b>SCAVI E BONIFICHE</b>	
STERRO	1,741 m <sup>2</sup>
SCOTICO	6,179 m
BONIFICA	0,587 m <sup>2</sup>
SCAVO A GRADONI	9,396 m <sup>2</sup>
<b>RILEVATI</b>	
RILEVATO	14,158 m <sup>2</sup>
TERRENO VEGETALE	7,772 m
<b>SOVRASTRUTTURA STRADALE</b>	
STRATO DI USURA	5,713 m
STRATO DI BINDER	5,713 m
STRATO DI BASE	5,713 m
STRATO DI FONDAZIONE	1,841 m <sup>2</sup>

SEZIONE N.: 4  
 QT. PROGETTO: 569,122  
 DIST.PROG.: 68,490  
 DIST.PREC.: 18,490  
 DIST.SUCC.: 2,352



SCALA 1:200

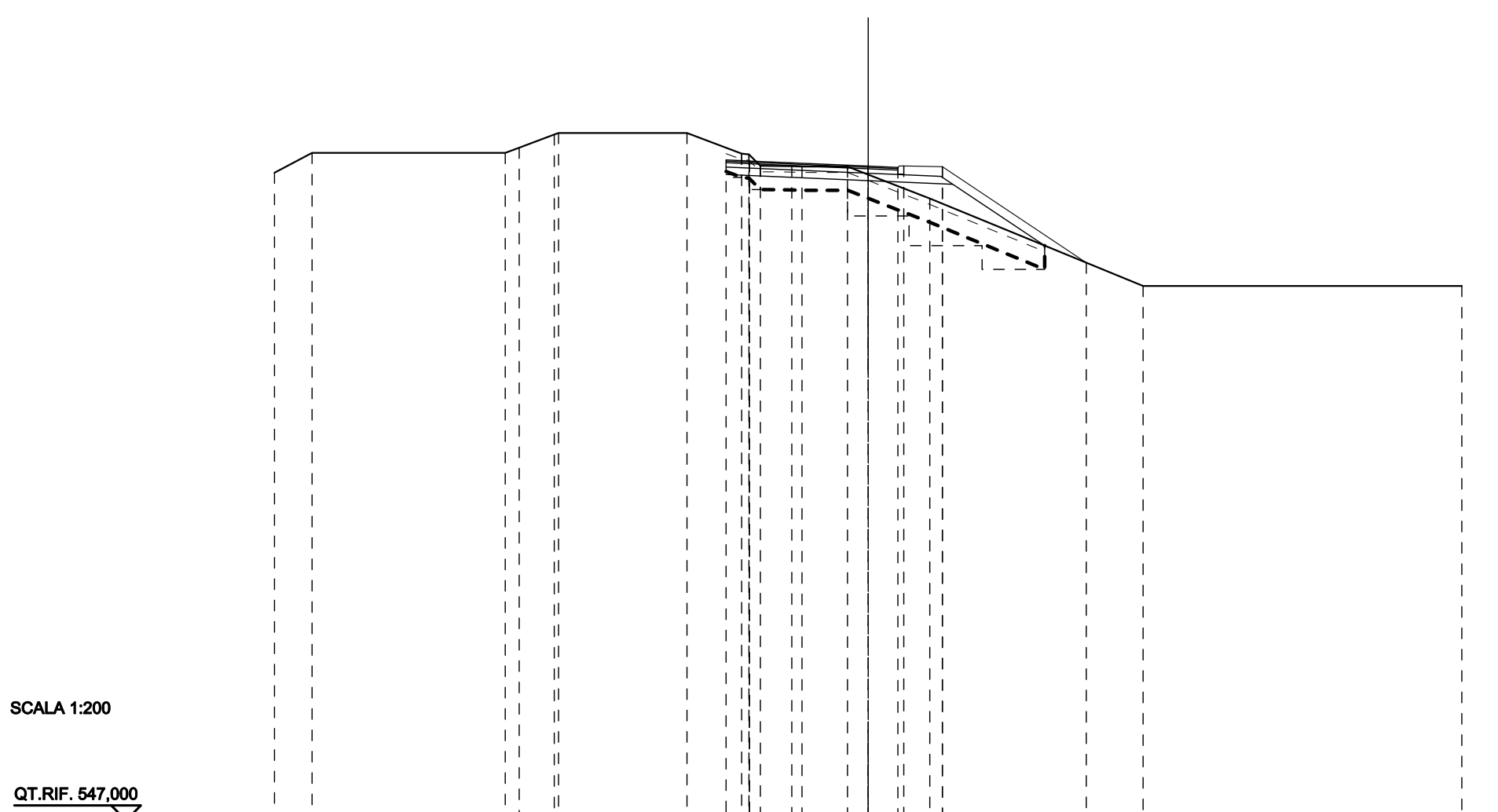
QT.RIF. 547,000

QUOTE PROGETTO											569,326	569,295			569,122	569,079	569,129	569,103			565,512				
DIST. PARIZALI PROGETTO											0,71	4,00			1,00										
QUOTE TERRENO	568,680	569,479			569,477	570,108	570,157			570,156	569,334	569,301	569,057	569,050	569,025	569,025	569,031	568,965	568,743			565,000			565,000
DIST.PARZIALI TERRENO	1,514	6,466			1,709	3,970			2,188	0,676	0,676	1,411	0,541						9,132			10,868			



<b>SCAVI E BONIFICHE</b>	
STERRO	2,239 m <sup>2</sup>
SCOTICO	5,350 m
BONIFICA	1,223 m <sup>2</sup>
SCAVO A GRADONI	7,383 m <sup>2</sup>
<b>RILEVATI</b>	
RILEVATO	11,850 m <sup>2</sup>
TERRENO VEGETALE	7,130 m
<b>SOVRASTRUTTURA STRADALE</b>	
STRATO DI USURA	5,786 m
STRATO DI BINDER	5,786 m
STRATO DI BASE	5,786 m
STRATO DI FONDAZIONE	1,859 m <sup>2</sup>

SEZIONE N.: 5  
 QT. PROGETTO: 569,038  
 DIST.PROG.: 70,842  
 DIST.PREC.: 2,352  
 DIST.SUCC.: 2,352



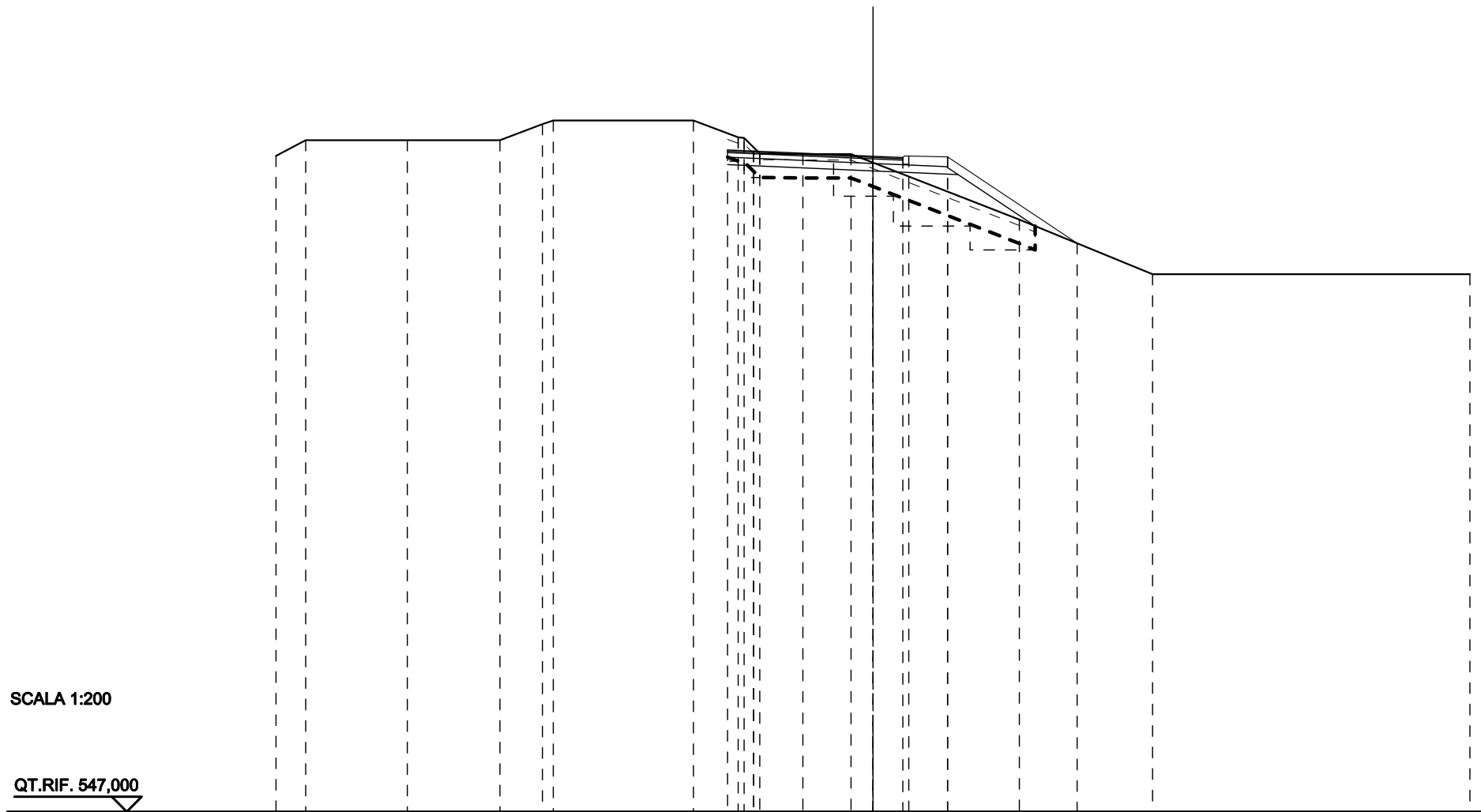
SCALA 1:200

QT.RIF. 547,000

QUOTE PROGETTO						569,245	569,211		569,038	568,995	569,045	569,019		565,784							
DIST. PARIZALI PROGETTO						0,79	4,00		1,00												
QUOTE TERRENO	568,816	569,484		569,483	569,657	570,104	570,152		570,153	569,460	569,432	569,048	569,037	569,025	569,025	568,754	567,947		565,000		565,000
DIST.PARZIALI TERRENO	1,268		6,506		1,179		4,324		1,843		1,061		1,534	0,686	2,075		7,187		10,738		

<b>SCAVI E BONIFICHE</b>	
STERRO	2,724 m <sup>2</sup>
SCOTICO	4,630 m
BONIFICA	0,849 m <sup>2</sup>
SCAVO A GRADONI	7,123 m <sup>2</sup>
<b>RILEVATI</b>	
RILEVATO	10,582 m <sup>2</sup>
TERRENO VEGETALE	6,514 m
<b>SOVRASTRUTTURA STRADALE</b>	
STRATO DI USURA	5,871 m
STRATO DI BINDER	5,871 m
STRATO DI BASE	5,871 m
STRATO DI FONDAZIONE	1,880 m <sup>2</sup>

SEZIONE N.: 6  
 QT. PROGETTO: 568,951  
 DIST.PROG.: 73,195  
 DIST.PREC.: 2,352  
 DIST.SUCC.: 28,900



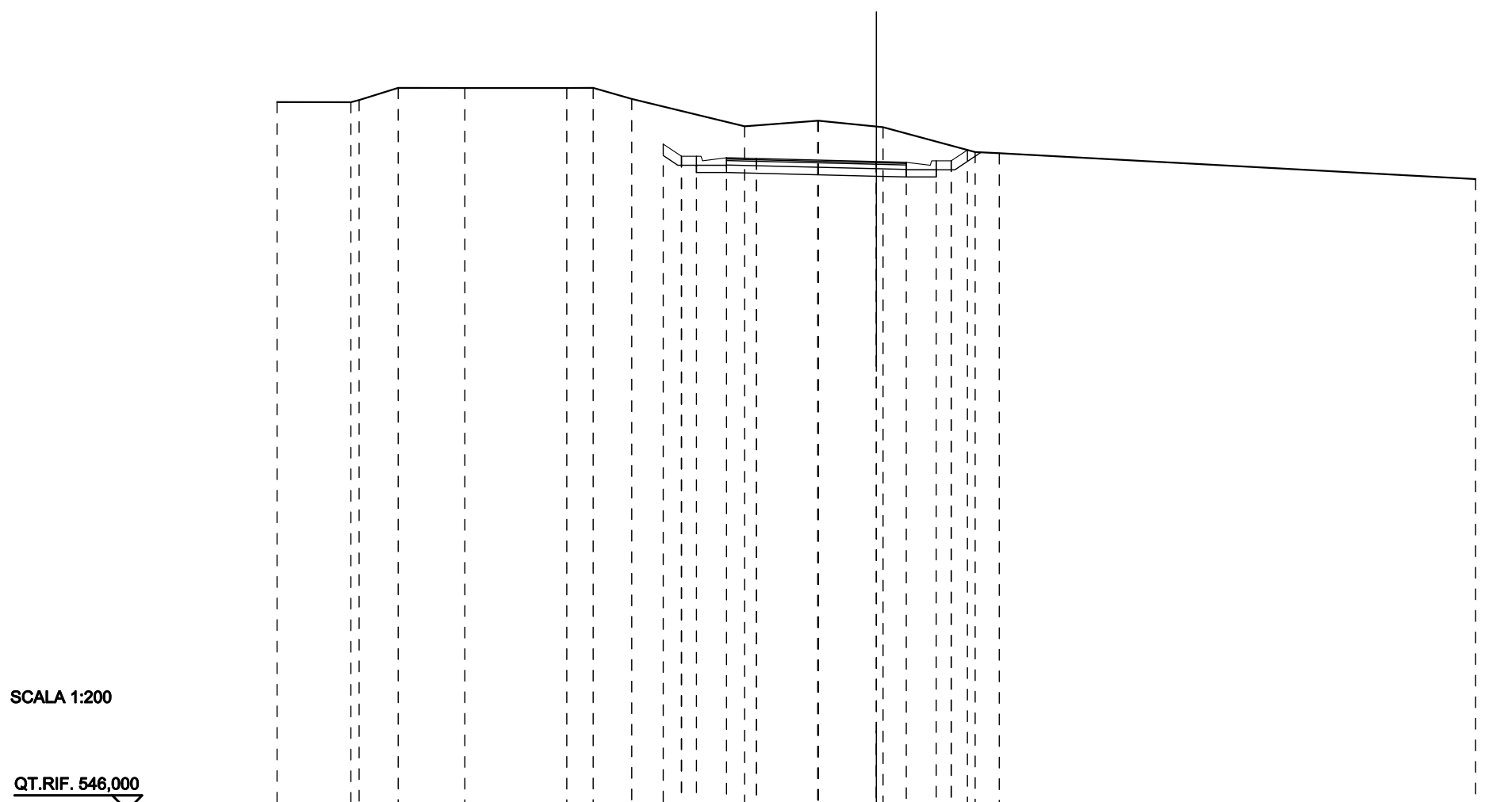
SCALA 1:200

QT.RIF. 547,000

QUOTE PROGETTO								569,162	569,125			568,951	568,908	568,958	568,932		566,039		
DIST. PARIZALI PROGETTO								0,87	4,00			1,00							
QUOTE TERRENO	568,964	569,489	569,488	569,489	570,027	570,149		570,150	569,587	569,563	569,040	569,025	569,025	568,739		566,831		565,000	565,000
DIST.PARZIALI TERRENO	0,988	3,401	3,104	1,421		4,694		1,488	0,524	1,447		1,610	0,736		4,906		4,463		10,630

SCAVI E BONIFICHE	
STERRO	15,969 m <sup>2</sup>
RILEVATI	
TERRENO VEGETALE	2,386 m
SOVRASTRUTTURA STRADALE	
STRATO DI USURA	6,000 m
STRATO DI BINDER	6,000 m
STRATO DI BASE	6,000 m
STRATO DI FONDAZIONE	1,500 m <sup>2</sup>

SEZIONE N.: 7  
 QT. PROGETTO: 567,660  
 DIST.PROG.: 102,095  
 DIST.PREC.: 28,900  
 DIST.SUCC.: 47,905



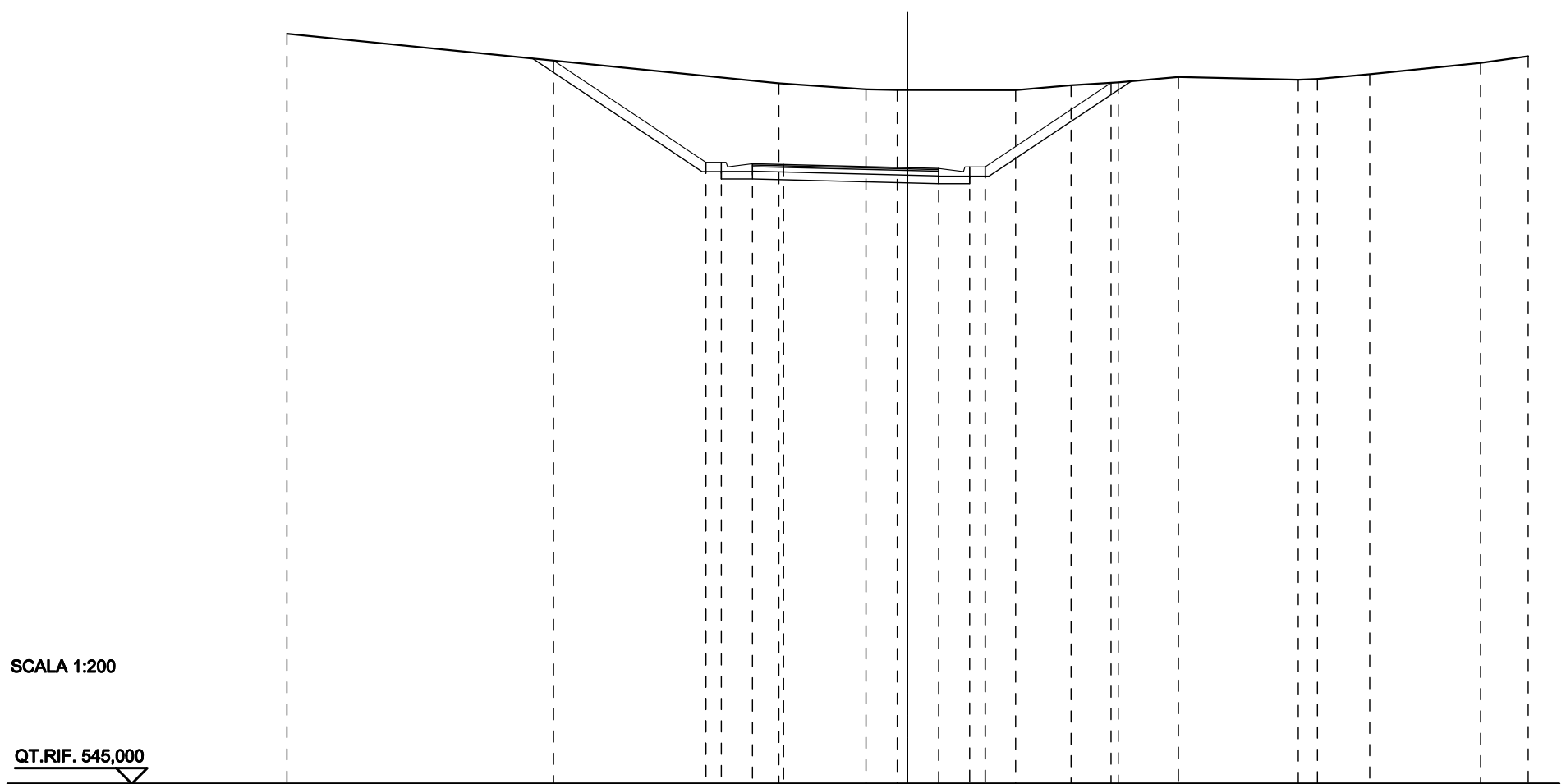
SCALA 1:200

QT.RIF. 546,000

QUOTE PROGETTO								568,243	567,835	567,835	567,785	567,760		567,660	567,635	567,685	567,685	568,046		
DIST. PARIZALI PROGETTO											1,00		4,00		1,00					
QUOTE TERRENO	569,646	569,641	569,711	570,119	570,116		570,116	570,118	569,752		568,835		569,023	569,022	568,827	568,804		567,976	567,937	567,073
DIST.PARZIALI TERRENO	2,466	1,303	2,223	3,405		0,877	1,287	3,770		2,439	1,929		3,073	0,805				15,896		

SCAVI E BONIFICHE	
STERRO	42,802 m <sup>2</sup>
RILEVATI	
TERRENO VEGETALE	11,778 m
SOVRASTRUTTURA STRADALE	
STRATO DI USURA	6,000 m
STRATO DI BINDER	6,000 m
STRATO DI BASE	6,000 m
STRATO DI FONDAZIONE	1,500 m <sup>2</sup>

SEZIONE N.: 8  
 QT. PROGETTO: 564,851  
 DIST.PROG.: 150,000  
 DIST.PREC.: 47,905  
 DIST.SUCC.: 23,176



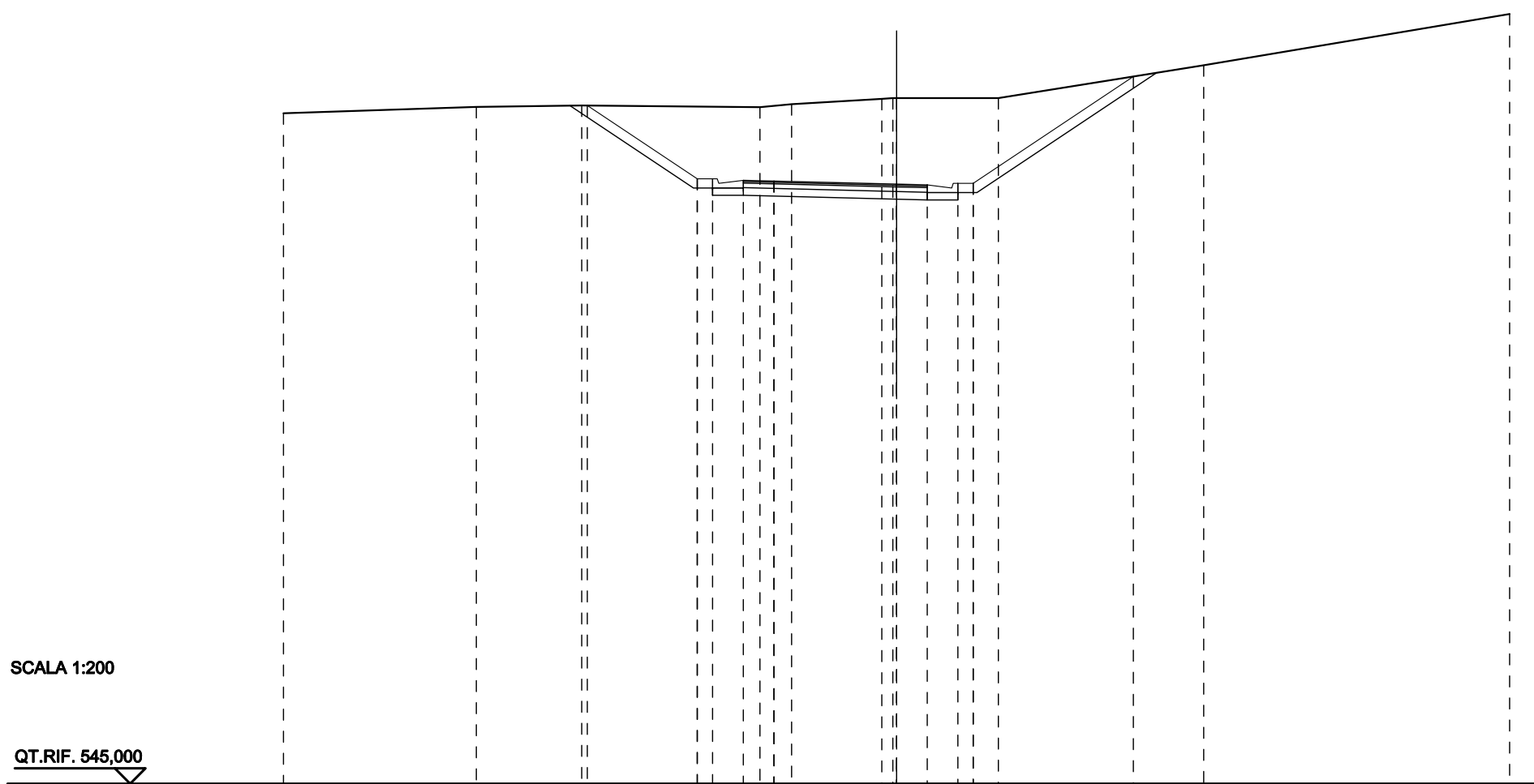
SCALA 1:200

QT.RIF. 545,000

QUOTE PROGETTO		568,300		565,026 565,026	564,976	564,951		564,851	564,826	564,876 564,876		567,583							
DIST. PARIZALI PROGETTO					1,00		4,00		1,00										
QUOTE TERRENO	569,164					567,570		567,376	567,354 567,354		567,349	567,504	567,597	567,774		567,685 567,709	567,860		568,224 568,441
DIST.PARZIALI TERRENO		15,851				2,809	1,008	3,484	1,786	1,519	1,940	3,860	0,621	1,683	3,573			1,534	

SCAVI E BONIFICHE	
STERRO	42,637 m <sup>2</sup>
RILEVATI	
TERRENO VEGETALE	11,593 m
SOVRASTRUTTURA STRADALE	
STRATO DI USURA	6,000 m
STRATO DI BINDER	6,000 m
STRATO DI BASE	6,000 m
STRATO DI FONDAZIONE	1,500 m <sup>2</sup>

SEZIONE N.: 9  
 QT. PROGETTO: 564,562  
 DIST.PROG.: 173,176  
 DIST.PREC.: 23,176  
 DIST.SUCC.: 5,472



SCALA 1:200

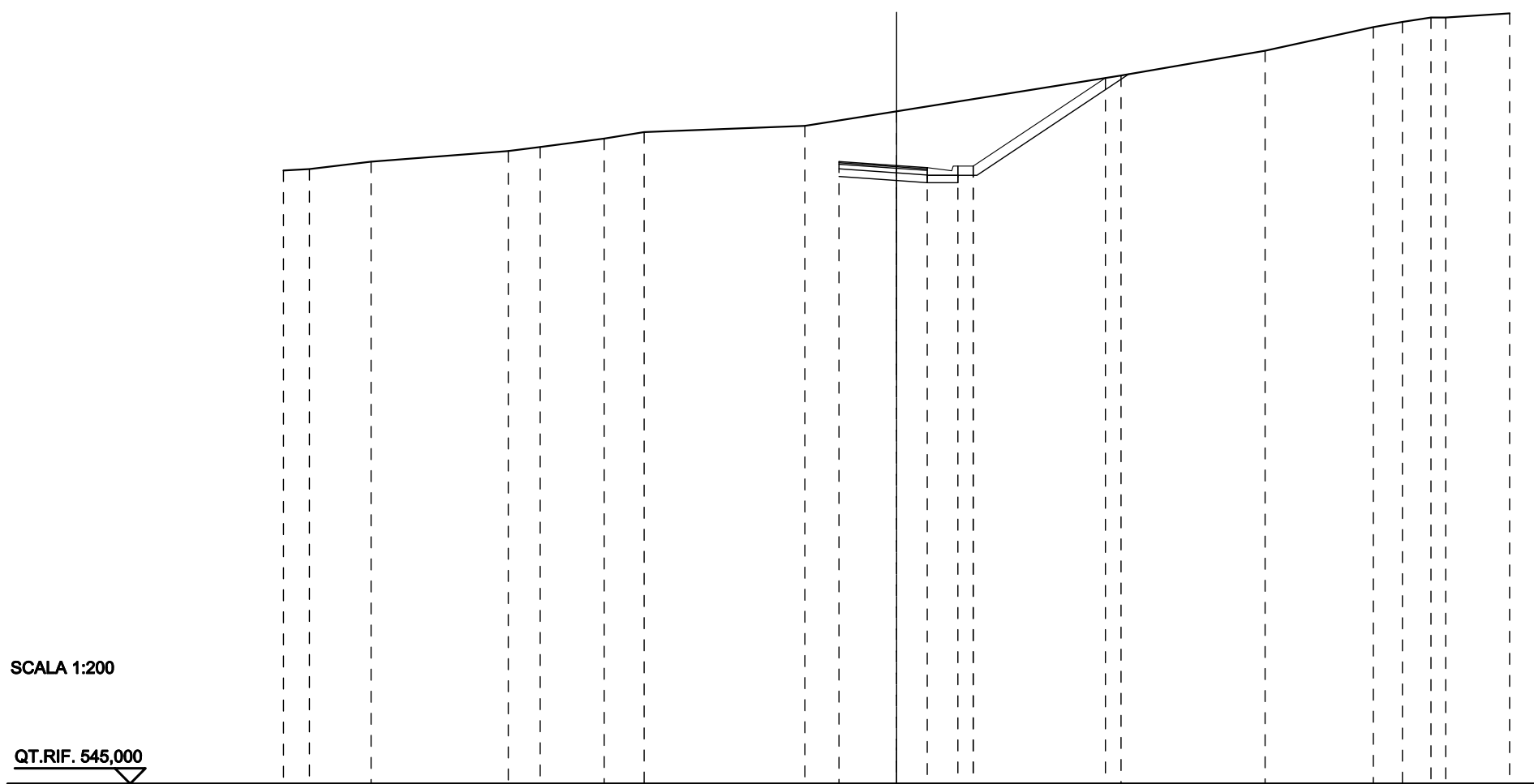
QT.RIF. 545,000

QUOTE PROGETTO			567,129	564,737	564,737	564,687	564,662	564,562	564,537	564,587	564,587	568,073	
DIST. PARIZALI PROGETTO						1,00	4,00	1,00					
QUOTE TERRENO	566,874	567,085	567,131			567,073	567,173	567,344	567,369	567,369	567,369	568,440	570,115
DIST.PARZIALI TERRENO		6,292	3,437	5,815		1,031	2,945		3,322	6,699		9,979	



SCAVI E BONIFICHE	
STERRO	16,526 m <sup>2</sup>
RILEVATI	
TERRENO VEGETALE	5,686 m
SOVRASTRUTTURA STRADALE	
STRATO DI USURA	2,879 m
STRATO DI BINDER	2,879 m
STRATO DI BASE	2,879 m
STRATO DI FONDAZIONE	0,720 m <sup>2</sup>

SEZIONE N.: 11  
 QT. PROGETTO: 565,170  
 DIST.PROG.: 184,149  
 DIST.PREC.: 5,502  
 DIST.SUCC.: 5,502



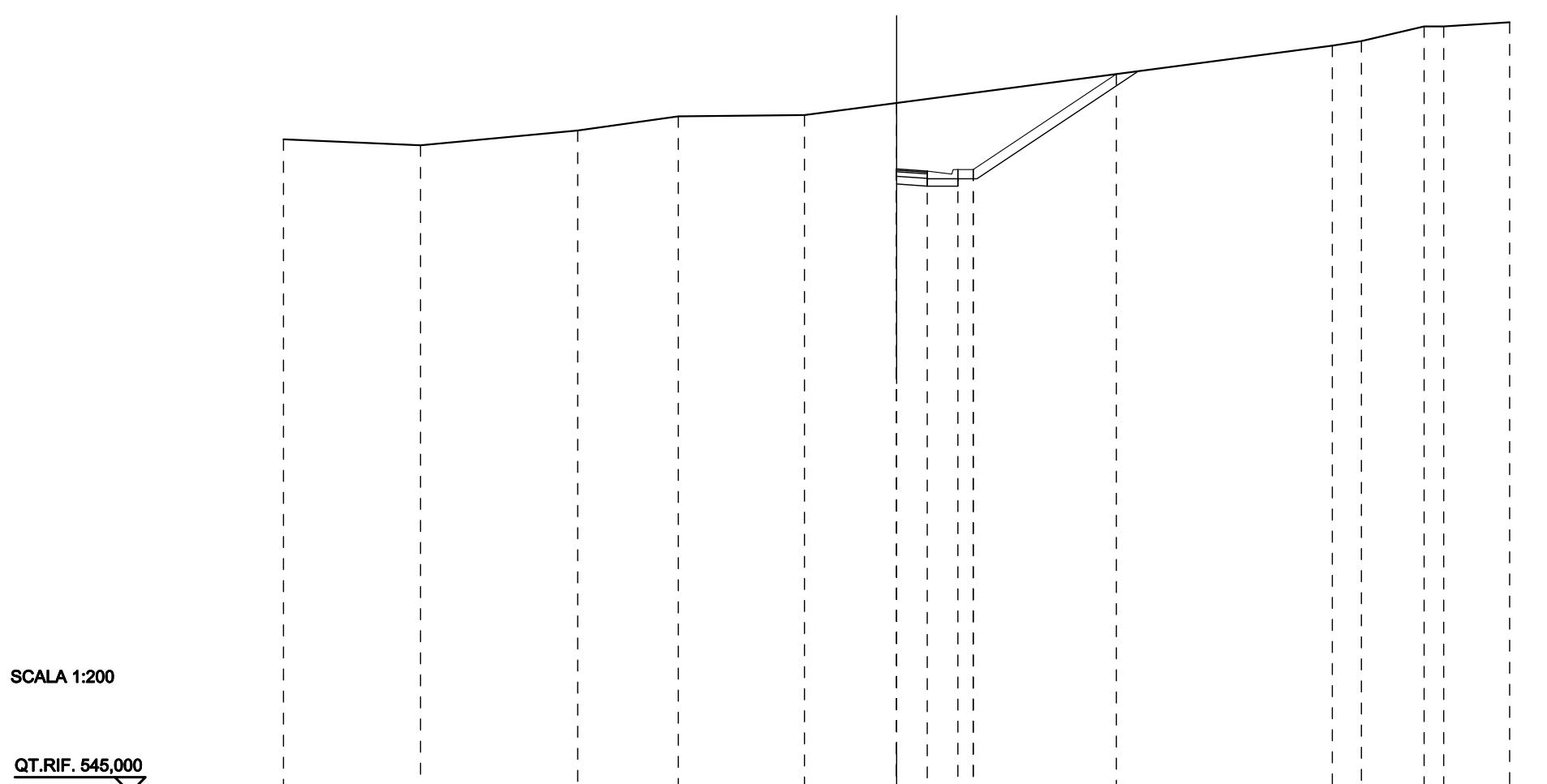
SCALA 1:200

QT.RIF. 545,000

QUOTE PROGETTO								565,302	565,170	565,100	565,150	565,150		568,028								
DIST. PARIZALI PROGETTO								1,88	1,00													
QUOTE TERRENO	565,009	565,054	565,296		565,641	565,774	566,047	566,260		566,463		566,940		568,108		568,917		569,685	569,854	570,000	570,000	570,135
DIST.PARZIALI TERRENO	0,847	2,011	4,476		1,042	2,088	1,304	5,241		2,990		7,321		4,701		3,533		0,949	0,931	2,086		

SCAVI E BONIFICHE	
STERRO	14,812 m <sup>2</sup>
RILEVATI	
TERRENO VEGETALE	6,116 m
SOVRASTRUTTURA STRADALE	
STRATO DI USURA	1,002 m
STRATO DI BINDER	1,002 m
STRATO DI BASE	1,002 m
STRATO DI FONDAZIONE	0,251 m <sup>2</sup>

SEZIONE N.: 12  
 QT. PROGETTO: 565,350  
 DIST.PROG.: 189,651  
 DIST.PREC.: 5,502



SCALA 1:200

QT.RIF. 545,000

QUOTE PROGETTO						565,350 565,350 565,280 565,330 565,330		568,446				
DIST. PARIZALI PROGETTO						1,00						
QUOTE TERRENO	566,315	566,121	566,606	567,064	567,108	567,503			569,372	569,522	570,000 570,000	570,135
DIST.PARZIALI TERRENO	4,473	5,128	3,279	4,116	3,005		14,217		0,946	2,046	0,638	2,152