

**ITINERARIO "SALERNO – POTENZA – BARI"**  
Adeguamento delle sedi esistenti e tratti di nuova realizzazione IV tratta  
da zona industriale Vaglio a svincolo S.P. Oppido S.S. 96

Codice CIG - 70219264A5

**PROGETTO DI FATTIBILITA' TECNICO ECONOMICA**

ANAS - DIREZIONE PROGETTAZIONE E REALIZZAZIONE LAVORI

IL PROGETTISTA E RESPONSABILE DELL'INTEGRAZIONE DELLE PRESTAZIONI SPECIALISTICHE. (DPR207/10 ART 15 COMMA 12)  
*Dott. Ing. GIORGIO GUIDUCCI*  
ORDINE INGEGNERI ROMA  
Ordine Ingegneri Provincia di Roma n. 14035/14035

PROGETTAZIONE ATI:

(Mandataria)

**GP INGENNERIA**

*GESTIONE PROGETTI INGEGNERIA srl*

IL GEOLOGO

*Dott. Geol. Giuseppe Cerchiaro*  
Ordine dei geologi della Calabria n. 528

(Mandante)



(Mandante)



COORDINATORE PER LA SICUREZZA IN FASE DI PROGETTAZIONE

*Arch. Silvia Besozzi*  
Ordine Architetti Provincia di Roma n. 10846

(Mandante)



(Mandante)



VISTO: IL RESP. DEL PROCEDIMENTO

*Ing. Massimiliano Fidenzi*

**PROGETTO STRADALE**

Tracciato selezionato

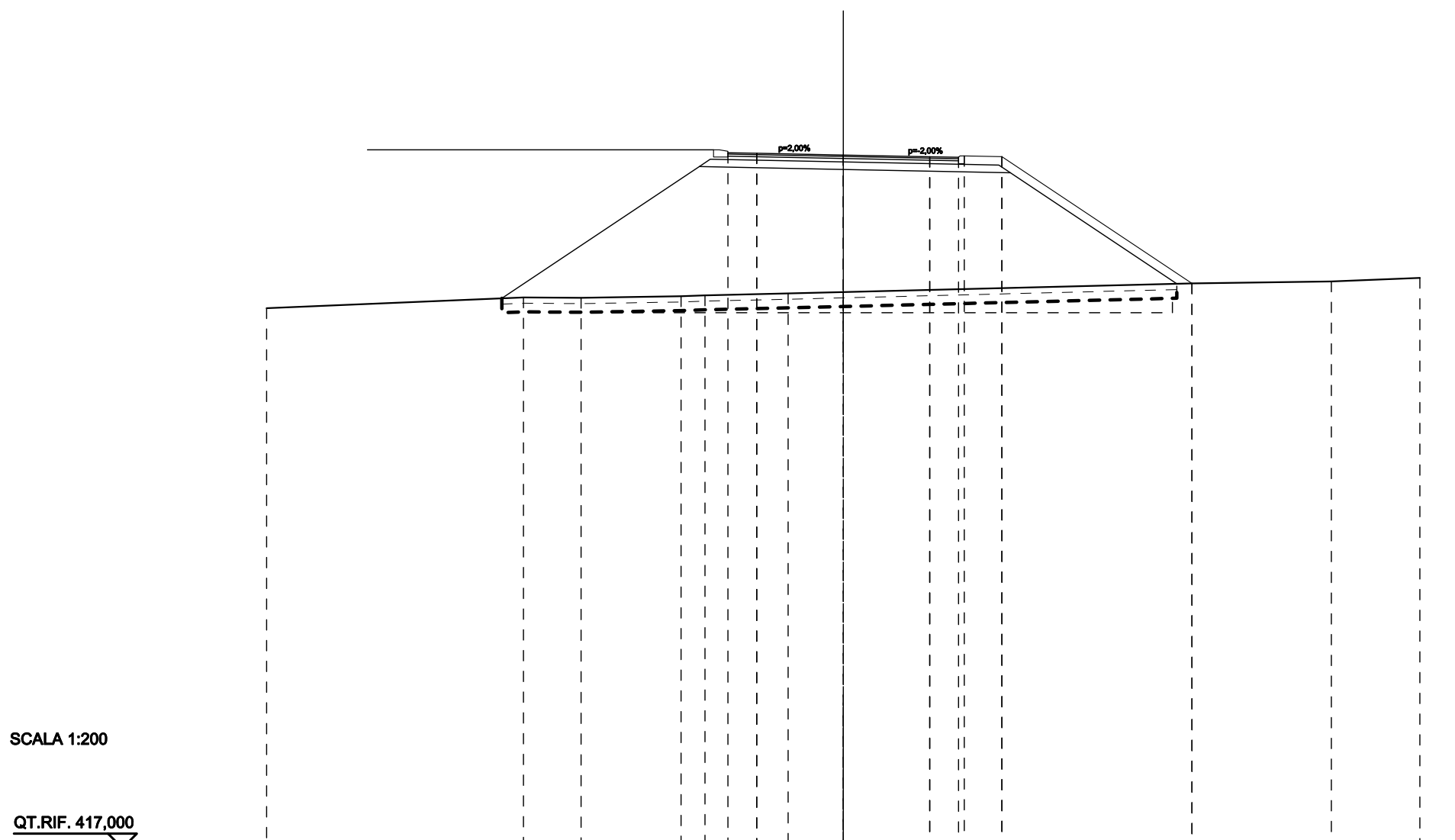
SV02 – Svincolo di Tolve – Album delle sezioni trasversali

CODICE PROGETTO	NOME FILE	REVISIONE	SCALA
LO714APF1801	V02PS01TRASZ01_C	C	1:200
	CODICE ELAB. V02PS01TRASZ01		
C	Revisione	Feb. '22	Parente De Sanctis Guiducci
B	Revisione	Dicembre'19	Parente De Sanctis Guiducci
A	Emissione	Sett.'19	Parente De Sanctis Guiducci
REV.	DESCRIZIONE	DATA	REDATTO VERIFICATO APPROVATO

**“ROTATORIA SVINCOLO TOLVE”**

<b>SCAVI E BONIFICHE</b>	
SCOTICO	23,413 m
SCAVO A GRADONI	12,173 m <sup>2</sup>
<b>RILEVATI</b>	
RIEMPIMENTO	65,925 m <sup>2</sup>
RILEVATO	67,880 m <sup>2</sup>
TERRENO VEGETALE	9,224 m
<b>SOVRASTRUTTURA STRADALE</b>	
STRATO DI USURA	8,000 m
STRATO DI BINDER	8,000 m
STRATO DI BASE	8,000 m
STRATO DI FONDAZIONE	2,704 m <sup>2</sup>

SEZIONE N.: 1  
 QT. PROGETTO: 441,032  
 DIST.PROG.: 0,000  
 DIST.SUCC.: 4,143



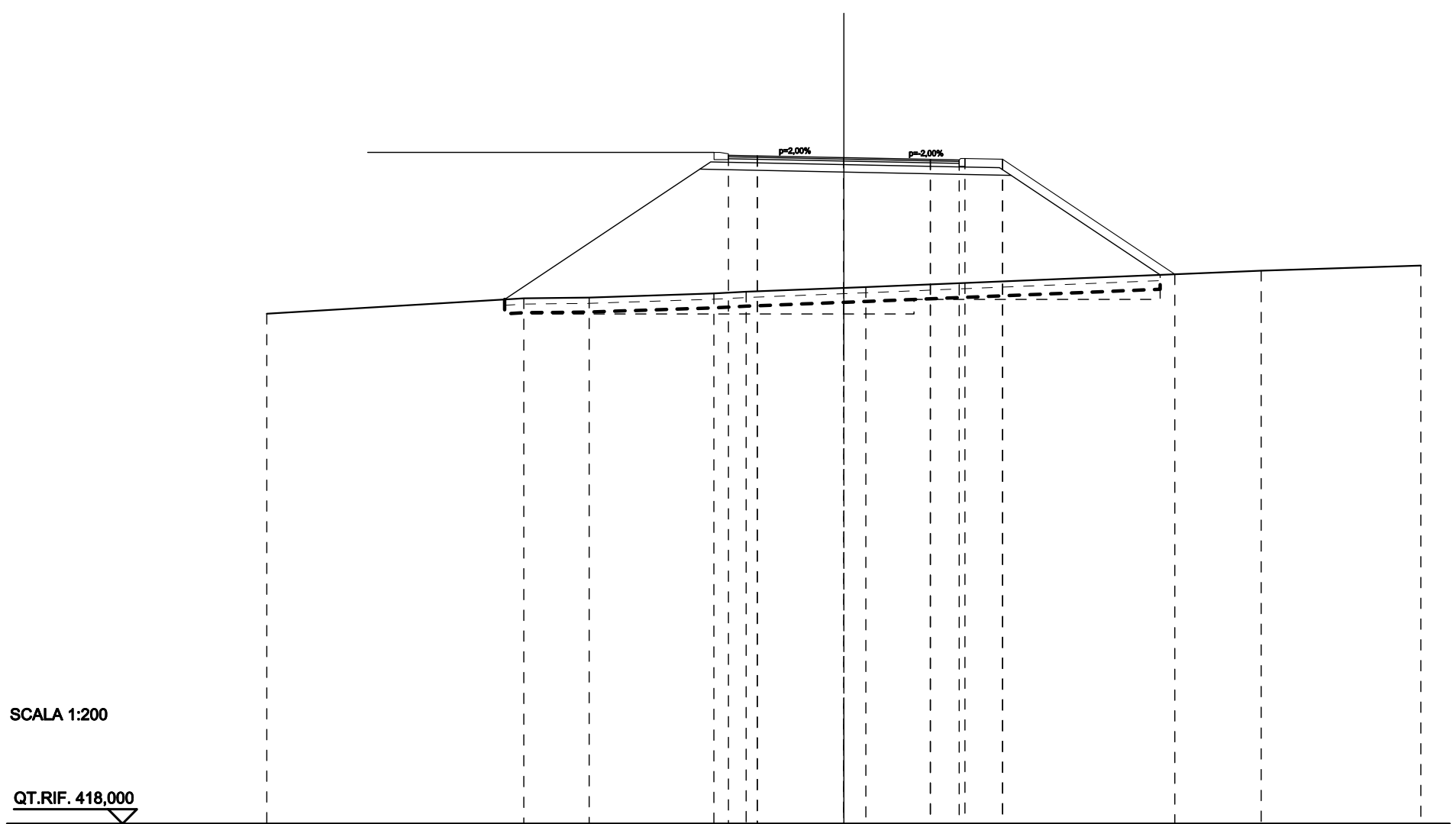
SCALA 1:200

QT.RIF. 417,000

QUOTE PROGETTO					441,112	441,092		441,032		440,972	440,952	441,002	440,976			436,579			
DIST. PARIZALI PROGETTO					1,00	3,00		3,00		1,00									
QUOTE TERRENO	435,720				436,094	436,079		436,136	436,166		436,231	436,279				436,579		436,649	436,771
DIST.PARZIALI TERRENO		8,910			1,997	3,469	0,831	2,879	1,914				12,095			4,833		3,072	

<b>SCAVI E BONIFICHE</b>	
SCOTICO	22,720 m
SCAVO A GRADONI	11,540 m <sup>2</sup>
<b>RILEVATI</b>	
RIEMPIMENTO	65,424 m <sup>2</sup>
RILEVATO	62,083 m <sup>2</sup>
TERRENO VEGETALE	8,479 m
<b>SOVRASTRUTTURA STRADALE</b>	
STRATO DI USURA	8,000 m
STRATO DI BINDER	8,000 m
STRATO DI BASE	8,000 m
STRATO DI FONDAZIONE	2,704 m <sup>2</sup>

SEZIONE N.: 2  
 QT. PROGETTO: 441,073  
 DIST.PROG.: 4,143  
 DIST.PREC.: 4,143  
 DIST.SUCC.: 11,209



SCALA 1:200

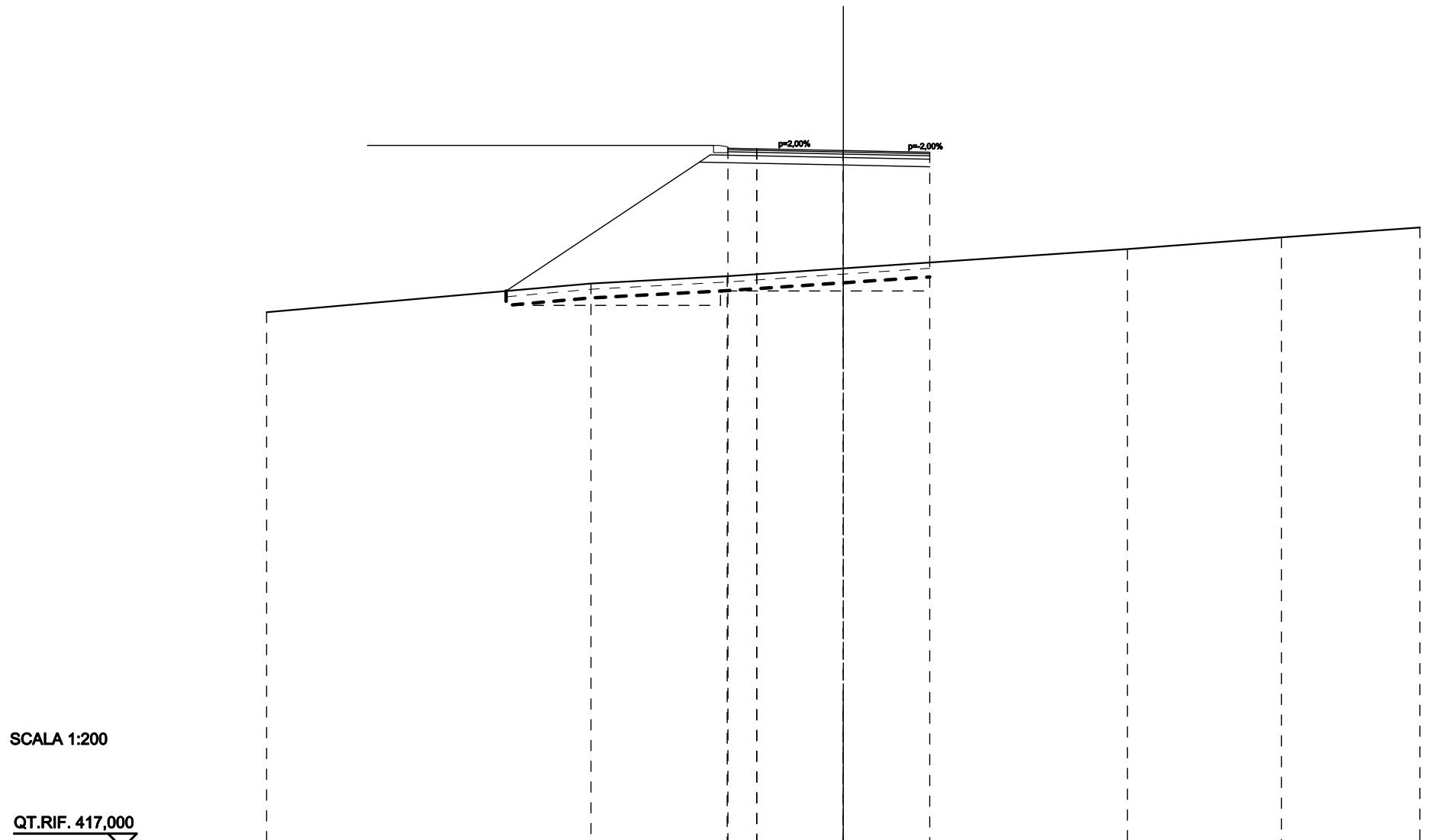
QT.RIF. 418,000

QUOTE PROGETTO				441,153	441,133	441,073	441,013	440,993	441,043	441,017		437,034	
DIST. PARIZALI PROGETTO				1,00	3,00	3,00	1,00						
QUOTE TERRENO	435,666		436,200	436,224	436,369	436,427	436,561	436,591				437,158	437,334
DIST.PARZIALI TERRENO		8,909	2,265	4,323	1,117	3,386	0,764		13,703			5,533	



<b>SCAVI E BONIFICHE</b>	
SCOTICO	14,691 m
SCAVO A GRADONI	8,265 m <sup>2</sup>
<b>RILEVATI</b>	
RIEMPIMENTO	65,212 m <sup>2</sup>
RILEVATO	33,003 m <sup>2</sup>
<b>SOVRASTRUTTURA STRADALE</b>	
STRATO DI USURA	7,000 m
STRATO DI BINDER	7,000 m
STRATO DI BASE	7,000 m
STRATO DI FONDAZIONE	2,028 m <sup>2</sup>

SEZIONE N.: 3  
 QT. PROGETTO: 441,185  
 DIST.PROG.: 15,352  
 DIST.PREC.: 11,209  
 DIST.SUCC.: 11,498



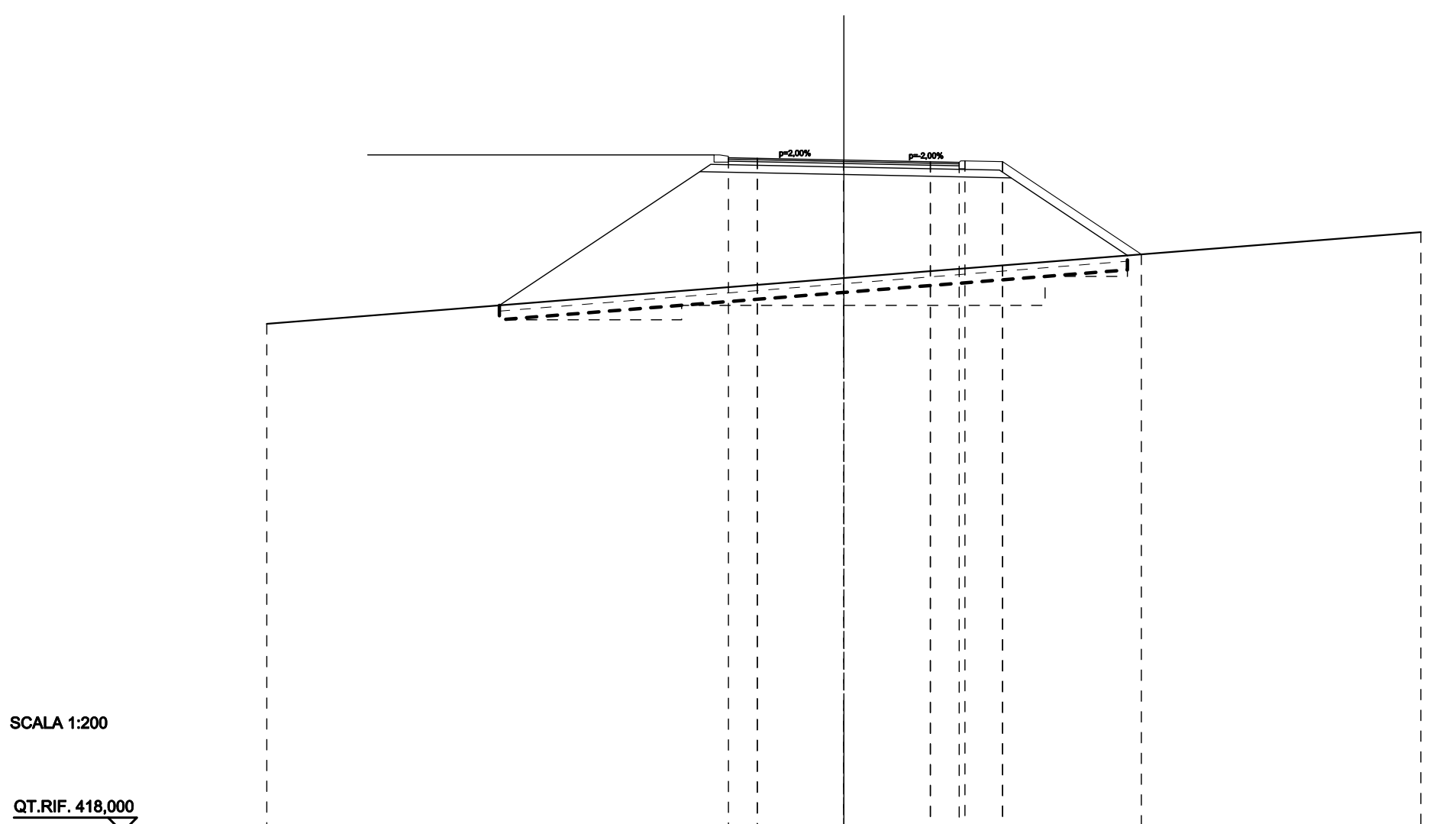
SCALA 1:200

QT.RIF. 417,000

QUOTE PROGETTO			441,265	441,245	441,185	441,125		
DIST. PARIZALI PROGETTO			1,00	3,00	3,00			
QUOTE TERRENO	435,580		436,577		437,102		437,769	438,177
DIST.PARZIALI TERRENO		11,251		4,725	4,024	9,856	5,344	4,800

<b>SCAVI E BONIFICHE</b>	
SCOTICO	21,766 m
SCAVO A GRADONI	14,759 m <sup>2</sup>
<b>RILEVATI</b>	
RIEMPIMENTO	66,538 m <sup>2</sup>
RILEVATO	56,077 m <sup>2</sup>
TERRENO VEGETALE	7,085 m
<b>SOVRASTRUTTURA STRADALE</b>	
STRATO DI USURA	8,000 m
STRATO DI BINDER	8,000 m
STRATO DI BASE	8,000 m
STRATO DI FONDAZIONE	2,704 m <sup>2</sup>

SEZIONE N.: 4  
 QT. PROGETTO: 441,281  
 DIST.PROG.: 26,851  
 DIST.PREC.: 11,498  
 DIST.SUCC.: 3,242



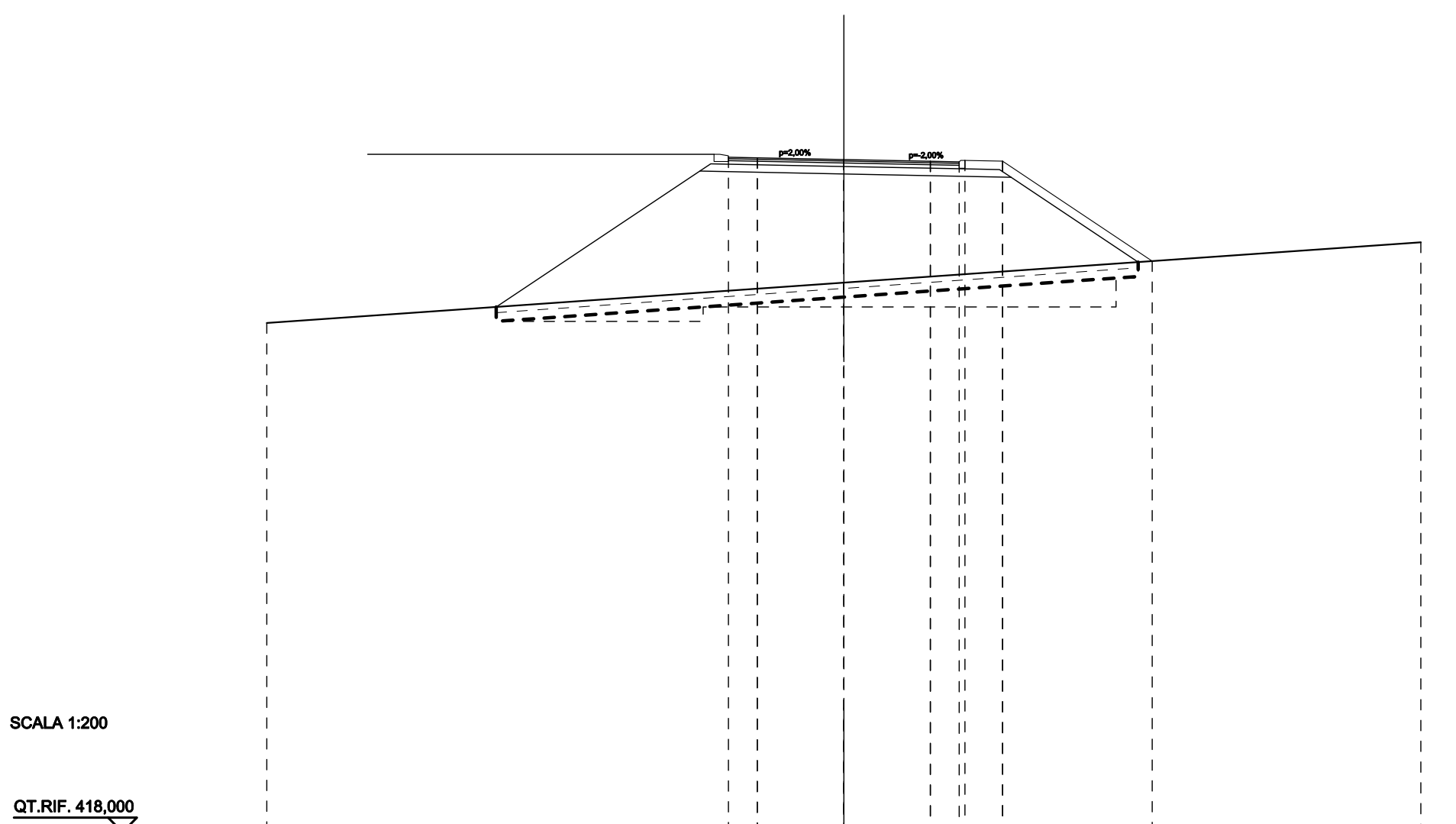
SCALA 1:200

QT.RIF. 418,000

QUOTE PROGETTO		441,361	441,341	441,281	441,221	441,201	441,251	441,225	438,015	
DIST. PARIZALI PROGETTO		1,00	3,00	3,00	1,00					
QUOTE TERRENO	435,608			437,196						438,784
DIST.PARZIALI TERRENO		20,000				20,000				

<b>SCAVI E BONIFICHE</b>	
SCOTICO	22,246 m
SCAVO A GRADONI	15,664 m <sup>2</sup>
<b>RILEVATI</b>	
RIEMPIMENTO	67,711 m <sup>2</sup>
RILEVATO	59,837 m <sup>2</sup>
TERRENO VEGETALE	7,538 m
<b>SOVRASTRUTTURA STRADALE</b>	
STRATO DI USURA	8,000 m
STRATO DI BINDER	8,000 m
STRATO DI BASE	8,000 m
STRATO DI FONDAZIONE	2,704 m <sup>2</sup>

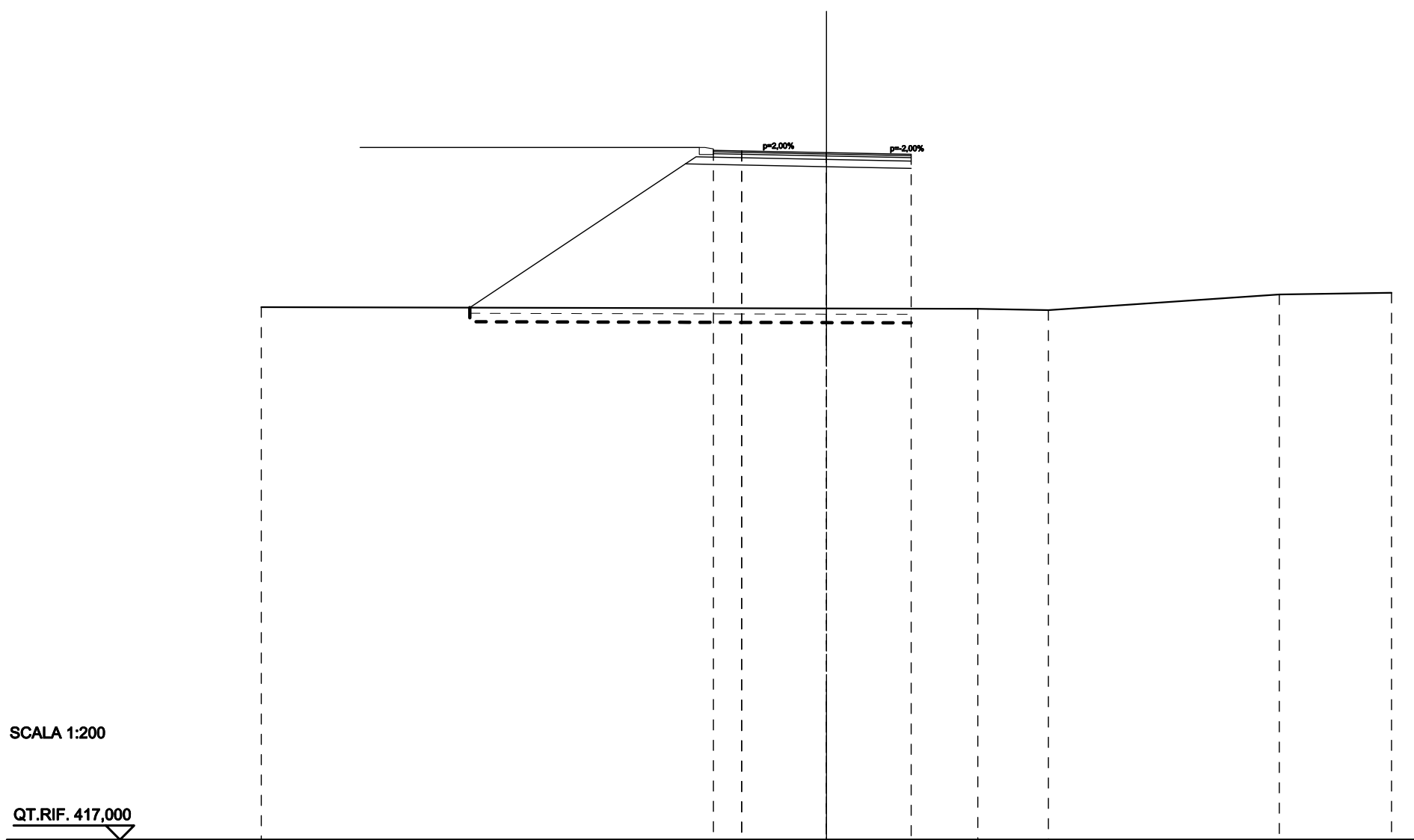
SEZIONE N.: 5  
 QT. PROGETTO: 441,298  
 DIST.PROG.: 30,093  
 DIST.PREC.: 3,242  
 DIST.SUCC.: 15,554



QUOTE PROGETTO		441,378	441,358	441,298	441,238	441,218	441,268	441,242	437,781	
DIST. PARIZALI PROGETTO		1,00	3,00	3,00	1,00					
QUOTE TERRENO	435,636			437,034						438,432
DIST.PARZIALI TERRENO		20,000				20,000				

<b>SCAVI E BONIFICHE</b>	
SCOTICO	15,619 m
BONIFICA	4,686 m <sup>2</sup>
<b>RILEVATI</b>	
RIEMPIMENTO	72,138 m <sup>2</sup>
RILEVATO	41,492 m <sup>2</sup>
<b>SOVRASTRUTTURA STRADALE</b>	
STRATO DI USURA	7,000 m
STRATO DI BINDER	7,000 m
STRATO DI BASE	7,000 m
STRATO DI FONDAZIONE	2,028 m <sup>2</sup>

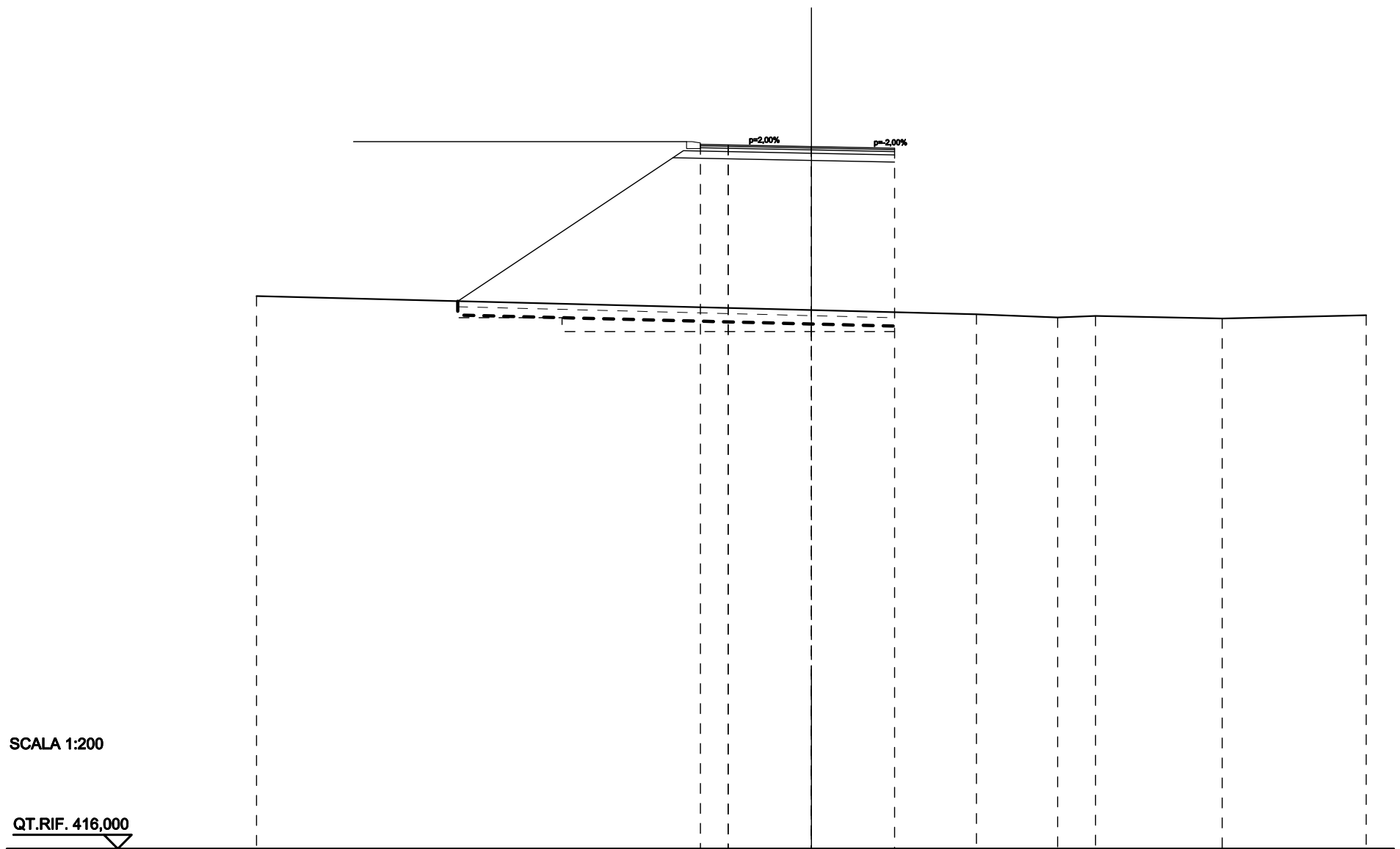
SEZIONE N.: 6  
 QT. PROGETTO: 441,323  
 DIST.PROG.: 45,646  
 DIST.PREC.: 15,554  
 DIST.SUCC.: 4,354



QUOTE PROGETTO		441,403	441,383	441,323	441,263		
DIST. PARIZALI PROGETTO		1,00	3,00	3,00			
QUOTE TERRENO	435,853			435,804	435,791	435,748	436,299
DIST.PARZIALI TERRENO		20,000		5,358	2,498	8,172	3,972

SCAVI E BONIFICHE	
SCOTICO	15,748 m
SCAVO A GRADONI	9,088 m <sup>2</sup>
RILEVATI	
RIEMPIMENTO	76,021 m <sup>2</sup>
RILEVATO	46,380 m <sup>2</sup>
SOVRASTRUTTURA STRADALE	
STRATO DI USURA	7,000 m
STRATO DI BINDER	7,000 m
STRATO DI BASE	7,000 m
STRATO DI FONDAZIONE	2,028 m <sup>2</sup>

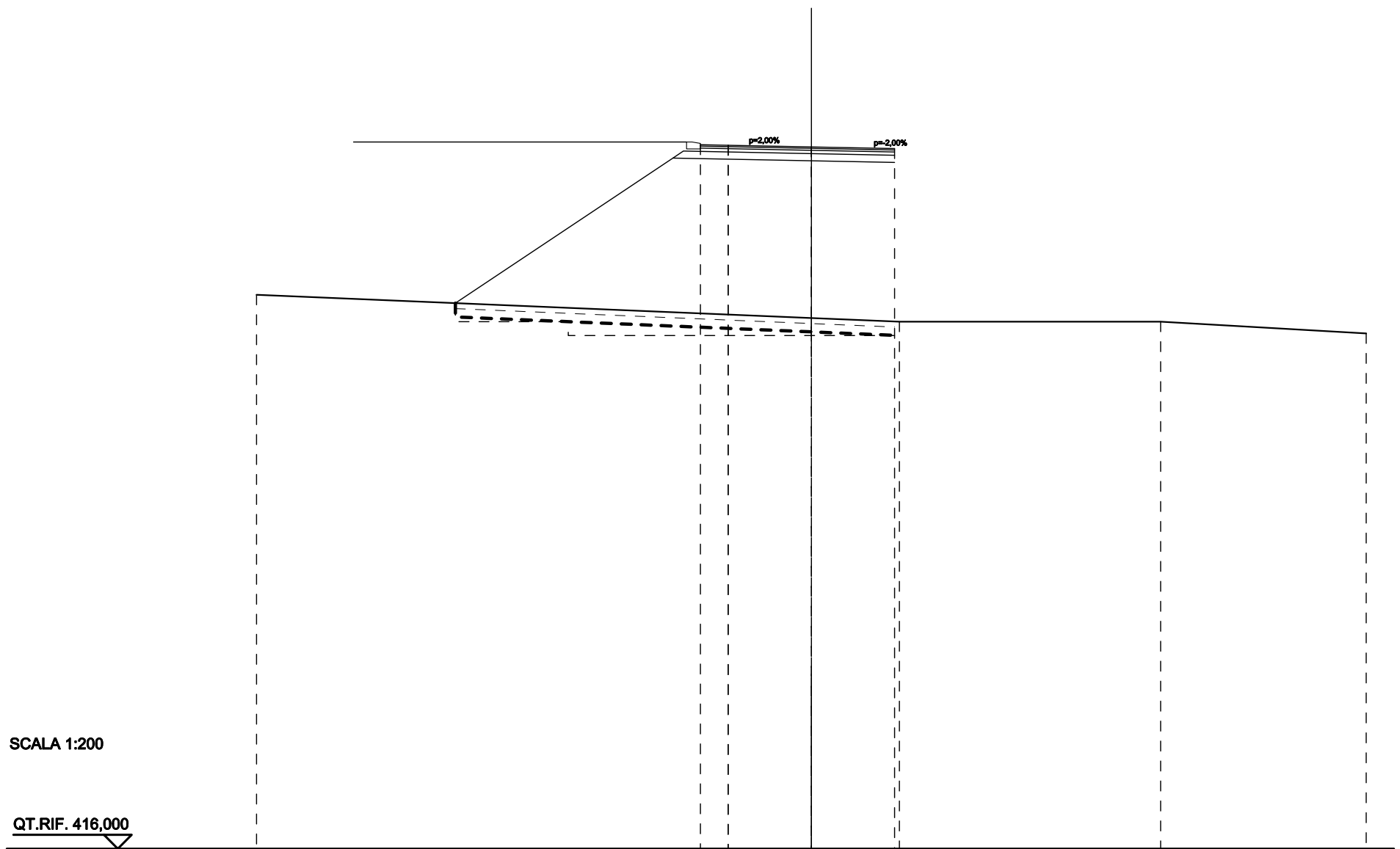
SEZIONE N.: 7  
 QT. PROGETTO: 441,313  
 DIST.PROG.: 50,000  
 DIST.PREC.: 4,354  
 DIST.SUCC.: 3,407



QUOTE PROGETTO		441,393	441,373	441,313	441,253					
DIST. PARIZALI PROGETTO		1,00	3,00	3,00						
QUOTE TERRENO	435,921			435,417		435,267	435,151	435,209	435,113	435,234
DIST.PARZIALI TERRENO		20,000				5,952	2,924	1,366	4,564	5,194

SCAVI E BONIFICHE	
SCOTICO	15,827 m
SCAVO A GRADONI	8,083 m <sup>2</sup>
RILEVATI	
RIEMPIMENTO	77,137 m <sup>2</sup>
RILEVATO	47,345 m <sup>2</sup>
SOVRASTRUTTURA STRADALE	
STRATO DI USURA	6,998 m
STRATO DI BINDER	6,998 m
STRATO DI BASE	6,998 m
STRATO DI FONDAZIONE	2,028 m <sup>2</sup>

SEZIONE N.: 8  
 QT. PROGETTO: 441,299  
 DIST.PROG.: 53,407  
 DIST.PREC.: 3,407  
 DIST.SUCC.: 3,514



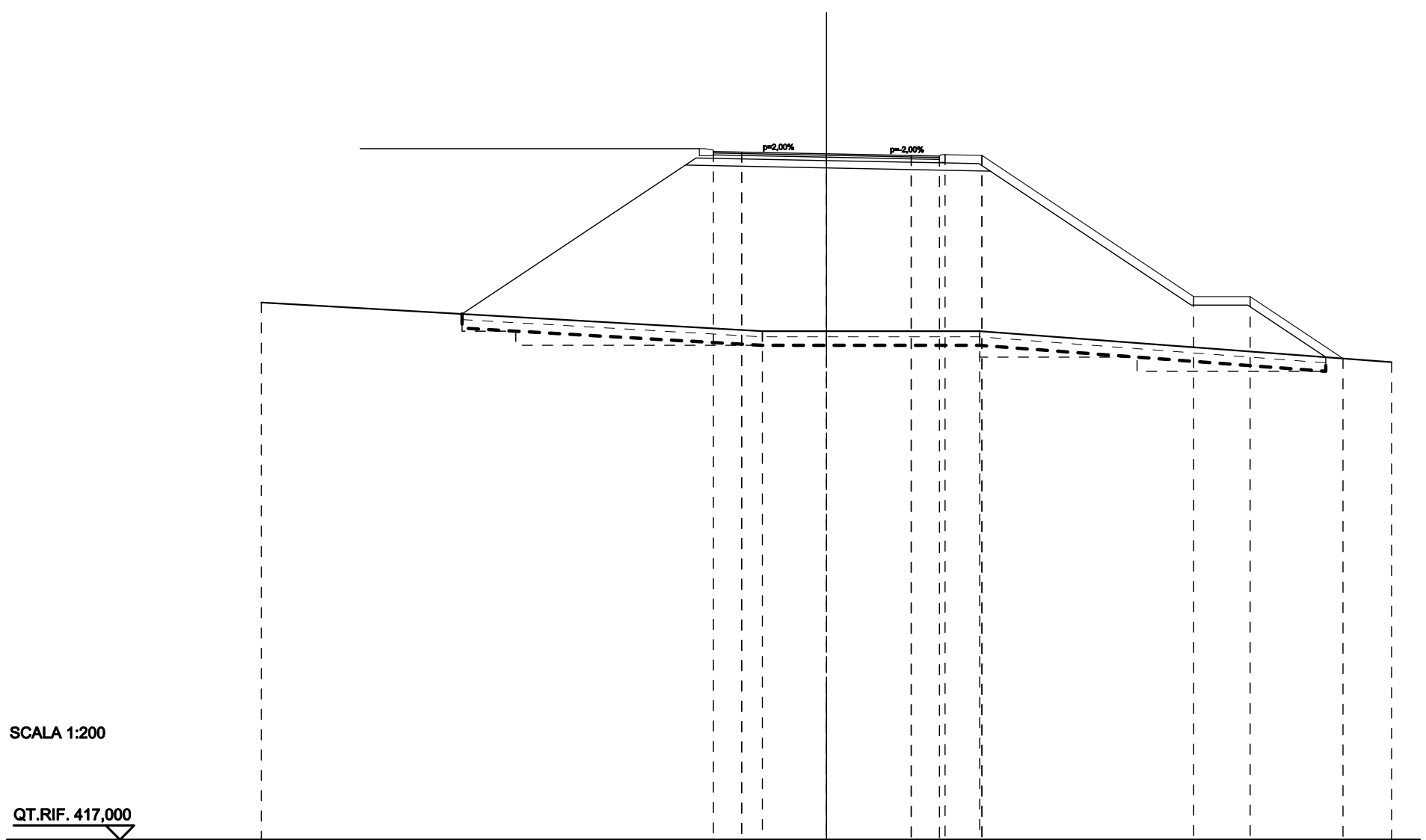
SCALA 1:200

QT.RIF. 416,000

QUOTE PROGETTO		441,379	441,359	441,299	441,239	
DIST. PARIZALI PROGETTO		1,00	3,00	3,00		
QUOTE TERRENO	435,971			435,133	435,000	435,000
DIST.PARZIALI TERRENO		20,000		3,173	9,416	7,410
						434,578

<b>SCAVI E BONIFICHE</b>	
SCOTICO	30,562 m
BONIFICA	2,308 m <sup>2</sup>
SCAVO A GRADONI	11,996 m <sup>2</sup>
<b>RILEVATI</b>	
RIEMPIMENTO	78,199 m <sup>2</sup>
RILEVATO	104,227 m <sup>2</sup>
TERRENO VEGETALE	16,257 m
<b>SOVRASTRUTTURA STRADALE</b>	
STRATO DI USURA	8,000 m
STRATO DI BINDER	8,000 m
STRATO DI BASE	8,000 m
STRATO DI FONDAZIONE	2,704 m <sup>2</sup>

SEZIONE N.: 9  
 QT. PROGETTO: 441,281  
 DIST.PROG.: 56,921  
 DIST.PREC.: 3,514  
 DIST.SUCC.: 11,499



SCALA 1:200

QT.RIF. 417,000

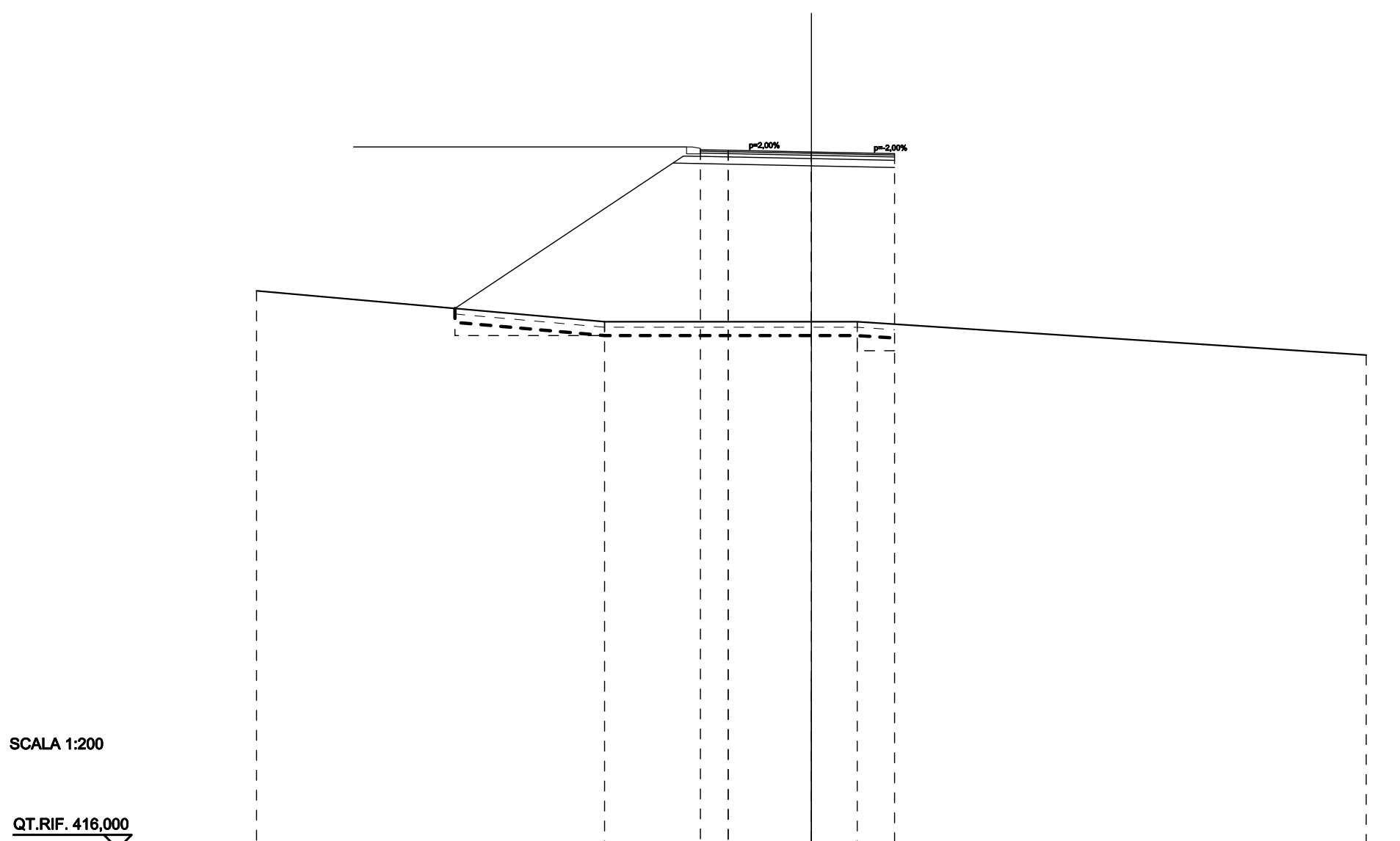
QUOTE PROGETTO		441,361	441,341	441,281	441,221	441,201	441,251	441,225		436,225	436,225	434,035
DIST. PARIZALI PROGETTO		1,00	3,00	3,00	1,00							
QUOTE TERRENO	436,018		435,000	435,000				435,000				433,906
DIST.PARZIALI TERRENO		17,733		2,267	5,426				14,574			





<b>SCAVI E BONIFICHE</b>	
SCOTICO	15,849 m
BONIFICA	2,733 m <sup>2</sup>
SCAVO A GRADONI	3,985 m <sup>2</sup>
<b>RILEVATI</b>	
RIEMPIMENTO	77,435 m <sup>2</sup>
RILEVATO	46,743 m <sup>2</sup>
<b>SOVRASTRUTTURA STRADALE</b>	
STRATO DI USURA	7,000 m
STRATO DI BINDER	7,000 m
STRATO DI BASE	7,000 m
STRATO DI FONDAZIONE	2,028 m <sup>2</sup>

SEZIONE N.: 11  
 QT. PROGETTO: 441,120  
 DIST.PROG.: 75,000  
 DIST.PREC.: 6,580  
 DIST.SUCC.: 4,629



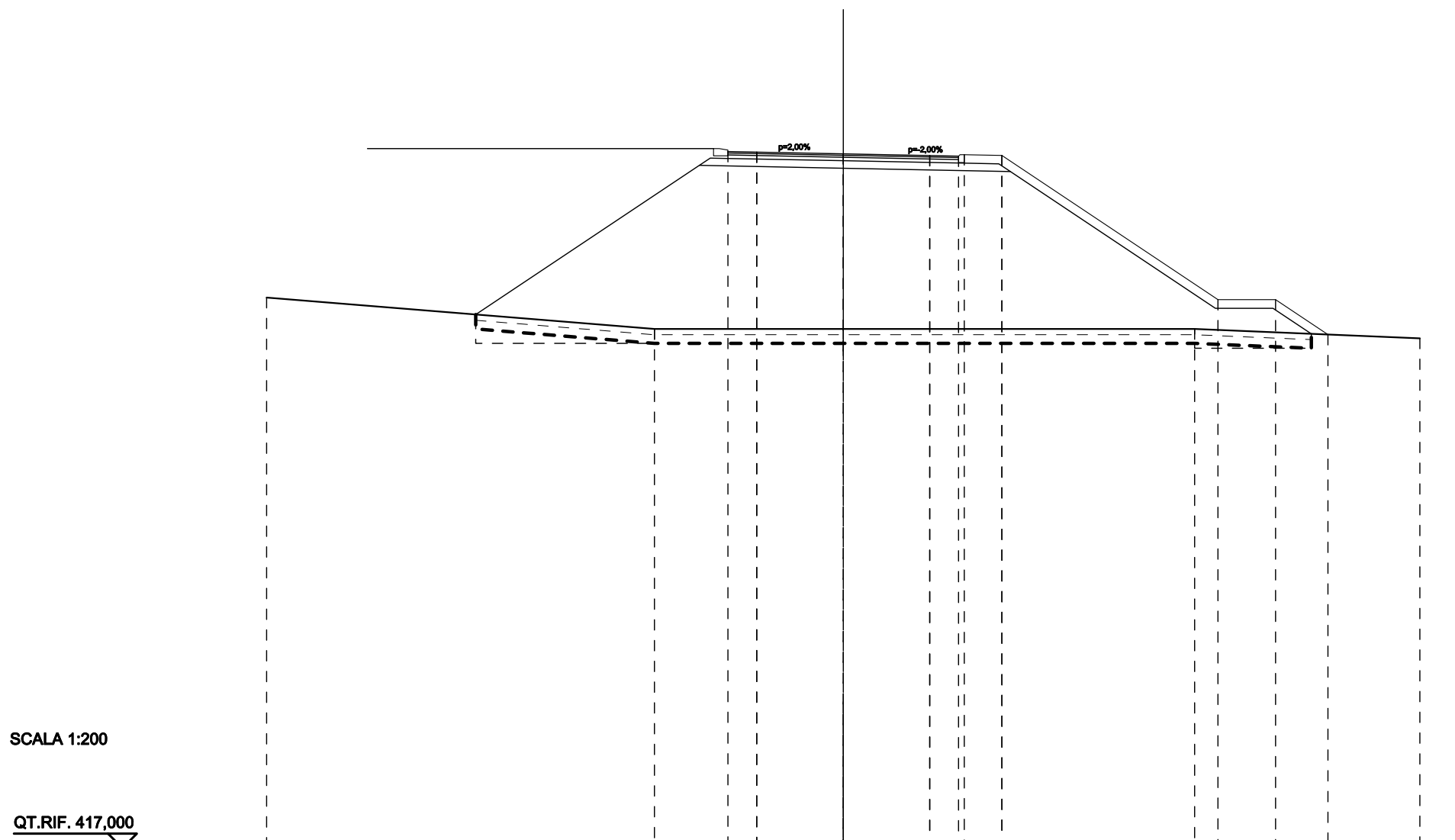
SCALA 1:200

QT.RIF. 416,000

QUOTE PROGETTO			441,200	441,180	441,120	441,060	
DIST. PARIZALI PROGETTO			1,00	3,00	3,00		
QUOTE TERRENO	436,112		435,000		435,000	435,000	433,799
DIST.PARZIALI TERRENO		12,544		7,456	1,654		18,346

<b>SCAVI E BONIFICHE</b>	
SCOTICO	28,979 m
BONIFICA	5,621 m <sup>2</sup>
SCAVO A GRADONI	4,968 m <sup>2</sup>
<b>RILEVATI</b>	
RIEMPIMENTO	76,709 m <sup>2</sup>
RILEVATO	92,057 m <sup>2</sup>
TERRENO VEGETALE	14,493 m
<b>SOVRASTRUTTURA STRADALE</b>	
STRATO DI USURA	8,000 m
STRATO DI BINDER	8,000 m
STRATO DI BASE	8,000 m
STRATO DI FONDAZIONE	2,704 m <sup>2</sup>

SEZIONE N.: 12  
 QT. PROGETTO: 441,073  
 DIST.PROG.: 79,629  
 DIST.PREC.: 4,629  
 DIST.SUCC.: 3,991



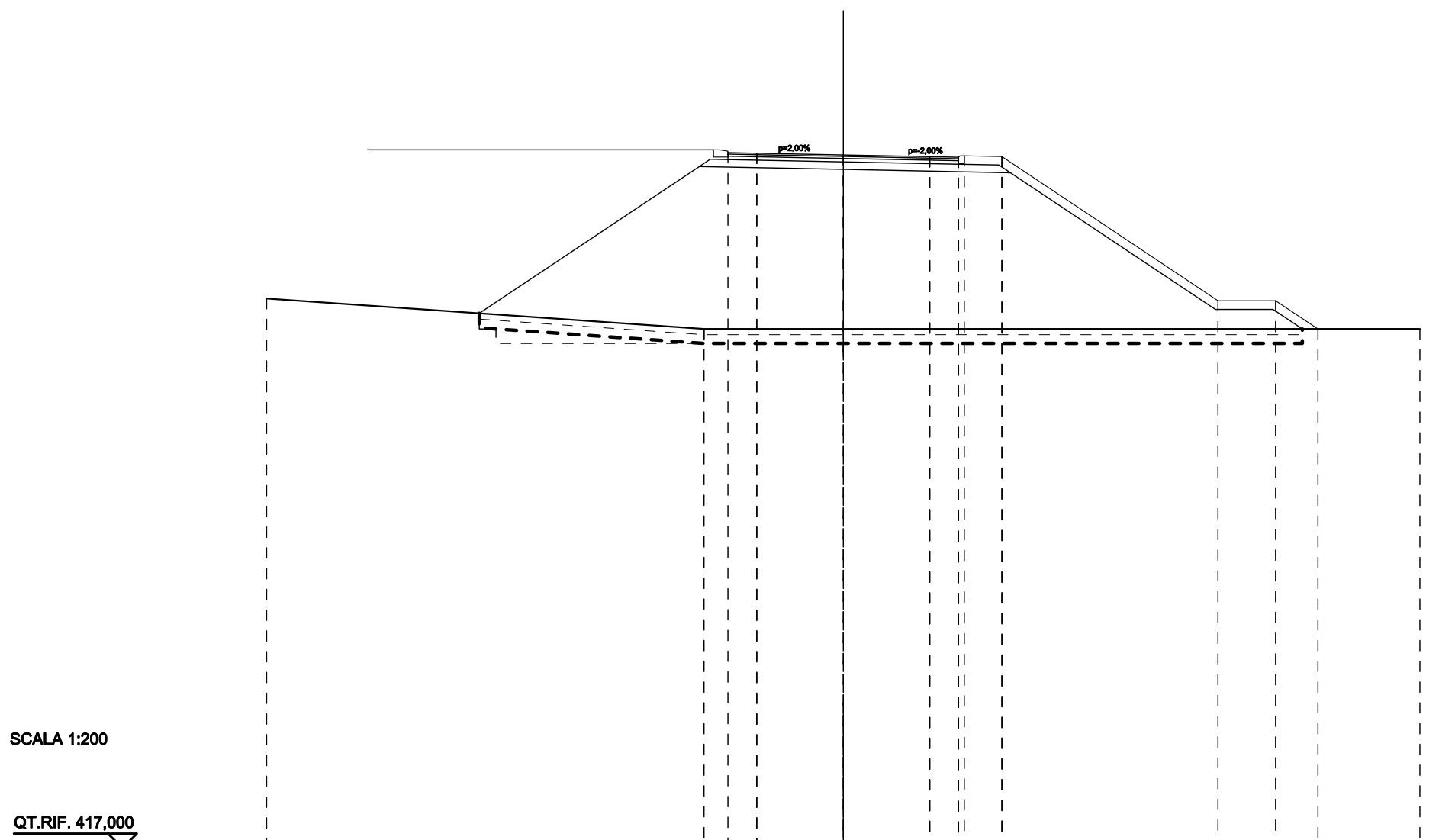
SCALA 1:200

QT.RIF. 417,000

QUOTE PROGETTO			441,153	441,133	441,073	441,013	440,993	441,043	441,017		436,017	436,017	434,807	
DIST. PARIZALI PROGETTO			1,00	3,00	3,00	1,00								
QUOTE TERRENO	436,089		435,000		435,000						435,000			434,673
DIST.PARZIALI TERRENO		13,450		6,550		12,188						7,812		

<b>SCAVI E BONIFICHE</b>	
SCOTICO	28,545 m
BONIFICA	6,225 m <sup>2</sup>
SCAVO A GRADONI	4,159 m <sup>2</sup>
<b>RILEVATI</b>	
RIEMPIMENTO	75,711 m <sup>2</sup>
RILEVATO	90,420 m <sup>2</sup>
TERRENO VEGETALE	14,073 m
<b>SOVRASTRUTTURA STRADALE</b>	
STRATO DI USURA	8,000 m
STRATO DI BINDER	8,000 m
STRATO DI BASE	8,000 m
STRATO DI FONDAZIONE	2,704 m <sup>2</sup>

SEZIONE N.: 13  
 QT. PROGETTO: 441,033  
 DIST.PROG.: 83,620  
 DIST.PREC.: 3,991  
 DIST.SUCC.: 11,352



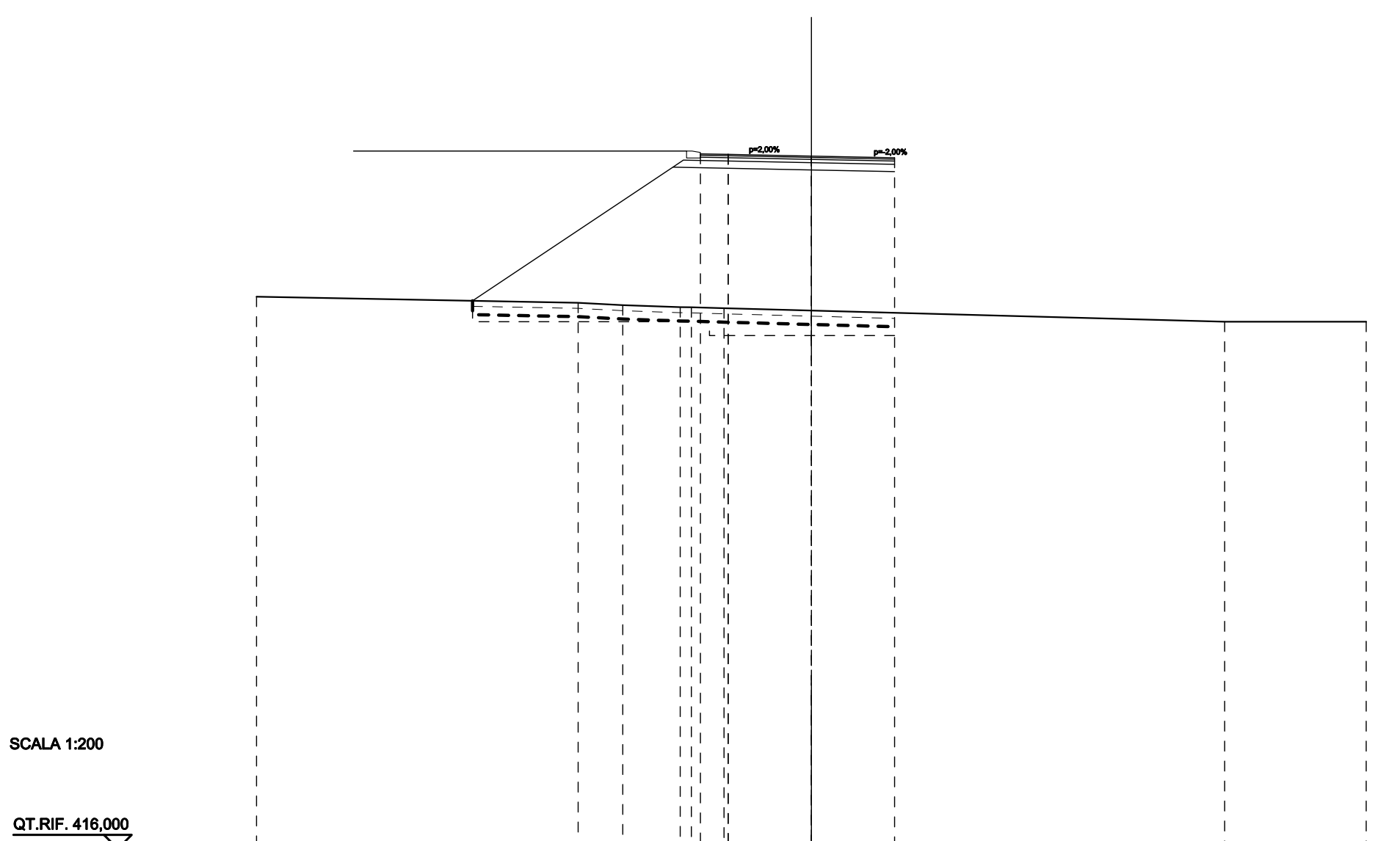
SCALA 1:200

QT.RIF. 417,000

QUOTE PROGETTO		441,113	441,093	441,033	440,973	440,953	441,003	440,977		435,977	435,977	435,000	
DIST. PARIZALI PROGETTO		1,00	3,00	3,00	1,00								
QUOTE TERRENO	436,054	435,000		435,000								435,000	
DIST.PARZIALI TERRENO		15,171	4,829							20,000			

<b>SCAVI E BONIFICHE</b>	
SCOTICO	15,213 m
SCAVO A GRADONI	8,495 m <sup>2</sup>
<b>RILEVATI</b>	
RIEMPIMENTO	70,411 m <sup>2</sup>
RILEVATO	44,487 m <sup>2</sup>
<b>SOVRASTRUTTURA STRADALE</b>	
STRATO DI USURA	7,000 m
STRATO DI BINDER	7,000 m
STRATO DI BASE	7,000 m
STRATO DI FONDAZIONE	2,028 m <sup>2</sup>

SEZIONE N.: 14  
 QT. PROGETTO: 440,972  
 DIST.PROG.: 94,971  
 DIST.PREC.: 11,352  
 DIST.SUCC.: 5,029



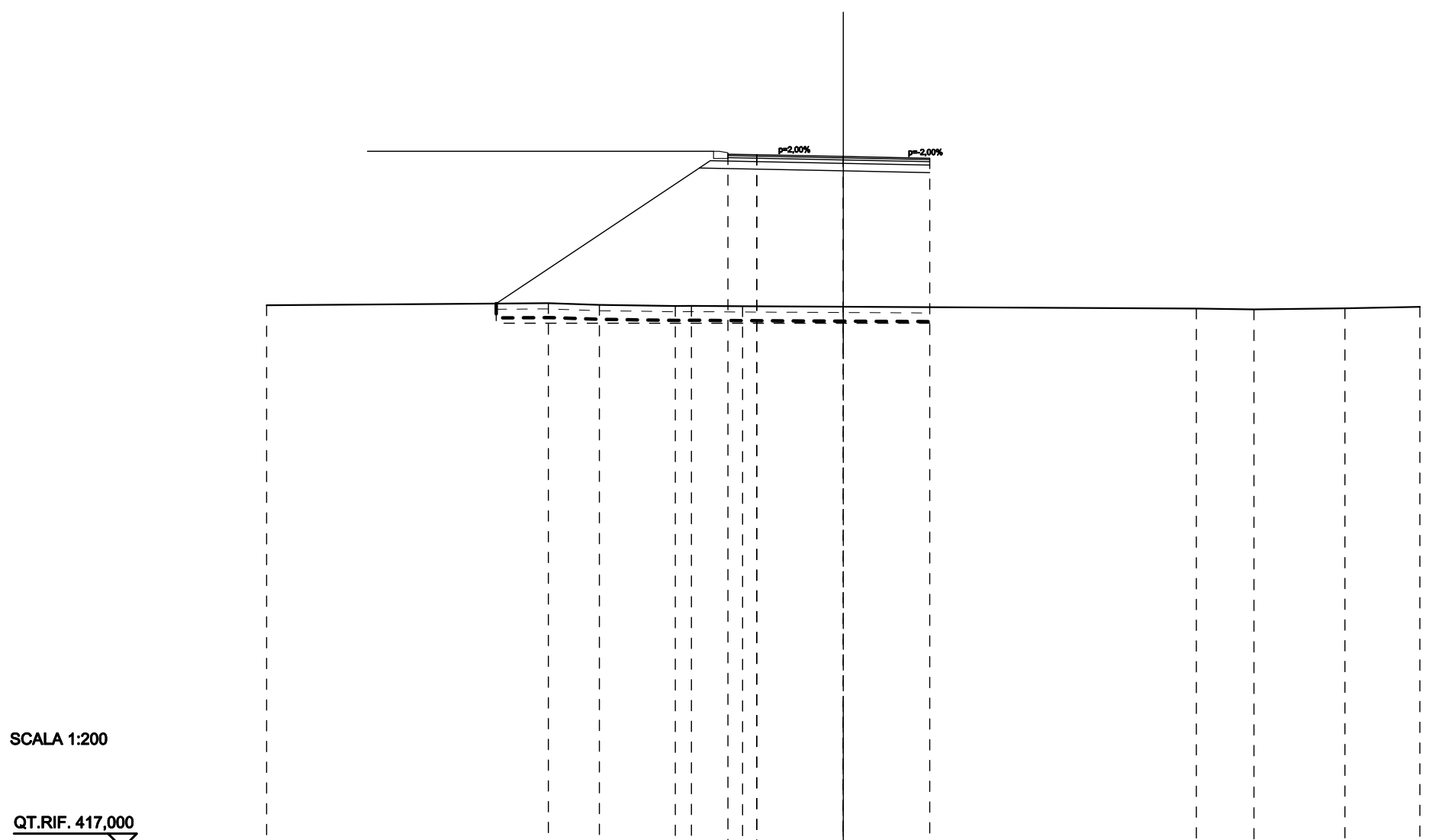
SCALA 1:200

QT.RIF. 416,000

QUOTE PROGETTO				441,052	441,032	440,972	440,912			
DIST. PARIZALI PROGETTO				1,00	3,00	3,00				
QUOTE TERRENO	435,903		435,682	435,597	435,526	435,519	435,485	435,400	435,000	435,000
DIST.PARZIALI TERRENO		11,596	1,607	2,071	1,177	3,149		14,898		5,102

SCAVI E BONIFICHE	
SCOTICO	15,033 m
SCAVO A GRADONI	6,136 m <sup>2</sup>
RILEVATI	
RIEMPIMENTO	68,563 m <sup>2</sup>
RILEVATO	39,711 m <sup>2</sup>
SOVRASTRUTTURA STRADALE	
STRATO DI USURA	6,998 m
STRATO DI BINDER	6,998 m
STRATO DI BASE	6,998 m
STRATO DI FONDAZIONE	2,028 m <sup>2</sup>

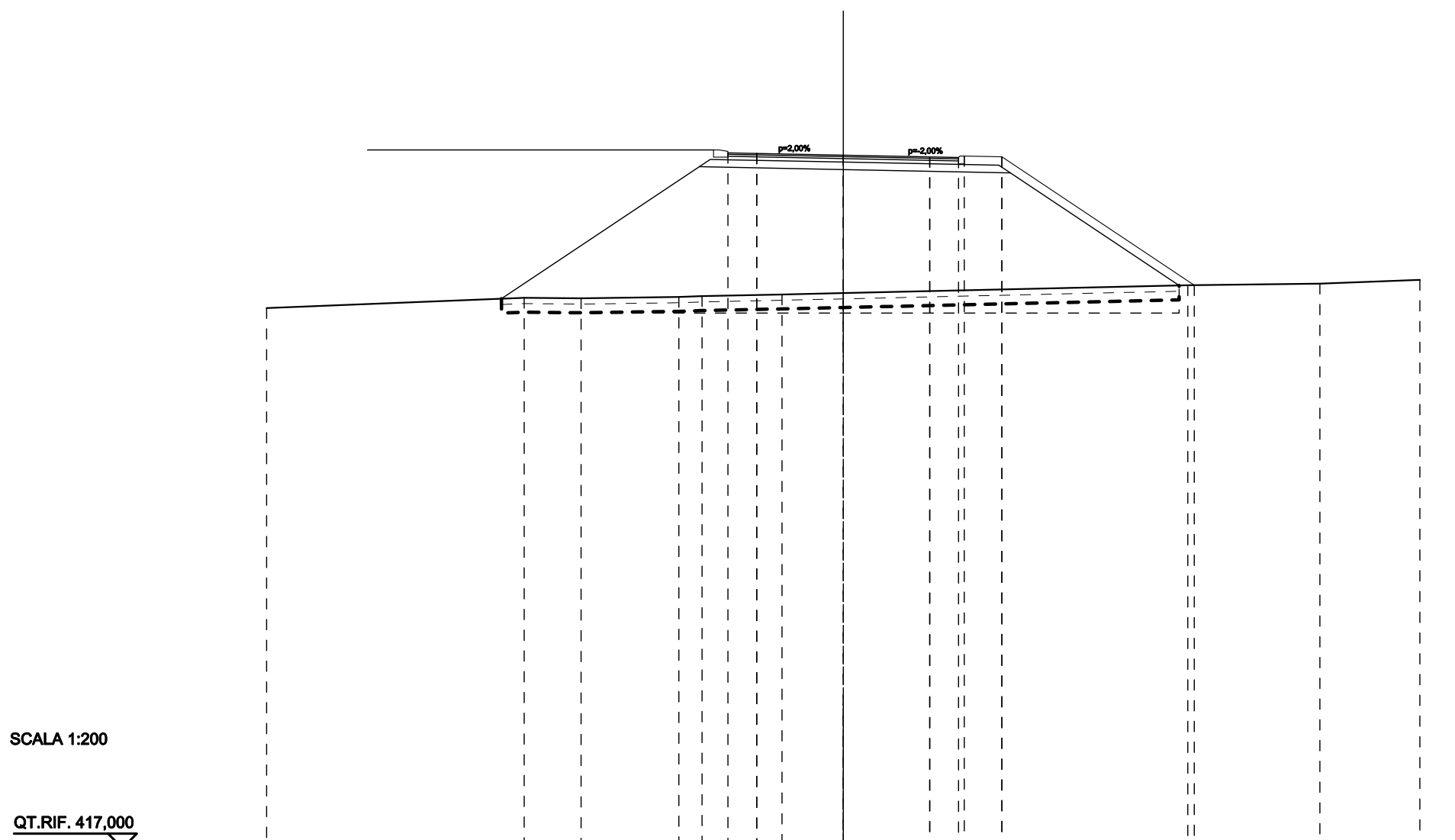
SEZIONE N.: 15  
 QT. PROGETTO: 440,982  
 DIST.PROG.: 100,000  
 DIST.PREC.: 5,029  
 DIST.SUCC.: 6,323



QUOTE PROGETTO					441,062	441,042	440,982	440,922				
DIST. PARIZALI PROGETTO					1,00	3,00	3,00					
QUOTE TERRENO	435,823		435,896	435,834	435,798	435,802	435,789	435,771	435,709	435,678	435,716	435,768
DIST.PARZIALI TERRENO		9,774	1,769	2,633	0,581	1,773	3,490		12,246	1,998	3,154	2,603

<b>SCAVI E BONIFICHE</b>	
SCOTICO	23,503 m
SCAVO A GRADONI	11,781 m <sup>2</sup>
<b>RILEVATI</b>	
RIEMPIMENTO	65,994 m <sup>2</sup>
RILEVATO	68,156 m <sup>2</sup>
TERRENO VEGETALE	9,325 m
<b>SOVRASTRUTTURA STRADALE</b>	
STRATO DI USURA	8,000 m
STRATO DI BINDER	8,000 m
STRATO DI BASE	8,000 m
STRATO DI FONDAZIONE	2,704 m <sup>2</sup>

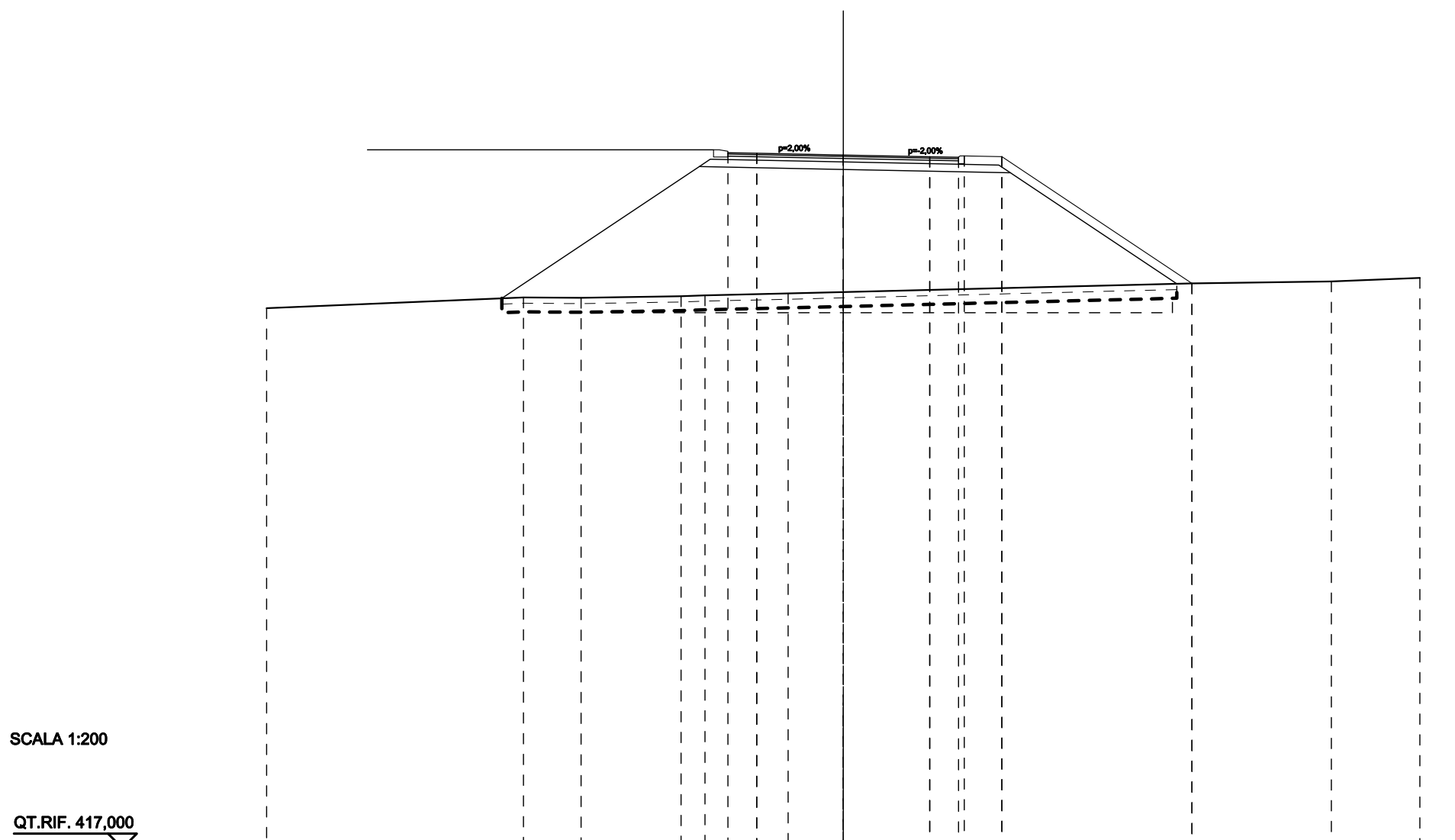
SEZIONE N.: 16  
 QT. PROGETTO: 441,027  
 DIST.PROG.: 106,323  
 DIST.PREC.: 6,323  
 DIST.SUCC.: 0,491



QUOTE PROGETTO					441,107	441,087		441,027		440,967	440,947	440,987	440,971		436,518		
DIST. PARIZALI PROGETTO					1,00	3,00		3,00		1,00							
QUOTE TERRENO	435,727		436,081	436,062		436,110	436,138		436,195	436,244				436,515		436,572	436,703
DIST.PARZIALI TERRENO		8,934	1,974	3,392	0,806	2,772	2,123				11,948			4,583		3,469	

<b>SCAVI E BONIFICHE</b>	
SCOTICO	23,413 m
SCAVO A GRADONI	12,173 m <sup>2</sup>
<b>RILEVATI</b>	
RIEMPIMENTO	65,925 m <sup>2</sup>
RILEVATO	67,880 m <sup>2</sup>
TERRENO VEGETALE	9,224 m
<b>SOVRASTRUTTURA STRADALE</b>	
STRATO DI USURA	8,000 m
STRATO DI BINDER	8,000 m
STRATO DI BASE	8,000 m
STRATO DI FONDAZIONE	2,704 m <sup>2</sup>

SEZIONE N.: 17  
 QT. PROGETTO: 441,032  
 DIST.PROG.: 106,814  
 DIST.PREC.: 0,491



SCALA 1:200

QT.RIF. 417,000

QUOTE PROGETTO					441,112	441,092		441,032		440,972	440,952	441,002	440,976			436,579			
DIST. PARIZALI PROGETTO					1,00	3,00		3,00		1,00									
QUOTE TERRENO	435,720				436,094	436,079		436,136	436,166		436,231	436,279				436,579		436,649	436,771
DIST.PARZIALI TERRENO		8,910			1,997	3,469	0,831	2,879	1,914				12,095			4,833		3,072	

**“RICUCITURA VIABILITA’ NORD”**







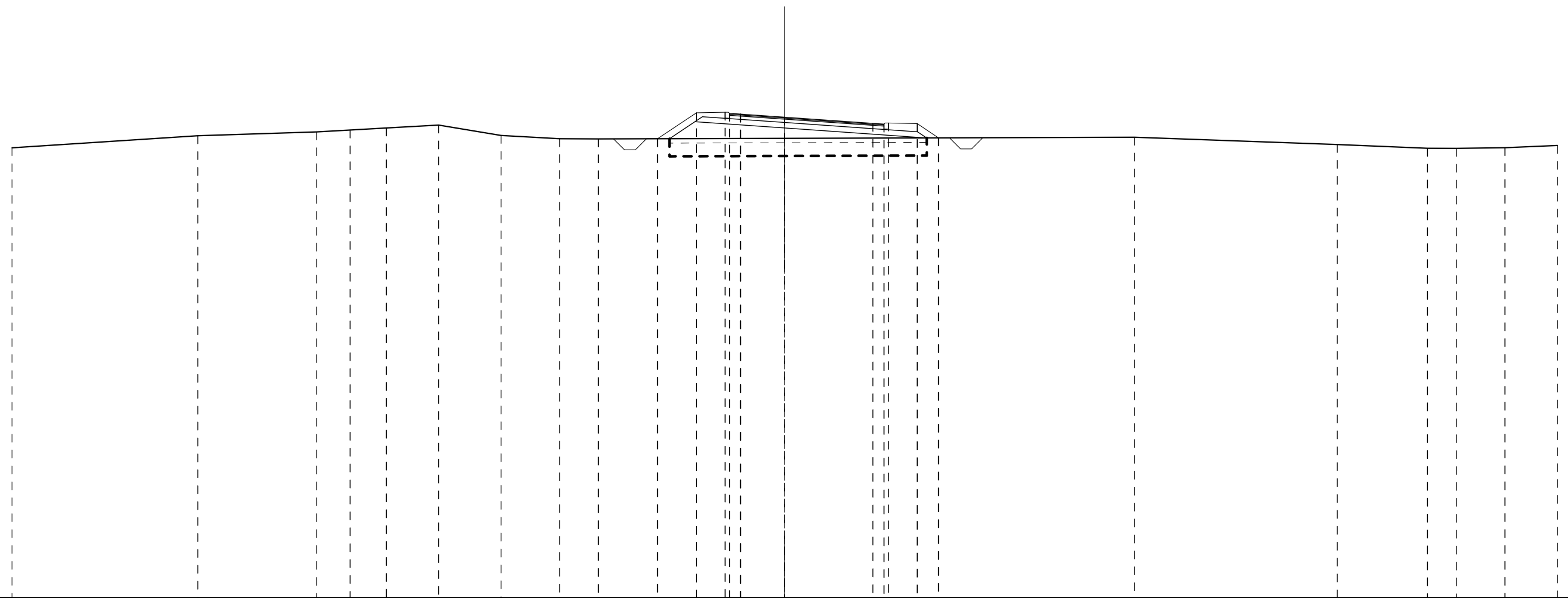






SCAVI E BONIFICHE	
SCOTICO	11,612 m
BONIFICA	6,993 m <sup>2</sup>
RILEVATI	
RILEVATO	13,764 m <sup>2</sup>
TERRENO VEGETALE	5,879 m
SOVRASTRUTTURA STRADALE	
STRATO DI USURA	7,000 m
STRATO DI BINDER	7,000 m
STRATO DI BASE	7,000 m
STRATO DI FONDAZIONE	2,530 m <sup>2</sup>

SEZIONE N.: 6  
 QT. PROGETTO: 452,749  
 DIST.PROG.: 75,000  
 DIST.PREC.: 19,843  
 DIST.SUCC.: 14,406



SCALA 1:200

QT.RIF. 431,000

QUOTE PROGETTO											-451,774	-452,948	452,974 452,924 452,869	452,749		452,469 452,434 452,484	-452,458	-451,814									
DIST. PARIZALI PROGETTO													0,50	2,00	4,00	0,50											
QUOTE TERRENO	451,364		451,909		452,083	452,167	452,261	452,393	451,923	451,774	451,765			451,792					451,841			451,512		451,343	451,337	451,367	451,470
DIST.PARZIALI TERRENO		8,419		5,385	1,510	1,645	2,367	2,826	2,654	1,753		8,442				15,842				9,189		4,086	1,305	2,204	2,375		

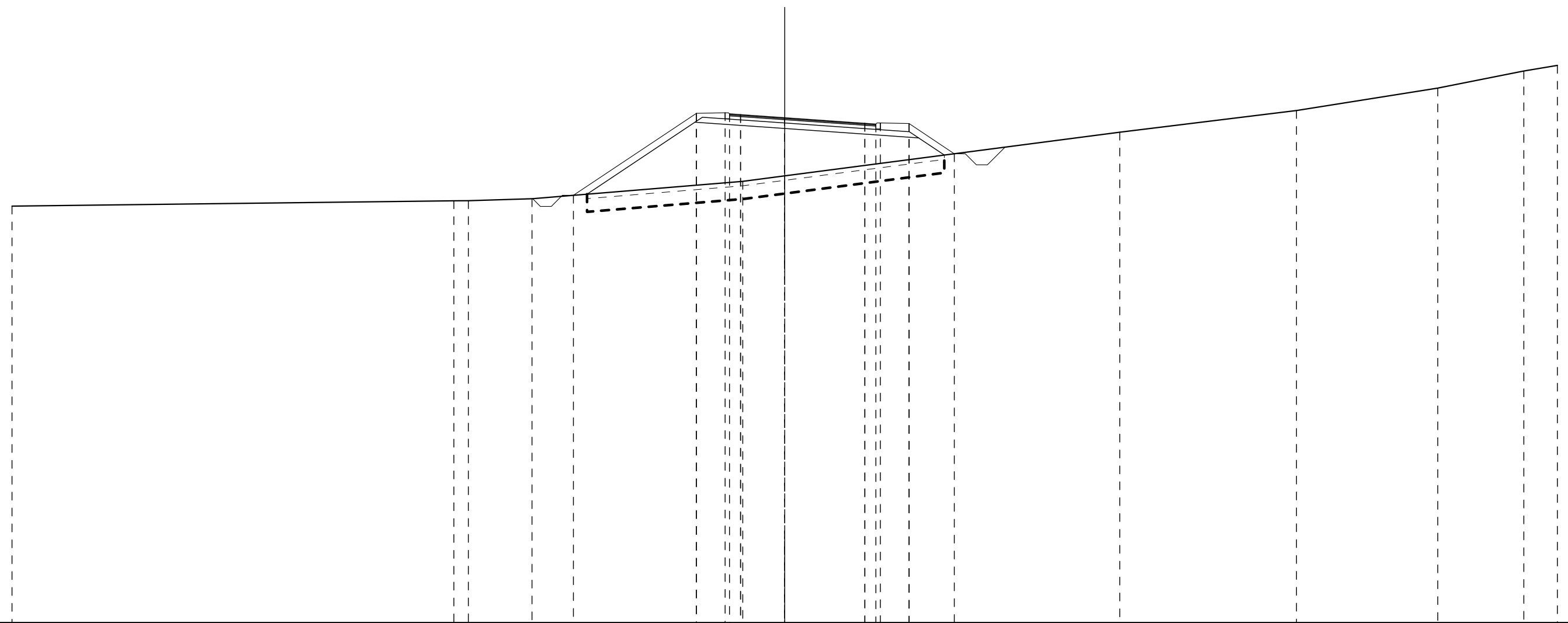






SCAVI E BONIFICHE	
SCOTICO	16,185 m
BONIFICA	9,711 m <sup>2</sup>
RILEVATI	
RILEVATO	40,072 m <sup>2</sup>
TERRENO VEGETALE	11,763 m
SOVRASTRUTTURA STRADALE	
STRATO DI USURA	6,631 m
STRATO DI BINDER	6,631 m
STRATO DI BASE	6,631 m
STRATO DI FONDAZIONE	2,438 m <sup>2</sup>

SEZIONE N.: 9  
 QT. PROGETTO: 447,884  
 DIST.PROG.: 123,656  
 DIST.PREC.: 23,656  
 DIST.SUCC.: 1,344



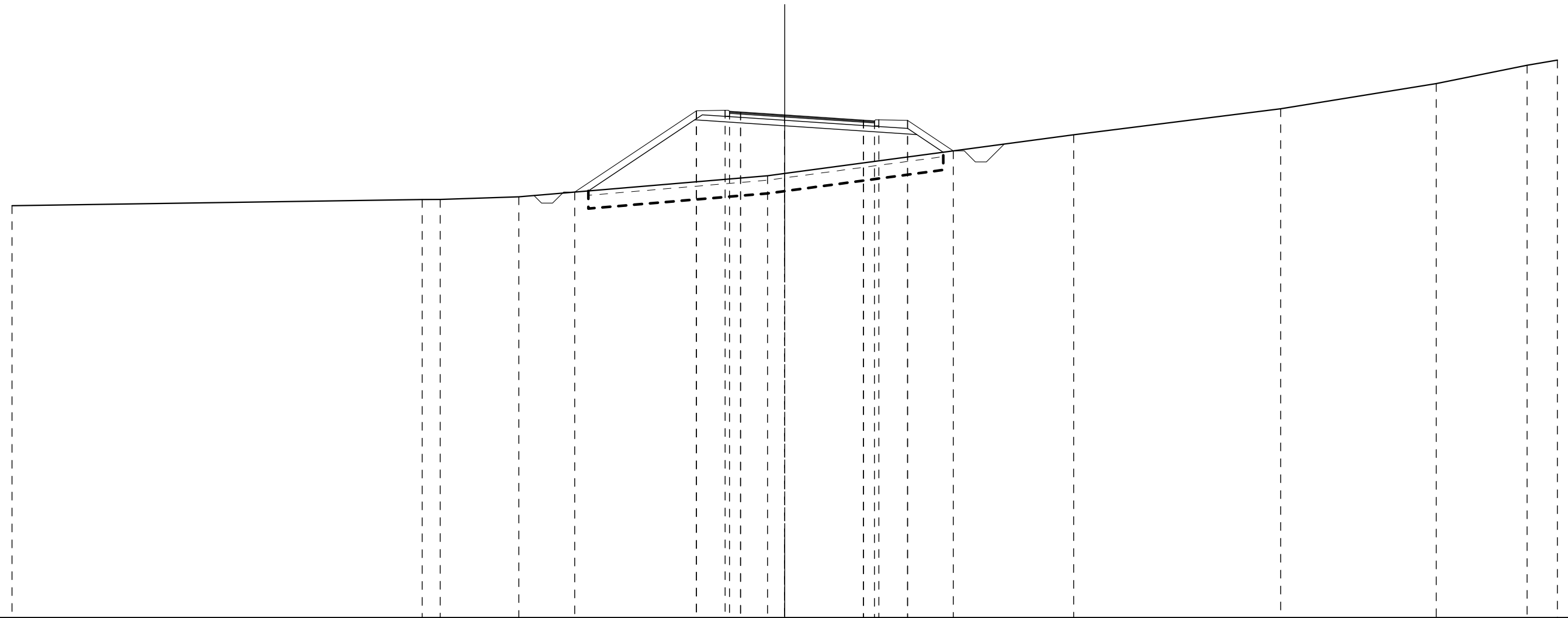
SCALA 1:200

QT.RIF. 425,000

QUOTE PROGETTO				444,367	448,083	448,109 448,059 448,024	447,884	447,630 447,595 447,645	447,619	446,250					
DIST. PARIZALI PROGETTO						0,50 2,00	3,63	0,50							
QUOTE TERRENO	443,877		444,119 444,124	444,212		445,000	445,248			447,228		448,207		449,224	450,000 450,253
DIST.PARZIALI TERRENO		20,014	0,655 2,886		9,547	1,898			15,175	8,008		6,398		3,897	1,522

SCAVI E BONIFICHE	
SCOTICO	16,078 m
BONIFICA	9,647 m <sup>2</sup>
RILEVATI	
RILEVATO	39,696 m <sup>2</sup>
TERRENO VEGETALE	11,714 m
SOVRASTRUTTURA STRADALE	
STRATO DI USURA	6,565 m
STRATO DI BINDER	6,565 m
STRATO DI BASE	6,565 m
STRATO DI FONDAZIONE	2,420 m <sup>2</sup>

SEZIONE N.: 10  
 QT. PROGETTO: 447,749  
 DIST.PROG.: 125,000  
 DIST.PREC.: 1,344  
 DIST.SUCC.: 24,345



SCALA 1:200

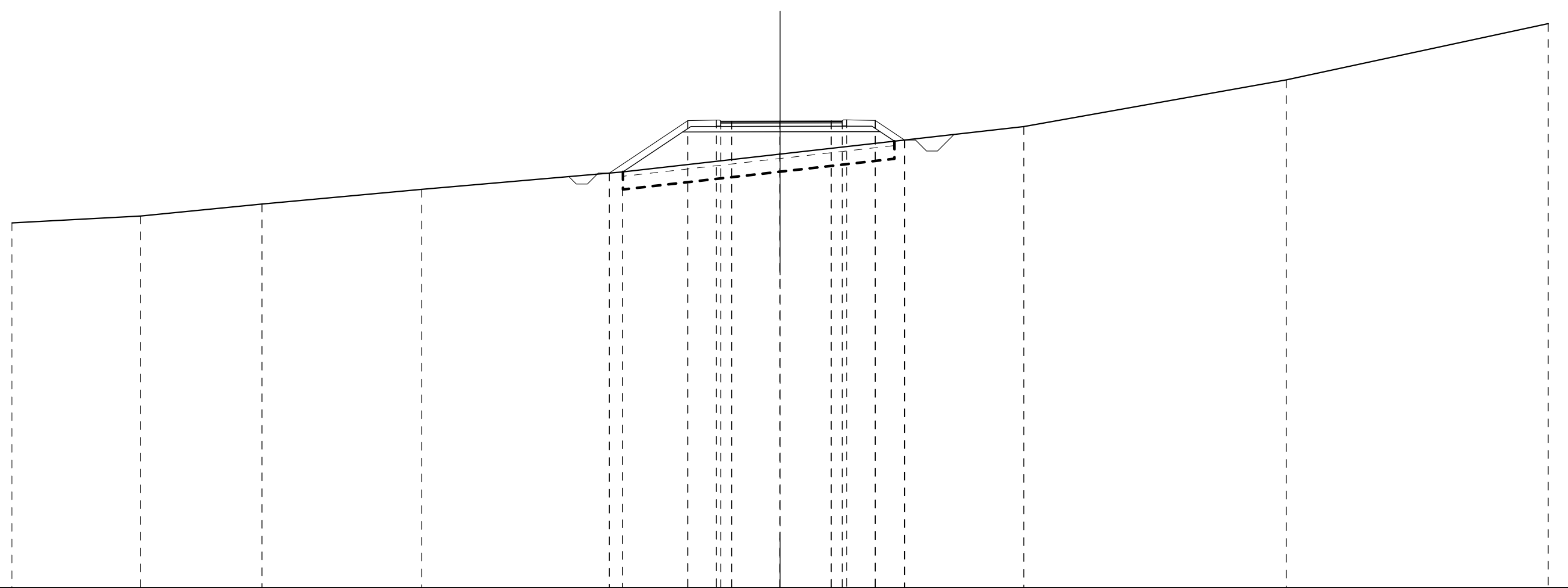
QT.RIF. 425,000

QUOTE PROGETTO				444,262		447,939	447,965	447,915	447,882	447,749		447,513	447,480	447,530	447,504	446,124								
DIST. PARIZALI PROGETTO							0,50	2,00		3,57		0,50												
QUOTE TERRENO	443,844						443,922	443,930		444,048			445,000	445,104				446,853		448,033		449,171	450,000	450,231
DIST.PARIZIALI TERRENO		18,579					0,819	3,559			11,265		0,778		13,091			9,375		7,047		4,114	1,373	



SCAVI E BONIFICHE	
SCOTICO	12,371 m
BONIFICA	7,423 m <sup>2</sup>
RILEVATI	
RILEVATO	21,187 m <sup>2</sup>
TERRENO VEGETALE	8,513 m
SOVRASTRUTTURA STRADALE	
STRATO DI USURA	5,537 m
STRATO DI BINDER	5,537 m
STRATO DI BASE	5,537 m
STRATO DI FONDAZIONE	2,156 m <sup>2</sup>

SEZIONE N.: 12  
 QT. PROGETTO: 445,249  
 DIST.PROG.: 150,000  
 DIST.PREC.: 0,655  
 DIST.SUCC.: 25,000



SCALA 1:200

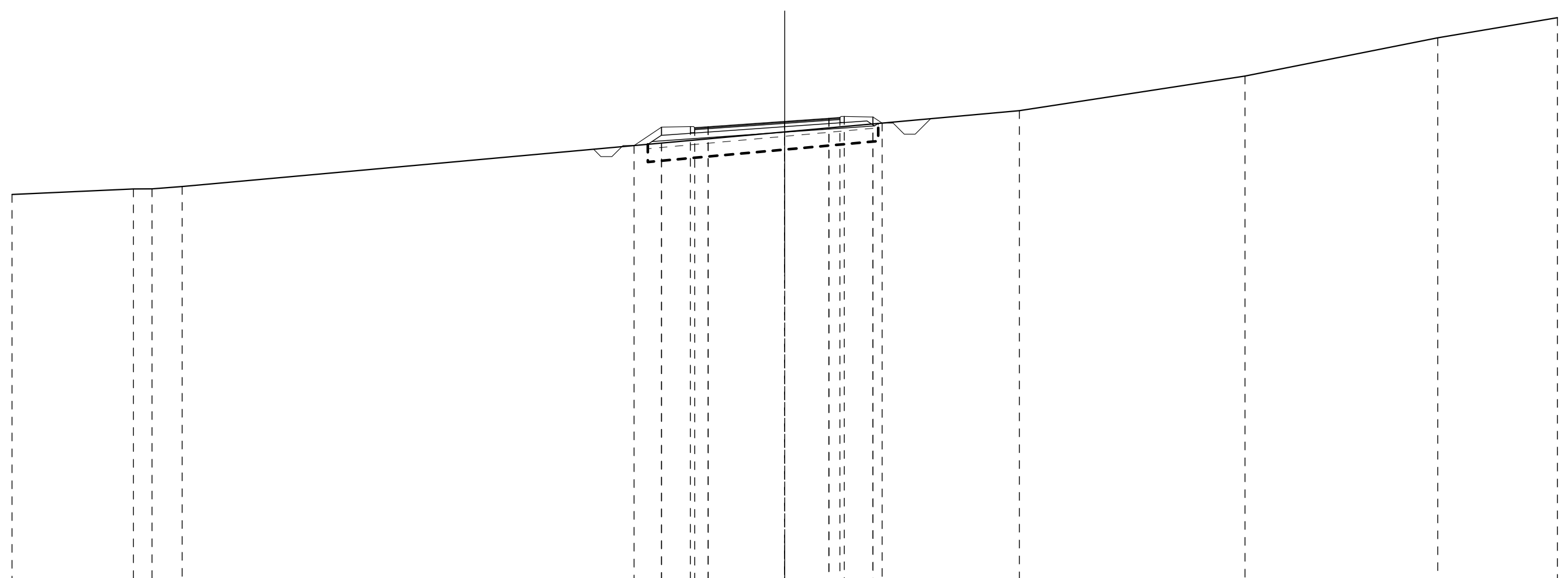
QT.RIF. 424,000

QUOTE PROGETTO					442,880	445,269	445,295	445,245	445,245	445,249	445,254	445,254	445,304	445,278	444,386				
DIST. PARIZALI PROGETTO							0,50	2,20	2,34		0,50								
QUOTE TERRENO	440,611	440,926	441,471	442,139	442,932					443,744					445,000		447,123	449,687	
DIST.PARZIALI TERRENO		5,859	5,535	7,281	9,144			7,181						11,108		11,954		11,938	



<b>SCAVI E BONIFICHE</b>	
STERRO	0,243 m <sup>2</sup>
SCOTICO	5,498 m
BONIFICA	6,261 m <sup>2</sup>
<b>RILEVATI</b>	
RILEVATO	8,406 m <sup>2</sup>
TERRENO VEGETALE	4,596 m
<b>SOVRASTRUTTURA STRADALE</b>	
STRATO DI USURA	6,576 m
STRATO DI BINDER	6,576 m
STRATO DI BASE	6,576 m
STRATO DI FONDAZIONE	2,424 m <sup>2</sup>

SEZIONE N.: 14  
 QT. PROGETTO: 442,949  
 DIST.PROG.: 175,034  
 DIST.PREC.: 0,034  
 DIST.SUCC.: 18,360



SCALA 1:200

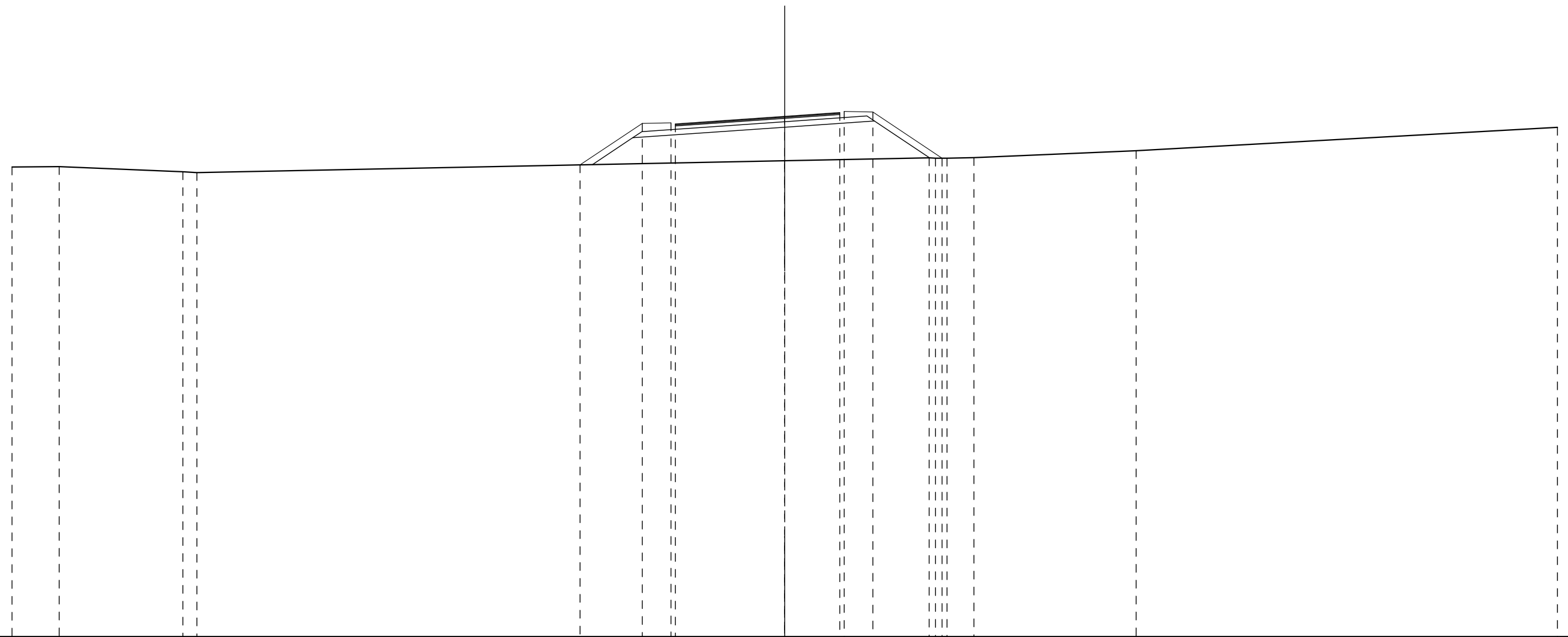
QT.RIF. 422,000

QUOTE PROGETTO						441,855	442,688	442,714	442,664	442,706		442,949	443,089	443,124	443,174	443,148	442,873						
DIST. PARIZALI PROGETTO								0,61		3,47		2,00	0,50										
QUOTE TERRENO	439,643		439,891	439,896	440,000							442,473					443,437			445,000		446,734	447,643
DIST.PARZIALI TERRENO	5,501		0,841	1,362		27,296										10,630				10,219		8,733	5,419



<b>RILEVATI</b>	
RILEVATO	19,094 m <sup>2</sup>
TERRENO VEGETALE	9,750 m
SOVRASTRUTTURA STRADALE	
STRATO DI USURA	7,449 m
STRATO DI BINDER	7,449 m
STRATO DI BASE	7,449 m
STRATO DI FONDAZIONE	2,642 m <sup>2</sup>

SEZIONE N.: 16  
 QT. PROGETTO: 441,556  
 DIST.PROG.: 200,000  
 DIST.PREC.: 6,606  
 DIST.SUCC.: 7,811



SCALA 1:200

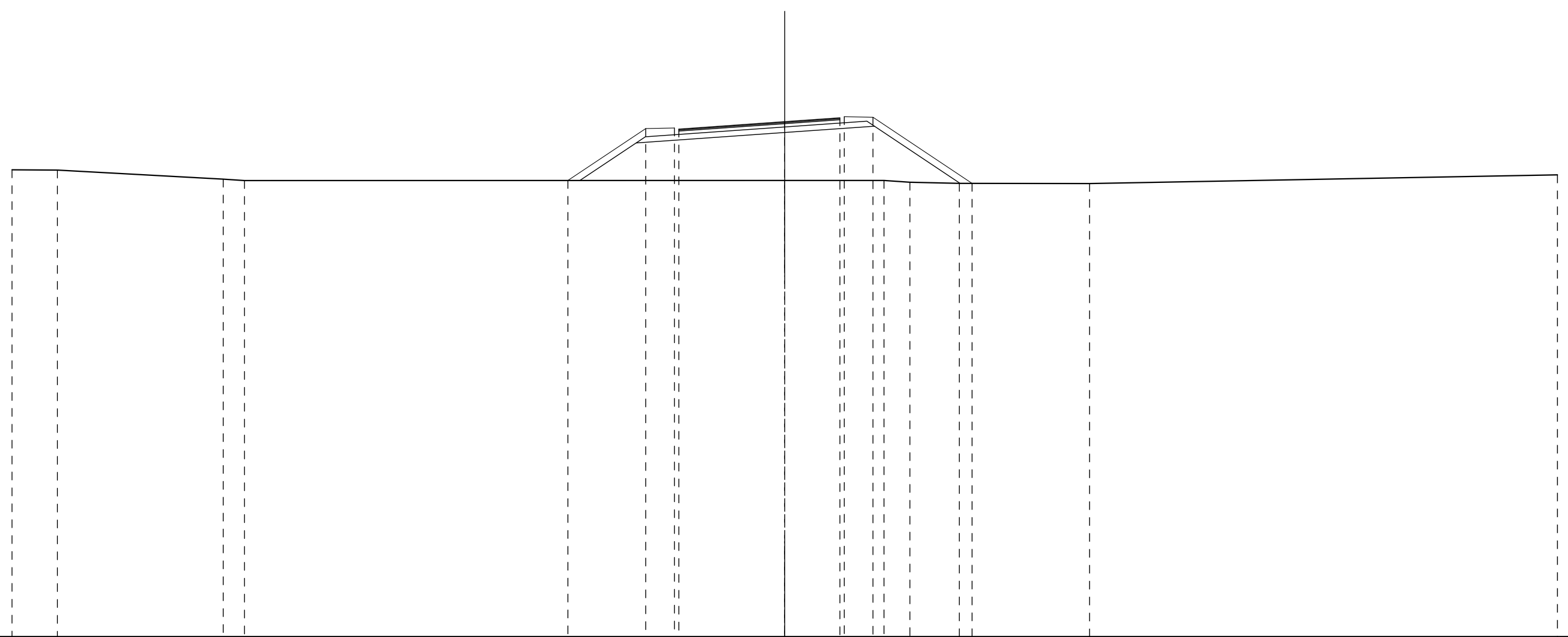
QT.RIF. 418,000

QUOTE PROGETTO					439,362	441,238	441,263	441,213		441,556	441,730	441,780	441,754	439,665									
DIST. PARIZALI PROGETTO							4,95			2,50													
QUOTE TERRENO	439,266	439,282		439,048	439,013					439,548				439,679	439,665	439,665	439,690		440,000			441,061	
DIST.PARZIALI TERRENO	2,139		5,599	0,637					26,625				6,544	0,521	1,219			7,349				19,081	



<b>RILEVATI</b>	
RILEVATO	29,395 m <sup>2</sup>
TERRENO VEGETALE	12,233 m
<b>SOVRASTRUTTURA STRADALE</b>	
STRATO DI USURA	7,294 m
STRATO DI BINDER	7,294 m
STRATO DI BASE	7,294 m
STRATO DI FONDAZIONE	2,604 m <sup>2</sup>

SEZIONE N.: 17  
 QT. PROGETTO: 441,317  
 DIST.PROG.: 207,811  
 DIST.PREC.: 7,811  
 DIST.SUCC.: 17,189



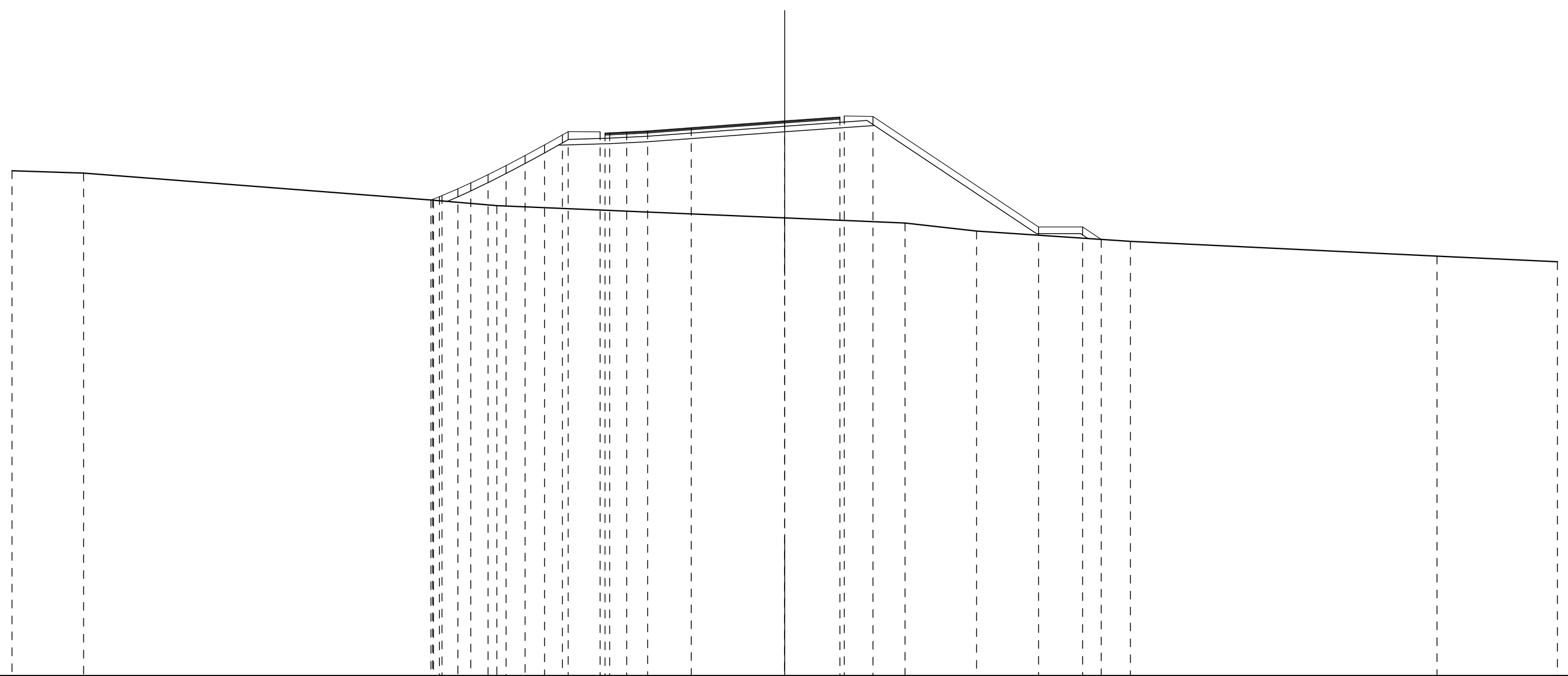
SCALA 1:200

QT.RIF. 418,000

QUOTE PROGETTO						438,654	441,005	441,031	440,981		441,317	441,493	441,543	441,517		438,523			
DIST. PARIZALI PROGETTO										4,80		2,50							
QUOTE TERRENO	439,138	439,126			438,714	438,650					438,656			438,658	438,574	438,523		438,516	438,908
DIST.PARZIALI TERRENO	2,056		7,514		0,981					24,469			4,499	1,172	2,242		5,896		21,190

<b>RILEVATI</b>	
RILEVATO	74,520 m <sup>2</sup>
TERRENO VEGETALE	21,721 m
<b>SOVRASTRUTTURA STRADALE</b>	
STRATO DI USURA	10,639 m
STRATO DI BINDER	10,639 m
STRATO DI BASE	10,639 m
STRATO DI FONDAZIONE	3,474 m <sup>2</sup>

SEZIONE N.: 18  
 QT. PROGETTO: 441,122  
 DIST.PROG.: 225,000  
 DIST.PREC.: 17,189  
 DIST.SUCC.: 12,496



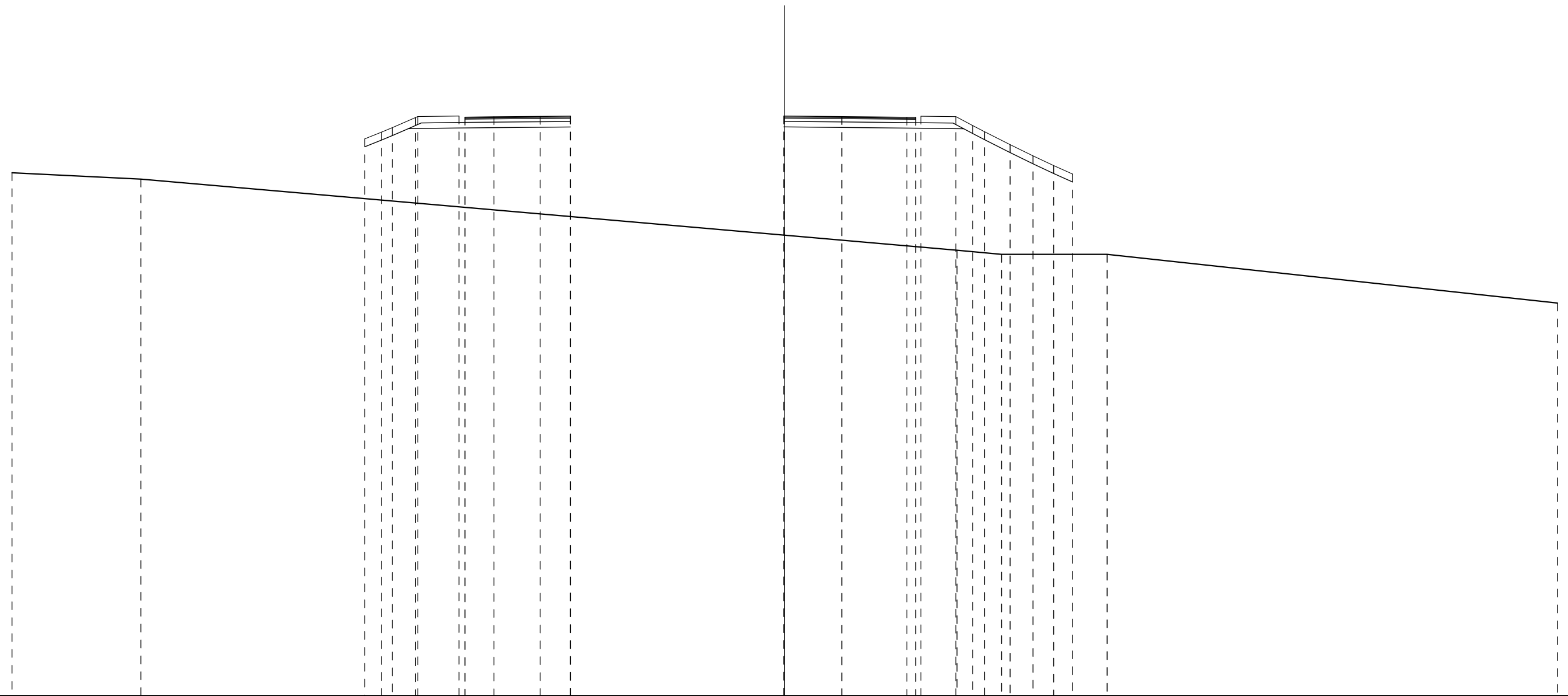
SCALA 1:200

QT.RIF. 416,000

QUOTE PROGETTO				437,541 437,570 437,692 437,739 438,047 438,314 438,689 439,104 439,555 440,035 440,485 440,635 440,629 440,574 440,582 440,618 440,667 440,812 441,122 441,297 441,347 441,321 436,321 436,321 435,757												
DIST. PARIZALI PROGETTO																
QUOTE TERRENO	438,866	438,761	437,532	437,285					436,731		436,499	436,135		435,669	435,000	434,748
DIST.PARZIALI TERRENO	3,244	15,846	2,872	13,037					5,450	3,239	6,968	13,888	5,455			

RILEVATI	
RILEVATO	97,150 m <sup>2</sup>
TERRENO VEGETALE	11,950 m
SOVRASTRUTTURA STRADALE	
STRATO DI USURA	10,748 m
STRATO DI BINDER	10,748 m
STRATO DI BASE	10,748 m
STRATO DI FONDAZIONE	3,739 m <sup>2</sup>

SEZIONE N.: 19  
 QT. PROGETTO: 441,264  
 DIST.PROG.: 237,496  
 DIST.PREC.: 12,496  
 DIST.SUCC.: 3,094



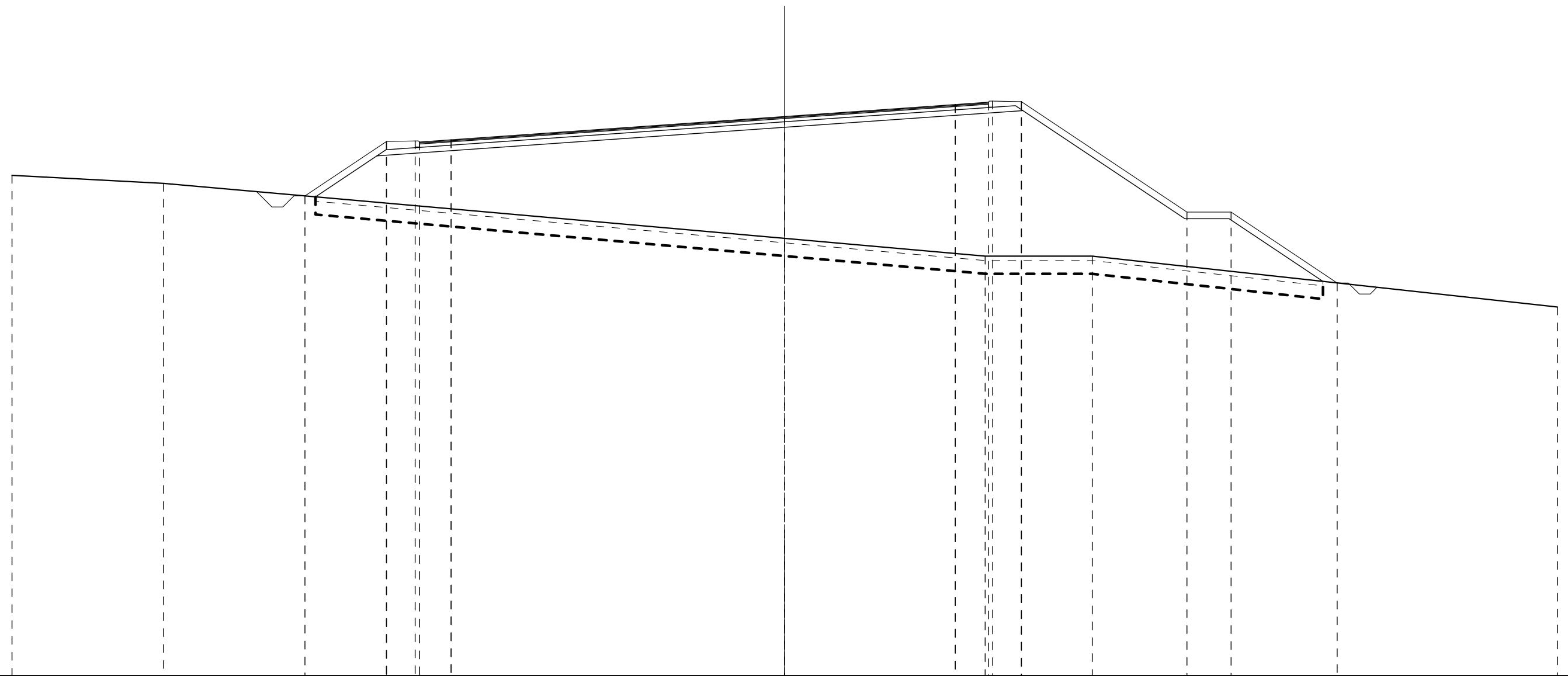
SCALA 1:200

QT.RIF. 415,000

QUOTE PROGETTO				440,232	440,535	440,742	441,198	441,245	441,267	441,216	441,230	441,249	441,260			441,264	441,264	441,240		441,210	441,206	441,257	441,239	440,836	440,555	439,969	439,463	439,022	438,636		
DIST. PARIZALI PROGETTO									1,31	2,09	1,37			9,67		2,59	2,95														
QUOTE TERRENO	438,697		438,407													435,865							435,185	435,000			435,000				432,795
DIST.PARZIALI TERRENO		5,839									29,161						7,806						2,018		4,783			20,393			

<b>SCAVI E BONIFICHE</b>	
SCOTICO	45,633 m
BONIFICA	27,380 m <sup>2</sup>
<b>RILEVATI</b>	
RILEVATO	209,552 m <sup>2</sup>
TERRENO VEGETALE	23,825 m
<b>SOVRASTRUTTURA STRADALE</b>	
STRATO DI USURA	25,764 m
STRATO DI BINDER	25,764 m
STRATO DI BASE	25,764 m
STRATO DI FONDAZIONE	7,221 m <sup>2</sup>

SEZIONE N.: 20  
 QT. PROGETTO: 441,323  
 DIST.PROG.: 240,589  
 DIST.PREC.: 3,094



SCALA 1:200

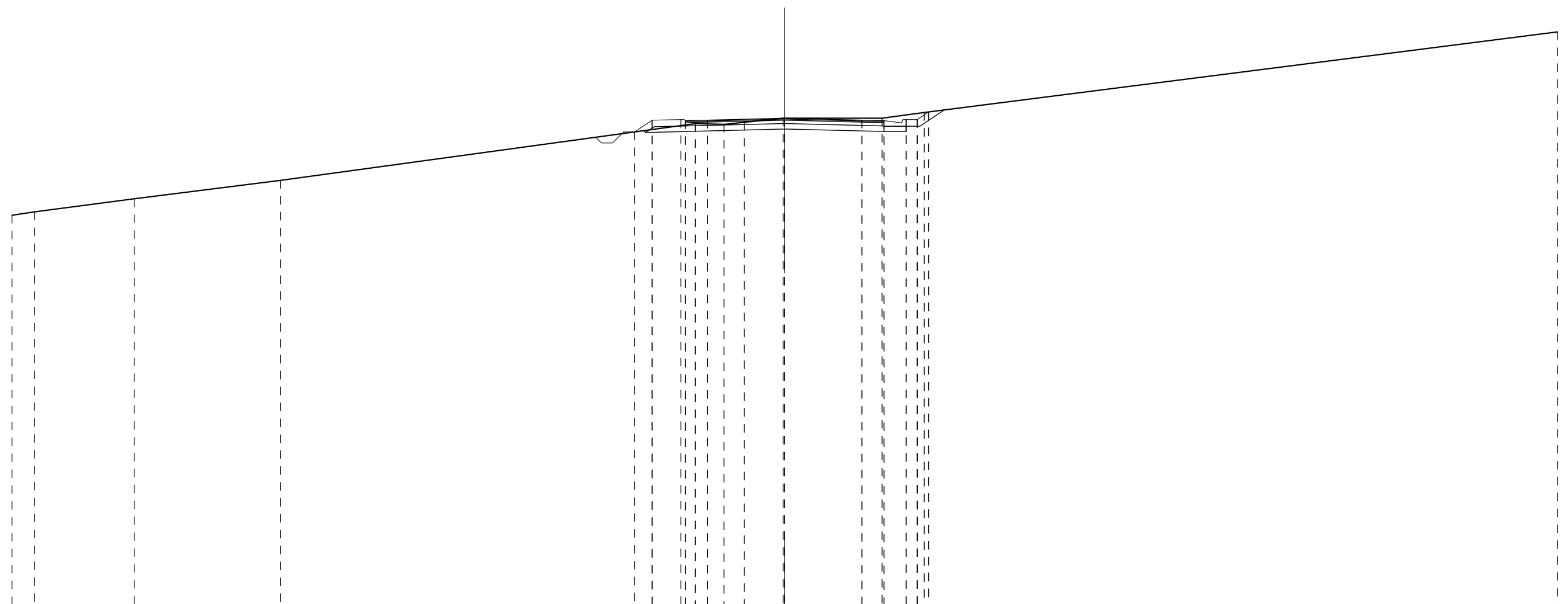
QT.RIF. 416,000

QUOTE PROGETTO		437,728	440,189	440,215 440,165	440,266		441,323		441,864	441,969 442,019	441,993		436,993	436,993	433,787	
DIST. PARIZALI PROGETTO				1,43		15,11		7,73	1,49							
QUOTE TERRENO	438,660		438,294				435,804			435,000		435,000				432,696
DIST.PARZIALI TERRENO		6,868			28,132			9,080		4,851					21,069	

**“TOLVE RAMO BIDIREZIONALE”**

SCAVI E BONIFICHE	
STERRO	5,775 m <sup>2</sup>
RILEVATI	
TERRENO VEGETALE	3,383 m
SOVRASTRUTTURA STRADALE	
STRATO DI USURA	9,000 m
STRATO DI BINDER	9,000 m
STRATO DI BASE	9,000 m
STRATO DI FONDAZIONE	2,651 m <sup>2</sup>

SEZIONE N.: 1  
 QT. PROGETTO: 435,282  
 DIST.PROG.: 0,000  
 DIST.SUCC.: 12,457



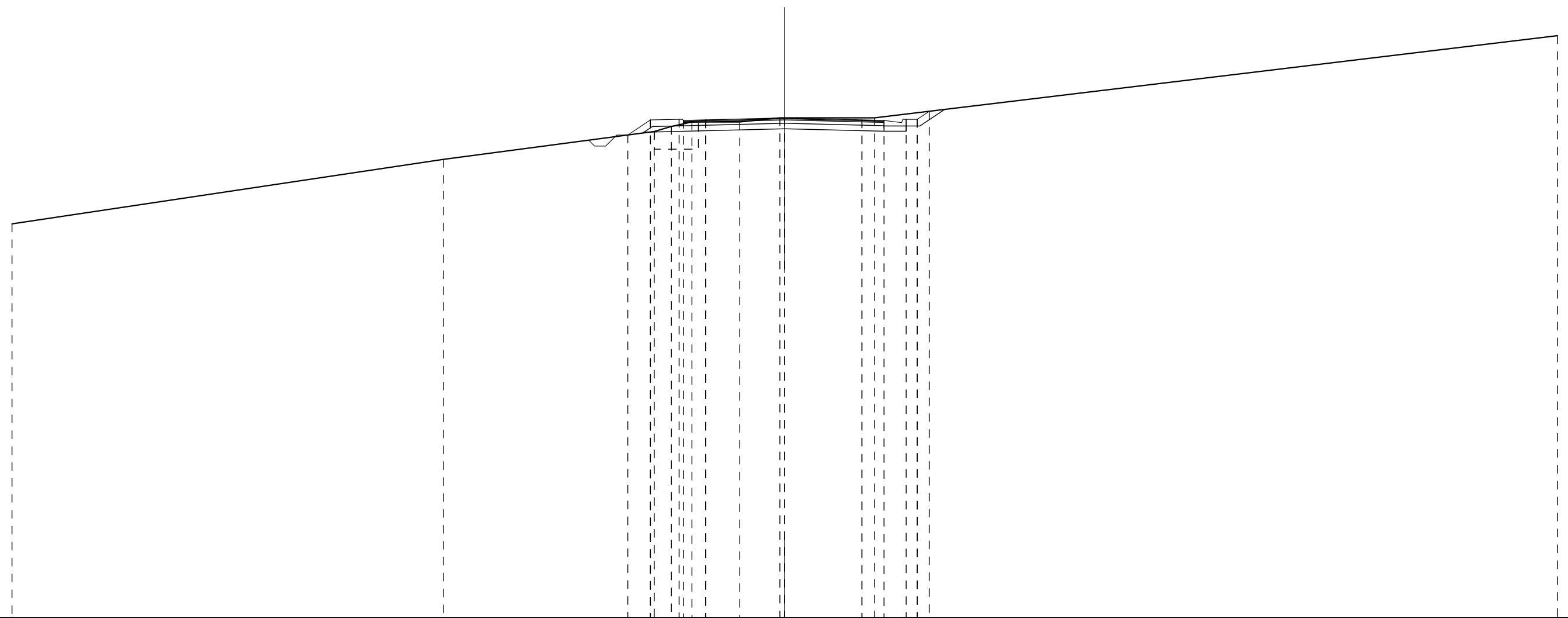
SCALA 1:200

QT.RIF. 413,000

QUOTE PROGETTO						434,660	435,193	435,219	435,169	435,194		435,282		435,194	435,169	435,219	435,219	435,564	
DIST. PARIZALI PROGETTO								1,00	3,50			3,50		1,00					
QUOTE TERRENO	430,885	431,037		431,632		432,467			435,036	435,000	435,095	435,282	435,282		435,280		435,539		439,189
DIST.PARZIALI TERRENO	1,017	4,519		6,627		18,786			1,301	0,919	1,761		4,409		1,910				28,681

SCAVI E BONIFICHE	
STERRO	6,038 m <sup>2</sup>
SCAVO A GRADONI	1,606 m <sup>2</sup>
RILEVATI	
RILEVATO	1,611 m <sup>2</sup>
TERRENO VEGETALE	3,689 m
SOVRASTRUTTURA STRADALE	
STRATO DI USURA	9,084 m
STRATO DI BINDER	9,084 m
STRATO DI BASE	9,084 m
STRATO DI FONDAZIONE	2,672 m <sup>2</sup>

SEZIONE N.: 2  
 QT. PROGETTO: 435,616  
 DIST.PROG.: 12,457  
 DIST.PREC.: 12,457  
 DIST.SUCC.: 12,543



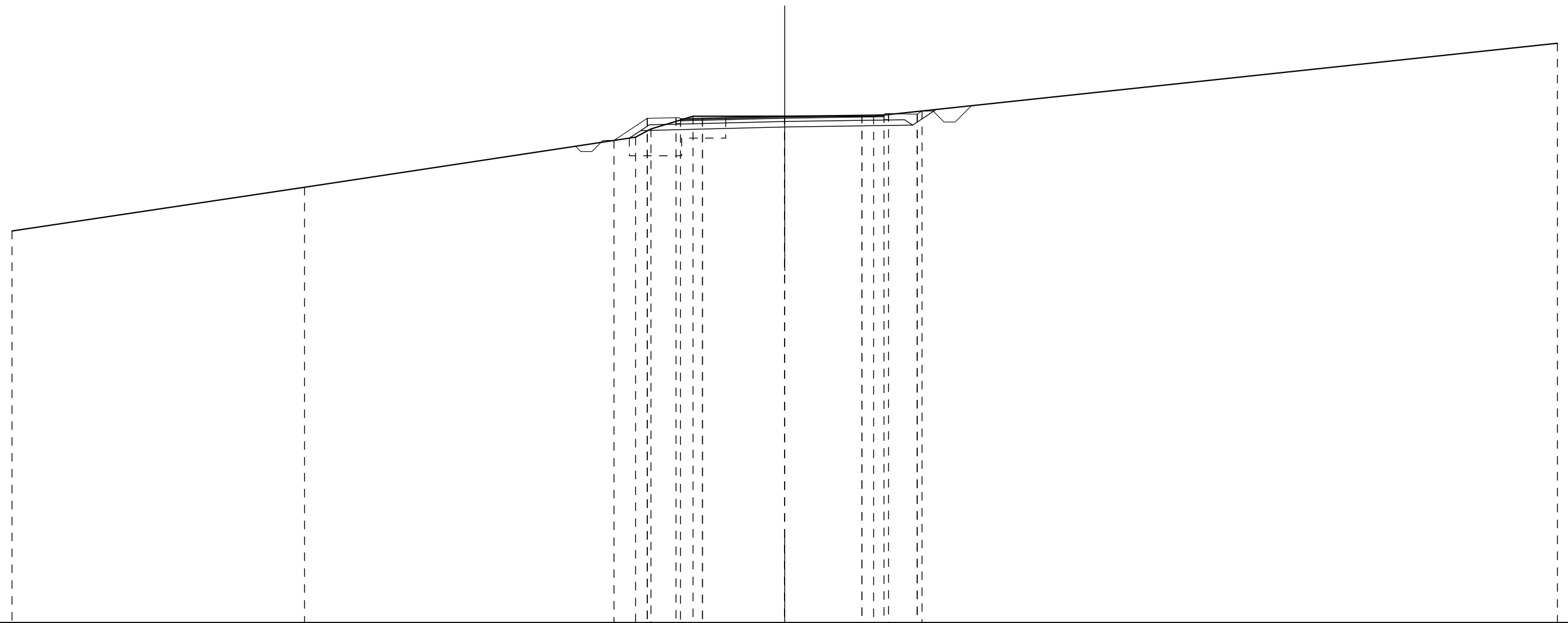
SCALA 1:200

QT.RIF. 413,000

QUOTE PROGETTO				434,842	435,525	435,551	435,501	435,526		435,616		435,528	435,503	435,553	435,563	435,919	
DIST. PARIZALI PROGETTO						1,00		3,58		3,50		1,00					
QUOTE TERRENO	430,823		433,742		435,000	435,231	435,432	435,432		435,621	435,621		435,622				439,339
DIST.PARZIALI TERRENO		19,533			0,776	0,992	2,165	1,817		4,077						30,923	

<b>SCAVI E BONIFICHE</b>	
STERRO	5,949 m <sup>2</sup>
SCAVO A GRADONI	3,393 m <sup>2</sup>
<b>RILEVATI</b>	
RILEVATO	3,494 m <sup>2</sup>
TERRENO VEGETALE	4,680 m
<b>SOVRASTRUTTURA STRADALE</b>	
STRATO DI USURA	9,224 m
STRATO DI BINDER	9,224 m
STRATO DI BASE	9,224 m
STRATO DI FONDAZIONE	2,985 m <sup>2</sup>

SEZIONE N.: 3  
 QT. PROGETTO: 435,953  
 DIST.PROG.: 25,000  
 DIST.PREC.: 12,543  
 DIST.SUCC.: 10,790



SCALA 1:200

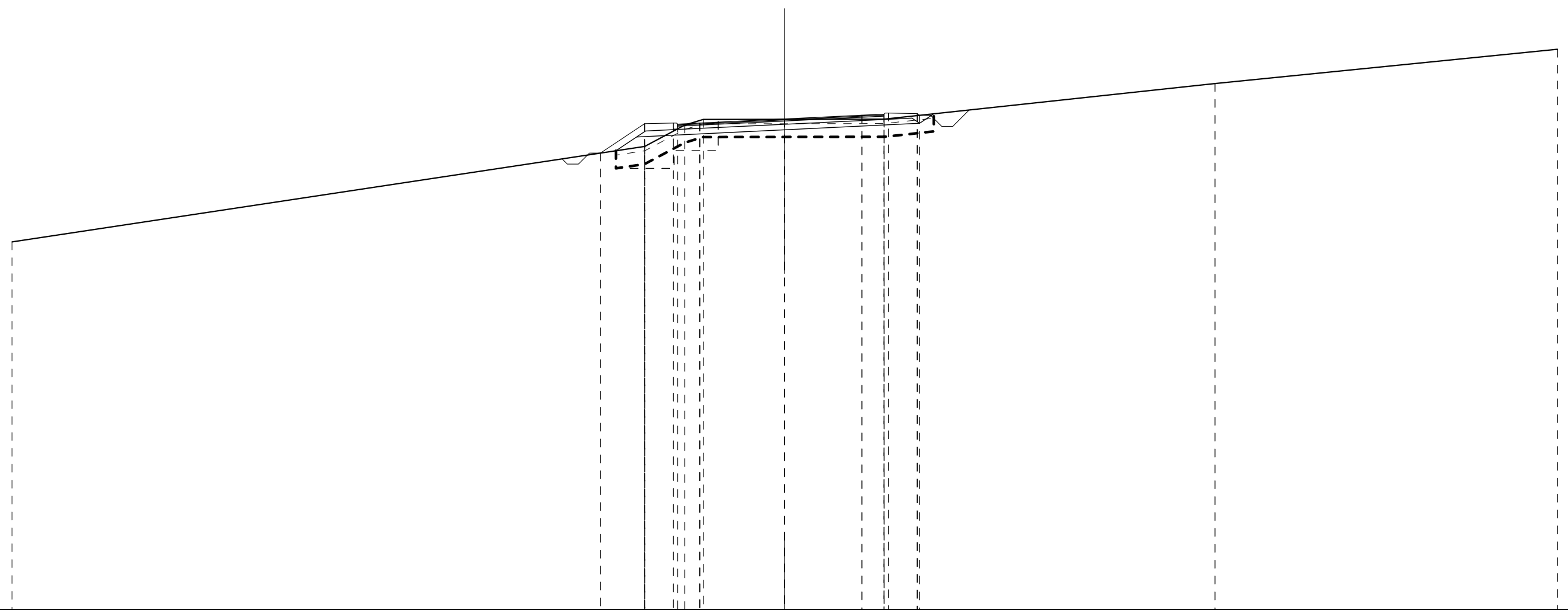
QT.RIF. 413,000

QUOTE PROGETTO				434,852	435,858	435,884	435,834	435,859		435,953		436,003	436,018	436,068	436,042	436,189		
DIST. PARIZALI PROGETTO						1,00		3,72		3,50		1,00						
QUOTE TERRENO	430,753		432,733		435,000	435,373	435,951		435,953		435,955							439,258
DIST.PARZIALI TERRENO		13,254			14,993		0,699	1,903	4,152		4,027							30,973



<b>SCAVI E BONIFICHE</b>	
STERRO	4,996 m <sup>2</sup>
SCOTICO	2,221 m
BONIFICA	3,843 m <sup>2</sup>
SCAVO A GRADONI	3,953 m <sup>2</sup>
<b>RILEVATI</b>	
RILEVATO	8,917 m <sup>2</sup>
TERRENO VEGETALE	5,140 m
<b>SOVRASTRUTTURA STRADALE</b>	
STRATO DI USURA	9,345 m
STRATO DI BINDER	9,345 m
STRATO DI BASE	9,345 m
STRATO DI FONDAZIONE	3,112 m <sup>2</sup>

SEZIONE N.: 4  
 QT. PROGETTO: 436,242  
 DIST.PROG.: 35,790  
 DIST.PREC.: 10,790  
 DIST.SUCC.: 14,898



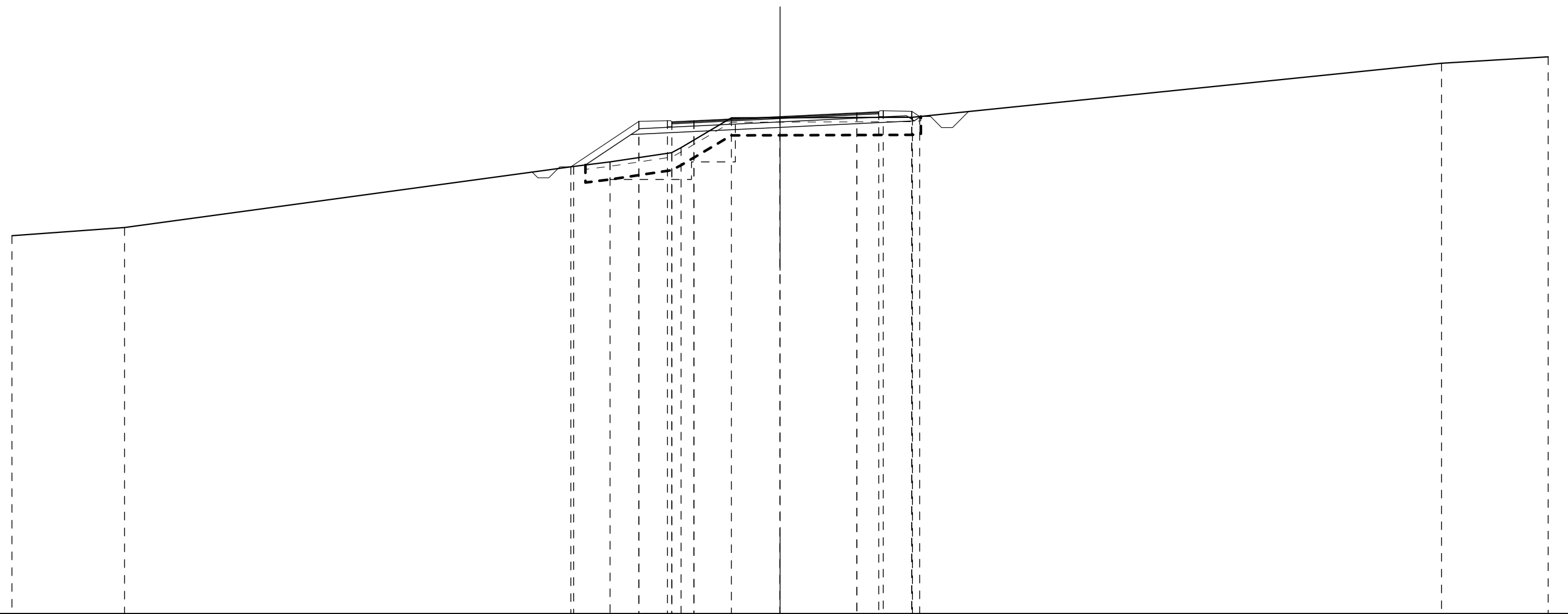
SCALA 1:200

QT.RIF. 414,000

QUOTE PROGETTO			434,698	436,031	436,057	436,007	436,056		436,242		436,412	436,460	436,510	436,484	436,409		
DIST. PARIZALI PROGETTO					1,00		3,84		3,50		1,00						
QUOTE TERRENO	430,673			435,000	435,969	436,222		436,228		436,236			437,846				439,401
DIST.PARZIALI TERRENO		28,658		1,818	0,832		3,692		4,502			14,989				15,509	

<b>SCAVI E BONIFICHE</b>	
STERRO	3,225 m <sup>2</sup>
SCOTICO	5,664 m
BONIFICA	4,524 m <sup>2</sup>
SCAVO A GRADONI	5,887 m <sup>2</sup>
<b>RILEVATI</b>	
RILEVATO	15,454 m <sup>2</sup>
TERRENO VEGETALE	6,767 m
<b>SOVRASTRUTTURA STRADALE</b>	
STRATO DI USURA	9,429 m
STRATO DI BINDER	9,429 m
STRATO DI BASE	9,429 m
STRATO DI FONDAZIONE	3,133 m <sup>2</sup>

SEZIONE N.: 5  
 QT. PROGETTO: 436,642  
 DIST.PROG.: 50,688  
 DIST.PREC.: 14,898  
 DIST.SUCC.: 14,898



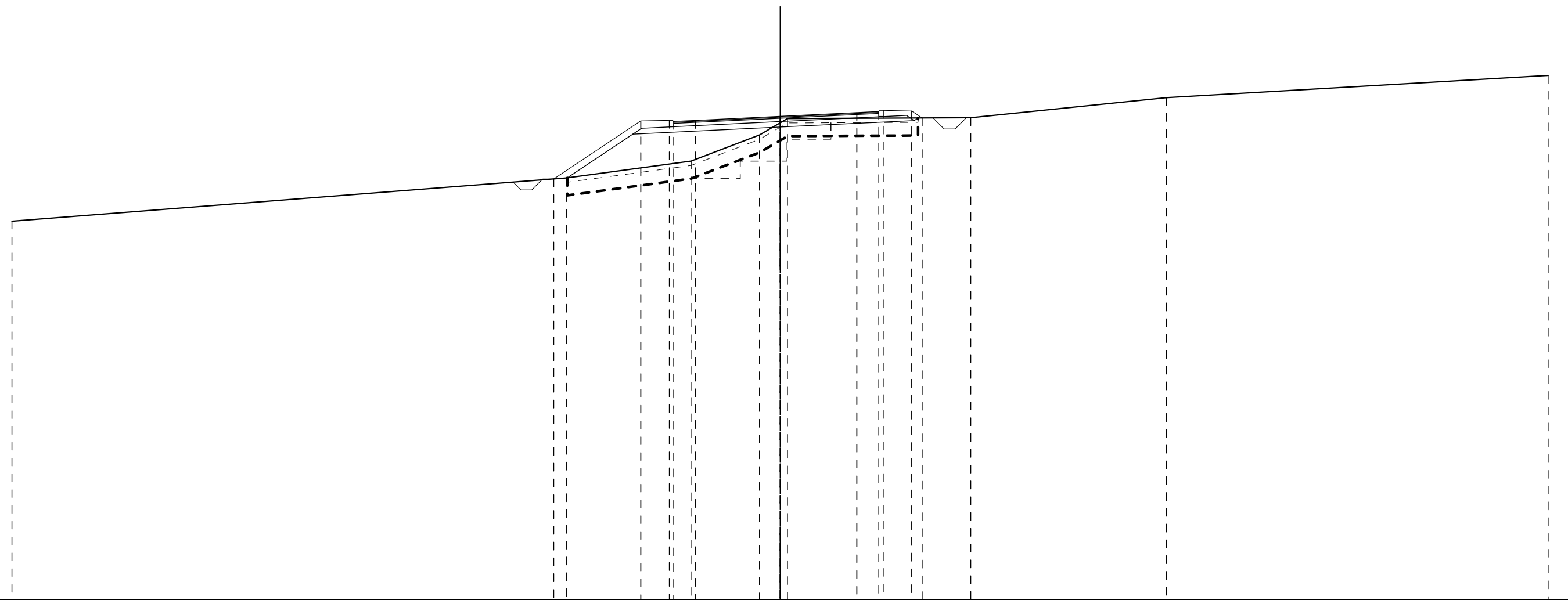
SCALA 1:200

QT.RIF. 414,000

QUOTE PROGETTO				434,355	436,427	436,453	436,403	436,451		436,642		436,811	436,860	436,910	436,884	436,644		
DIST. PARIZALI PROGETTO						1,00		3,93		3,50		1,00						
QUOTE TERRENO	431,218	431,588		434,373	434,579	435,000	435,226	436,585	436,592						436,611		439,070	439,362
DIST.PARZIALI TERRENO		5,132			1,658	2,807	2,296	2,217		6,035				24,107			4,858	

<b>SCAVI E BONIFICHE</b>	
STERRO	1,541 m <sup>2</sup>
SCOTICO	9,344 m
BONIFICA	5,685 m <sup>2</sup>
SCAVO A GRADONI	5,944 m <sup>2</sup>
<b>RILEVATI</b>	
RILEVATO	22,605 m <sup>2</sup>
TERRENO VEGETALE	7,939 m
<b>SOVRASTRUTTURA STRADALE</b>	
STRATO DI USURA	9,345 m
STRATO DI BINDER	9,345 m
STRATO DI BASE	9,345 m
STRATO DI FONDAZIONE	3,112 m <sup>2</sup>

SEZIONE N.: 6  
 QT. PROGETTO: 437,041  
 DIST.PROG.: 65,585  
 DIST.PREC.: 14,898  
 DIST.SUCC.: 9,415



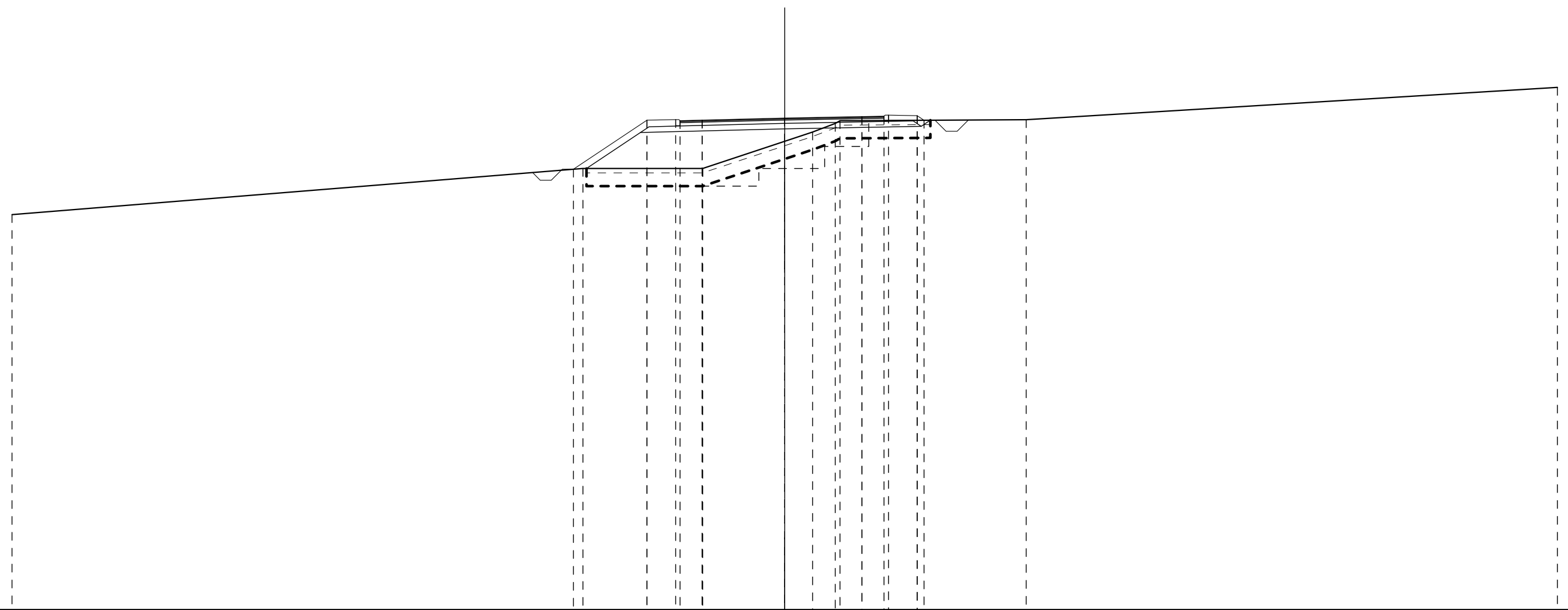
SCALA 1:200

QT.RIF. 415,000

QUOTE PROGETTO			434,186	436,831	436,857	436,807	436,855	437,041	437,211	437,259	437,309	437,283	436,965		
DIST. PARIZALI PROGETTO					1,00		3,84		3,50		1,00				
QUOTE TERRENO	432,258		434,232		435,000		436,191	436,740	436,937			436,976		437,889	438,901
DIST.PARZIALI TERRENO		25,277		5,665	3,121	0,937		8,353		8,918		17,392			

<b>SCAVI E BONIFICHE</b>	
STERRO	1,273 m <sup>2</sup>
SCOTICO	10,711 m
BONIFICA	4,611 m <sup>2</sup>
SCAVO A GRADONI	7,642 m <sup>2</sup>
<b>RILEVATI</b>	
RILEVATO	25,872 m <sup>2</sup>
TERRENO VEGETALE	6,980 m
<b>SOVRASTRUTTURA STRADALE</b>	
STRATO DI USURA	9,239 m
STRATO DI BINDER	9,239 m
STRATO DI BASE	9,239 m
STRATO DI FONDAZIONE	3,086 m <sup>2</sup>

SEZIONE N.: 7  
 QT. PROGETTO: 437,283  
 DIST.PROG.: 75,000  
 DIST.PREC.: 9,415  
 DIST.SUCC.: 13,919



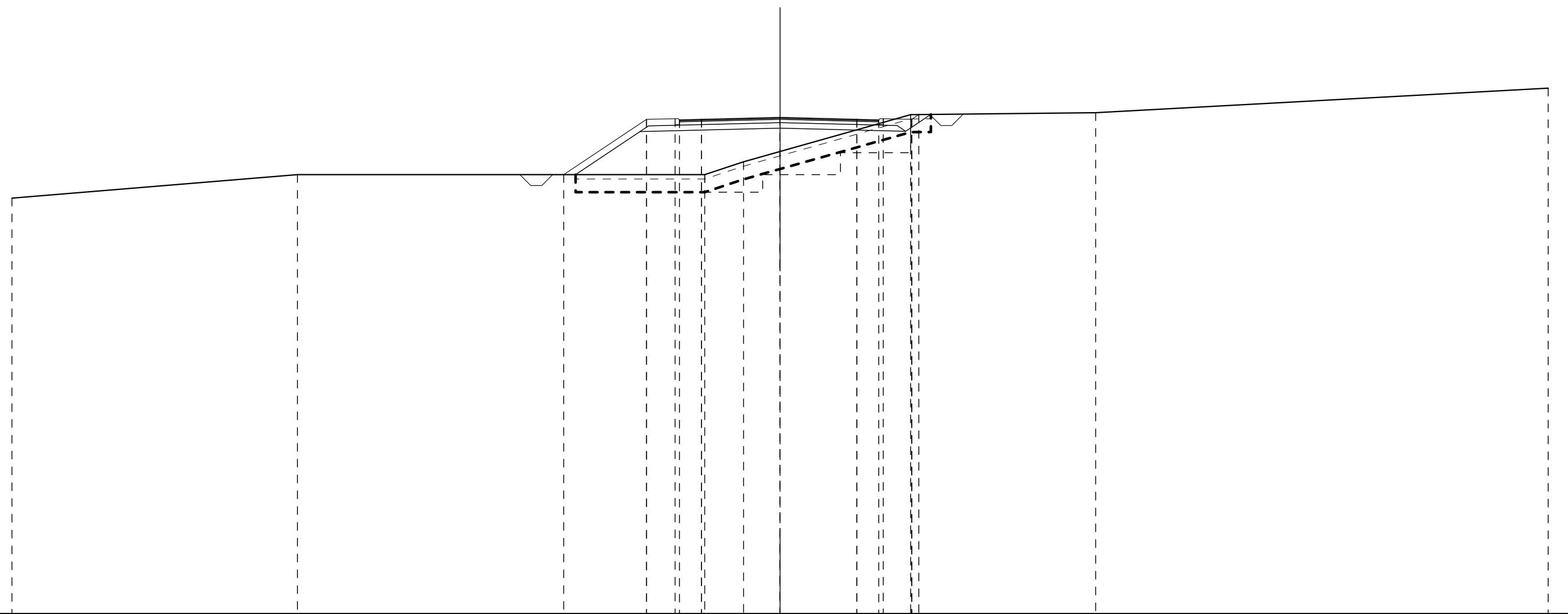
SCALA 1:200

QT.RIF. 415,000

QUOTE PROGETTO			434,965		437,188	437,214	437,164	437,189		437,283		437,349	437,368	437,418	437,392	437,185	
DIST. PARIZALI PROGETTO						1,00		3,74			3,50		1,00				
QUOTE TERRENO	432,907		435,000		435,000				436,230	436,649	437,039	437,165				437,210	438,673
DIST.PARZIALI TERRENO		25,860			5,424			3,716	1,266	1,025			8,433			24,061	

<b>SCAVI E BONIFICHE</b>	
STERRO	1,210 m <sup>2</sup>
SCOTICO	12,780 m
BONIFICA	3,959 m <sup>2</sup>
SCAVO A GRADONI	9,688 m <sup>2</sup>
<b>RILEVATI</b>	
RILEVATO	32,136 m <sup>2</sup>
TERRENO VEGETALE	7,527 m
<b>SOVRASTRUTTURA STRADALE</b>	
STRATO DI USURA	9,084 m
STRATO DI BINDER	9,084 m
STRATO DI BASE	9,084 m
STRATO DI FONDAZIONE	2,929 m <sup>2</sup>

SEZIONE N.: 8  
 QT. PROGETTO: 437,608  
 DIST.PROG.: 88,919  
 DIST.PREC.: 13,919  
 DIST.SUCC.: 11,081



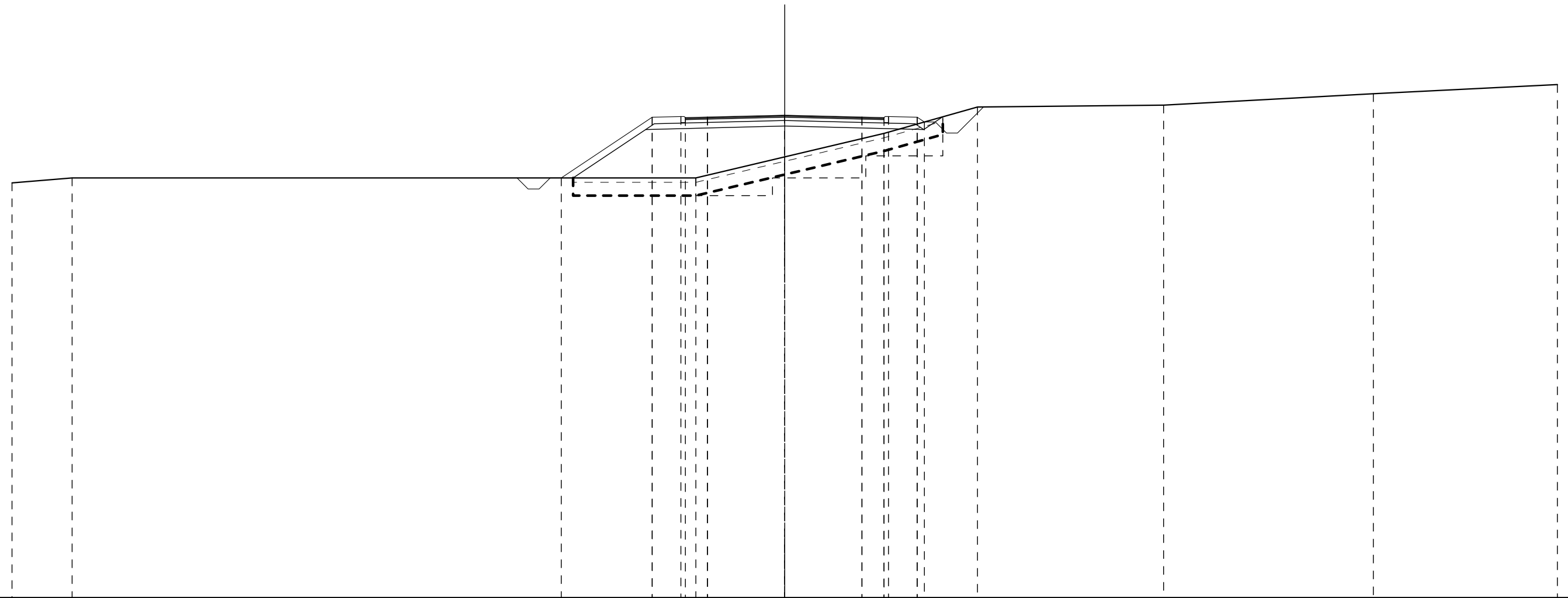
SCALA 1:200

QT.RIF. 415,000

QUOTE PROGETTO				435,000	437,517	437,543	437,493	437,518		437,608		437,520	437,495	437,545	437,519	437,736			
DIST. PARIZALI PROGETTO						1,00		3,58			3,50		1,00						
QUOTE TERRENO	433,927		435,000			435,000		435,585		436,054					437,732		437,818		438,938
DIST.PARZIALI TERRENO		13,012					18,556		1,769	1,663		5,950			8,431				20,619

<b>SCAVI E BONIFICHE</b>	
STERRO	0,269 m <sup>2</sup>
SCOTICO	14,793 m
BONIFICA	3,334 m <sup>2</sup>
SCAVO A GRADONI	11,920 m <sup>2</sup>
<b>RILEVATI</b>	
RILEVATO	38,065 m <sup>2</sup>
TERRENO VEGETALE	7,948 m
<b>SOVRASTRUTTURA STRADALE</b>	
STRATO DI USURA	9,000 m
STRATO DI BINDER	9,000 m
STRATO DI BASE	9,000 m
STRATO DI FONDAZIONE	3,051 m <sup>2</sup>

SEZIONE N.: 9  
 QT. PROGETTO: 437,838  
 DIST.PROG.: 100,000  
 DIST.PREC.: 11,081  
 DIST.SUCC.: 3,020



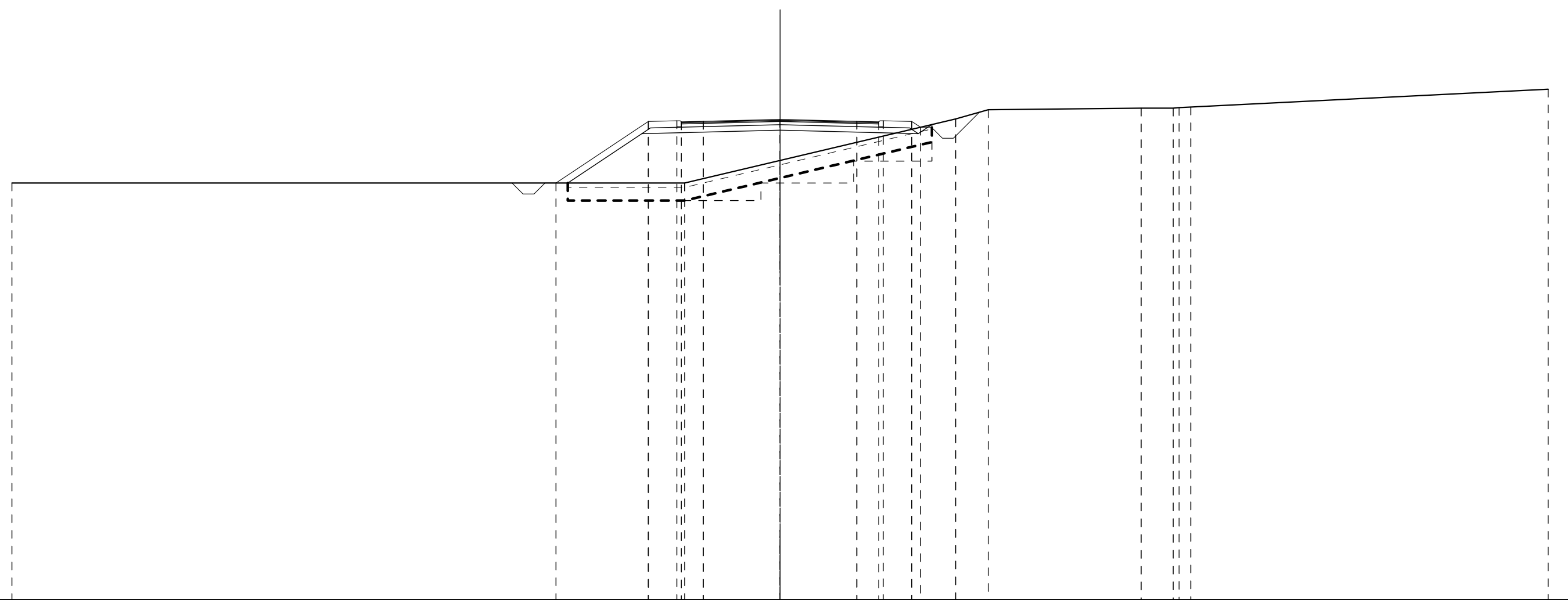
SCALA 1:200

QT.RIF. 416,000

QUOTE PROGETTO				435,000		437,750	437,776	437,726	437,751		437,838		437,751	437,726	437,776	437,750	437,532						
DIST. PARIZALI PROGETTO							1,00	3,50			3,50		1,00										
QUOTE TERRENO	434,776	435,000					435,000				435,953		437,017			438,210		438,296				438,812	439,226
DIST.PARZIALI TERRENO	2,721						28,254				4,026		4,497			4,233		8,431				9,503	8,336

<b>SCAVI E BONIFICHE</b>	
STERRO	0,201 m <sup>2</sup>
SCOTICO	14,942 m
BONIFICA	3,195 m <sup>2</sup>
SCAVO A GRADONI	11,963 m <sup>2</sup>
<b>RILEVATI</b>	
RILEVATO	38,132 m <sup>2</sup>
TERRENO VEGETALE	8,143 m
<b>SOVRASTRUTTURA STRADALE</b>	
STRATO DI USURA	9,000 m
STRATO DI BINDER	9,000 m
STRATO DI BASE	9,000 m
STRATO DI FONDAZIONE	3,051 m <sup>2</sup>

SEZIONE N.: 10  
 QT. PROGETTO: 437,898  
 DIST.PROG.: 103,020  
 DIST.PREC.: 3,020  
 DIST.SUCC.: 21,980



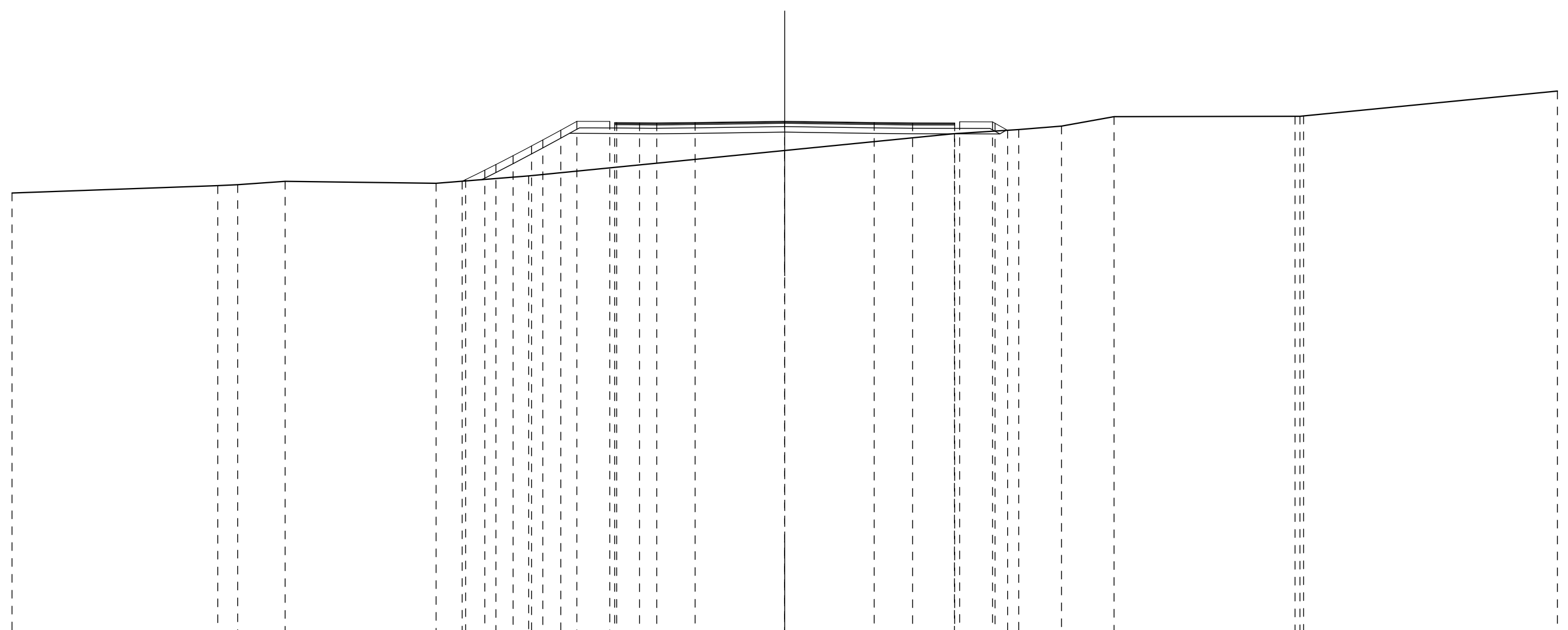
SCALA 1:200

QT.RIF. 416,000

QUOTE PROGETTO			435,000		437,809	437,835 437,785	437,810		437,898		437,810	437,785 437,835	437,809 437,543						
DIST. PARIZALI PROGETTO						1,00	3,50		3,50		1,00								
QUOTE TERRENO	435,000				435,000			436,028					437,922	438,341			438,411	438,413 438,438 438,462	439,277
DIST.PARZIALI TERRENO			30,655				4,345				8,003		1,485		6,967		1,482	0,530	16,286

SCAVI E BONIFICHE	
STERRO	0,175 m <sup>2</sup>
RILEVATI	
RILEVATO	18,900 m <sup>2</sup>
TERRENO VEGETALE	9,620 m
SOVRASTRUTTURA STRADALE	
STRATO DI USURA	15,397 m
STRATO DI BINDER	15,397 m
STRATO DI BASE	15,397 m
STRATO DI FONDAZIONE	4,760 m <sup>2</sup>

SEZIONE N.: 11  
 QT. PROGETTO: 438,328  
 DIST.PROG.: 125,000  
 DIST.PREC.: 21,980  
 DIST.SUCC.: 2,738



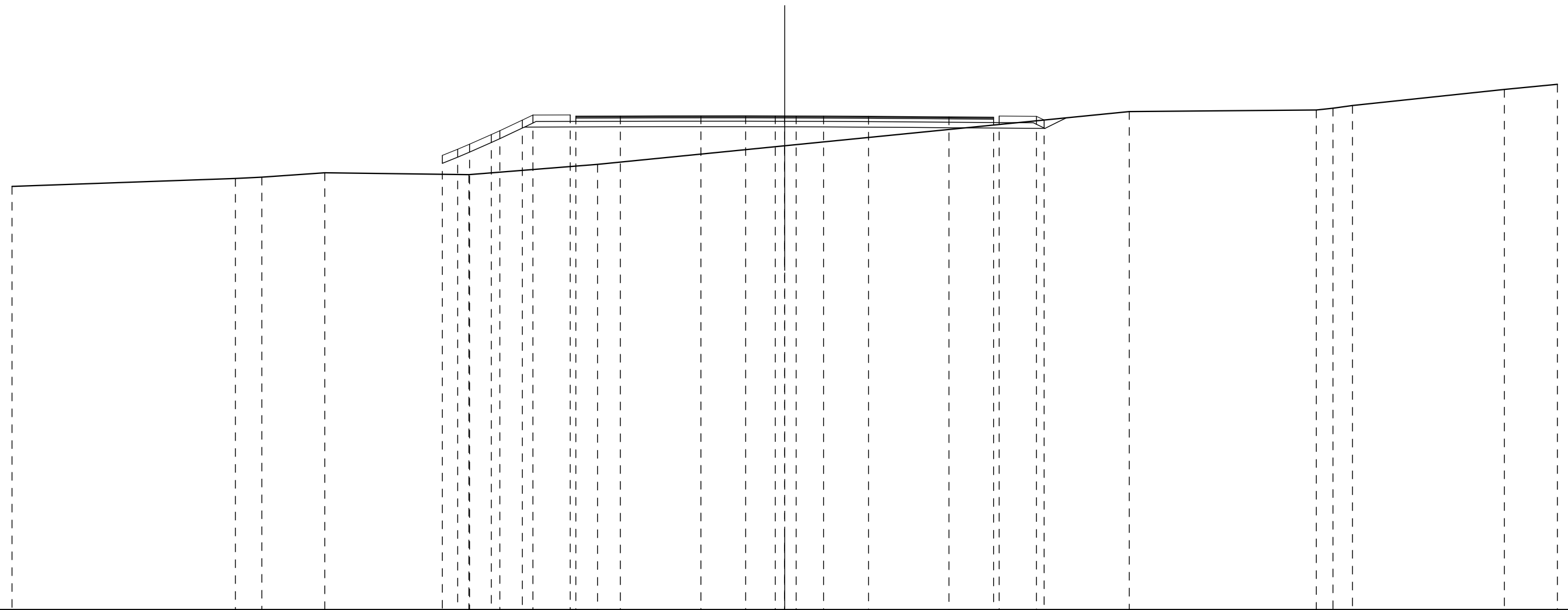
SCALA 1:200  
 QT.RIF. 415,000

QUOTE PROGETTO						435,613	435,688	436,114	436,370	436,771	437,210	437,485	437,927	438,327	438,321	438,266	438,266	438,259	438,254	438,272			438,328			438,272	438,254	438,252	438,305	438,301	438,238	437,922							
DIST. PARIZALI PROGETTO															1,04	0,78	1,74	4,06	4,06	1,74	1,90																		
QUOTE TERRENO	435,080		435,412	435,456	435,607		435,519				435,853												437,006				437,769	437,953	438,111	438,540			438,554	438,556	438,574			439,697	
DIST.PARZIALI TERRENO		9,318	0,904	2,149		6,838		4,193							11,600									7,687			2,913	1,938	2,379		8,198					11,494			



SCAVI E BONIFICHE	
STERRO	0,879 m <sup>2</sup>
RILEVATI	
RILEVATO	25,085 m <sup>2</sup>
TERRENO VEGETALE	8,257 m
SOVRASTRUTTURA STRADALE	
STRATO DI USURA	18,919 m
STRATO DI BINDER	18,919 m
STRATO DI BASE	18,919 m
STRATO DI FONDAZIONE	5,764 m <sup>2</sup>

SEZIONE N.: 12  
 QT. PROGETTO: 438,382  
 DIST.PROG.: 127,738  
 DIST.PREC.: 2,738  
 DIST.SUCC.: 3,010



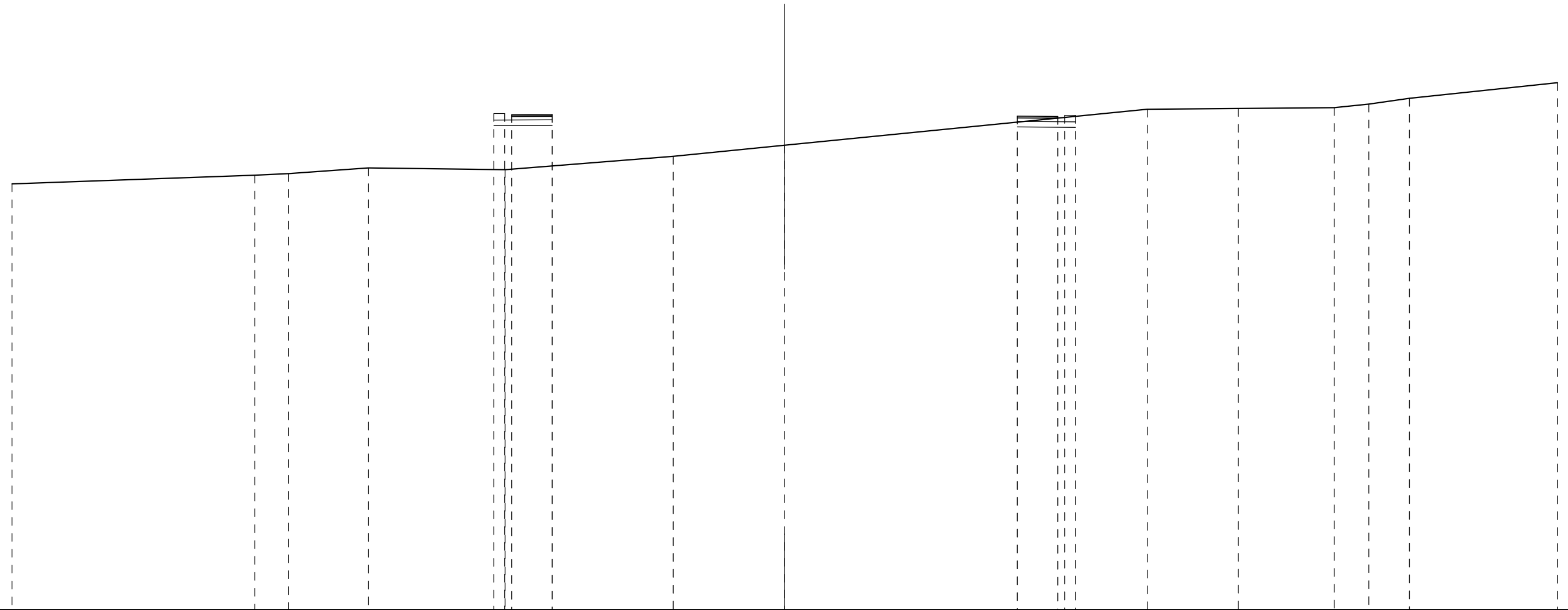
SCALA 1:200

QT.RIF. 416,000

QUOTE PROGETTO						436,591	436,874	437,101	437,536	437,711	438,191	438,421	438,425	438,372	438,376		438,383	438,384	438,382	438,382	438,379	438,373	438,361		438,337	438,322	438,374	438,361	438,195									
DIST. PARIZALI PROGETTO													2,02	3,65	2,03	1,34	0,52	1,24	2,04	3,65	2,02																	
QUOTE TERRENO	435,186		435,547	435,604	435,805		435,721						436,185						437,028					438,578			438,651	438,729	438,854			439,580	439,815					
DIST.PARZIALI TERRENO		10,120	1,188	2,849		6,529			5,825					8,478									15,610		8,469	0,756	0,885	6,879		2,402								

SCAVI E BONIFICHE	
STERRO	0,941 m <sup>2</sup>
RILEVATI	
RILEVATO	5,118 m <sup>2</sup>
TERRENO VEGETALE	0,980 m
SOVRASTRUTTURA STRADALE	
STRATO DI USURA	3,669 m
STRATO DI BINDER	3,669 m
STRATO DI BASE	3,669 m
STRATO DI FONDAZIONE	1,320 m <sup>2</sup>

SEZIONE N.: 13  
 QT. PROGETTO: 438,441  
 DIST.PROG.: 130,748  
 DIST.PREC.: 3,010



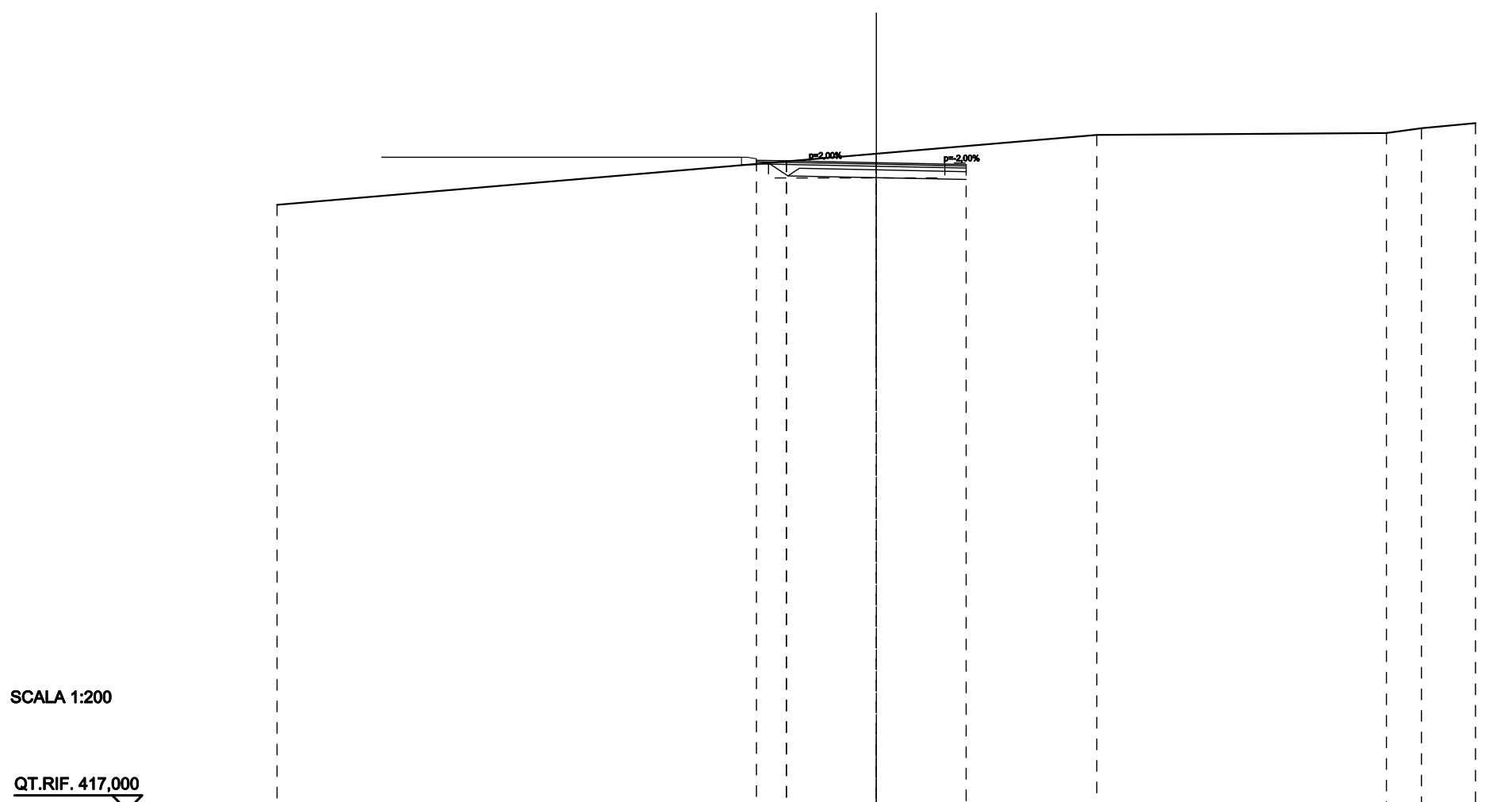
SCALA 1:200  
 QT.RIF. 416,000

QUOTE PROGETTO					438,488 438,490 438,438	438,446				438,375	438,358 438,409 438,404						
DIST. PARIZALI PROGETTO					1,83		21,07			1,84							
QUOTE TERRENO	435,303		435,694 435,768	436,023	435,943		436,550	437,052			438,683	438,717	438,755 438,917	439,178			439,885
DIST.PARZIALI TERRENO		11,001	1,522	3,619	6,191	7,619	5,048		16,422		4,123	4,346	1,570	1,838	6,701		

**“ROTATORIA SC TRE PONTI POZZILLO”**

<b>SCAVI E BONIFICHE</b>	
STERRO	4,917 m <sup>2</sup>
SCAVO A GRADONI	0,300 m <sup>2</sup>
<b>RILEVATI</b>	
RIEMPIMENTO	9,338 m <sup>2</sup>
RILEVATO	0,300 m <sup>2</sup>
<b>SOVRASTRUTTURA STRADALE</b>	
STRATO DI USURA	6,595 m
STRATO DI BINDER	6,595 m
STRATO DI BASE	6,535 m
STRATO DI FONDAZIONE	1,497 m <sup>2</sup>

SEZIONE N.: 1  
 QT. PROGETTO: 438,622  
 DIST.PROG.: 0,000  
 DIST.SUCC.: 3,237



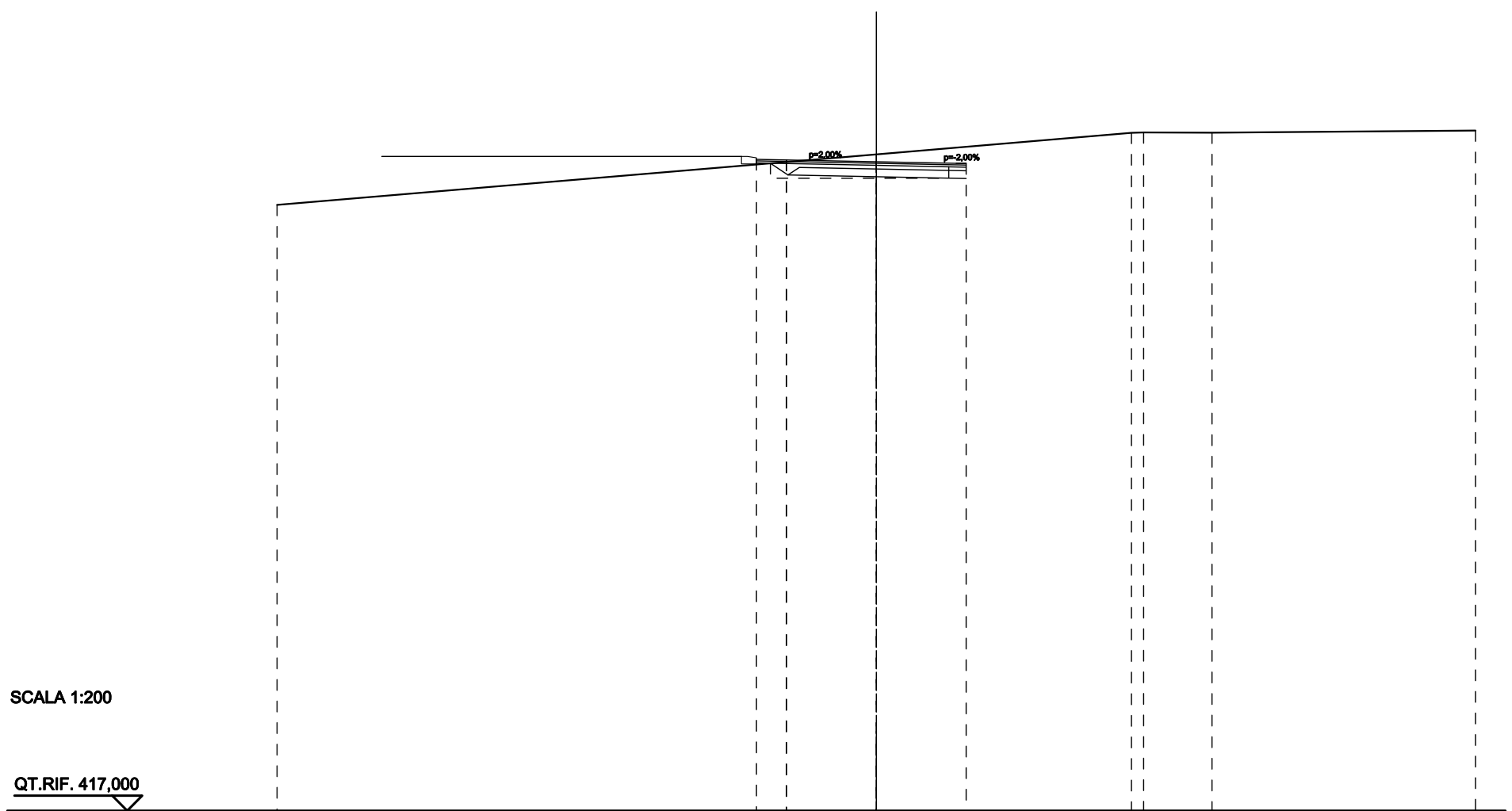
SCALA 1:200

QT.RIF. 417,000

QUOTE PROGETTO		438,702	438,682	438,622	438,562			
DIST. PARIZALI PROGETTO		1,00	3,00	3,00				
QUOTE TERRENO	437,214			438,920		439,548		439,610 439,773 439,942
DIST.PARZIALI TERRENO		20,000				7,362	9,667	1,166 1,805

<b>SCAVI E BONIFICHE</b>	
STERRO	4,590 m <sup>2</sup>
SCAVO A GRADONI	0,477 m <sup>2</sup>
<b>RILEVATI</b>	
RIEMPIMENTO	9,808 m <sup>2</sup>
RILEVATO	0,477 m <sup>2</sup>
<b>SOVRASTRUTTURA STRADALE</b>	
STRATO DI USURA	6,534 m
STRATO DI BINDER	6,534 m
STRATO DI BASE	6,534 m
STRATO DI FONDAZIONE	1,497 m <sup>2</sup>

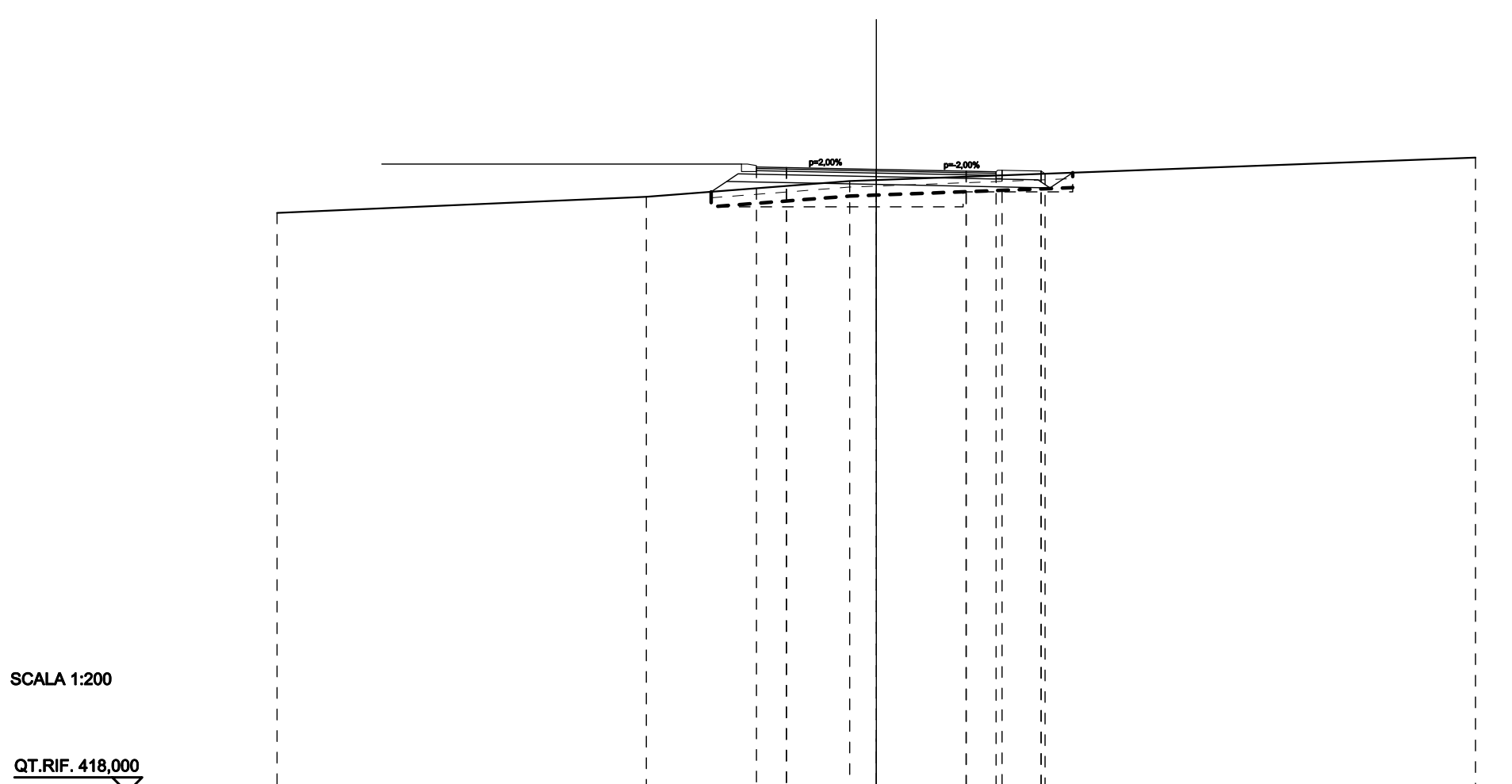
SEZIONE N.: 2  
 QT. PROGETTO: 438.655  
 DIST.PROG.: 3,237  
 DIST.PREC.: 3,237  
 DIST.SUCC.: 14,913



QUOTE PROGETTO		438,735	438,715	438,655	438,595			
DIST. PARIZALI PROGETTO		1,00	3,00	3,00				
QUOTE TERRENO	437,217			438,902		439,620 439,631	439,625	439,698
DIST.PARZIALI TERRENO		20,000				8,519	2,283	8,795

<b>SCAVI E BONIFICHE</b>	
STERRO	2,133 m <sup>2</sup>
SCOTICO	3,672 m
SCAVO A GRADONI	5,595 m <sup>2</sup>
<b>RILEVATI</b>	
RIEMPIMENTO	14,988 m <sup>2</sup>
RILEVATO	6,407 m <sup>2</sup>
TERRENO VEGETALE	1,460 m
<b>SOVRASTRUTTURA STRADALE</b>	
STRATO DI USURA	8,000 m
STRATO DI BINDER	8,000 m
STRATO DI BASE	8,000 m
STRATO DI FONDAZIONE	2,704 m <sup>2</sup>

SEZIONE N.: 3  
 QT. PROGETTO: 438,790  
 DIST.PROG.: 18,150  
 DIST.PREC.: 14,913  
 DIST.SUCC.: 8,553



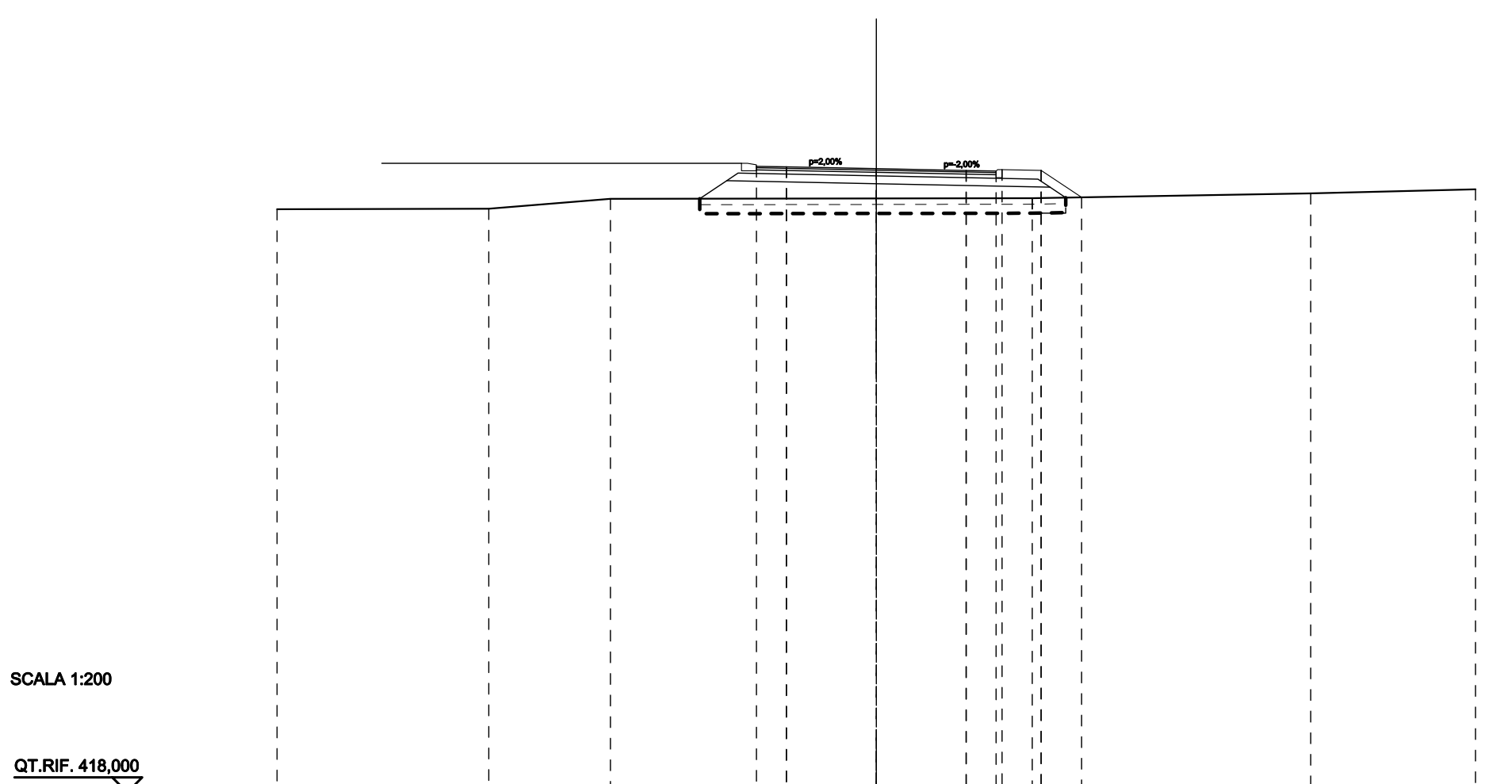
SCALA 1:200

QT.RIF. 418,000

QUOTE PROGETTO			438,870	438,850	438,790	438,730	438,710	438,760	438,734	438,646	
DIST. PARIZALI PROGETTO			1,00	3,00	3,00	1,00					
QUOTE TERRENO	437,339		437,875		438,401	438,434					439,185
DIST.PARZIALI TERRENO		12,326		6,787	0,888				20,000		

<b>SCAVI E BONIFICHE</b>	
SCOTICO	12,217 m
BONIFICA	3,330 m <sup>2</sup>
SCAVO A GRADONI	0,346 m <sup>2</sup>
<b>RILEVATI</b>	
RIEMPIMENTO	16,772 m <sup>2</sup>
RILEVATO	10,450 m <sup>2</sup>
TERRENO VEGETALE	2,924 m
<b>SOVRASTRUTTURA STRADALE</b>	
STRATO DI USURA	8,000 m
STRATO DI BINDER	8,000 m
STRATO DI BASE	8,000 m
STRATO DI FONDAZIONE	2,704 m <sup>2</sup>

SEZIONE N.: 4  
 QT. PROGETTO: 438,814  
 DIST.PROG.: 26,704  
 DIST.PREC.: 8,553  
 DIST.SUCC.: 0,787



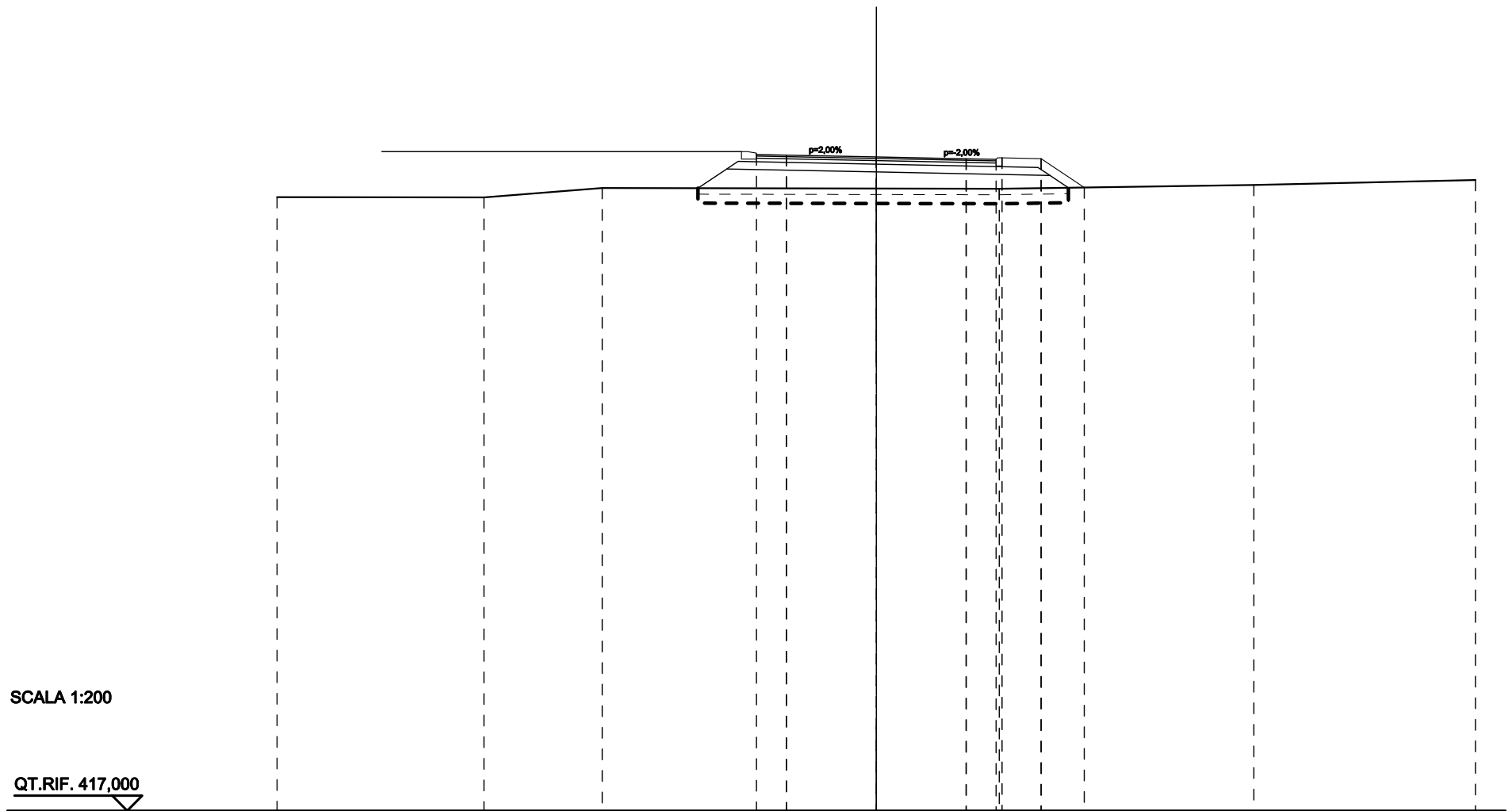
SCALA 1:200

QT.RIF. 418,000

QUOTE PROGETTO				438,894	438,874	438,814	438,754	438,734	438,784	438,758	437,858		
DIST. PARIZALI PROGETTO				1,00	3,00	3,00	1,00						
QUOTE TERRENO	437,462		437,481			437,808		437,821		437,829		437,990	438,127
DIST.PARZIALI TERRENO		7,068		4,058		8,874		5,207		9,292		5,500	

<b>SCAVI E BONIFICHE</b>	
SCOTICO	12,365 m
BONIFICA	3,016 m <sup>2</sup>
SCAVO A GRADONI	0,733 m <sup>2</sup>
<b>RILEVATI</b>	
RIEMPIMENTO	17,007 m <sup>2</sup>
RILEVATO	11,168 m <sup>2</sup>
TERRENO VEGETALE	3,035 m
<b>SOVRASTRUTTURA STRADALE</b>	
STRATO DI USURA	8,000 m
STRATO DI BINDER	8,000 m
STRATO DI BASE	8,000 m
STRATO DI FONDAZIONE	2,704 m <sup>2</sup>

SEZIONE N.: 5  
 QT. PROGETTO: 438,814  
 DIST.PROG.: 27,491  
 DIST.PREC.: 0,787  
 DIST.SUCC.: 11,352

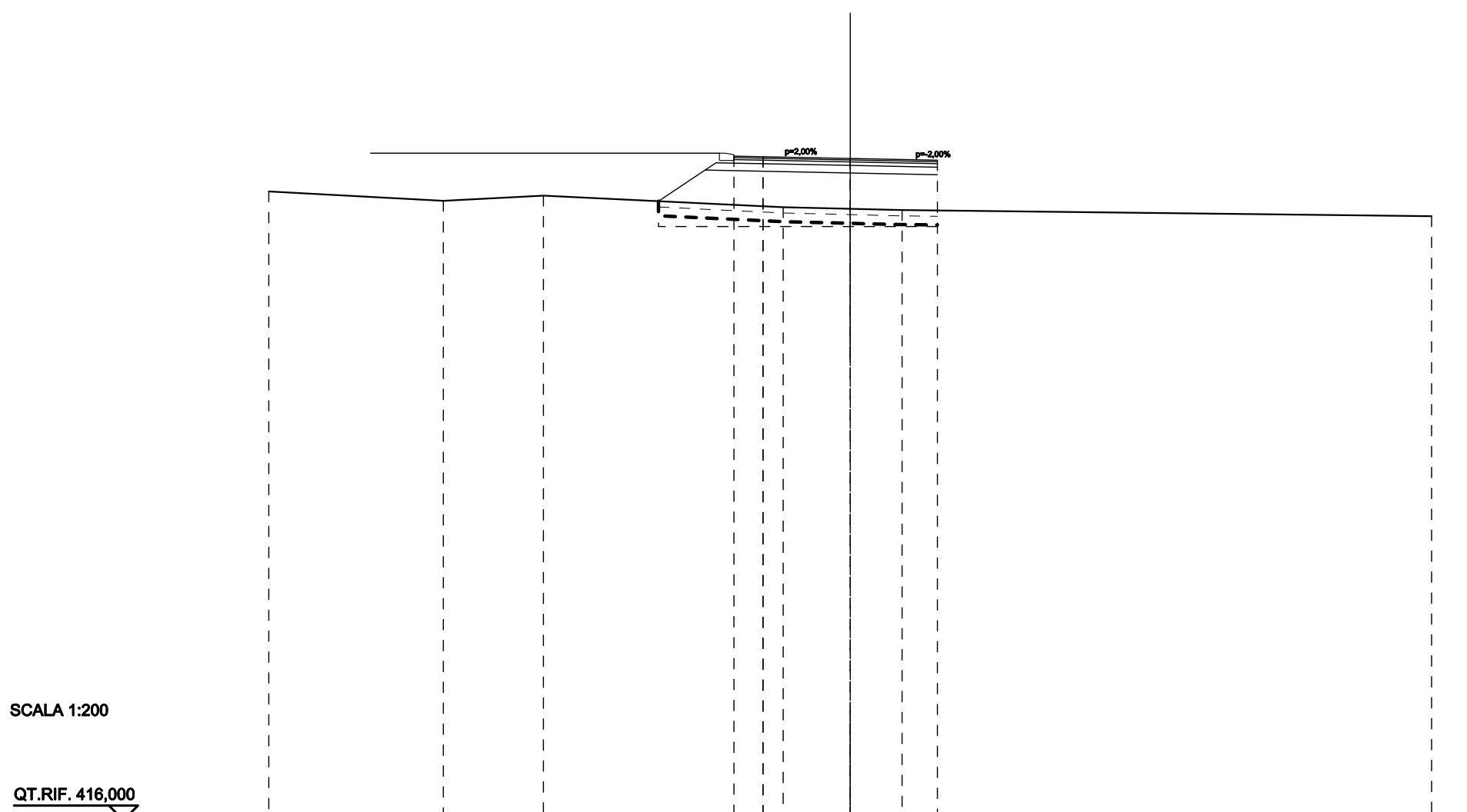


QUOTE PROGETTO				438,884	438,874	438,814	438,754	438,734	438,784	438,758	437,796	
DIST. PARIZALI PROGETTO				1,00	3,00	3,00	1,00					
QUOTE TERRENO	437,474		437,465			437,762		437,754			437,879	438,047
DIST.PARZIALI TERRENO		6,907		3,947		9,146		4,103		8,501		7,396



<b>SCAVI E BONIFICHE</b>	
SCOTICO	9,595 m
SCAVO A GRADONI	4,585 m <sup>2</sup>
<b>RILEVATI</b>	
RIEMPIMENTO	20,704 m <sup>2</sup>
RILEVATO	13,932 m <sup>2</sup>
<b>SOVRASTRUTTURA STRADALE</b>	
STRATO DI USURA	7,000 m
STRATO DI BINDER	7,000 m
STRATO DI BASE	7,000 m
STRATO DI FONDAZIONE	2,028 m <sup>2</sup>

SEZIONE N.: 6  
 QT. PROGETTO: 438,765  
 DIST.PROG.: 38,842  
 DIST.PREC.: 11,352  
 DIST.SUCC.: 11,352



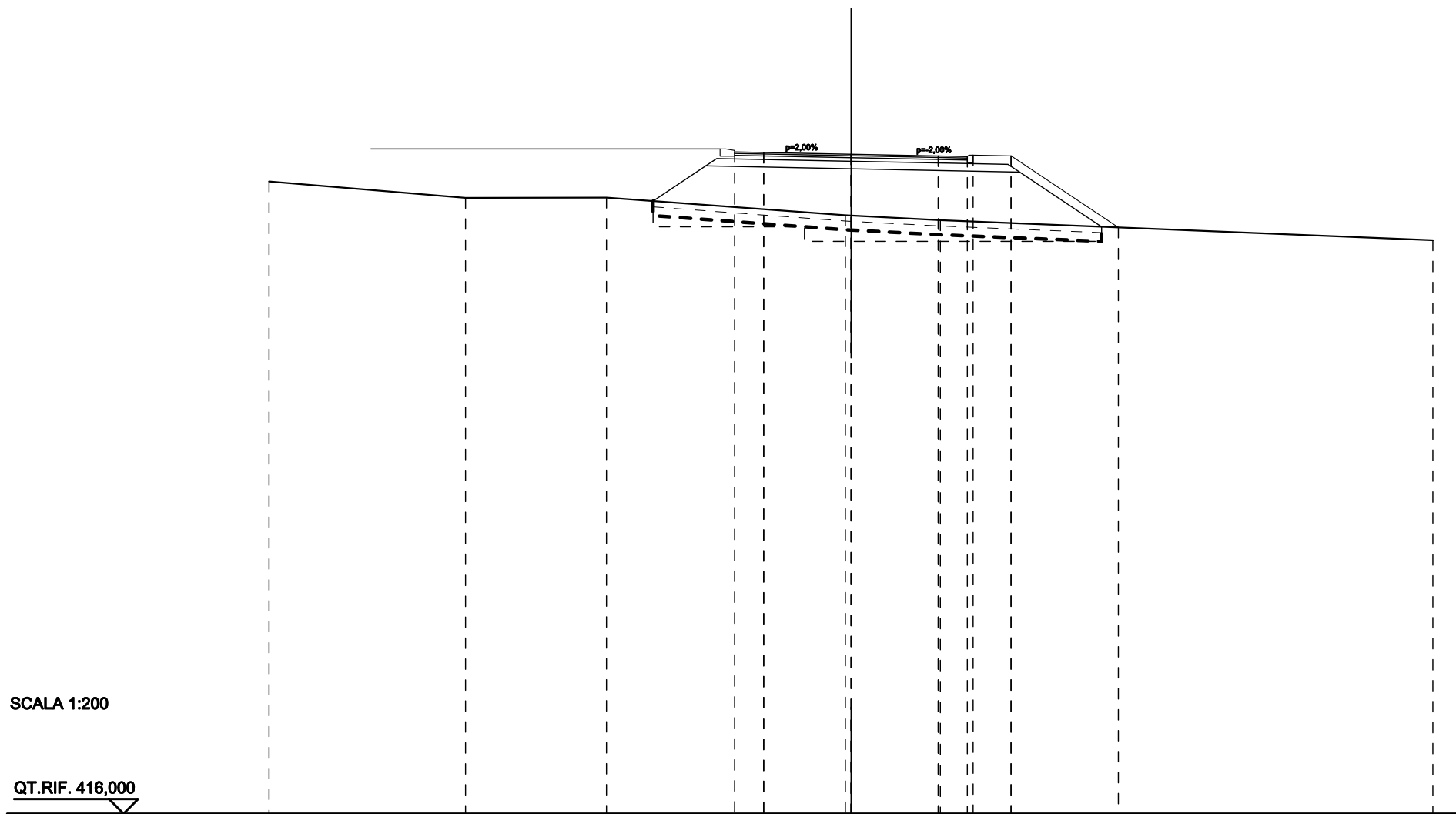
SCALA 1:200

QT.RIF. 416,000

QUOTE PROGETTO				438,845	438,825	438,765	438,705	
DIST. PARIZALI PROGETTO				1,00	3,00	3,00		
QUOTE TERRENO	437,631	437,308	437,485		437,089	437,033	436,990	436,780
DIST.PARZIALI TERRENO		6,006	3,440	8,247		2,307	1,785	18,215

<b>SCAVI E BONIFICHE</b>	
SCOTICO	15,417 m
SCAVO A GRADONI	7,905 m <sup>2</sup>
<b>RILEVATI</b>	
RIEMPIMENTO	22,052 m <sup>2</sup>
RILEVATO	28,141 m <sup>2</sup>
TERRENO VEGETALE	5,735 m
<b>SOVRASTRUTTURA STRADALE</b>	
STRATO DI USURA	8,000 m
STRATO DI BINDER	8,000 m
STRATO DI BASE	8,000 m
STRATO DI FONDAZIONE	2,704 m <sup>2</sup>

SEZIONE N.: 7  
 QT. PROGETTO: 438,654  
 DIST.PROG.: 50,194  
 DIST.PREC.: 11,352  
 DIST.SUCC.: 3,213



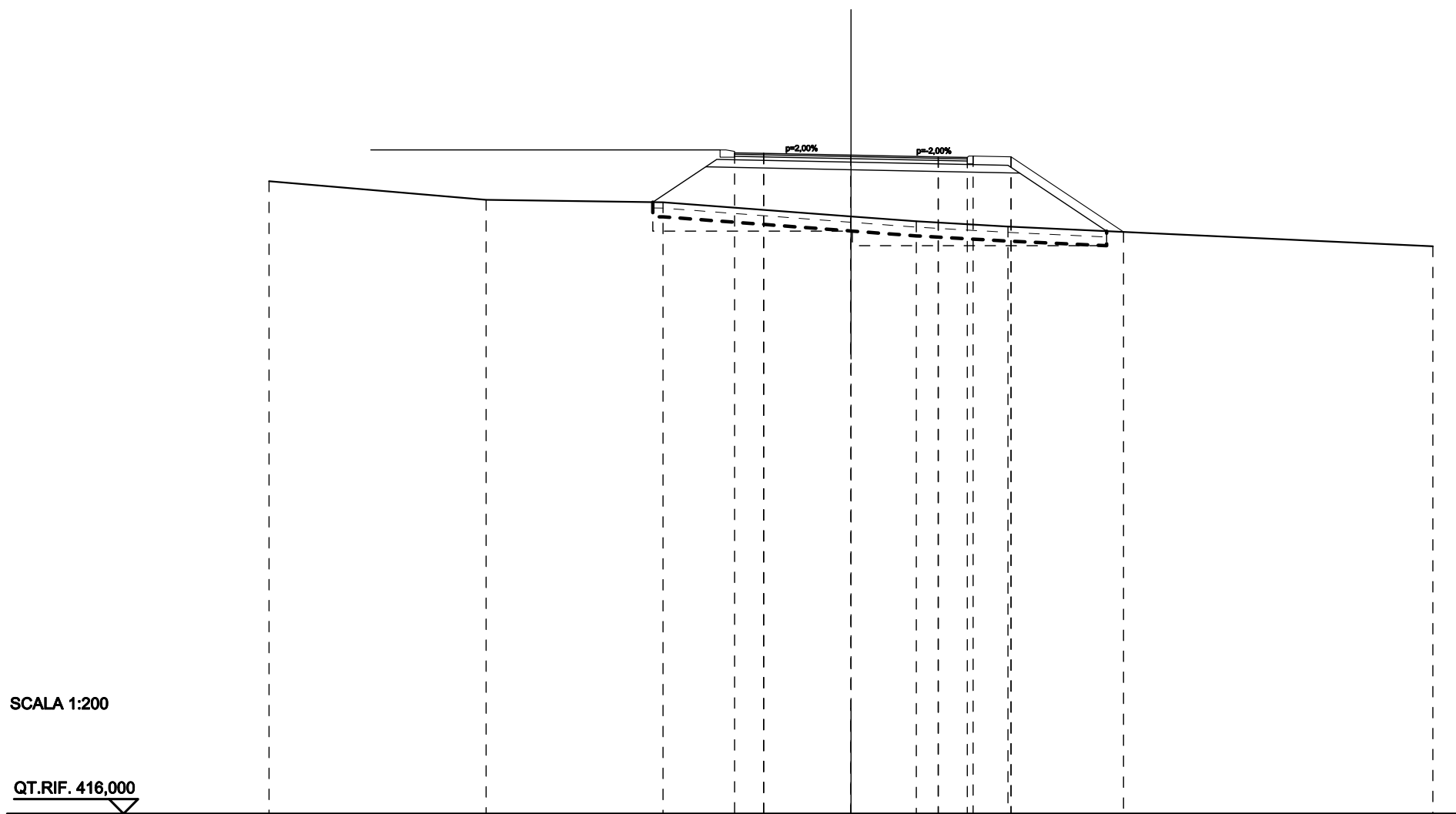
SCALA 1:200

QT.RIF. 416,000

QUOTE PROGETTO				438,734	438,714	438,654	438,594	438,574	438,624	438,598	436,138	
DIST. PARIZALI PROGETTO				1,00	3,00	3,00	1,00					
QUOTE TERRENO	437,720	437,157	437,163			436,559	436,549	436,387				435,697
DIST.PARZIALI TERRENO		6,753	4,845		8,211		3,072				16,928	

<b>SCAVI E BONIFICHE</b>	
SCOTICO	15,600 m
SCAVO A GRADONI	8,418 m <sup>2</sup>
<b>RILEVATI</b>	
RIEMPIMENTO	22,610 m <sup>2</sup>
RILEVATO	28,948 m <sup>2</sup>
TERRENO VEGETALE	5,952 m
<b>SOVRASTRUTTURA STRADALE</b>	
STRATO DI USURA	8,000 m
STRATO DI BINDER	8,000 m
STRATO DI BASE	8,000 m
STRATO DI FONDAZIONE	2,704 m <sup>2</sup>

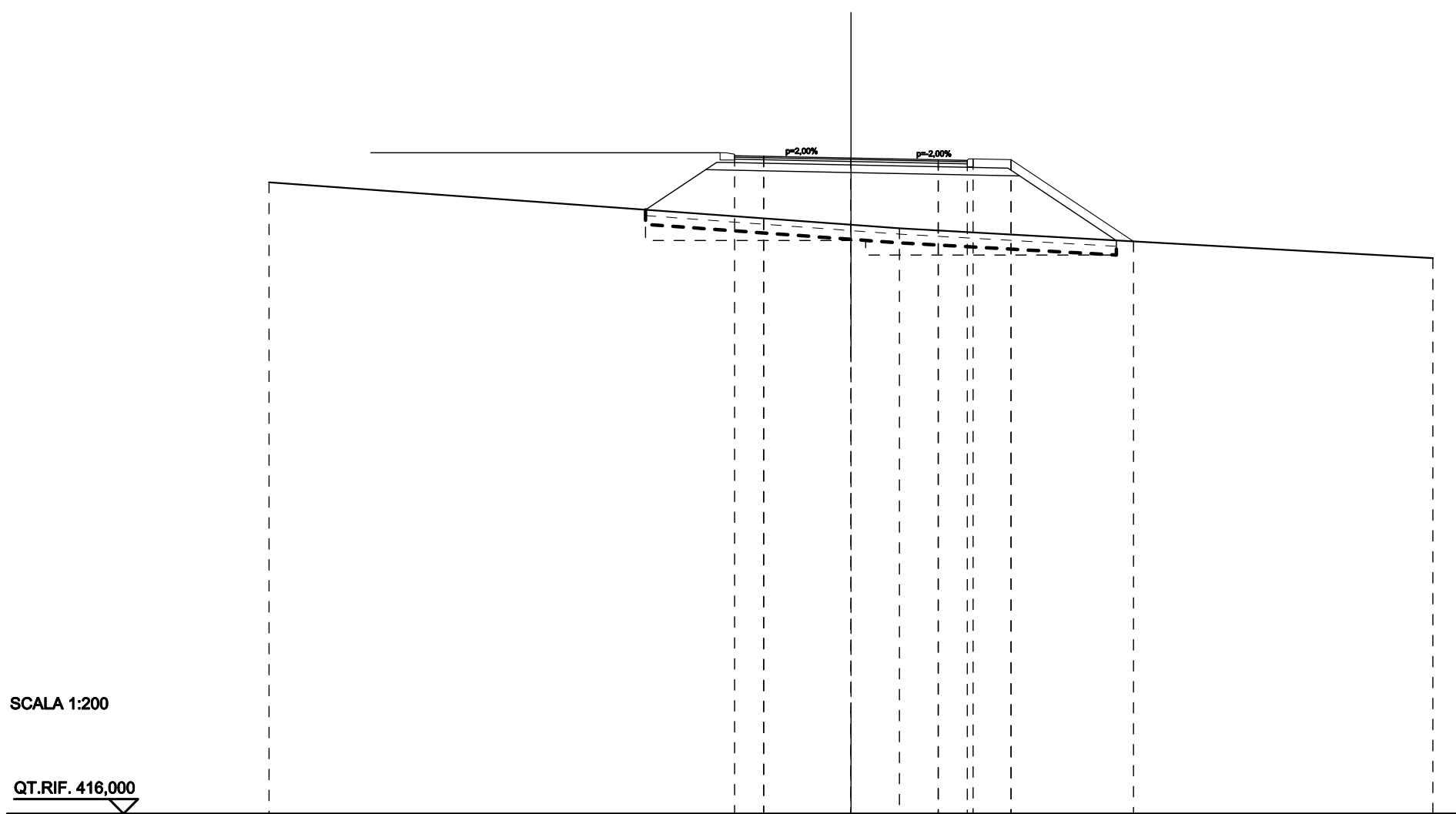
SEZIONE N.: 8  
 QT. PROGETTO: 438,622  
 DIST.PROG.: 53,407  
 DIST.PREC.: 3,213  
 DIST.SUCC.: 9,824



QUOTE PROGETTO				438,702	438,682	438,622	438,562	438,542	438,592	438,566		435,985	
DIST. PARIZALI PROGETTO				1,00	3,00	3,00	1,00						
QUOTE TERRENO	437,726		437,089		437,003		436,517	436,349		436,169			435,493
DIST.PARZIALI TERRENO		7,459		6,081		6,460	2,246	3,150				14,604	

<b>SCAVI E BONIFICHE</b>	
SCOTICO	16,179 m
SCAVO A GRADONI	9,036 m <sup>2</sup>
<b>RILEVATI</b>	
RIEMPIMENTO	22,953 m <sup>2</sup>
RILEVATO	31,870 m <sup>2</sup>
TERRENO VEGETALE	6,362 m
<b>SOVRASTRUTTURA STRADALE</b>	
STRATO DI USURA	8,000 m
STRATO DI BINDER	8,000 m
STRATO DI BASE	8,000 m
STRATO DI FONDAZIONE	2,704 m <sup>2</sup>

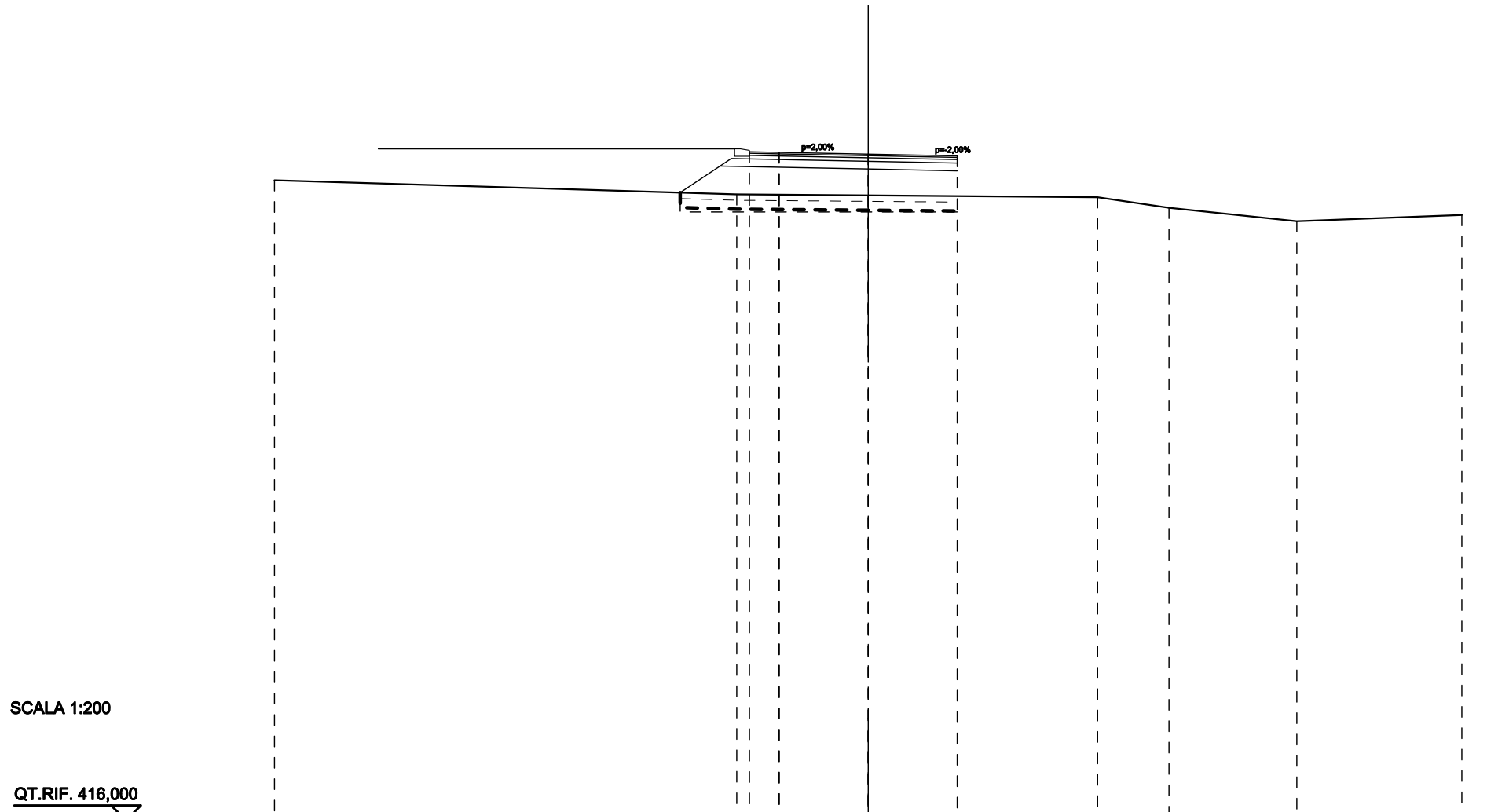
SEZIONE N.: 9  
 QT. PROGETTO: 438,524  
 DIST.PROG.: 63,231  
 DIST.PREC.: 9,824  
 DIST.SUCC.: 11,217



QUOTE PROGETTO		438,604	438,584	438,524	438,464	438,444	438,494	438,468	435,659	
DIST. PARIZALI PROGETTO		1,00	3,00	3,00	1,00					
QUOTE TERRENO	437,688			436,231	436,109					435,084
DIST.PARZIALI TERRENO		20,000			1,667	18,333				

<b>SCAVI E BONIFICHE</b>	
SCOTICO	9,333 m
SCAVO A GRADONI	3,495 m <sup>2</sup>
<b>RILEVATI</b>	
RIEMPIMENTO	17,327 m <sup>2</sup>
RILEVATO	10,956 m <sup>2</sup>
<b>SOVRASTRUTTURA STRADALE</b>	
STRATO DI USURA	7,000 m
STRATO DI BINDER	7,000 m
STRATO DI BASE	7,000 m
STRATO DI FONDAZIONE	2,028 m <sup>2</sup>

SEZIONE N.: 10  
 QT. PROGETTO: 438,441  
 DIST.PROG.: 74,447  
 DIST.PREC.: 11,217  
 DIST.SUCC.: 5,663

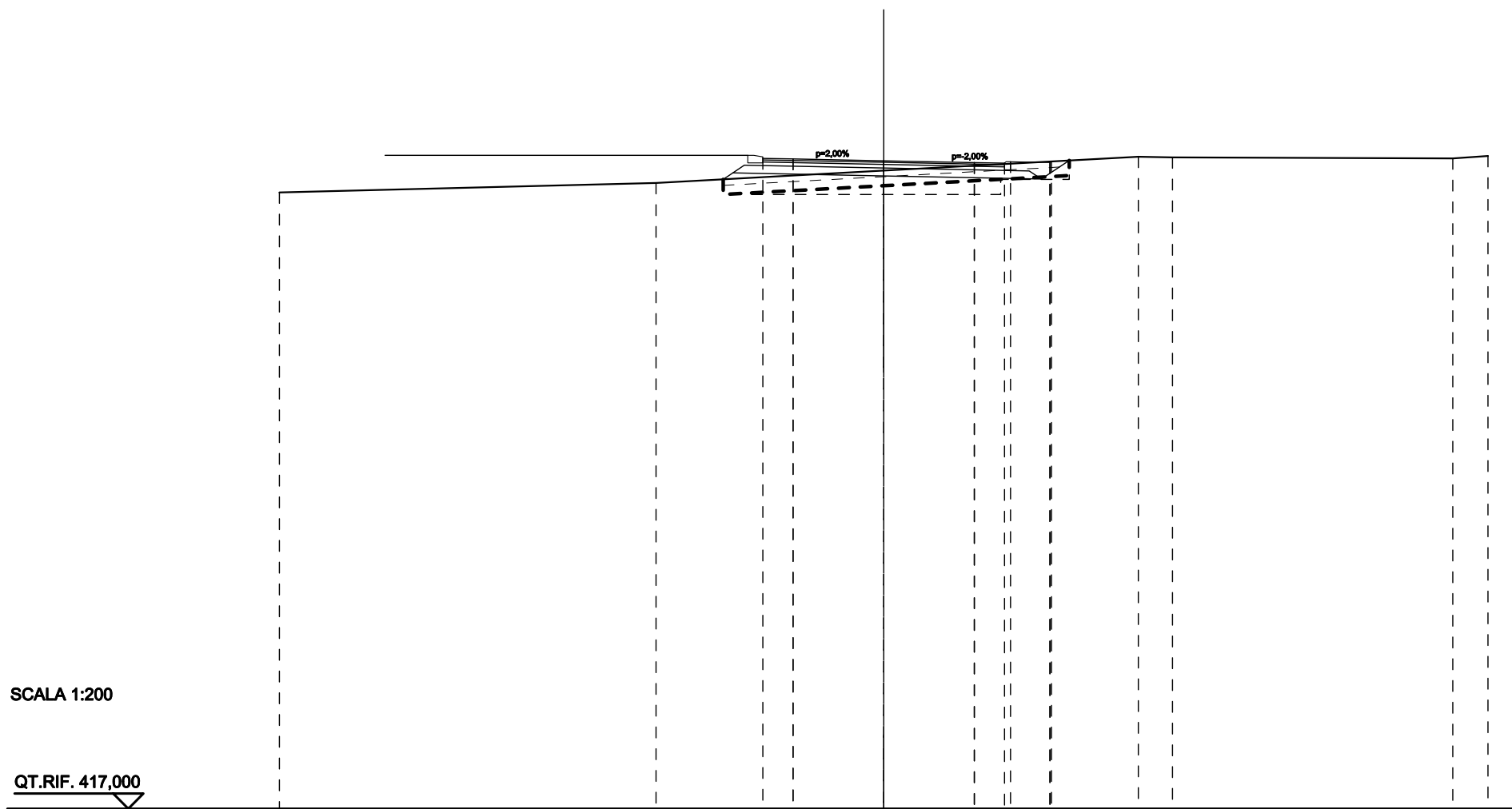


QUOTE PROGETTO		438,521	438,501	438,441	438,381				
DIST. PARIZALI PROGETTO		1,00	3,00	3,00					
QUOTE TERRENO	437,561	437,088		437,052		436,990	436,633	436,182	436,394
DIST.PARZIALI TERRENO		15,572	4,428	7,729		2,405	4,306	5,560	



<b>SCAVI E BONIFICHE</b>	
STERRO	2,395 m <sup>2</sup>
SCOTICO	2,961 m
SCAVO A GRADONI	4,879 m <sup>2</sup>
<b>RILEVATI</b>	
RIEMPIMENTO	12,159 m <sup>2</sup>
RILEVATO	5,520 m <sup>2</sup>
TERRENO VEGETALE	1,361 m
<b>SOVRASTRUTTURA STRADALE</b>	
STRATO DI USURA	8,000 m
STRATO DI BINDER	8,000 m
STRATO DI BASE	8,000 m
STRATO DI FONDAZIONE	2,553 m <sup>2</sup>

SEZIONE N.: 12  
 QT. PROGETTO: 438,441  
 DIST.PROG.: 85,664  
 DIST.PREC.: 5,553  
 DIST.SUCC.: 14,877



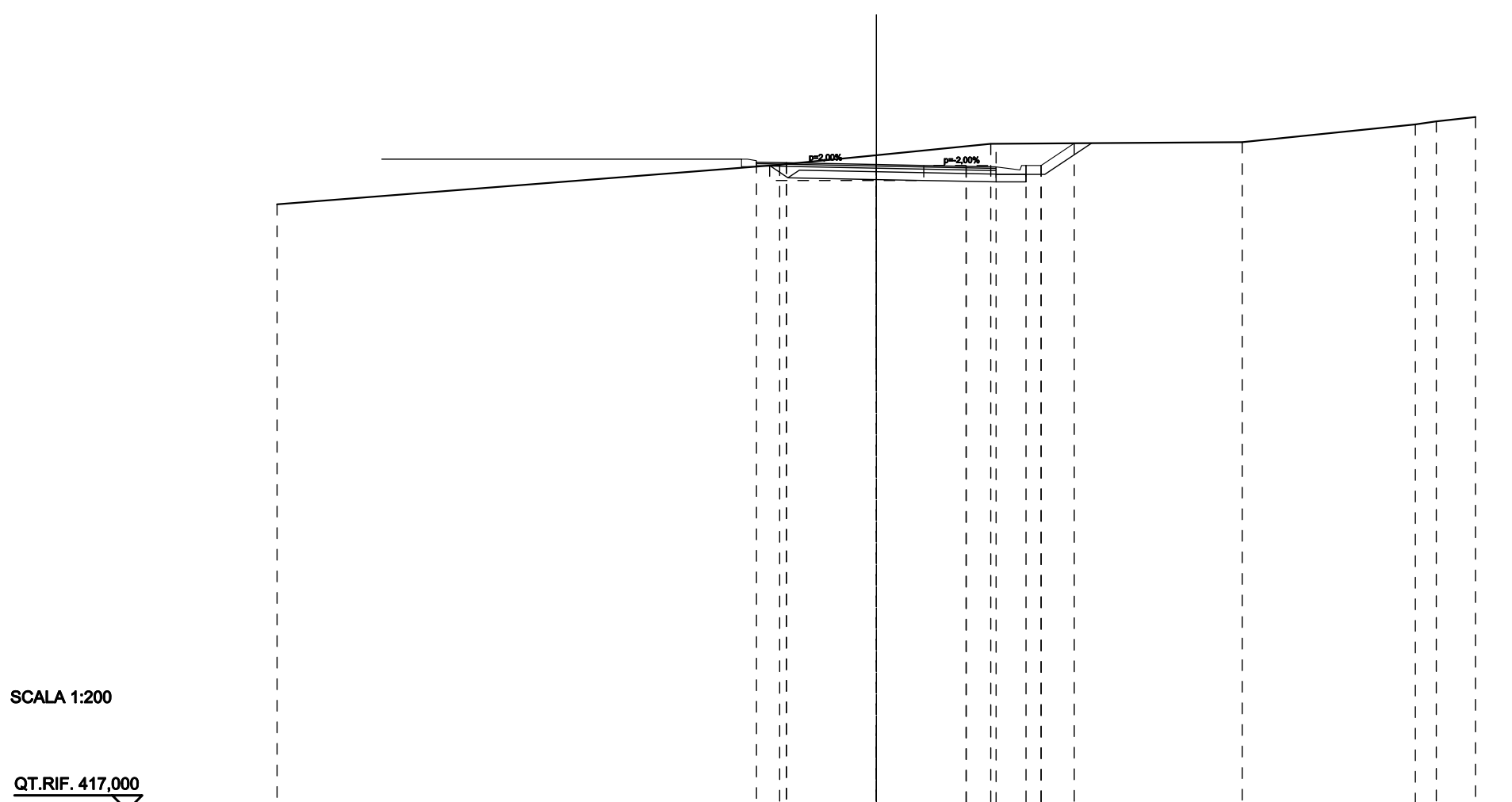
SCALA 1:200

QT.RIF. 417,000

QUOTE PROGETTO			438,521	438,501	438,441	438,381	438,361	438,411	438,385	438,419		
DIST. PARIZALI PROGETTO			1,00	3,00	3,00	1,00						
QUOTE TERRENO	437,395		437,705		438,116		438,576	438,552			438,519	438,599
DIST.PARZIALI TERRENO		12,468		7,532		8,429	1,129	9,277			1,165	

<b>SCAVI E BONIFICHE</b>	
STERRO	8,940 m <sup>2</sup>
SCAVO A GRADONI	0,394 m <sup>2</sup>
<b>RILEVATI</b>	
RIEMPIMENTO	9,108 m <sup>2</sup>
RILEVATO	0,394 m <sup>2</sup>
TERRENO VEGETALE	1,832 m
<b>SOVRASTRUTTURA STRADALE</b>	
STRATO DI USURA	7,559 m
STRATO DI BINDER	7,559 m
STRATO DI BASE	7,535 m
STRATO DI FONDAZIONE	1,757 m <sup>2</sup>

SEZIONE N.: 13  
 QT. PROGETTO: 438,560  
 DIST.PROG.: 100,541  
 DIST.PREC.: 14,877  
 DIST.SUCC.: 6,274



SCALA 1:200

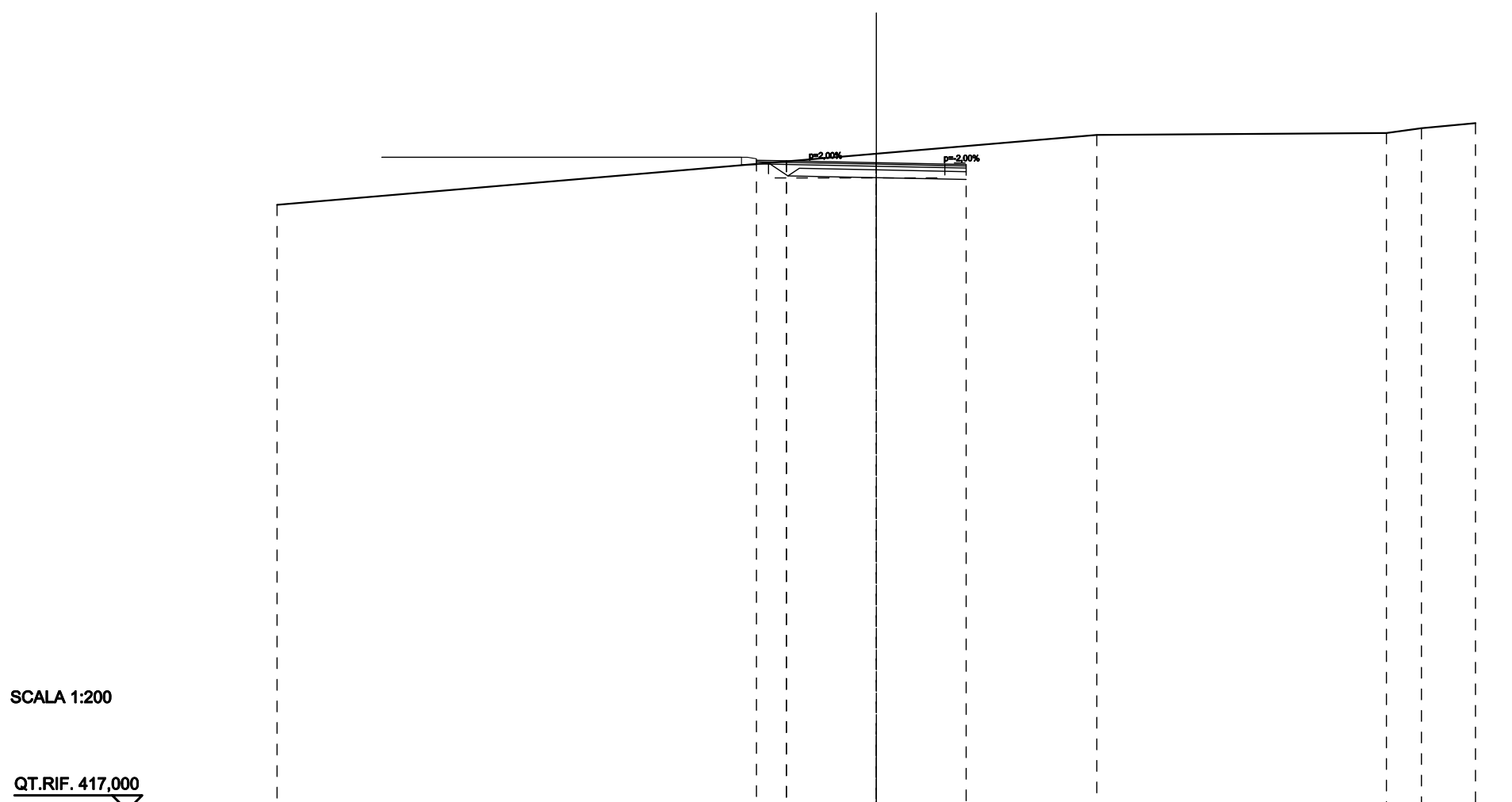
QT.RIF. 417,000

QUOTE PROGETTO		438,640	438,620	438,560	438,500	438,480	438,530	438,530	439,269		
DIST. PARIZALI PROGETTO		1,00	3,00	3,00	1,00						
QUOTE TERRENO	437,234	438,552	438,872	439,250	439,307				439,900	440,000	440,144
DIST.PARZIALI TERRENO		16,775	3,225	3,820	8,393	5,779	0,700	1,308			



<b>SCAVI E BONIFICHE</b>	
STERRO	4,917 m <sup>2</sup>
SCAVO A GRADONI	0,300 m <sup>2</sup>
<b>RILEVATI</b>	
RIEMPIMENTO	9,338 m <sup>2</sup>
RILEVATO	0,300 m <sup>2</sup>
<b>SOVRASTRUTTURA STRADALE</b>	
STRATO DI USURA	6,595 m
STRATO DI BINDER	6,595 m
STRATO DI BASE	6,535 m
STRATO DI FONDAZIONE	1,497 m <sup>2</sup>

SEZIONE N.: 14  
 QT. PROGETTO: 438,622  
 DIST.PROG.: 106,814  
 DIST.PREC.: 6,274



SCALA 1:200

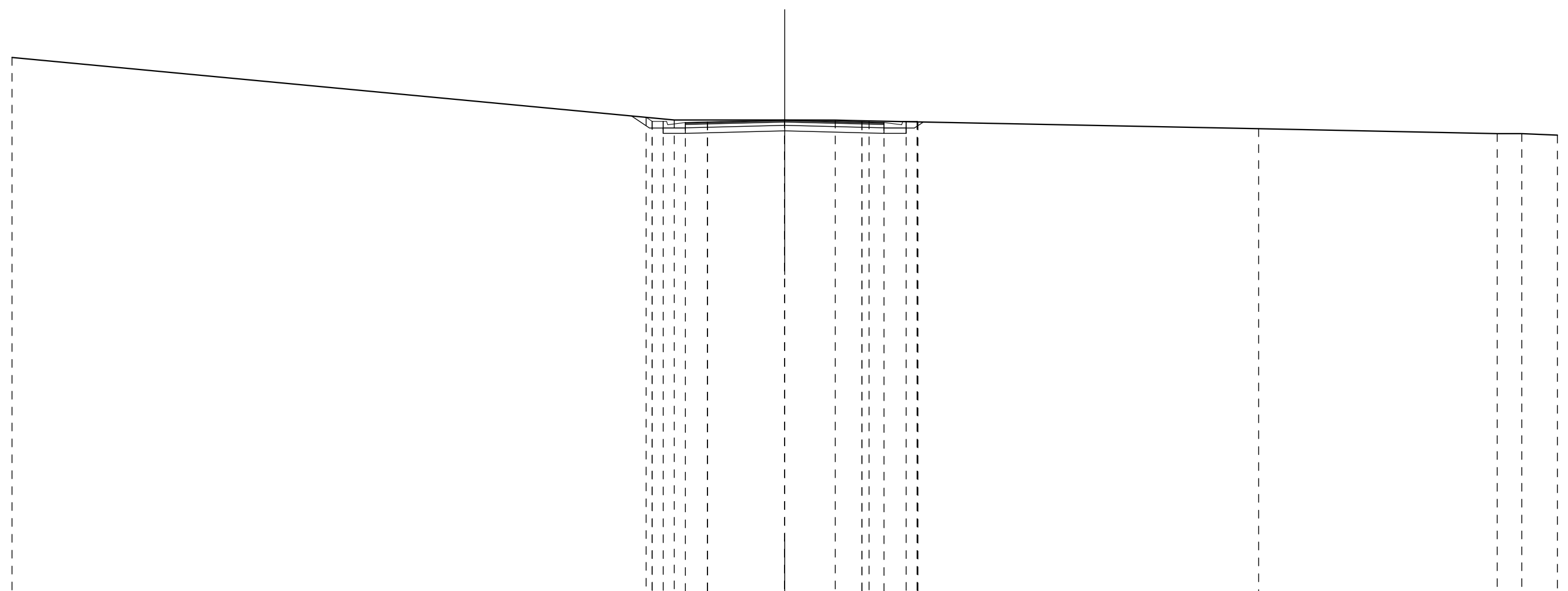
QT.RIF. 417,000

QUOTE PROGETTO		438,702	438,682	438,622	438,562			
DIST. PARIZALI PROGETTO		1,00	3,00	3,00				
QUOTE TERRENO	437,214			438,920		439,548		439,610 439,773 439,942
DIST.PARZIALI TERRENO		20,000				7,362	9,667	1,166 1,805

**“SC TRE PONTI POZZILLO NORD”**

<b>SCAVI E BONIFICHE</b>	
STERRO	6,639 m <sup>2</sup>
<b>RILEVATI</b>	
TERRENO VEGETALE	1,376 m
<b>SOVRASTRUTTURA STRADALE</b>	
STRATO DI USURA	9,000 m
STRATO DI BINDER	9,000 m
STRATO DI BASE	9,000 m
STRATO DI FONDAZIONE	2,250 m <sup>2</sup>

SEZIONE N.: 1  
 QT. PROGETTO: 440,615  
 DIST.PROG.: 0,000  
 DIST.SUCC.: 12,319



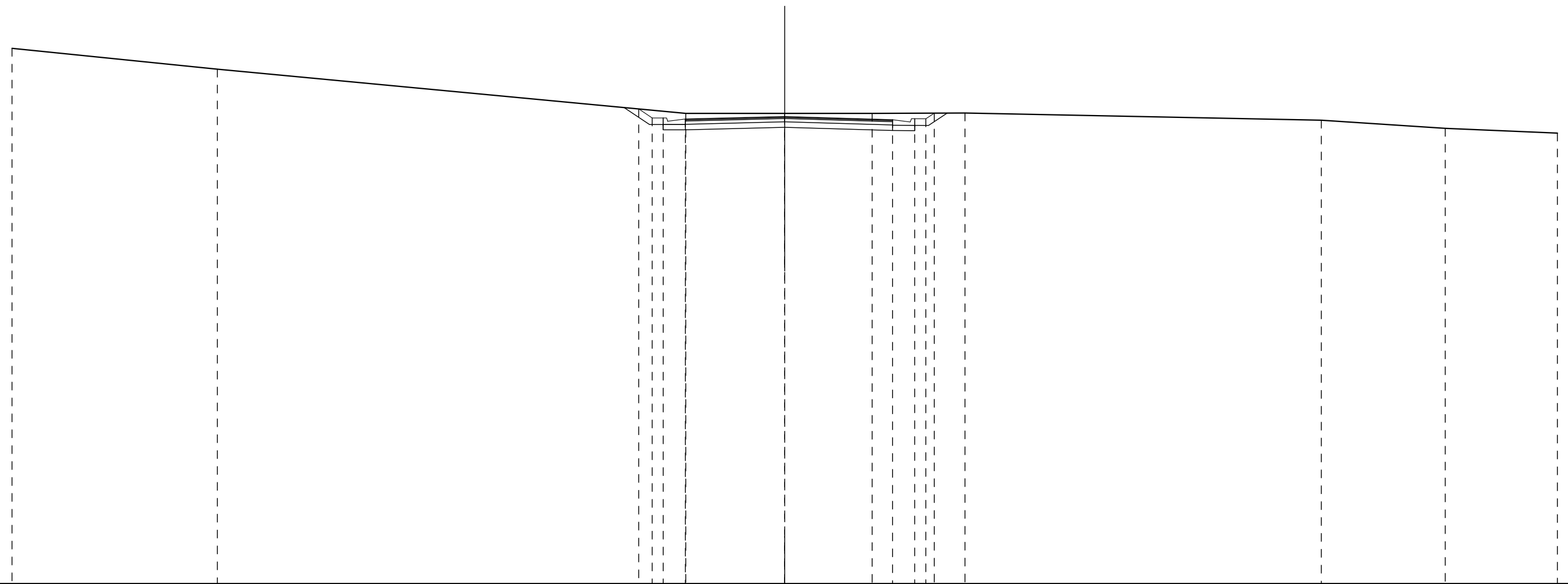
SCALA 1:200

QT.RIF. 419,000

QUOTE PROGETTO				440,738	440,553	440,553	440,503	440,528		440,615		440,528	440,503	440,553	440,553	440,529				
DIST. PARIZALI PROGETTO						1,00	3,50	3,50	1,00											
QUOTE TERRENO	443,449			440,617				440,615	440,614	440,573						440,221		440,000	440,000	439,932
DIST.PARZIALI TERRENO		29,999				5,001	2,287	1,533			17,648					10,807		1,112	1,613	

SCAVI E BONIFICHE	
STERRO	9,483 m <sup>2</sup>
RILEVATI	
TERRENO VEGETALE	2,200 m
SOVRASTRUTTURA STRADALE	
STRATO DI USURA	9,385 m
STRATO DI BINDER	9,385 m
STRATO DI BASE	9,385 m
STRATO DI FONDAZIONE	2,346 m <sup>2</sup>

SEZIONE N.: 2  
 QT. PROGETTO: 440,165  
 DIST.PROG.: 12,319  
 DIST.PREC.: 12,319  
 DIST.SUCC.: 12,681



SCALA 1:200

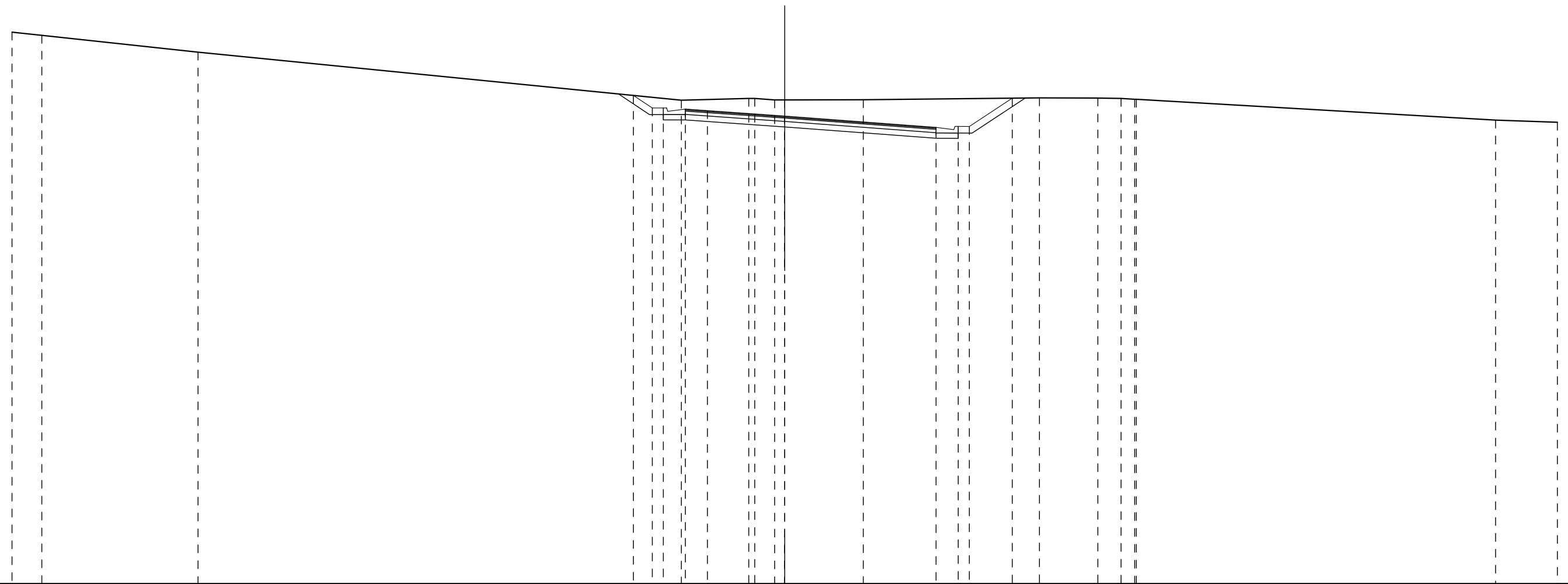
QT.RIF. 419,000

QUOTE PROGETTO				440,511	440,102	440,102	440,052		440,165		440,021	440,066	440,063	440,318						
DIST. PARIZALI PROGETTO								4,50		4,89										
QUOTE TERRENO	443,254		442,312				440,309		440,306		440,306			440,323			440,000		439,631	439,416
DIST.PARZIALI TERRENO		9,301						21,218	4,481	3,960		4,204			16,141			5,613	5,082	



SCAVI E BONIFICHE	
STERRO	21,787 m <sup>2</sup>
RILEVATI	
TERRENO VEGETALE	4,357 m
SOVRASTRUTTURA STRADALE	
STRATO DI USURA	11,358 m
STRATO DI BINDER	11,358 m
STRATO DI BASE	11,358 m
STRATO DI FONDAZIONE	2,839 m <sup>2</sup>

SEZIONE N.: 4  
 QT. PROGETTO: 439,184  
 DIST.PROG.: 30,319  
 DIST.PREC.: 5,319  
 DIST.SUCC.: 14,786



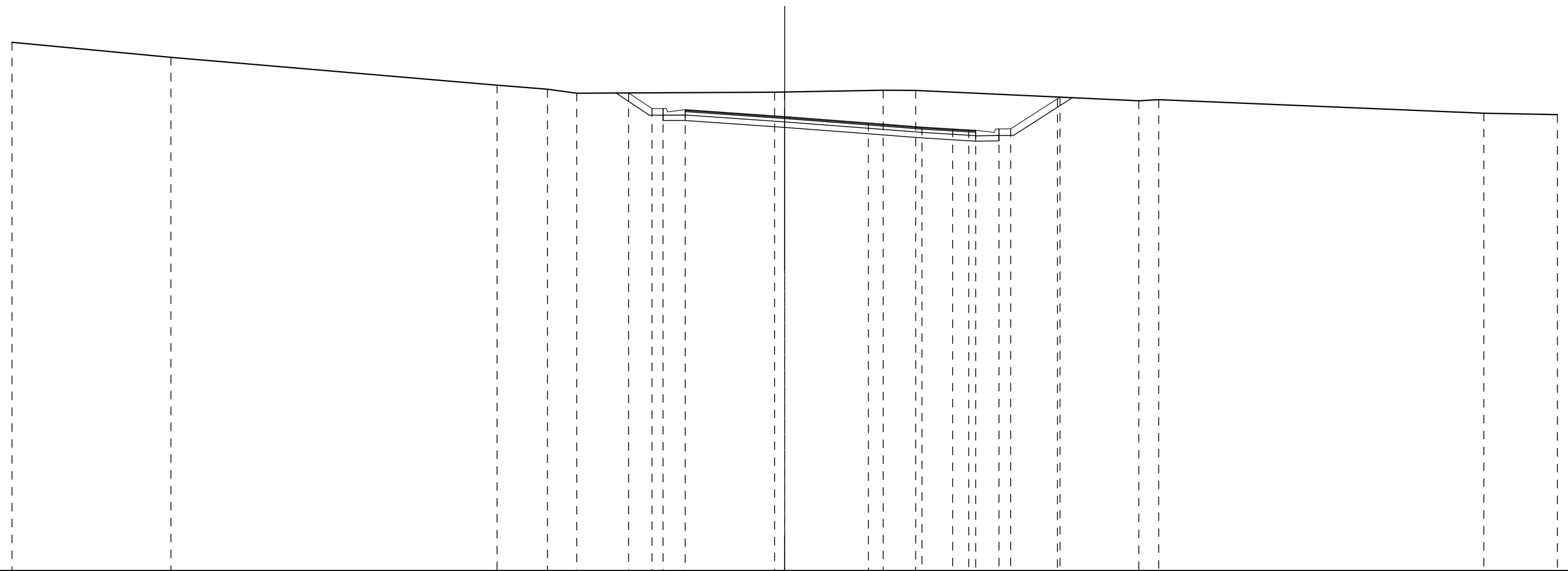
SCALA 1:200

QT.RIF. 418,000

QUOTE PROGETTO						440,122	439,552	439,552	439,501	439,431					438,673	438,718	438,715	439,996									
DIST. PARIZALI PROGETTO									1,00		3,50			6,86													
QUOTE TERRENO	442,987	442,845		442,082					439,907			439,984	439,985	439,917	439,918				440,009		440,000	439,986	439,945	439,948		439,001	438,905
DIST.PARIZIALI TERRENO	1,363		7,074							3,051		0,902		3,557		7,984			2,645		1,047	0,622			16,272	2,800	

SCAVI E BONIFICHE	
STERRO	32,038 m <sup>2</sup>
RILEVATI	
TERRENO VEGETALE	4,966 m
SOVRASTRUTTURA STRADALE	
STRATO DI USURA	13,160 m
STRATO DI BINDER	13,160 m
STRATO DI BASE	13,160 m
STRATO DI FONDAZIONE	3,290 m <sup>2</sup>

SEZIONE N.: 5  
 QT. PROGETTO: 438,579  
 DIST.PROG.: 45,105  
 DIST.PREC.: 14,786  
 DIST.SUCC.: 4,895



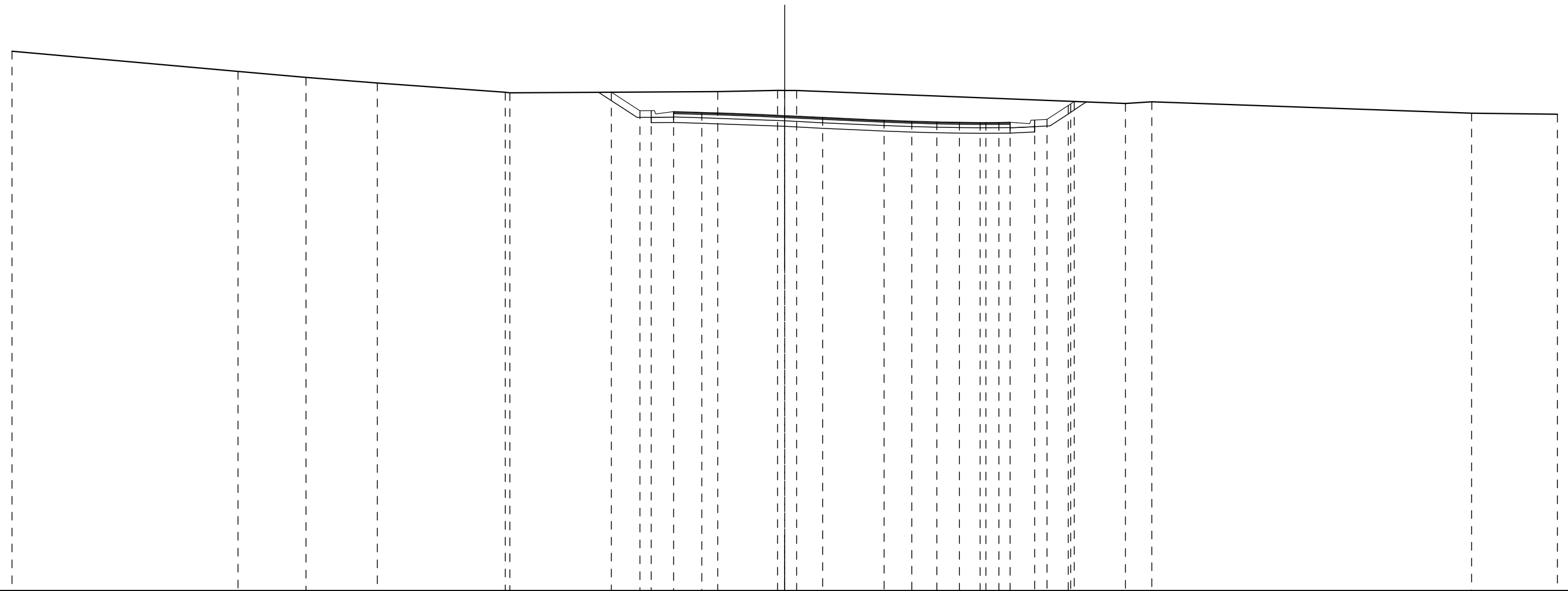
SCALA 1:200

QT.RIF. 418,000

QUOTE PROGETTO							439,651	438,942	438,943	438,893		438,579		438,290	438,103	438,016	437,974	437,957	438,018	438,025	439,387	439,461				
DIST. PARIZALI PROGETTO											4,51		3,79		2,42	1,39	0,73									
QUOTE TERRENO	441,945		441,265			440,000	439,822	439,639				439,884	439,892		439,775	439,767						439,295	439,347		438,731	438,670
DIST.PARIZIALI TERRENO		7,199		14,771		2,286	1,325		8,958				4,462		1,472			10,107			0,901		14,724		3,334	

SCAVI E BONIFICHE	
STERRO	30,973 m <sup>2</sup>
RILEVATI	
TERRENO VEGETALE	4,091 m
SOVRASTRUTTURA STRADALE	
STRATO DI USURA	15,243 m
STRATO DI BINDER	15,243 m
STRATO DI BASE	15,243 m
STRATO DI FONDAZIONE	3,811 m <sup>2</sup>

SEZIONE N.: 6  
 QT. PROGETTO: 438,532  
 DIST.PROG.: 50,000  
 DIST.PREC.: 4,895  
 DIST.SUCC.: 6,844



SCALA 1:200

QT.RIF. 417,000

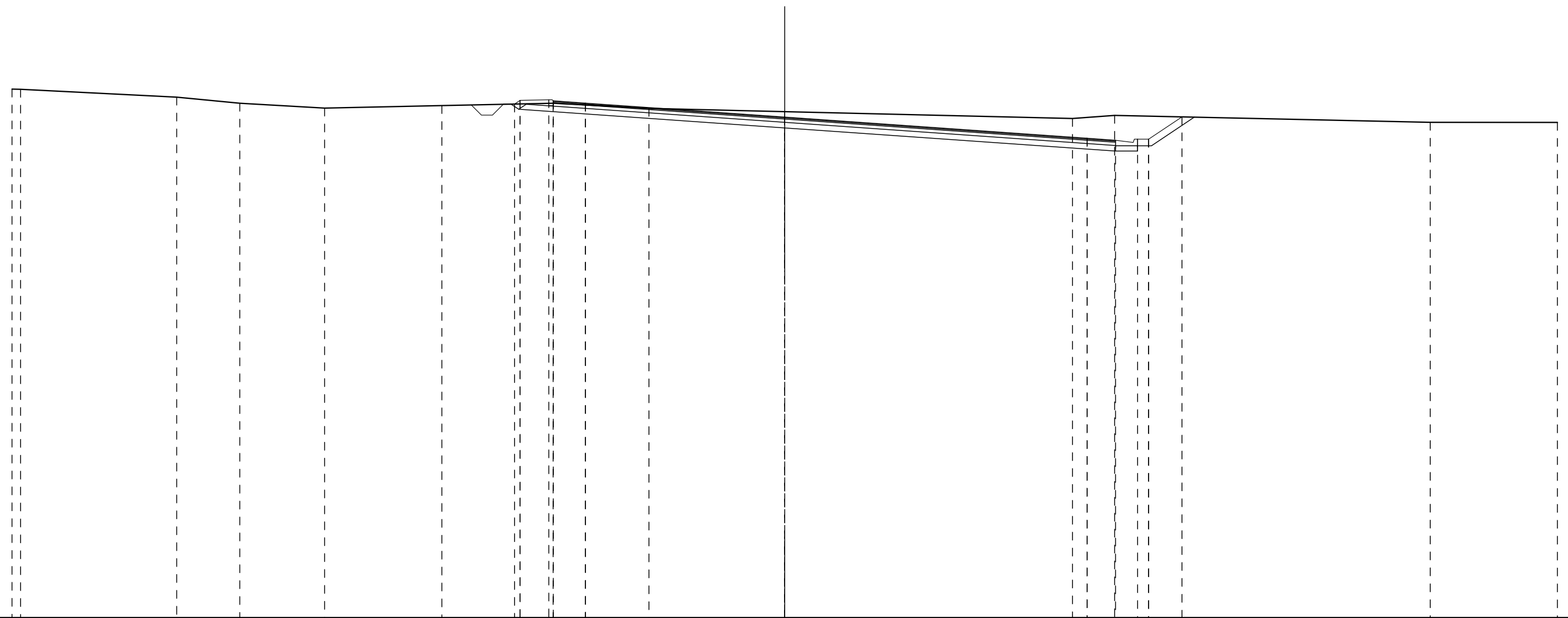
QUOTE PROGETTO							439,584	438,743	438,747	438,704	438,668		438,532	438,439		438,313	438,270	438,240	438,222	438,214	438,214	438,216	438,221	438,323	438,353	438,979	439,055	439,166					
DIST. PARIZALI PROGETTO										1,28		3,75	1,72	2,78	1,28	1,13	1,03	0,93	0,59	0,51													
QUOTE TERRENO	441,440		440,527	440,255	440,000		439,584	439,557			439,613		439,665	439,664	439,662												439,074	439,149					
DIST.PARZIALI TERRENO		10,238	3,075	3,233	5,795		9,415				2,709	0,540						14,895								1,194		14,481		3,889			





SCAVI E BONIFICHE	
STERRO	26,134 m <sup>2</sup>
RILEVATI	
TERRENO VEGETALE	3,919 m
SOVRASTRUTTURA STRADALE	
STRATO DI USURA	25,470 m
STRATO DI BINDER	25,470 m
STRATO DI BASE	25,470 m
STRATO DI FONDAZIONE	6,716 m <sup>2</sup>

SEZIONE N.: 8  
 QT. PROGETTO: 438,655  
 DIST.PROG.: 59,891  
 DIST.PREC.: 3,047



SCALA 1:200

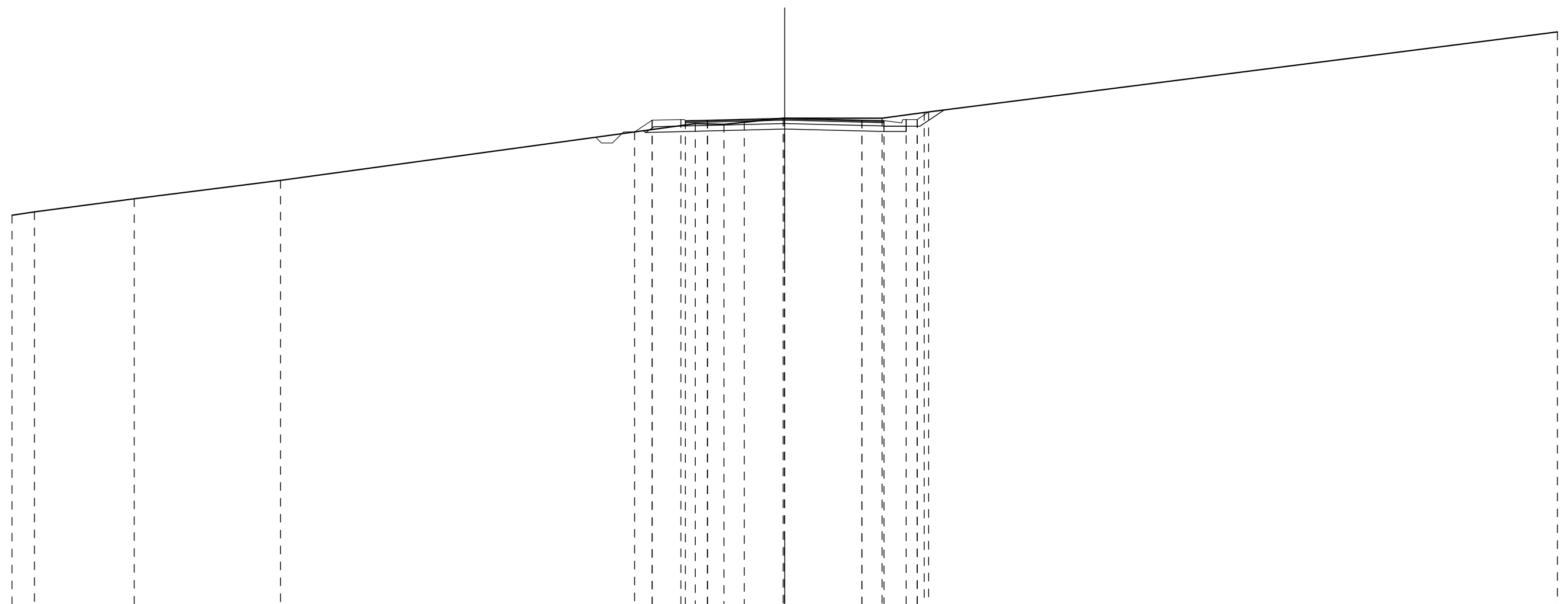
QT.RIF. 416,000

QUOTE PROGETTO						439,243 439,413	439,439 439,389	439,287		438,655		437,696	437,606	437,656 437,656	438,662		
DIST. PARIZALI PROGETTO							1,46		9,03		13,70		1,29				
QUOTE TERRENO	439,921 439,911		439,557	439,280	439,062		439,173	439,280		439,048	438,901		438,591	438,729		438,417	438,411
DIST.PARZIALI TERRENO		7,071	2,859	3,841	5,311		5,038	4,341		6,150		13,033	1,909		14,300		5,758

**“SC TRE PONTI POZZILLO SUD”**

SCAVI E BONIFICHE	
STERRO	5,775 m <sup>2</sup>
RILEVATI	
TERRENO VEGETALE	3,383 m
SOVRASTRUTTURA STRADALE	
STRATO DI USURA	9,000 m
STRATO DI BINDER	9,000 m
STRATO DI BASE	9,000 m
STRATO DI FONDAZIONE	2,651 m <sup>2</sup>

SEZIONE N.: 1  
 QT. PROGETTO: 435,282  
 DIST.PROG.: 0,000  
 DIST.SUCC.: 12,457



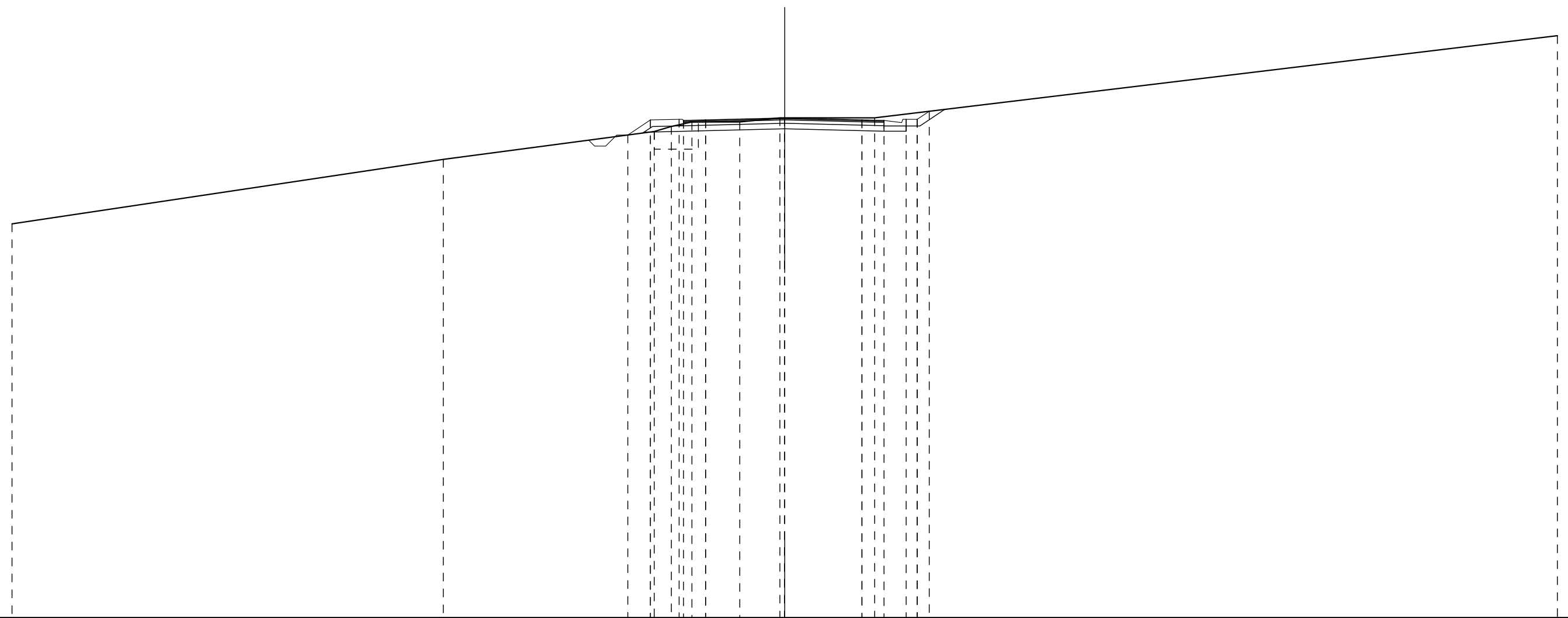
SCALA 1:200

QT.RIF. 413,000

QUOTE PROGETTO						434,660	435,193	435,219	435,169	435,194		435,282		435,194	435,169	435,219	435,219	435,564	
DIST. PARIZALI PROGETTO								1,00	3,50			3,50		1,00					
QUOTE TERRENO	430,885	431,037		431,632		432,467			435,036	435,000	435,095	435,282	435,282		435,280		435,539		439,189
DIST.PARZIALI TERRENO	1,017	4,519		6,627		18,786			1,301	0,919	1,761		4,409		1,910				28,681

<b>SCAVI E BONIFICHE</b>	
STERRO	6,038 m <sup>2</sup>
SCAVO A GRADONI	1,606 m <sup>2</sup>
<b>RILEVATI</b>	
RILEVATO	1,611 m <sup>2</sup>
TERRENO VEGETALE	3,689 m
<b>SOVRASTRUTTURA STRADALE</b>	
STRATO DI USURA	9,084 m
STRATO DI BINDER	9,084 m
STRATO DI BASE	9,084 m
STRATO DI FONDAZIONE	2,672 m <sup>2</sup>

SEZIONE N.: 2  
 QT. PROGETTO: 435,616  
 DIST.PROG.: 12,457  
 DIST.PREC.: 12,457  
 DIST.SUCC.: 12,543



SCALA 1:200

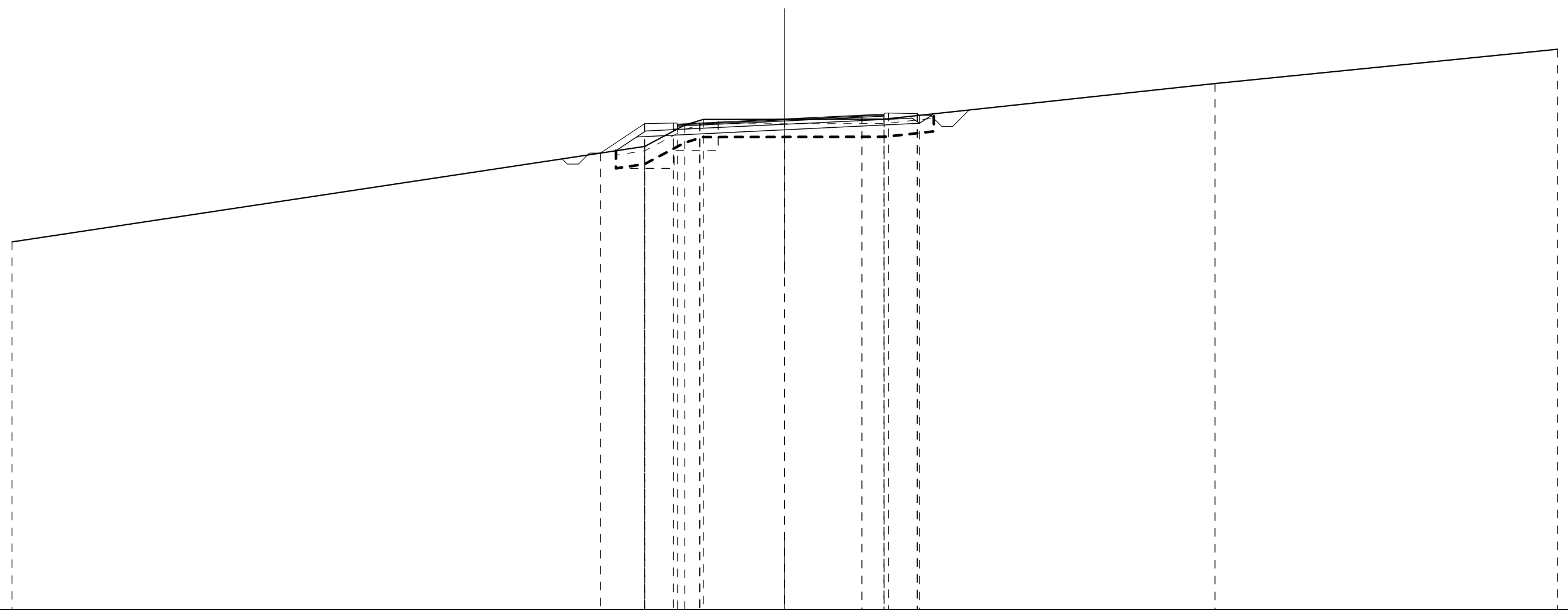
QT.RIF. 413,000

QUOTE PROGETTO				434,842	435,525	435,551	435,501	435,526		435,616	435,528	435,503	435,553	435,563	435,919	
DIST. PARIZALI PROGETTO						1,00		3,58		3,50	1,00					
QUOTE TERRENO	430,823		433,742		435,000	435,231	435,432	435,432		435,621	435,621	435,622				439,339
DIST.PARZIALI TERRENO		19,533			0,776	0,992	2,165	1,817		4,077					30,923	



<b>SCAVI E BONIFICHE</b>	
STERRO	4,996 m <sup>2</sup>
SCOTICO	2,221 m
BONIFICA	3,843 m <sup>2</sup>
SCAVO A GRADONI	3,953 m <sup>2</sup>
<b>RILEVATI</b>	
RILEVATO	8,917 m <sup>2</sup>
TERRENO VEGETALE	5,140 m
<b>SOVRASTRUTTURA STRADALE</b>	
STRATO DI USURA	9,345 m
STRATO DI BINDER	9,345 m
STRATO DI BASE	9,345 m
STRATO DI FONDAZIONE	3,112 m <sup>2</sup>

SEZIONE N.: 4  
 QT. PROGETTO: 436,242  
 DIST.PROG.: 35,790  
 DIST.PREC.: 10,790  
 DIST.SUCC.: 14,898



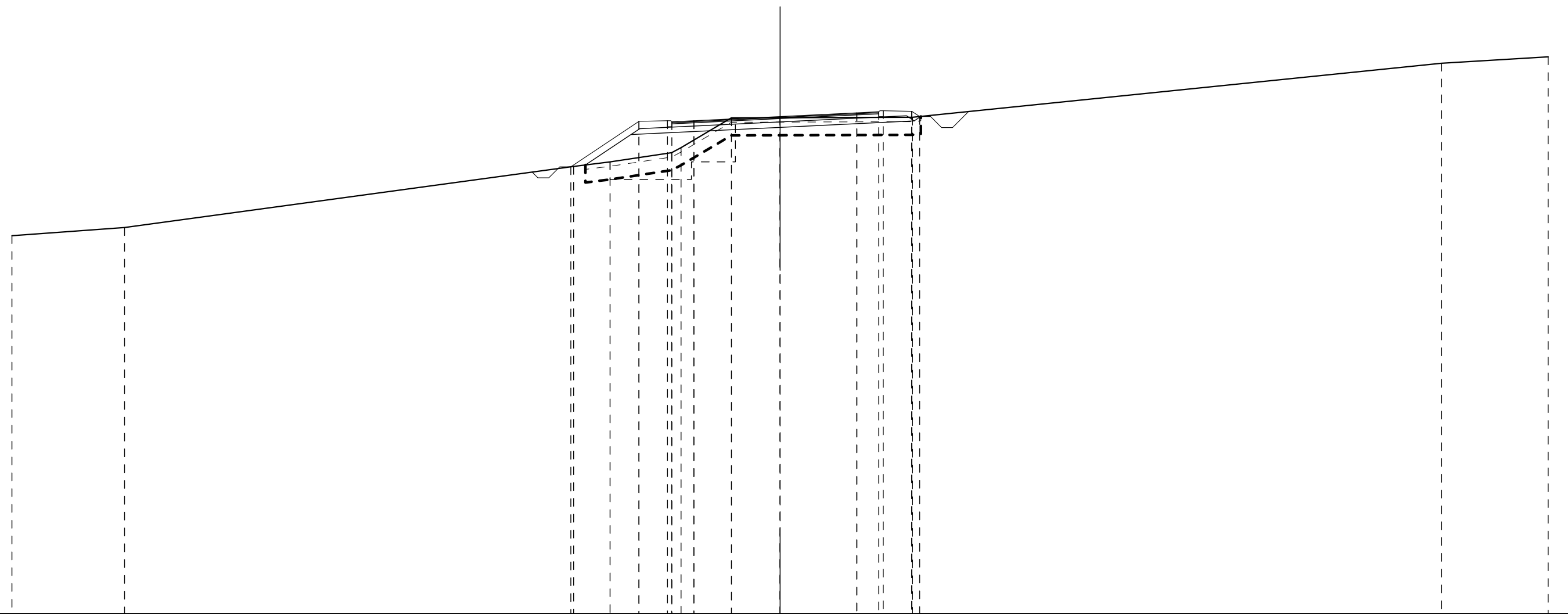
SCALA 1:200

QT.RIF. 414,000

QUOTE PROGETTO			434,698	436,031	436,057	436,007	436,056		436,242		436,412	436,460	436,510	436,484	436,409	
DIST. PARIZALI PROGETTO					1,00		3,84		3,50		1,00					
QUOTE TERRENO	430,673			435,000	435,969	436,222		436,228		436,236				437,846		439,401
DIST.PARZIALI TERRENO		28,658		1,818	0,832		3,692		4,502			14,989			15,509	

<b>SCAVI E BONIFICHE</b>	
STERRO	3,225 m <sup>2</sup>
SCOTICO	5,664 m
BONIFICA	4,524 m <sup>2</sup>
SCAVO A GRADONI	5,887 m <sup>2</sup>
<b>RILEVATI</b>	
RILEVATO	15,454 m <sup>2</sup>
TERRENO VEGETALE	6,767 m
<b>SOVRASTRUTTURA STRADALE</b>	
STRATO DI USURA	9,429 m
STRATO DI BINDER	9,429 m
STRATO DI BASE	9,429 m
STRATO DI FONDAZIONE	3,133 m <sup>2</sup>

SEZIONE N.: 5  
 QT. PROGETTO: 436,642  
 DIST.PROG.: 50,688  
 DIST.PREC.: 14,898  
 DIST.SUCC.: 14,898



SCALA 1:200

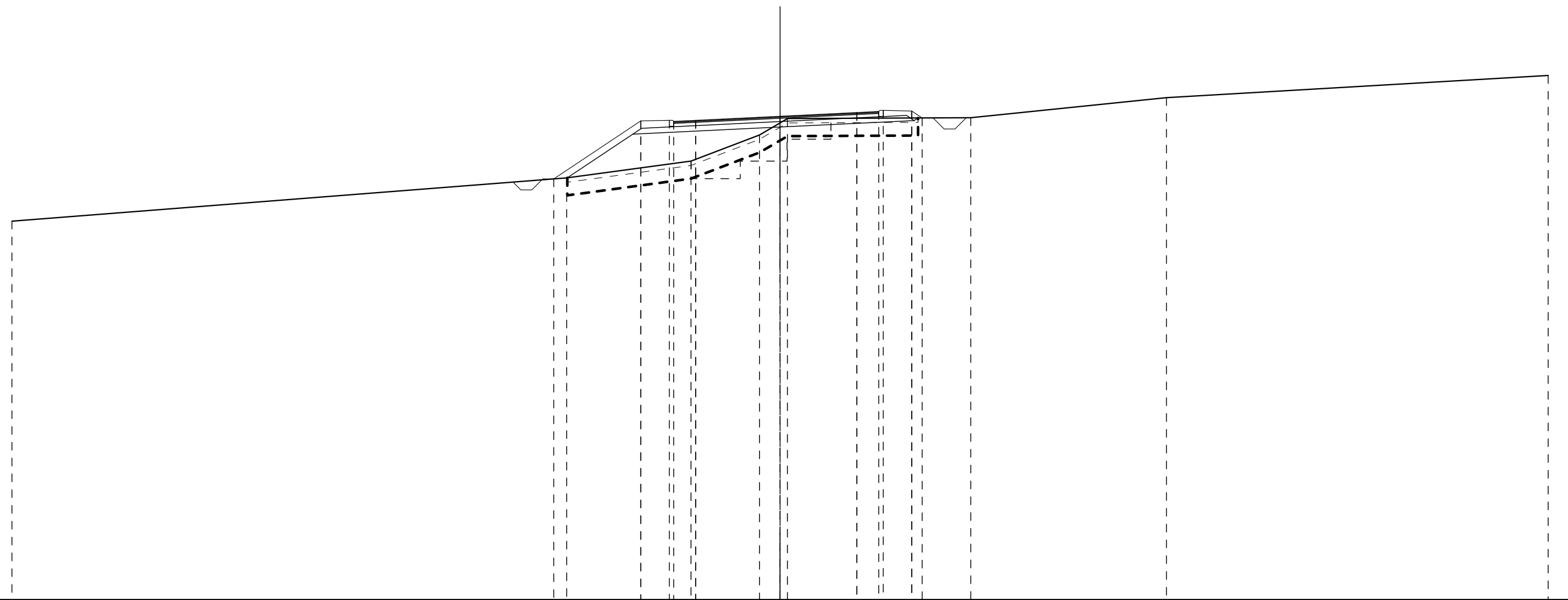
QT.RIF. 414,000

QUOTE PROGETTO				434,355	436,427	436,453	436,403	436,451		436,642		436,811	436,860	436,910	436,884	436,644		
DIST. PARIZALI PROGETTO						1,00		3,93		3,50		1,00						
QUOTE TERRENO	431,218	431,588		434,373	434,579	435,000	435,226	436,585	436,592						436,611		439,070	439,362
DIST.PARZIALI TERRENO	5,132		20,463	1,658	2,807	2,296	2,217			6,035				24,107			4,858	



<b>SCAVI E BONIFICHE</b>	
STERRO	1,541 m <sup>2</sup>
SCOTICO	9,344 m
BONIFICA	5,685 m <sup>2</sup>
SCAVO A GRADONI	5,944 m <sup>2</sup>
<b>RILEVATI</b>	
RILEVATO	22,605 m <sup>2</sup>
TERRENO VEGETALE	7,939 m
<b>SOVRASTRUTTURA STRADALE</b>	
STRATO DI USURA	9,345 m
STRATO DI BINDER	9,345 m
STRATO DI BASE	9,345 m
STRATO DI FONDAZIONE	3,112 m <sup>2</sup>

SEZIONE N.: 6  
 QT. PROGETTO: 437,041  
 DIST.PROG.: 65,585  
 DIST.PREC.: 14,898  
 DIST.SUCC.: 9,415



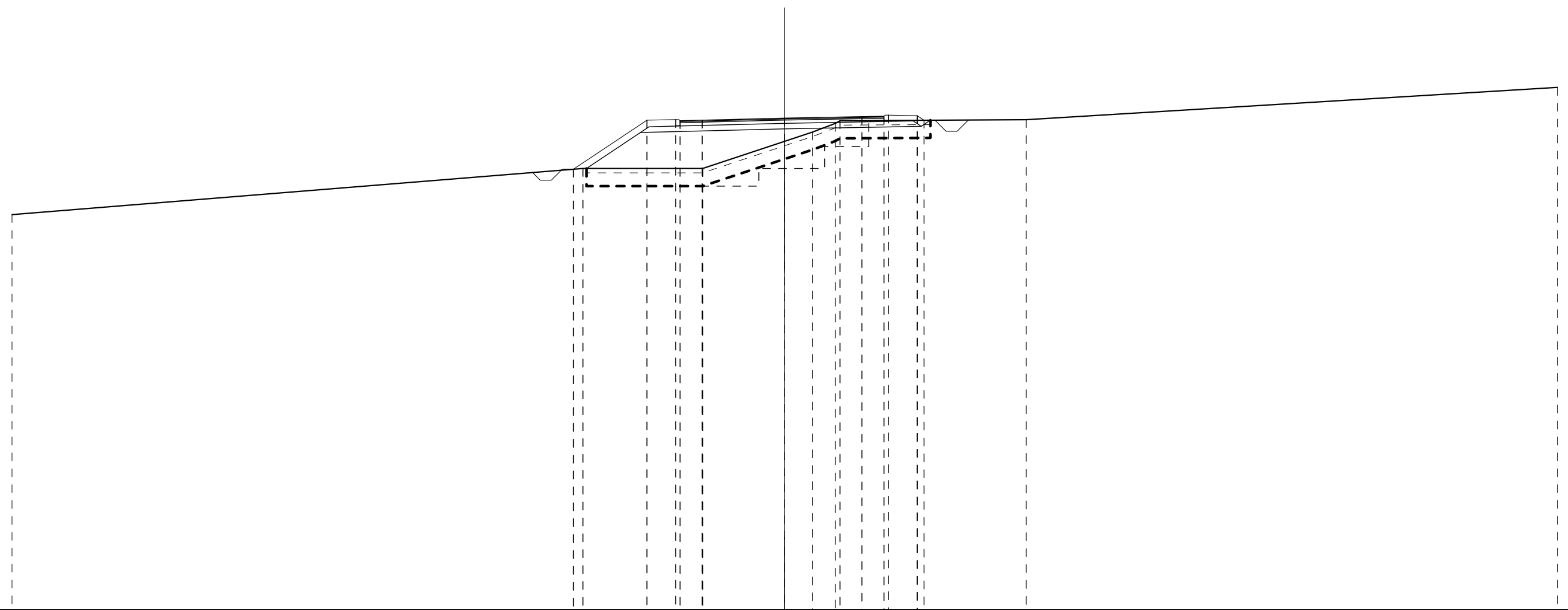
SCALA 1:200

QT.RIF. 415,000

QUOTE PROGETTO		434,186	436,831	436,857	436,807	436,855	437,041	437,211	437,259	437,309	437,283	436,965			
DIST. PARIZALI PROGETTO				1,00		3,84		3,50		1,00					
QUOTE TERRENO	432,258	434,232		435,000		436,191	436,740	436,937				436,976		437,889	438,901
DIST.PARZIALI TERRENO		25,277		5,665		3,121	0,937		8,353			8,918		17,392	

<b>SCAVI E BONIFICHE</b>	
STERRO	1,273 m <sup>2</sup>
SCOTICO	10,711 m
BONIFICA	4,611 m <sup>2</sup>
SCAVO A GRADONI	7,642 m <sup>2</sup>
<b>RILEVATI</b>	
RILEVATO	25,872 m <sup>2</sup>
TERRENO VEGETALE	6,980 m
<b>SOVRASTRUTTURA STRADALE</b>	
STRATO DI USURA	9,239 m
STRATO DI BINDER	9,239 m
STRATO DI BASE	9,239 m
STRATO DI FONDAZIONE	3,086 m <sup>2</sup>

SEZIONE N.: 7  
 QT. PROGETTO: 437,283  
 DIST.PROG.: 75,000  
 DIST.PREC.: 9,415  
 DIST.SUCC.: 13,919



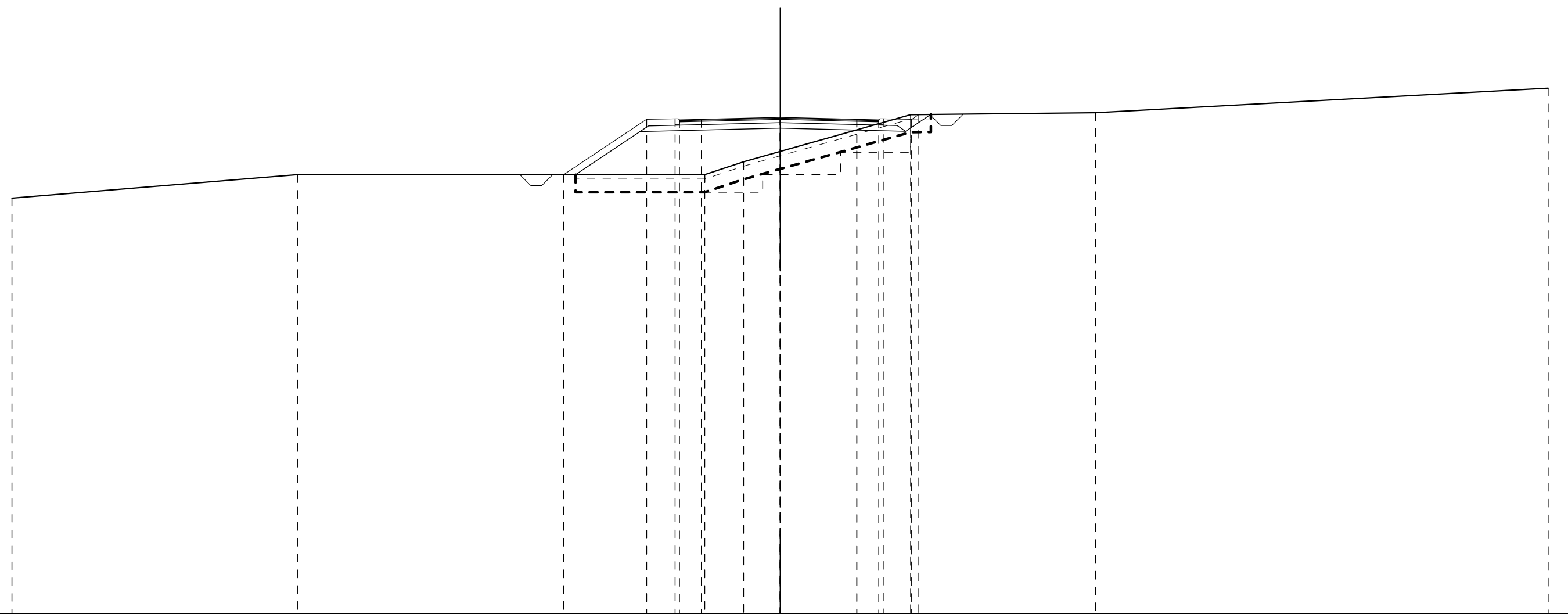
SCALA 1:200

QT.RIF. 415,000

QUOTE PROGETTO			434,965		437,188	437,214	437,164	437,189		437,283		437,349	437,368	437,418	437,392	437,185	
DIST. PARIZALI PROGETTO						1,00		3,74			3,50		1,00				
QUOTE TERRENO	432,907		435,000		435,000				436,230	436,649	437,039	437,165				437,210	438,673
DIST.PARZIALI TERRENO		25,860			5,424			3,716	1,266	1,025			8,433			24,061	

<b>SCAVI E BONIFICHE</b>	
STERRO	1,210 m <sup>2</sup>
SCOTICO	12,780 m
BONIFICA	3,959 m <sup>2</sup>
SCAVO A GRADONI	9,688 m <sup>2</sup>
<b>RILEVATI</b>	
RILEVATO	32,136 m <sup>2</sup>
TERRENO VEGETALE	7,527 m
<b>SOVRASTRUTTURA STRADALE</b>	
STRATO DI USURA	9,084 m
STRATO DI BINDER	9,084 m
STRATO DI BASE	9,084 m
STRATO DI FONDAZIONE	2,929 m <sup>2</sup>

SEZIONE N.: 8  
 QT. PROGETTO: 437,608  
 DIST.PROG.: 88,919  
 DIST.PREC.: 13,919  
 DIST.SUCC.: 11,081



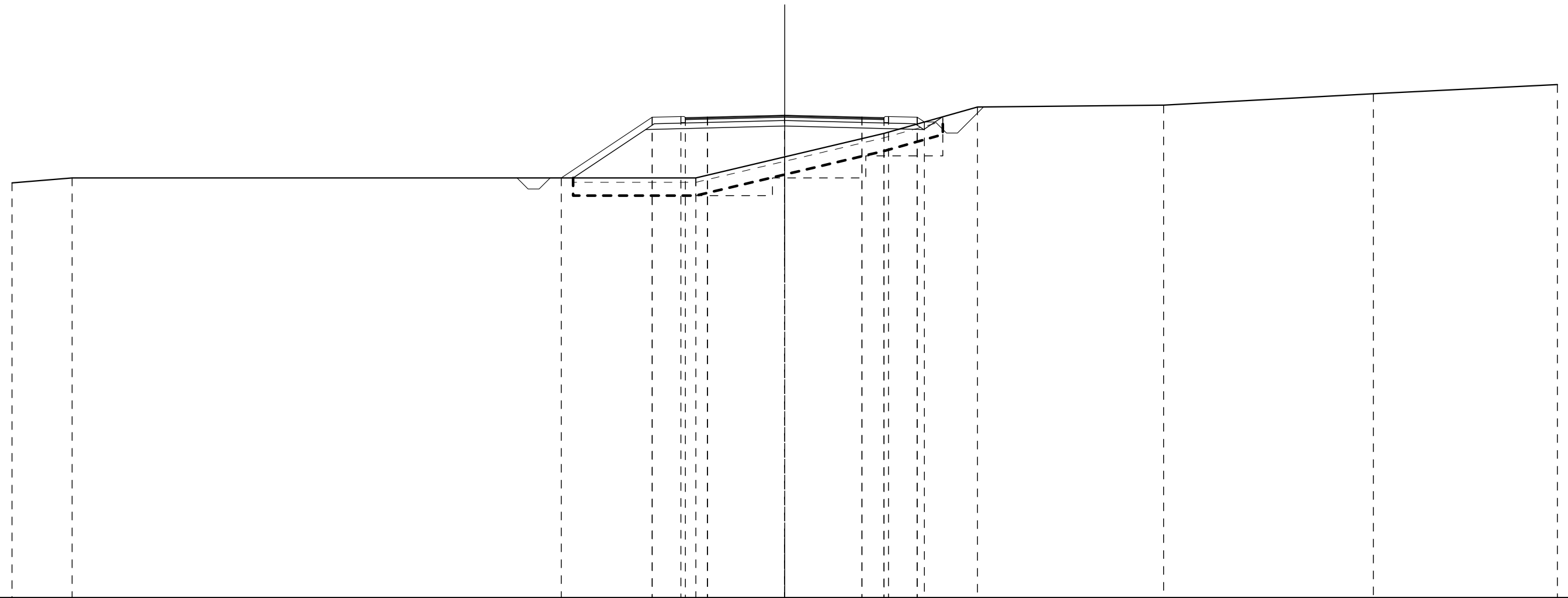
SCALA 1:200

QT.RIF. 415,000

QUOTE PROGETTO				435,000	437,517	437,543	437,493	437,518		437,608		437,520	437,495	437,545	437,519	437,736			
DIST. PARIZALI PROGETTO						1,00		3,58			3,50		1,00						
QUOTE TERRENO	433,927		435,000			435,000		435,585		436,054					437,732		437,818		438,938
DIST.PARZIALI TERRENO		13,012				18,556		1,769	1,663		5,950			8,431			20,619		

<b>SCAVI E BONIFICHE</b>	
STERRO	0,269 m <sup>2</sup>
SCOTICO	14,793 m
BONIFICA	3,334 m <sup>2</sup>
SCAVO A GRADONI	11,920 m <sup>2</sup>
<b>RILEVATI</b>	
RILEVATO	38,065 m <sup>2</sup>
TERRENO VEGETALE	7,948 m
<b>SOVRASTRUTTURA STRADALE</b>	
STRATO DI USURA	9,000 m
STRATO DI BINDER	9,000 m
STRATO DI BASE	9,000 m
STRATO DI FONDAZIONE	3,051 m <sup>2</sup>

SEZIONE N.: 9  
 QT. PROGETTO: 437,838  
 DIST.PROG.: 100,000  
 DIST.PREC.: 11,081  
 DIST.SUCC.: 3,020



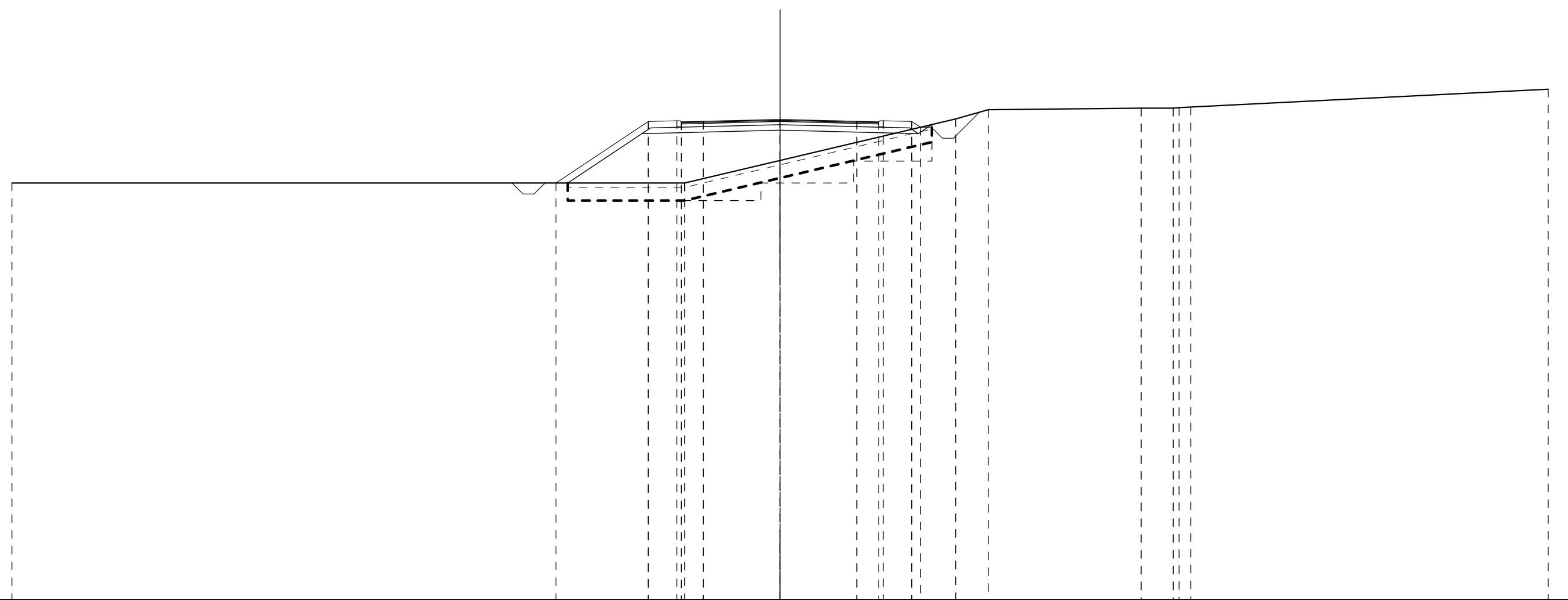
SCALA 1:200

QT.RIF. 416,000

QUOTE PROGETTO				435,000	437,750	437,776	437,726	437,751		437,838	437,751	437,726	437,776	437,750	437,532						
DIST. PARIZALI PROGETTO						1,00	3,50			3,50	1,00										
QUOTE TERRENO	434,776	435,000				435,000				435,953		437,017		438,210		438,296			438,812		439,226
DIST.PARZIALI TERRENO	2,721		28,254				4,026			4,497		4,233		8,431		9,503			8,336		

<b>SCAVI E BONIFICHE</b>	
STERRO	0,201 m <sup>2</sup>
SCOTICO	14,942 m
BONIFICA	3,195 m <sup>2</sup>
SCAVO A GRADONI	11,963 m <sup>2</sup>
<b>RILEVATI</b>	
RILEVATO	38,132 m <sup>2</sup>
TERRENO VEGETALE	8,143 m
<b>SOVRASTRUTTURA STRADALE</b>	
STRATO DI USURA	9,000 m
STRATO DI BINDER	9,000 m
STRATO DI BASE	9,000 m
STRATO DI FONDAZIONE	3,051 m <sup>2</sup>

SEZIONE N.: 10  
 QT. PROGETTO: 437,898  
 DIST.PROG.: 103,020  
 DIST.PREC.: 3,020  
 DIST.SUCC.: 21,980



SCALA 1:200

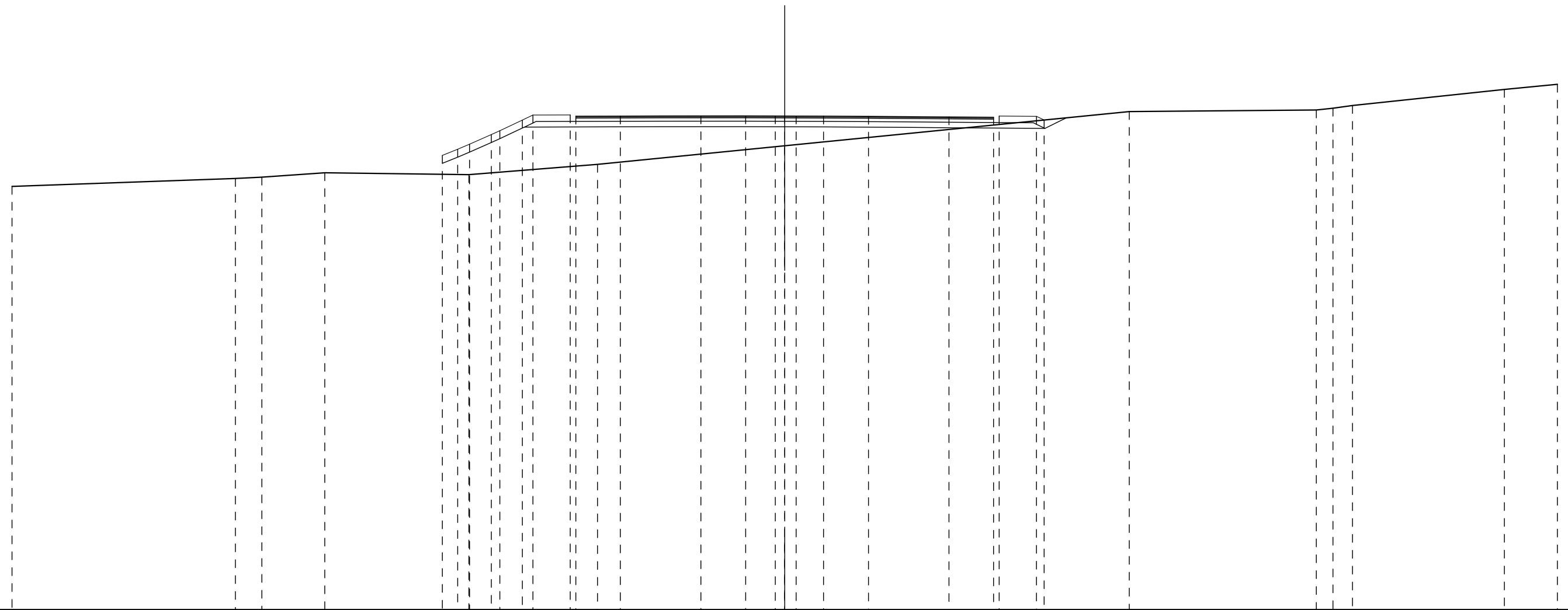
QT.RIF. 416,000

QUOTE PROGETTO			435,000		437,809	437,835 437,785	437,810		437,898		437,810	437,785 437,835	437,809 437,543						
DIST. PARIZALI PROGETTO						1,00	3,50		3,50		1,00								
QUOTE TERRENO	435,000				435,000			436,028					437,922	438,341			438,411	438,413 438,438 438,462	439,277
DIST.PARZIALI TERRENO			30,655				4,345				8,003		1,485		6,967		1,482	0,530	16,286



SCAVI E BONIFICHE	
STERRO	0,879 m <sup>2</sup>
RILEVATI	
RILEVATO	25,085 m <sup>2</sup>
TERRENO VEGETALE	8,257 m
SOVRASTRUTTURA STRADALE	
STRATO DI USURA	18,919 m
STRATO DI BINDER	18,919 m
STRATO DI BASE	18,919 m
STRATO DI FONDAZIONE	5,764 m <sup>2</sup>

SEZIONE N.: 12  
 QT. PROGETTO: 438,382  
 DIST.PROG.: 127,738  
 DIST.PREC.: 2,738  
 DIST.SUCC.: 3,010



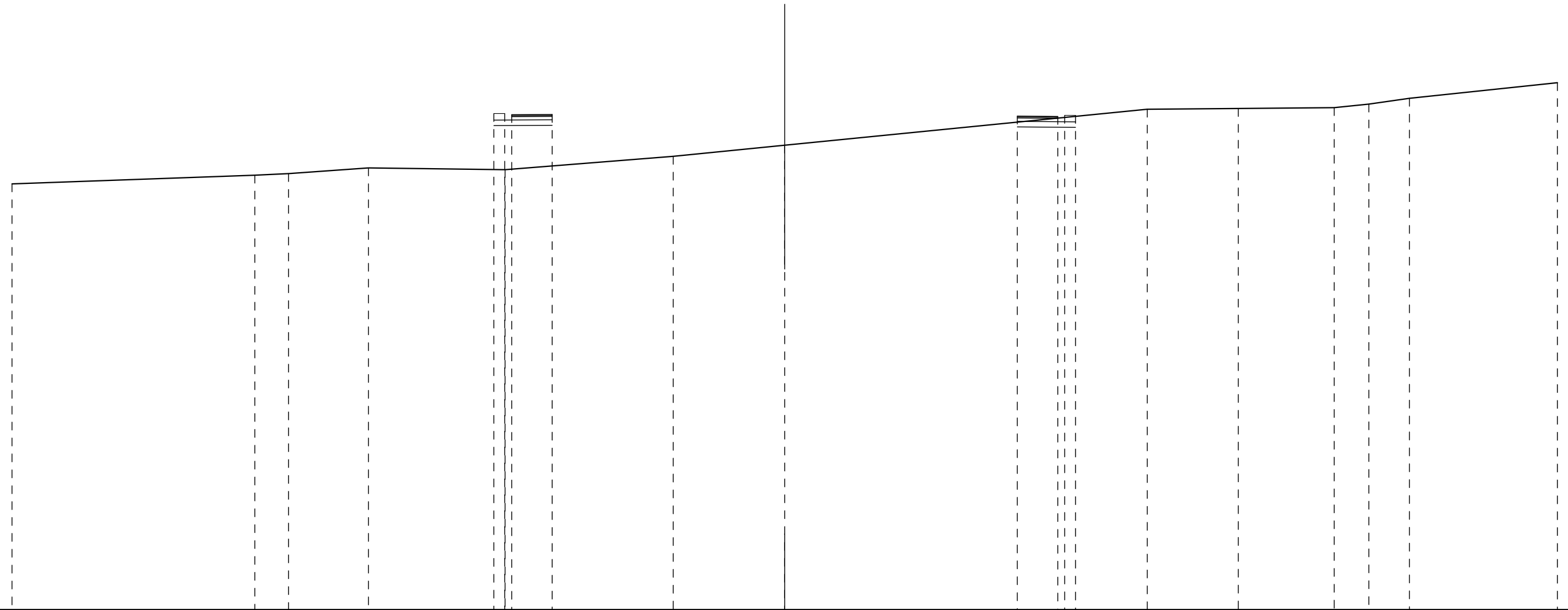
SCALA 1:200

QT.RIF. 416,000

QUOTE PROGETTO						436,591	436,874	437,101	437,536	437,711	438,191	438,421	438,425	438,372	438,376		438,383	438,384	438,382	438,382	438,379	438,373	438,361		438,337	438,322	438,374	438,361	438,195									
DIST. PARIZALI PROGETTO													2,02	3,65	2,03	1,34	0,52	1,24	2,04	3,65	2,02																	
QUOTE TERRENO	435,186		435,547	435,604	435,805		435,721						436,185						437,028				438,578			438,651	438,729	438,854		439,580	439,815							
DIST.PARZIALI TERRENO		10,120	1,188	2,849		6,529		5,825					8,478									15,610		8,469		0,756	0,885	6,879	2,402									

SCAVI E BONIFICHE	
STERRO	0,941 m <sup>2</sup>
RILEVATI	
RILEVATO	5,118 m <sup>2</sup>
TERRENO VEGETALE	0,980 m
SOVRASTRUTTURA STRADALE	
STRATO DI USURA	3,669 m
STRATO DI BINDER	3,669 m
STRATO DI BASE	3,669 m
STRATO DI FONDAZIONE	1,320 m <sup>2</sup>

SEZIONE N.: 13  
 QT. PROGETTO: 438,441  
 DIST.PROG.: 130,748  
 DIST.PREC.: 3,010



SCALA 1:200

QT.RIF. 416,000

QUOTE PROGETTO					438,488 438,490 438,438	438,446				438,375	438,358 438,409 438,404						
DIST. PARIZALI PROGETTO					1,83		21,07			1,84							
QUOTE TERRENO	435,303		435,694 435,768	436,023	435,943		436,550	437,052			438,683	438,717	438,755 438,917 439,178			439,885	
DIST.PARZIALI TERRENO		11,001	1,522	3,619	6,191		7,619	5,048		16,422		4,123	4,346	1,570	1,838	6,701	