

ITINERARIO "SALERNO – POTENZA – BARI"

Adeguamento delle sedi esistenti e tratti di nuova realizzazione IV tratta
da zona industriale Vaglio a svincolo S.P. Oppido S.S. 96

Codice CIG - 70219264A5

PROGETTO DI FATTIBILITA' TECNICO ECONOMICA

ANAS - DIREZIONE PROGETTAZIONE E REALIZZAZIONE LAVORI

IL PROGETTISTA E RESPONSABILE DELL'INTEGRAZIONE DELLE PRESTAZIONI SPECIALISTICHE. (DPR207/10 ART 15 COMMA 12)
Dott. Ing. **GIORGIO GUIDUCCI**
ORDINE INGEGNERI ROMA
Ordine Ingegneri Provincia di Roma n. 14035/14035

PROGETTAZIONE ATI:

(Mandataria)

GP INGENNERIA

GESTIONE PROGETTI INGEGNERIA srl

IL GEOLOGO

Dott. Geol. *Giuseppe Cerchiaro*
Ordine dei geologi della Calabria n. 528

(Mandante)



(Mandante)



COORDINATORE PER LA SICUREZZA IN FASE DI PROGETTAZIONE

Arch. *Silvia Besozzi*
Ordine Architetti Provincia di Roma n. 10846

(Mandante)



(Mandante)



VISTO: IL RESP. DEL PROCEDIMENTO

Ing. *Massimiliano Fidenzi*

PROGETTO STRADALE

Tracciato selezionato

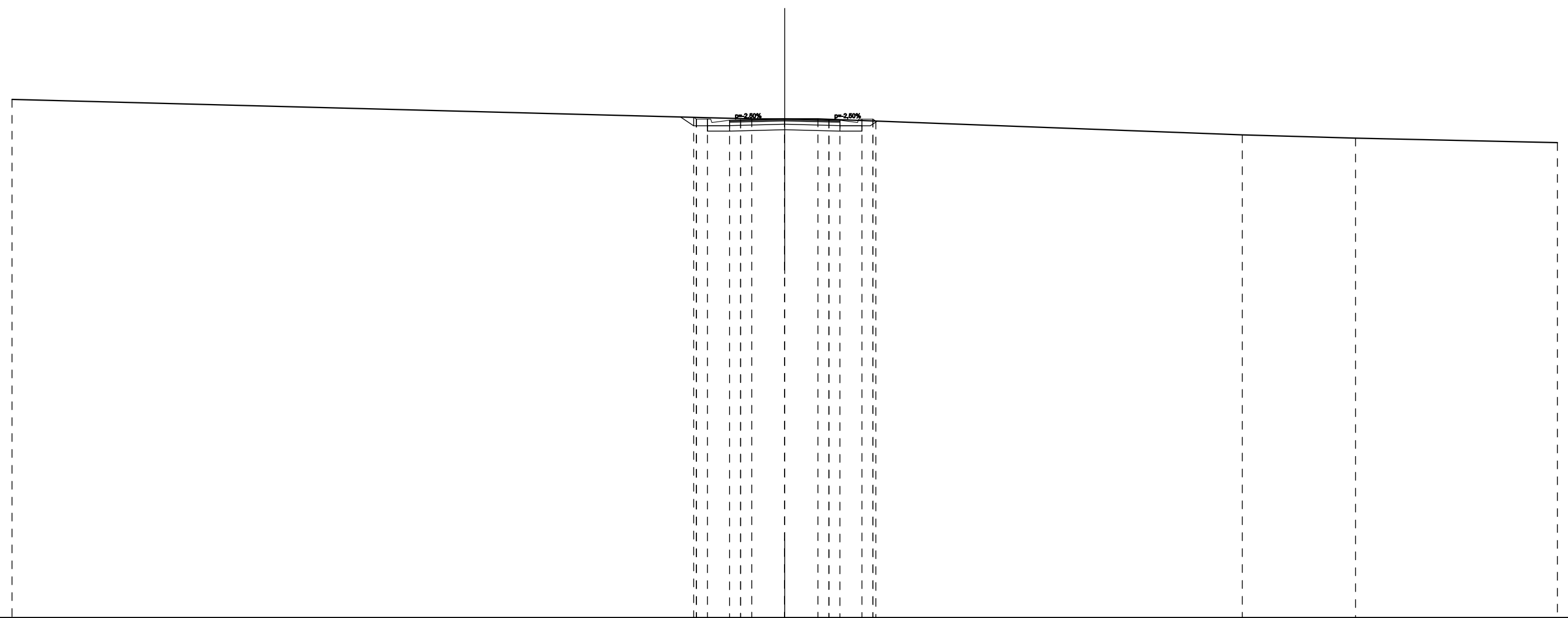
SV03 – Svincolo SP 123–SS96 BIS – Album delle sezioni trasversali

CODICE PROGETTO	NOME FILE	REVISIONE	SCALA
LO714APF1801	V03PS01TRASZ01_C	C	1:200
	CODICE ELAB. V03PS01TRASZ01		
C	Revisione	Feb. '22	Parente De Sanctis Guiducci
B	Revisione	Dicembre'19	Parente De Sanctis Guiducci
A	Emissione	Sett.'19	Parente De Sanctis Guiducci
REV.	DESCRIZIONE	DATA	REDATTO VERIFICATO APPROVATO

“CAVALCAVIA”

SCAVI E BONIFICHE	
STERRO	4,159 m ²
RILEVATI	
TERRENO VEGETALE	1,302 m
SOVRASTRUTTURA STRADALE	
STRATO DI USURA	5,000 m
STRATO DI BINDER	5,000 m
STRATO DI BASE	5,000 m
STRATO DI FONDAZIONE	1,250 m ²

SEZIONE N.: 1
 QT. PROGETTO: 366,572
 DIST.PROG.: 0,000
 DIST.SUCC.: 25,000



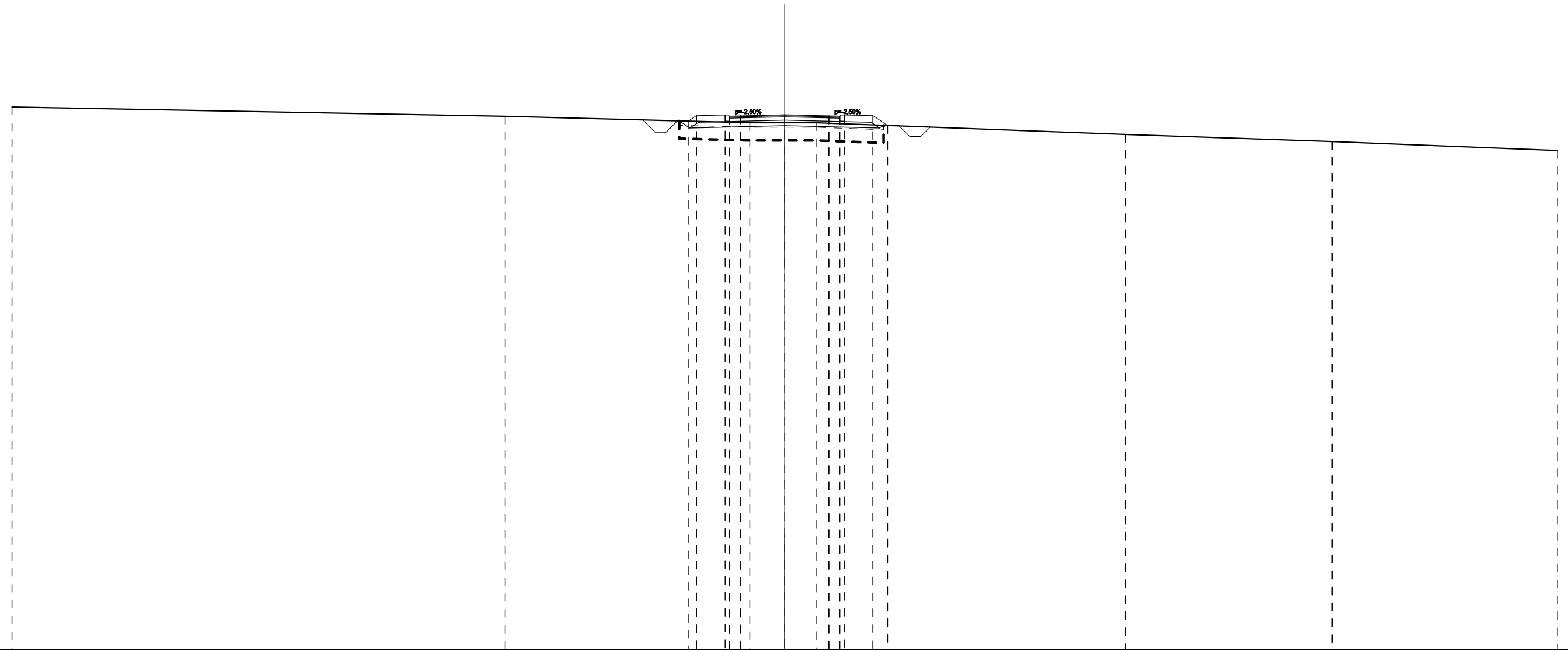
SCALA 1:200

QT.RIF. 344,000

QUOTE PROGETTO				366,641	366,559	366,559	366,509	366,522		366,572		366,522	366,509	366,559	366,473				
DIST. PARIZALI PROGETTO					0,50	2,00	2,00	0,50											
QUOTE TERRENO	367,456						366,572	366,572	366,572						365,849		365,703		365,498
DIST.PARZIALI TERRENO		33,507				1,483		1,507			19,220				5,131		9,142		

SCAVI E BONIFICHE	
STERRO	1,603 m ²
SCOTICO	0,016 m
BONIFICA	5,431 m ²
RILEVATI	
RILEVATO	5,803 m ²
TERRENO VEGETALE	3,847 m
SOVRASTRUTTURA STRADALE	
STRATO DI USURA	5,000 m
STRATO DI BINDER	5,000 m
STRATO DI BASE	5,000 m
STRATO DI FONDAZIONE	2,051 m ²

SEZIONE N.: 2
 QT. PROGETTO: 366,211
 DIST.PROG.: 25,000
 DIST.PREC.: 25,000
 DIST.SUCC.: 25,000



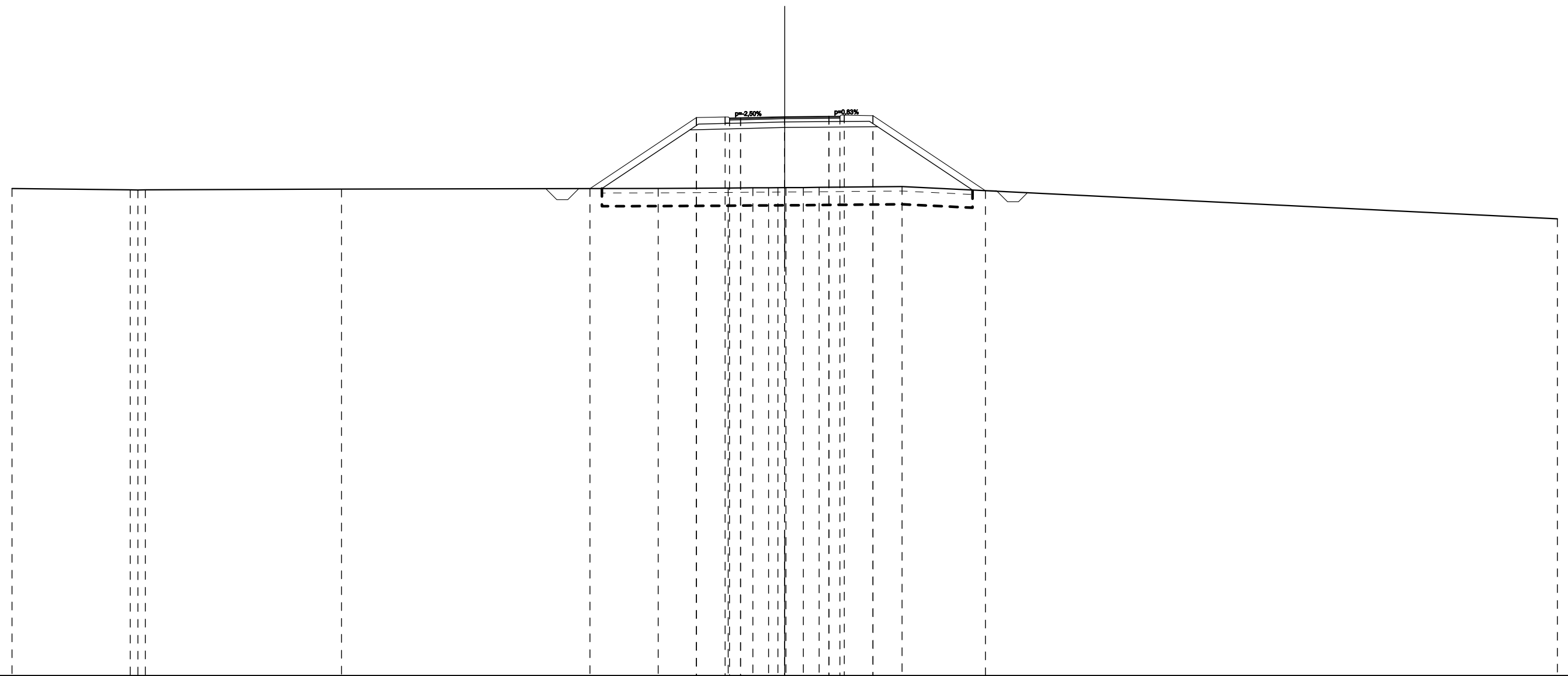
SCALA 1:200

QT.RIF. 342,000

QUOTE PROGETTO				365,924 366,172	366,198 366,148 366,161	366,211	366,161 366,148 366,198	366,172 365,729				
DIST. PARIZALI PROGETTO					0.50	2,00	2,00	0.50				
QUOTE TERRENO	366,563		366,143		365,851	365,851	365,851	365,324		365,000		364,595
DIST.PARZIALI TERRENO		22,333		11,086	1,582	1,419		14,015		9,362		10,205

SCAVI E BONIFICHE	
SCOTICO	16,789 m
BONIFICA	10,073 m ²
RILEVATI	
RILEVATO	47,439 m ²
TERRENO VEGETALE	14,519 m
SOVRASTRUTTURA STRADALE	
STRATO DI USURA	5,000 m
STRATO DI BINDER	5,000 m
STRATO DI BASE	5,000 m
STRATO DI FONDAZIONE	2,032 m ²

SEZIONE N.: 4
 QT. PROGETTO: 368,314
 DIST.PROG.: 77,559
 DIST.PREC.: 27,559
 DIST.SUCC.: 18,441



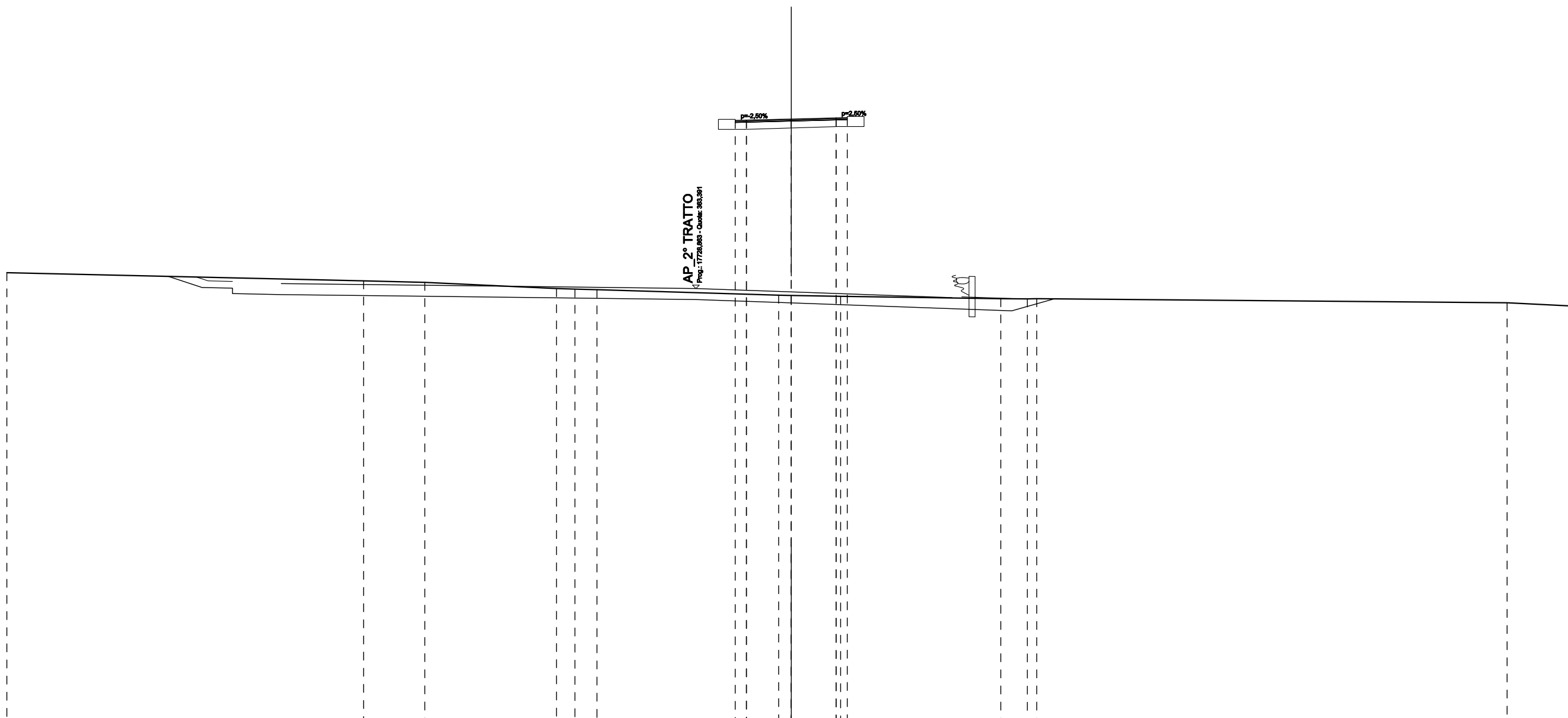
SCALA 1:200

QT.RIF. 343,000

QUOTE PROGETTO						365,059		368,276	368,302	368,252	368,264	368,314	368,331	368,335	368,385	368,359		364,963	
DIST. PARIZALI PROGETTO									0.50	2.00	2.00	0.50							
QUOTE TERRENO	365,059	365,000	364,993	365,003		365,034		365,065	365,082	365,095	365,099	365,104	365,105	365,105	365,115		365,149		363,688
DIST.PARIZIALI TERRENO		5,356			8,887			14,346		3,168	1,119	0,710	0,788	0,715	3,757				29,684

SOVRASTRUTTURA STRADALE	
STRATO DI USURA	5,000 m
STRATO DI BINDER	5,000 m

SEZIONE N.: 7
 QT. PROGETTO: 370,953
 DIST.PROG.: 125,000
 DIST.PREC.: 10,500
 DIST.SUCC.: 20,374



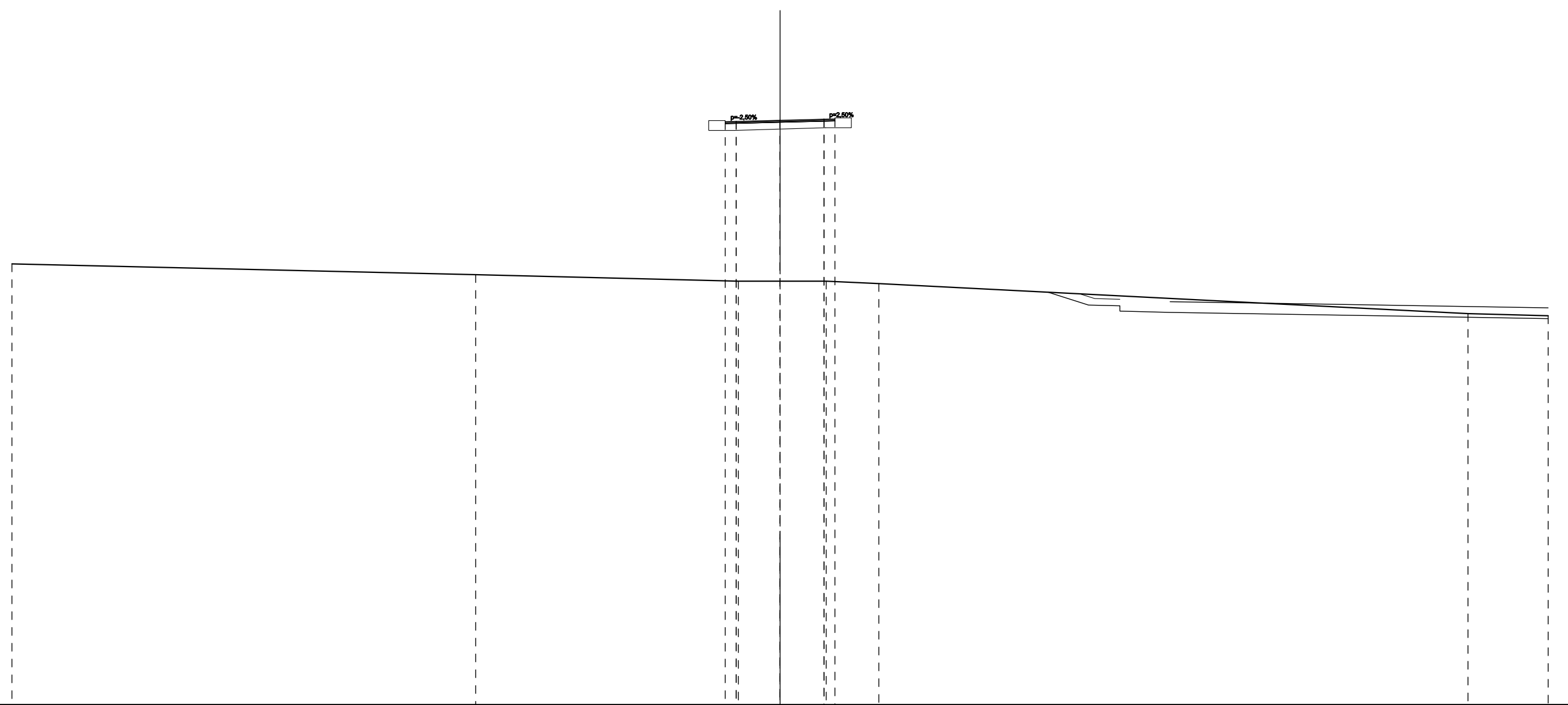
SCALA 1:200

QT.RIF. 344,000

QUOTE PROGETTO						370,891 370,903	2,00	370,953	2,00	371,003 371,016				
DIST. PARIZALI PROGETTO						0,50	2,00	2,00	0,50					
QUOTE TERRENO	364,098		363,731	363,663		363,392 363,364 363,337		363,093 363,082		363,041		362,937 362,930 362,937		362,756 362,601
DIST.PARZIALI TERRENO		15,918	2,732	5,875		0,821 0,982	8,110	0,561	2,202	7,150	1,182	20,987	3,058	

SOVRASTRUTTURA STRADALE	
STRATO DI USURA	5,000 m
STRATO DI BINDER	5,000 m

SEZIONE N.: 8
 QT. PROGETTO: 370,625
 DIST.PROG.: 145,374
 DIST.PREC.: 20,374
 DIST.SUCC.: 18,626



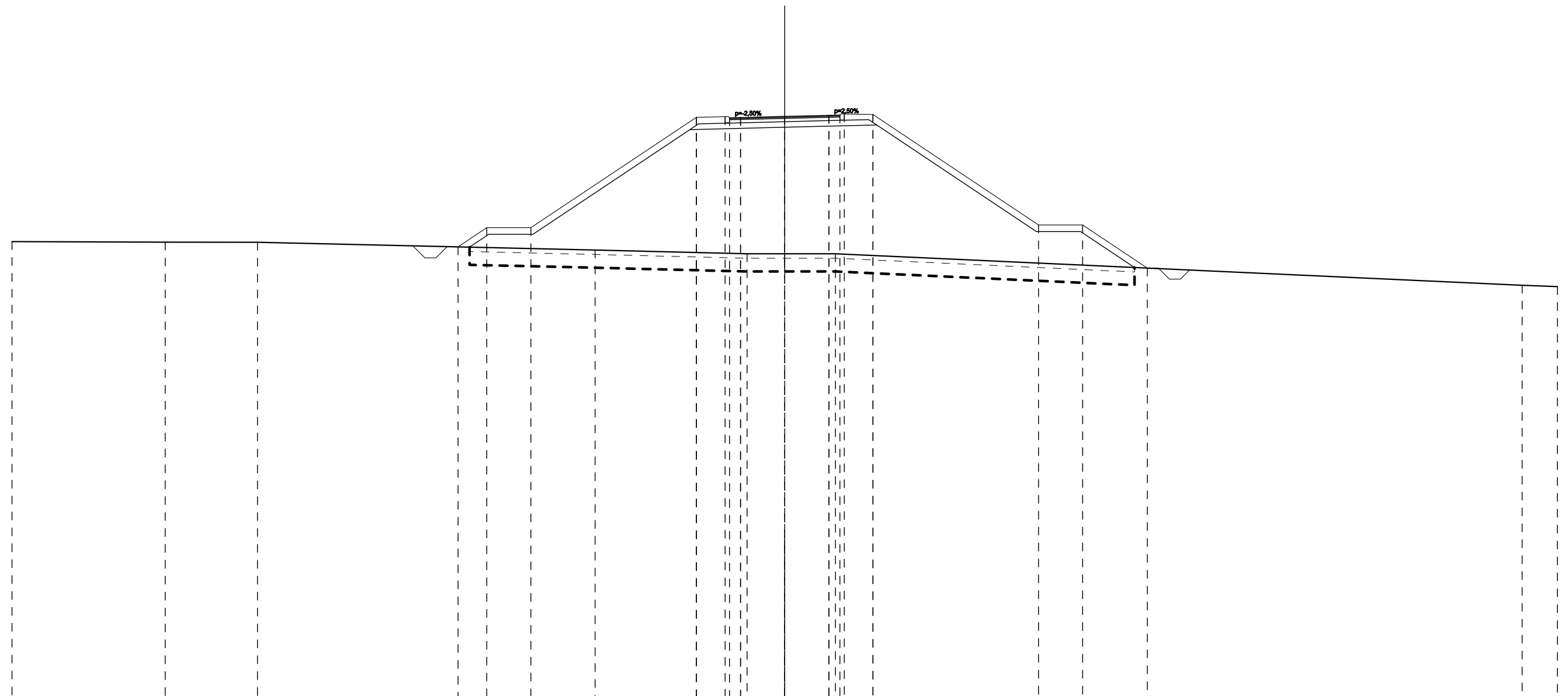
SCALA 1:200

QT.RIF. 344,000

QUOTE PROGETTO				370,562	370,575	370,625	370,675	370,687		
DIST. PARIZALI PROGETTO				0,50	2,00	2,00	0,50			
QUOTE TERRENO	364,082		363,595	363,298	363,298	363,298	363,188		361,818	361,719
DIST.PARZIALI TERRENO		21,131			11,972	1,897	2,103	2,400	26,844	3,653

RILEVATI	
TERRENO VEGETALE	29,706 m
SOVRASTRUTTURA STRADALE	
STRATO DI USURA	5,000 m
STRATO DI BINDER	5,000 m
STRATO DI BASE	5,000 m
STRATO DI FONDAZIONE	2,022 m ²

SEZIONE N.: 9
 QT. PROGETTO: 369,518
 DIST.PROG.: 164,000
 DIST.PREC.: 18,626
 DIST.SUCC.: 11,000



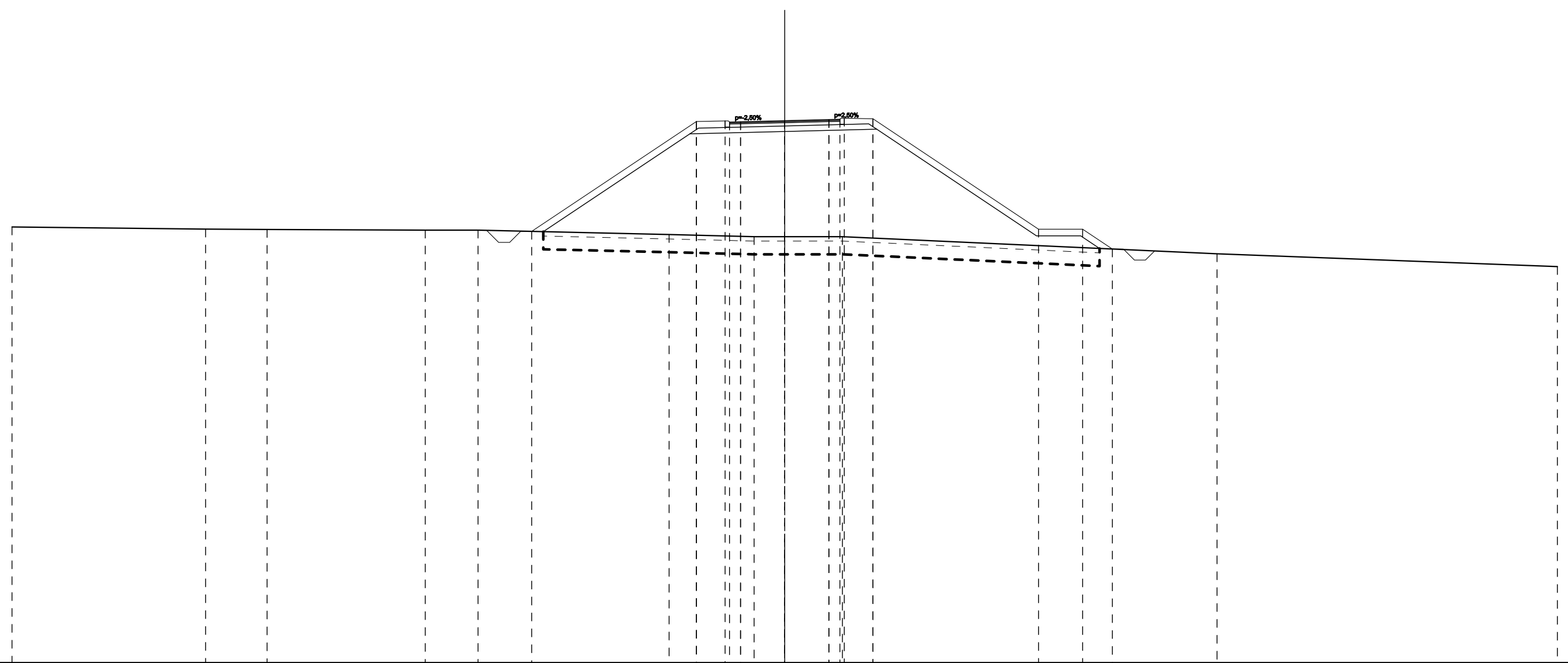
SCALA 1:200

QT.RIF. 343,000

QUOTE PROGETTO				363,612	364,479	364,479			369,479	369,505	369,455	369,468	369,518	369,568	369,580	369,630	369,604		364,604	364,604	362,651			
DIST. PARIZALI PROGETTO										0,50	2,00	2,00		0,50										
QUOTE TERRENO	363,850		363,824		363,822			363,468		363,298	363,298	363,298		363,298									361,873	361,813
DIST.PARZIALI TERRENO		6,941		4,177			15,292		6,886		1,704	2,297										31,108		1,595

SCAVI E BONIFICHE	
SCOTICO	25,198 m
BONIFICA	15,119 m ²
RILEVATI	
RILEVATO	96,271 m ²
TERRENO VEGETALE	24,194 m
SOVRASTRUTTURA STRADALE	
STRATO DI USURA	5,000 m
STRATO DI BINDER	5,000 m
STRATO DI BASE	5,000 m
STRATO DI FONDAZIONE	2,022 m ²

SEZIONE N.: 10
 QT. PROGETTO: 368,550
 DIST.PROG.: 175,000
 DIST.PREC.: 11,000
 DIST.SUCC.: 7,269



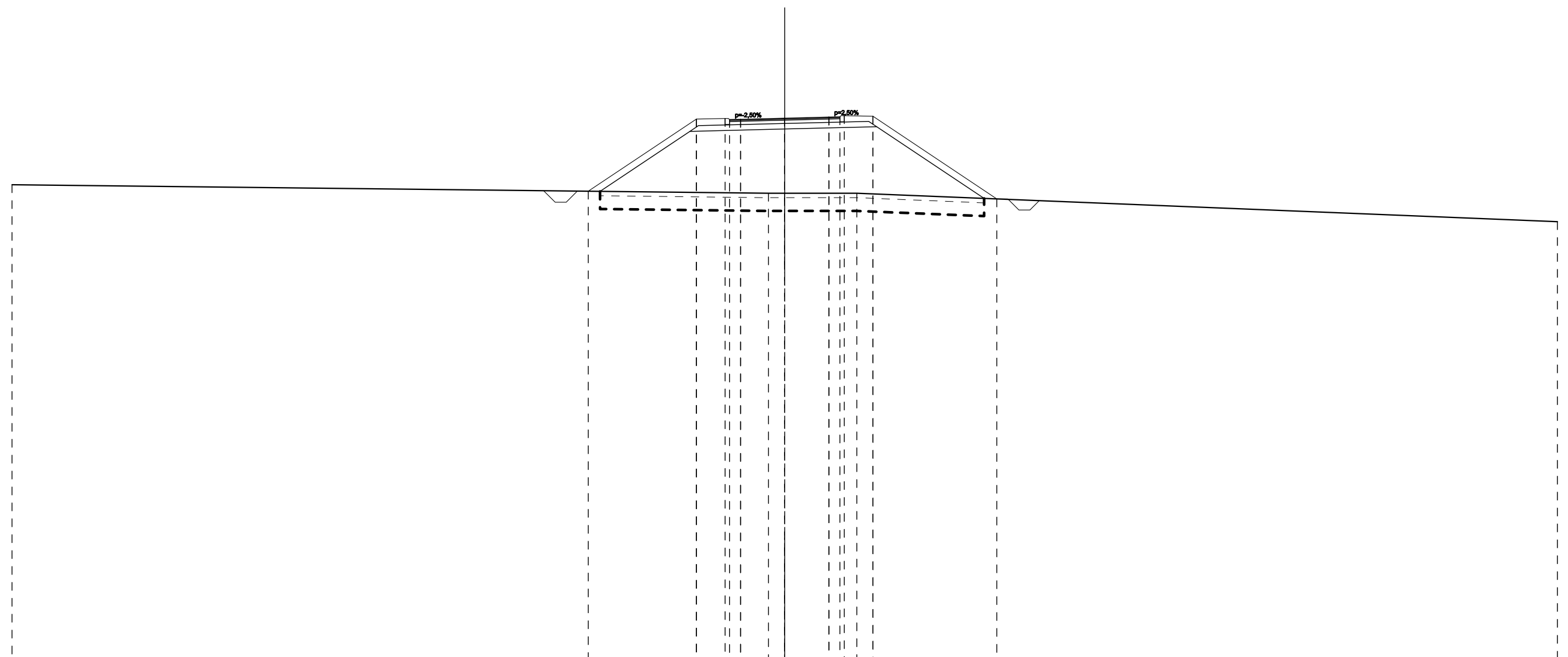
SCALA 1:200

QT.RIF. 344,000

QUOTE PROGETTO						363,537		368,511	368,537	368,487	368,500	368,550	368,600	368,612	368,662	368,636		363,636	363,636	362,738		
DIST. PARIZALI PROGETTO									0,50	2,00	2,00	0,50										
QUOTE TERRENO	363,738		363,640	363,624				363,593		363,298	363,298		363,298								362,521	361,942
DIST.PARZIALI TERRENO		8,768	2,787	7,165	2,390	8,655		3,849	1,386	2,616						16,970					15,414	

SCAVI E BONIFICHE	
SCOTICO	17,400 m
BONIFICA	10,440 m ²
RILEVATI	
RILEVATO	51,495 m ²
TERRENO VEGETALE	15,230 m
SOVRASTRUTTURA STRADALE	
STRATO DI USURA	5,000 m
STRATO DI BINDER	5,000 m
STRATO DI BASE	5,000 m
STRATO DI FONDAZIONE	2,022 m ²

SEZIONE N.: 12
 QT. PROGETTO: 366,666
 DIST.PROG.: 195,926
 DIST.PREC.: 13,657
 DIST.SUCC.: 20,136



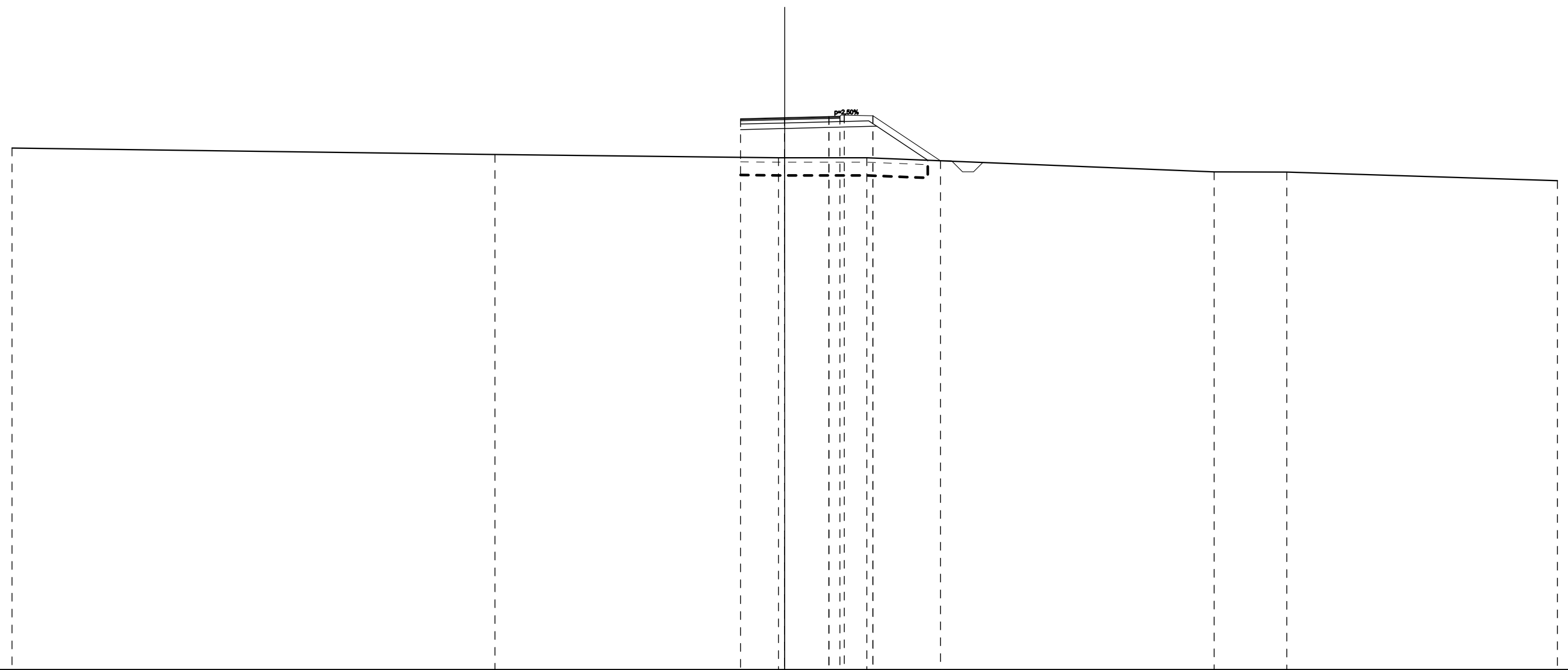
SCALA 1:200

QT.RIF. 342,000

QUOTE PROGETTO		363,361	366,628	366,654	366,604	366,616	366,666	366,716	366,729	366,779	366,753	363,011	
DIST. PARIZALI PROGETTO				0,50	2,00	2,00	0,50						
QUOTE TERRENO	363,656						363,269	363,269			363,269		361,982
DIST.PARZIALI TERRENO			34,265				0,755	3,265				31,735	

SCAVI E BONIFICHE	
SCOTICO	8,481 m
BONIFICA	5,088 m ²
RILEVATI	
RILEVATO	16,796 m ²
TERRENO VEGETALE	4,974 m
SOVRASTRUTTURA STRADALE	
STRATO DI USURA	4,500 m
STRATO DI BINDER	4,500 m
STRATO DI BASE	4,500 m
STRATO DI FONDAZIONE	1,497 m ²

SEZIONE N.: 13
 QT. PROGETTO: 365,004
 DIST.PROG.: 216,062
 DIST.PREC.: 20,136
 DIST.SUCC.: 8,938



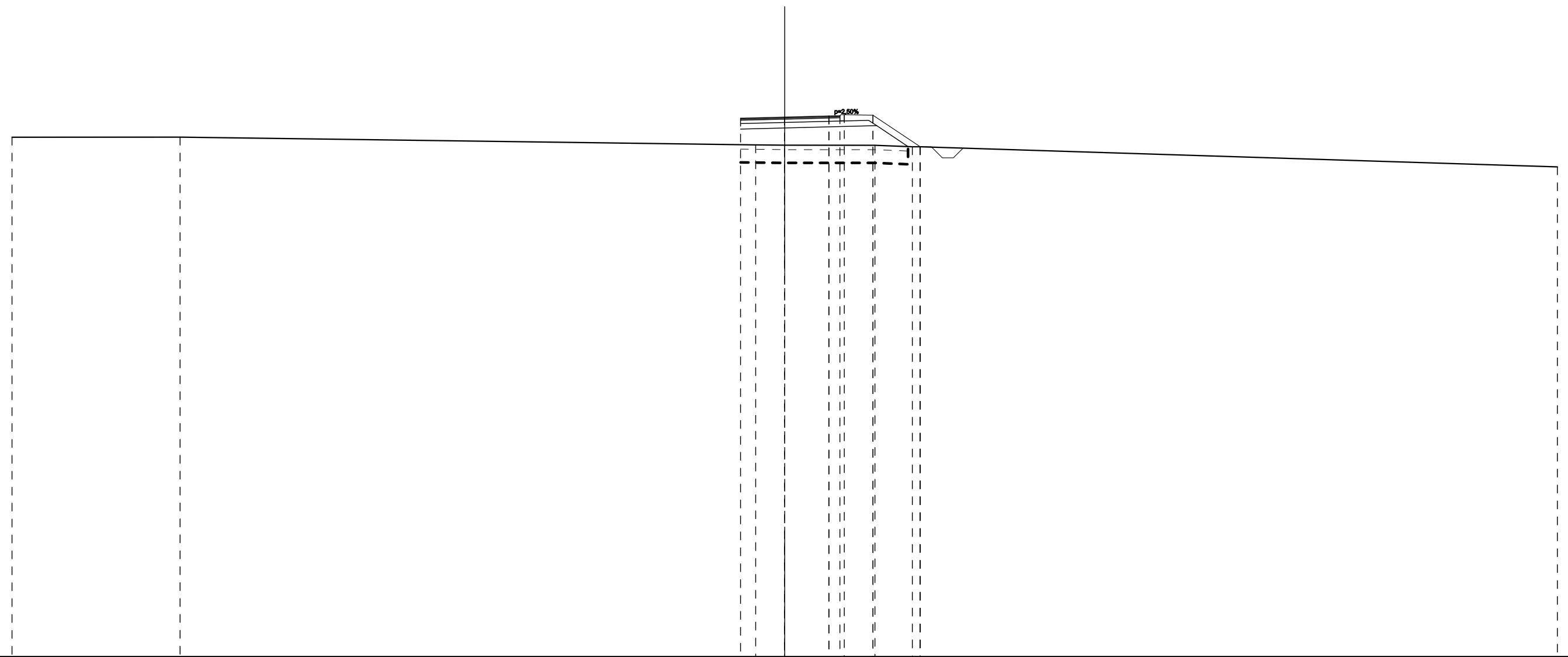
SCALA 1:200

QT.RIF. 340,000

QUOTE PROGETTO				364,954	365,004	365,054	365,066	365,116	365,090	363,052			
DIST. PARIZALI PROGETTO				2,00	2,00	0,50							
QUOTE TERRENO	363,627		363,334		363,187	363,187			363,187		362,548	362,539	362,152
DIST.PARZIALI TERRENO		21,878			12,841		3,721		15,733		3,289		12,257

SCAVI E BONIFICHE	
SCOTICO	7,586 m
BONIFICA	4,552 m ²
RILEVATI	
RILEVATO	11,658 m ²
TERRENO VEGETALE	3,873 m
SOVRASTRUTTURA STRADALE	
STRATO DI USURA	4,500 m
STRATO DI BINDER	4,500 m
STRATO DI BASE	4,500 m
STRATO DI FONDAZIONE	1,497 m ²

SEZIONE N.: 14
 QT. PROGETTO: 364,423
 DIST.PROG.: 225,000
 DIST.PREC.: 8,938
 DIST.SUCC.: 6,261



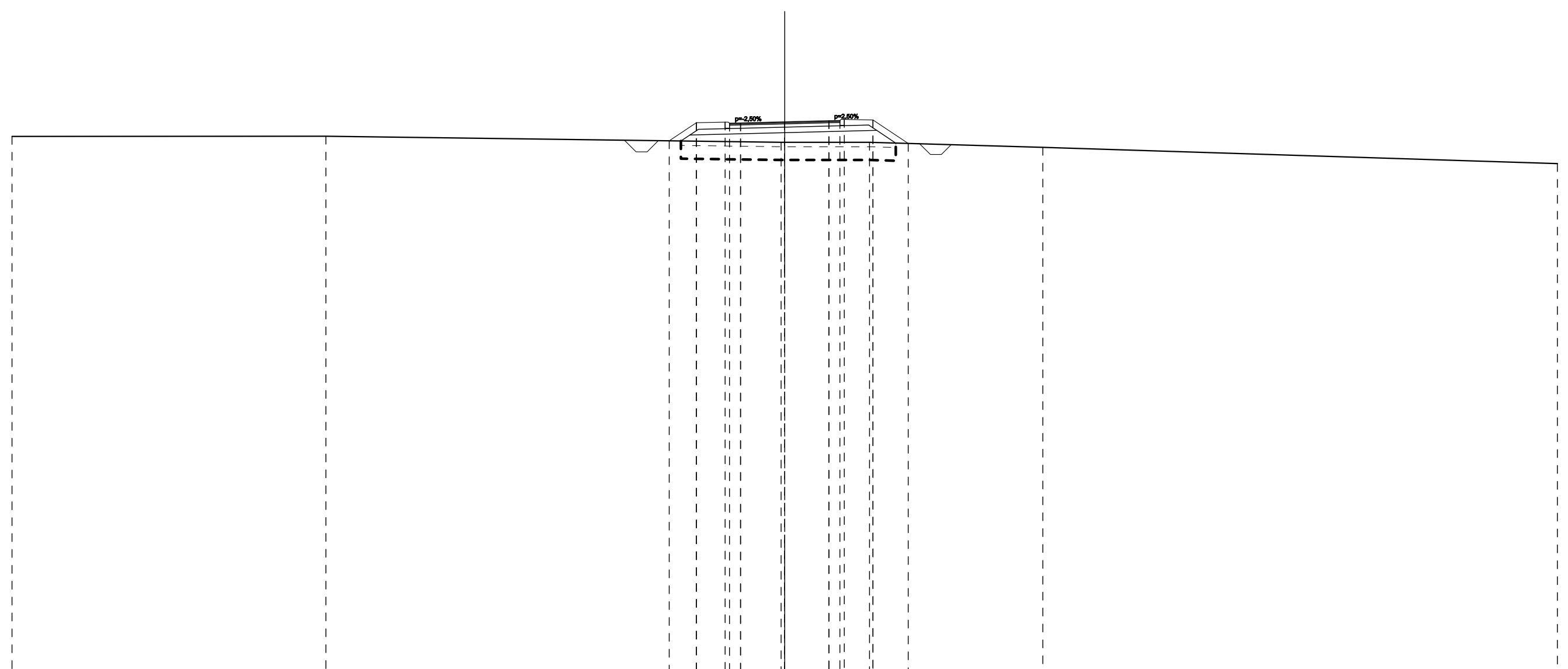
SCALA 1:200

QT.RIF. 340,000

QUOTE PROGETTO				364,373	364,423	364,473	364,485	364,535	364,509	363,081	
DIST. PARIZALI PROGETTO				2,00	2,00	0,50					
QUOTE TERRENO	363,513	363,517		363,167	363,152				363,151	363,082	363,082
DIST.PARZIALI TERRENO		7,614			26,071	1,316	4,087		1,694		28,872

SCAVI E BONIFICHE	
SCOTICO	9,733 m
BONIFICA	5,840 m ²
RILEVATI	
RILEVATO	11,659 m ²
TERRENO VEGETALE	6,000 m
SOVRASTRUTTURA STRADALE	
STRATO DI USURA	5,000 m
STRATO DI BINDER	5,000 m
STRATO DI BASE	5,000 m
STRATO DI FONDAZIONE	2,022 m ²

SEZIONE N.: 15
 QT. PROGETTO: 364,075
 DIST.PROG.: 231,261
 DIST.PREC.: 6,261
 DIST.SUCC.: 18,739



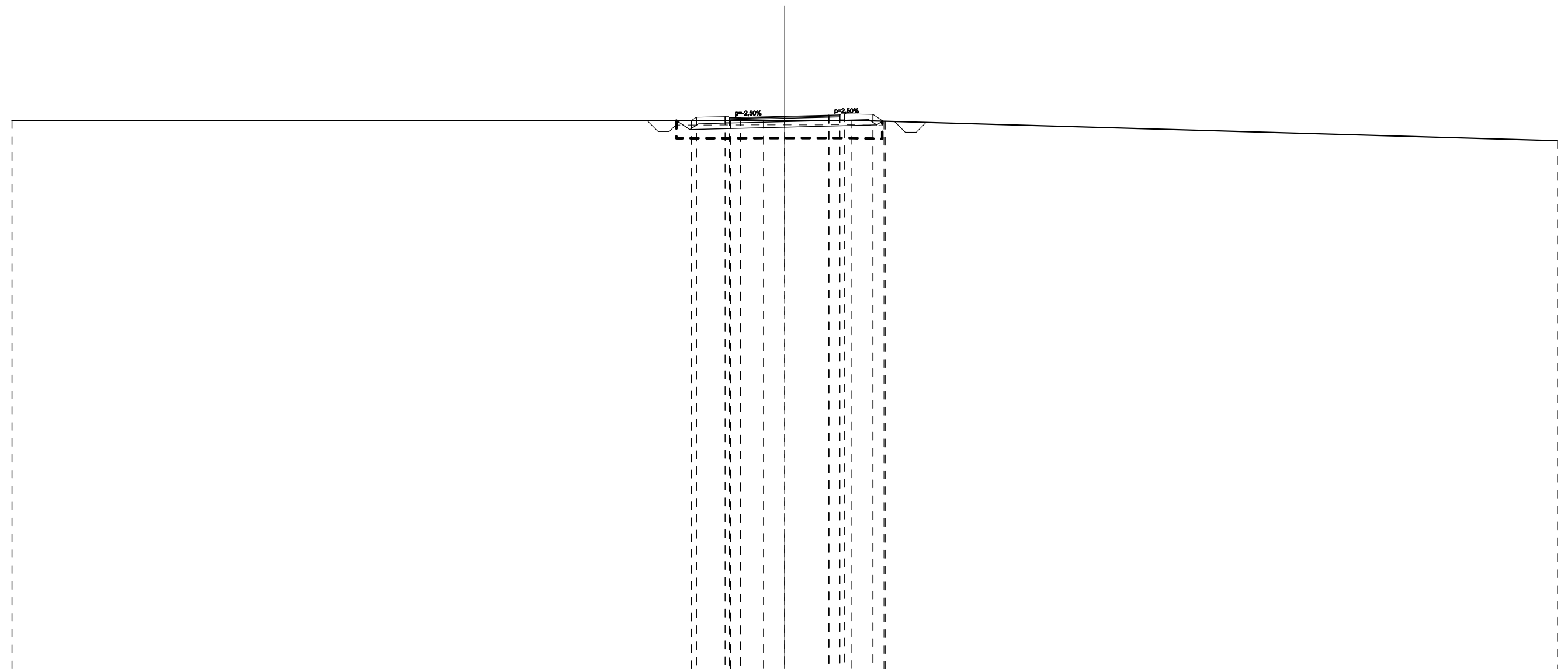
SCALA 1:200

QT.RIF. 339,000

QUOTE PROGETTO				363,215	364,036	364,062	364,012	364,025	364,075	364,125	364,137	364,187	364,161	363,096		
DIST. PARIZALI PROGETTO						0.50	2,00	2,00	0.50							
QUOTE TERRENO	363,417		363,424						363,147	363,147			363,147		362,920	
DIST.PARIZIALI TERRENO		14,220								3,844			7,849		23,308	

SCAVI E BONIFICHE	
STERRO	2,704 m ²
BONIFICA	4,682 m ²
RILEVATI	
RILEVATO	4,747 m ²
TERRENO VEGETALE	3,431 m
SOVRASTRUTTURA STRADALE	
STRATO DI USURA	5,000 m
STRATO DI BINDER	5,000 m
STRATO DI BASE	5,000 m
STRATO DI FONDAZIONE	2,022 m ²

SEZIONE N.: 16
 QT. PROGETTO: 363,326
 DIST.PROG.: 250,000
 DIST.PREC.: 18,739
 DIST.SUCC.: 25,000



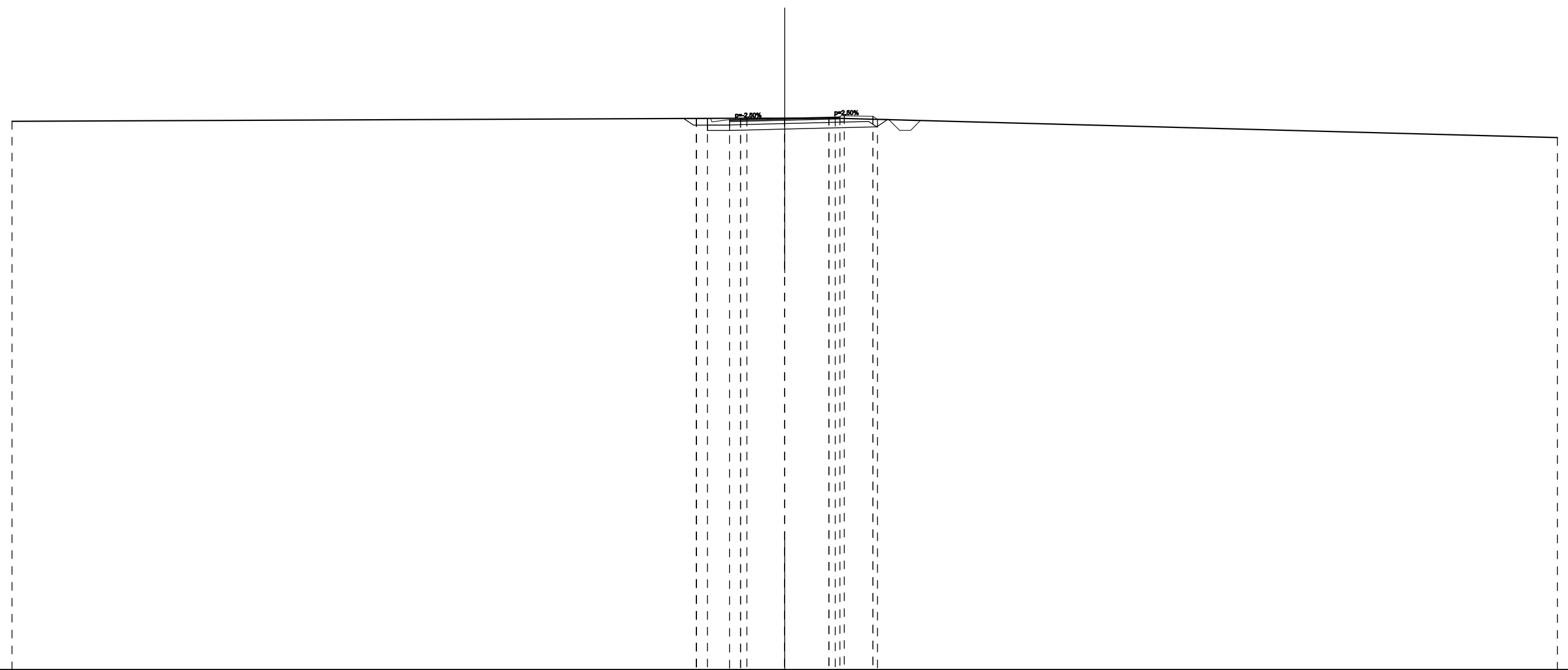
SCALA 1:200

QT.RIF. 338,000

QUOTE PROGETTO		363,134	363,288	363,314	363,264	363,276	363,326	363,376	363,389	363,439	363,413	363,106	
DIST. PARIZALI PROGETTO			0,50	2,00	2,00	0,50							
QUOTE TERRENO	363,130		363,134	363,142	363,142			363,143			363,104		362,224
DIST.PARZIALI TERRENO		32,547	1,488	0,960	3,044	1,507					30,449		

SCAVI E BONIFICHE	
STERRO	3,981 m ²
RILEVATI	
TERRENO VEGETALE	2,053 m
SOVRASTRUTTURA STRADALE	
STRATO DI USURA	5,000 m
STRATO DI BINDER	5,000 m
STRATO DI BASE	5,000 m
STRATO DI FONDAZIONE	1,622 m ²

SEZIONE N.: 17
 QT. PROGETTO: 362,976
 DIST.PROG.: 275,000
 DIST.PREC.: 25,000
 DIST.SUCC.: 11,979



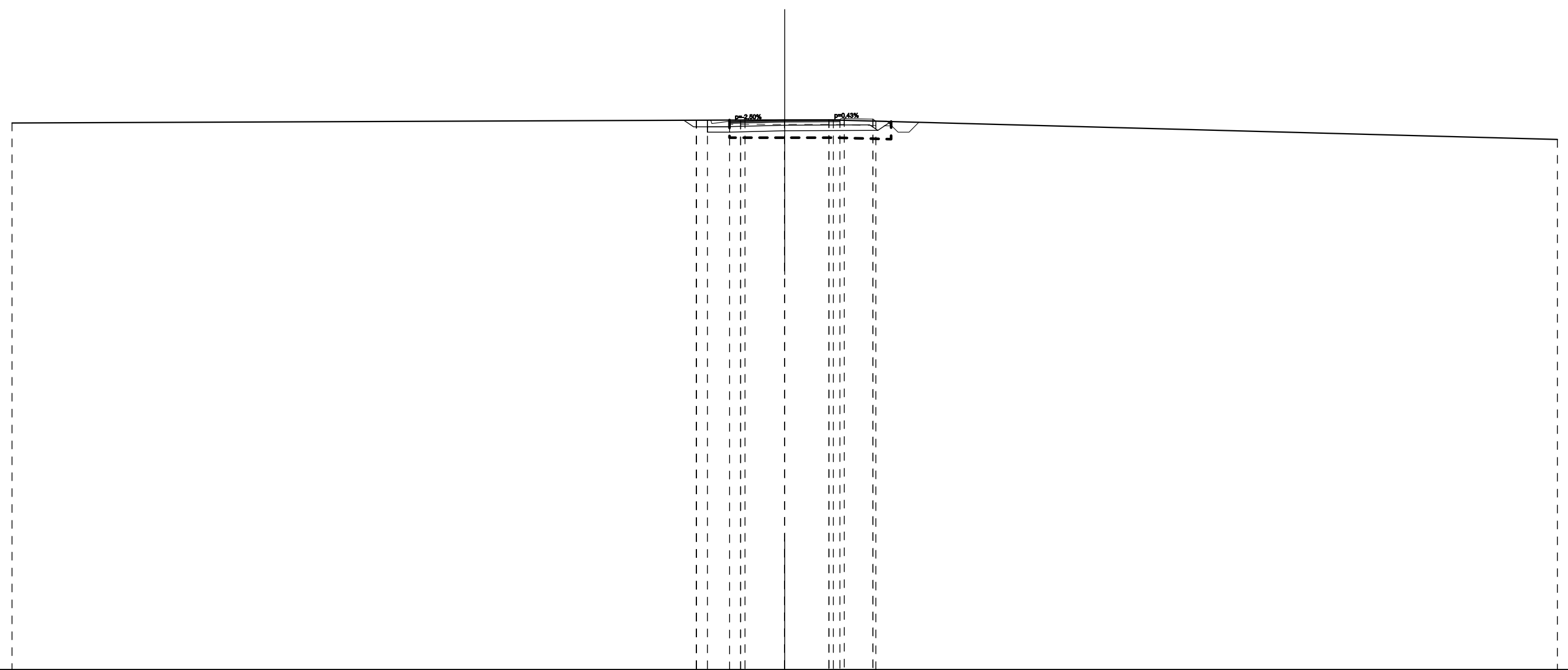
SCALA 1:200

QT.RIF. 338,000

QUOTE PROGETTO		362,968	362,964	362,964	362,914	362,926	362,976	363,026	363,039	363,089	363,063	362,927	
DIST. PARIZALI PROGETTO			0,50	2,00	2,00	0,50							
QUOTE TERRENO	362,838				362,978		362,978		362,979				362,102
DIST.PARIZIALI TERRENO		33,287				1,713		2,288					32,712

SCAVI E BONIFICHE	
STERRO	4,190 m ²
BONIFICA	2,434 m ²
RILEVATI	
RILEVATO	2,462 m ²
TERRENO VEGETALE	1,962 m
SOVRASTRUTTURA STRADALE	
STRATO DI USURA	5,000 m
STRATO DI BINDER	5,000 m
STRATO DI BASE	5,000 m
STRATO DI FONDAZIONE	1,633 m ²

SEZIONE N.: 18
 QT. PROGETTO: 362,901
 DIST.PROG.: 286,979
 DIST.PREC.: 11,979
 DIST.SUCC.: 13,021



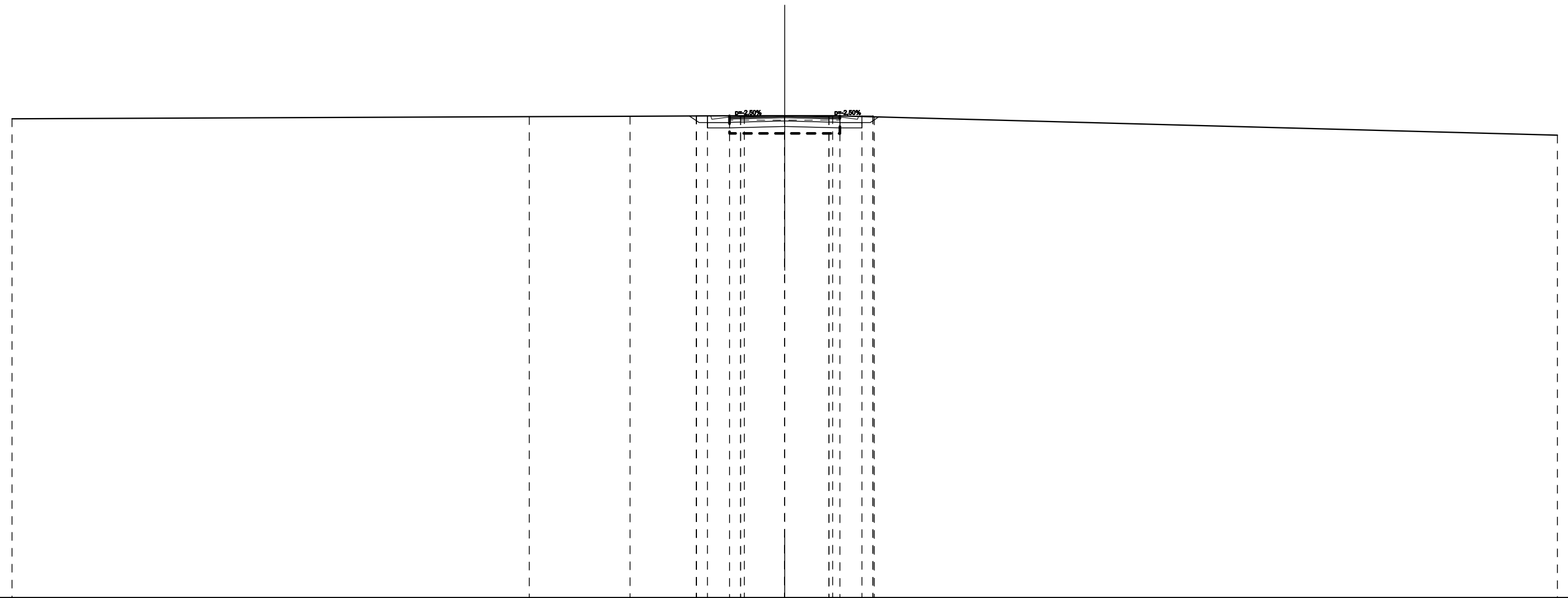
SCALA 1:200

QT.RIF. 338,000

QUOTE PROGETTO			362,890	362,888	362,888	362,838	362,851	362,901	362,909	362,912	362,962	362,936	362,848	
DIST. PARIZALI PROGETTO				0,50	2,00	2,00	0,50							
QUOTE TERRENO	362,763						362,899	362,899	362,900					362,018
DIST.PARZIALI TERRENO		33,203					1,797	2,203					32,797	

SCAVI E BONIFICHE	
STERRO	4,001 m ²
BONIFICA	1,404 m ²
RILEVATI	
RILEVATO	1,404 m ²
TERRENO VEGETALE	1,072 m
SOVRASTRUTTURA STRADALE	
STRATO DI USURA	5,000 m
STRATO DI BINDER	5,000 m
STRATO DI BASE	5,000 m
STRATO DI FONDAZIONE	1,250 m ²

SEZIONE N.: 19
 QT. PROGETTO: 362,819
 DIST.PROG.: 300,000
 DIST.PREC.: 13,021



SCALA 1:200

QT.RIF. 341,000

QUOTE PROGETTO				362,806	362,806	362,819	362,769	362,806	362,766	
DIST. PARIZALI PROGETTO				0.50	2,00	2,00	0.50			
QUOTE TERRENO	362,878		362,774	362,790	362,817	362,817	362,817			361,933
DIST.PARZIALI TERRENO		23,429	4,567	5,177	1,827	2,173			32,827	

“STRADA CAMPESTRE ROT. 3”

SEZIONE N.: 1
 QT. PROGETTO: 365,004
 DIST.PROG.: 0,000
 DIST.SUCC.: 2,010



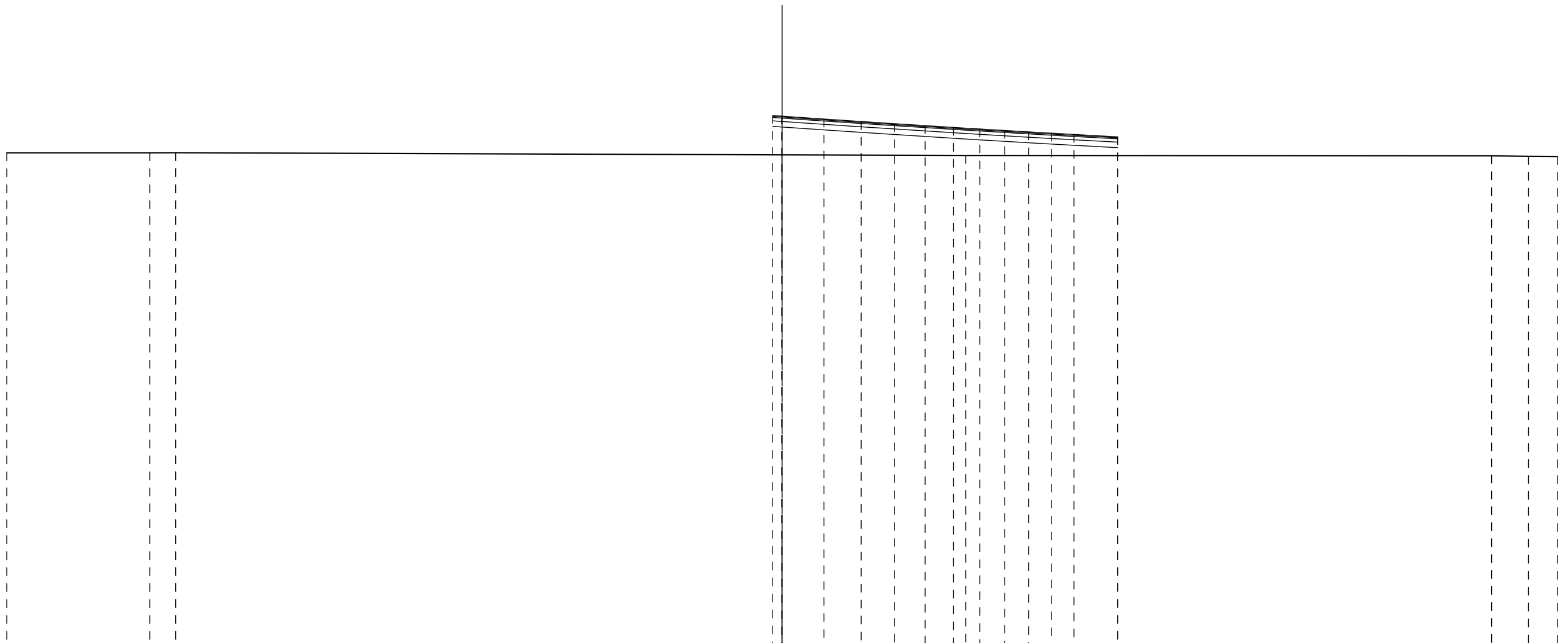
SCALA 1:200

QT.RIF. 340,000

QUOTE PROGETTO											
DIST. PARIZALI PROGETTO											
QUOTE TERRENO	363,298	363,298			363,187		363,147			363,147	363,136
DIST.PARZIALI TERRENO		7,719		27,281		10,018			23,280		1,703

RILEVATI	
RILEVATO	12,510 m ²
SOVRASTRUTTURA STRADALE	
STRATO DI USURA	15,573 m
STRATO DI BINDER	15,573 m
STRATO DI BASE	15,573 m
STRATO DI FONDAZIONE	3,893 m ²

SEZIONE N.: 2
 QT. PROGETTO: 364,954
 DIST.PROG.: 2,010
 DIST.PREC.: 2,010
 DIST.SUCC.: 25,370



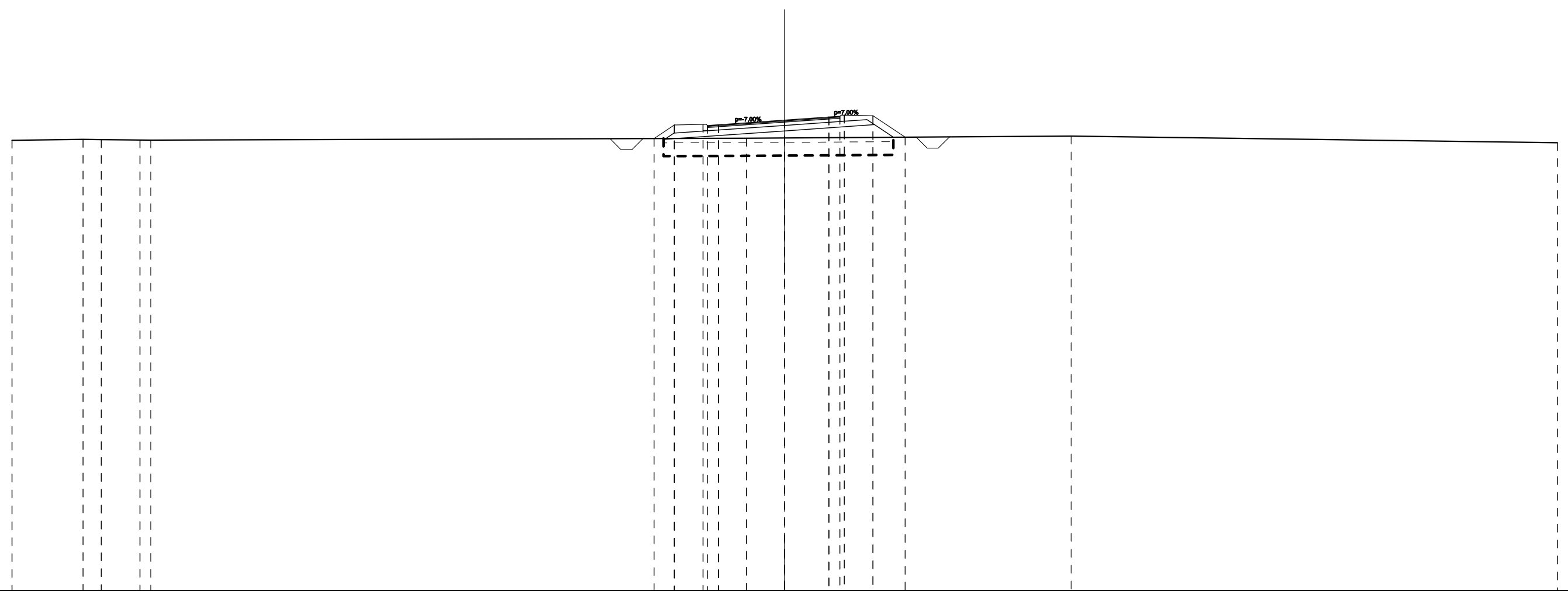
SCALA 1:200

QT.RIF. 341,000

QUOTE PROGETTO						364,984	364,954	364,954	364,954	364,824	364,711	364,613	364,525	364,445	364,372	364,305	364,243	364,183	364,127	364,020				
DIST. PARIZALI PROGETTO							1,88	1,68	1,51	1,38	1,28	1,19	1,13	1,08	1,04	1,01	1,97							
QUOTE TERRENO	363,298		363,298	363,301			363,207								363,179							363,163	363,137	363,130
DIST.PARZIALI TERRENO		6,458	1,166		27,375						8,292									23,740		1,663	1,305	

SCAVI E BONIFICHE	
STERRO	0,012 m ²
SCOTICO	9,778 m
BONIFICA	6,247 m ²
RILEVATI	
RILEVATO	11,163 m ²
TERRENO VEGETALE	5,455 m
SOVRASTRUTTURA STRADALE	
STRATO DI USURA	6,000 m
STRATO DI BINDER	6,000 m
STRATO DI BASE	6,000 m
STRATO DI FONDAZIONE	2,280 m ²

SEZIONE N.: 3
 QT. PROGETTO: 364,321
 DIST.PROG.: 27,380
 DIST.PREC.: 25,370
 DIST.SUCC.: 27,380



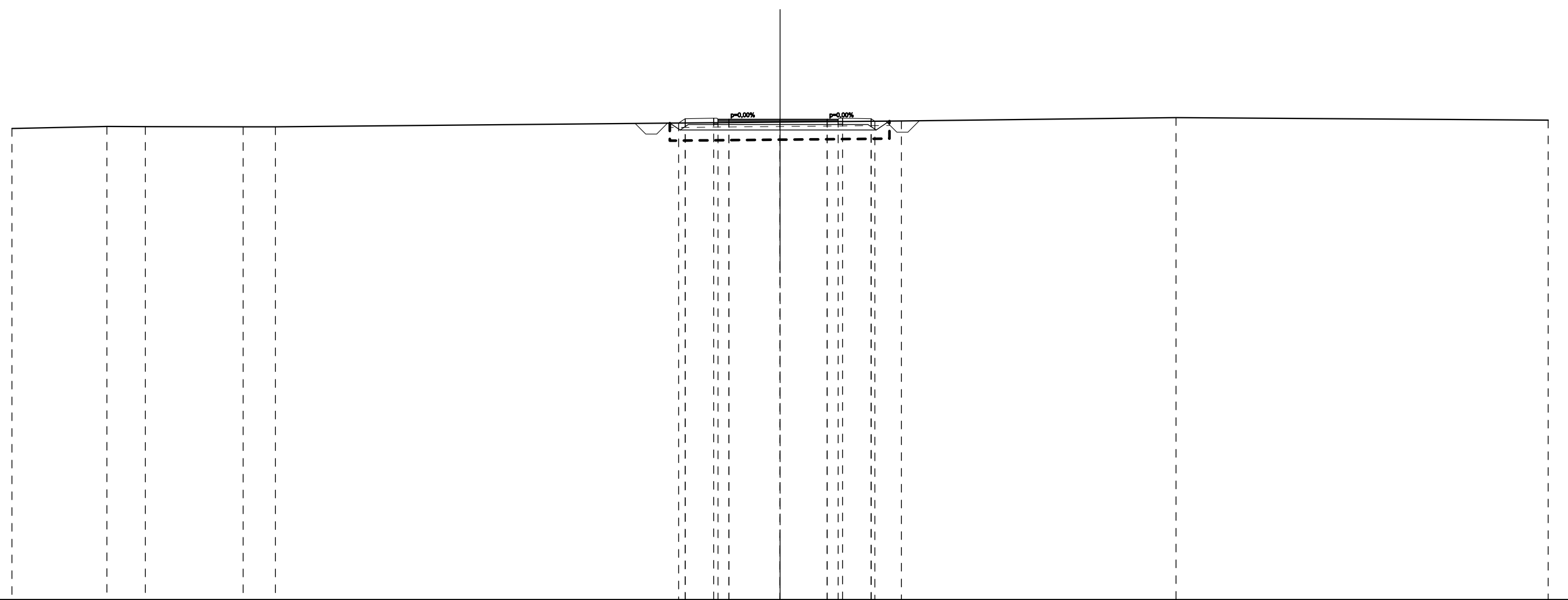
SCALA 1:200

QT.RIF. 343,000

QUOTE PROGETTO						363,487	364,100	364,126	364,076	364,111		364,321	364,461	364,496	364,546	364,520	363,548			
DIST. PARIZALI PROGETTO								0,50	3,00	2,00	0,50									
QUOTE TERRENO	363,405		363,450	363,437								363,501	363,512					363,598		363,295
DIST.PARZIALI TERRENO	3,218	0,825	1,752	0,491			26,980					1,734						12,976		22,024

SCAVI E BONIFICHE	
STERRO	3,387 m ²
BONIFICA	4,554 m ²
RILEVATI	
RILEVATO	4,614 m ²
TERRENO VEGETALE	3,165 m
SOVRASTRUTTURA STRADALE	
STRATO DI USURA	5,475 m
STRATO DI BINDER	5,475 m
STRATO DI BASE	5,475 m
STRATO DI FONDAZIONE	2,140 m ²

SEZIONE N.: 4
 QT. PROGETTO: 363,907
 DIST.PROG.: 54,759
 DIST.PREC.: 27,380
 DIST.SUCC.: 20,241



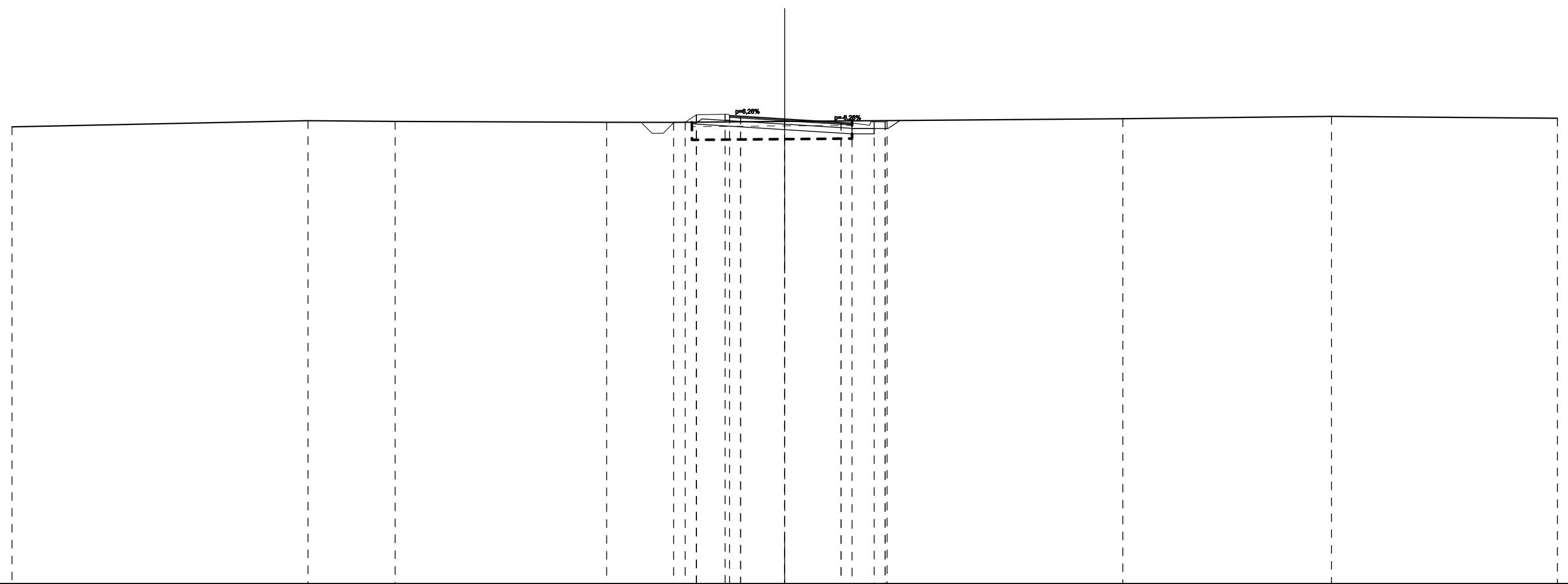
SCALA 1:200

QT.RIF. 342,000

QUOTE PROGETTO						363,733	363,931	363,957	363,907	363,907	363,957	363,931	363,816			
DIST. PARIZALI PROGETTO								0.50	2.33	2.15	0.50					
QUOTE TERRENO	363,484	363,580	363,569		363,563	363,563				363,776			363,827		363,979	363,867
DIST.PARIZALI TERRENO	4,328	1,750	4,457	1,474		22,991				5,531		12,512			16,957	

SCAVI E BONIFICHE	
STERRO	3,291 m ²
BONIFICA	3,302 m ²
RILEVATI	
RILEVATO	3,422 m ²
TERRENO VEGETALE	2,514 m
SOVRASTRUTTURA STRADALE	
STRATO DI USURA	5,552 m
STRATO DI BINDER	5,552 m
STRATO DI BASE	5,552 m
STRATO DI FONDAZIONE	1,741 m ²

SEZIONE N.: 5
 QT. PROGETTO: 364,062
 DIST.PROG.: 75,000
 DIST.PREC.: 20,241
 DIST.SUCC.: 25,000



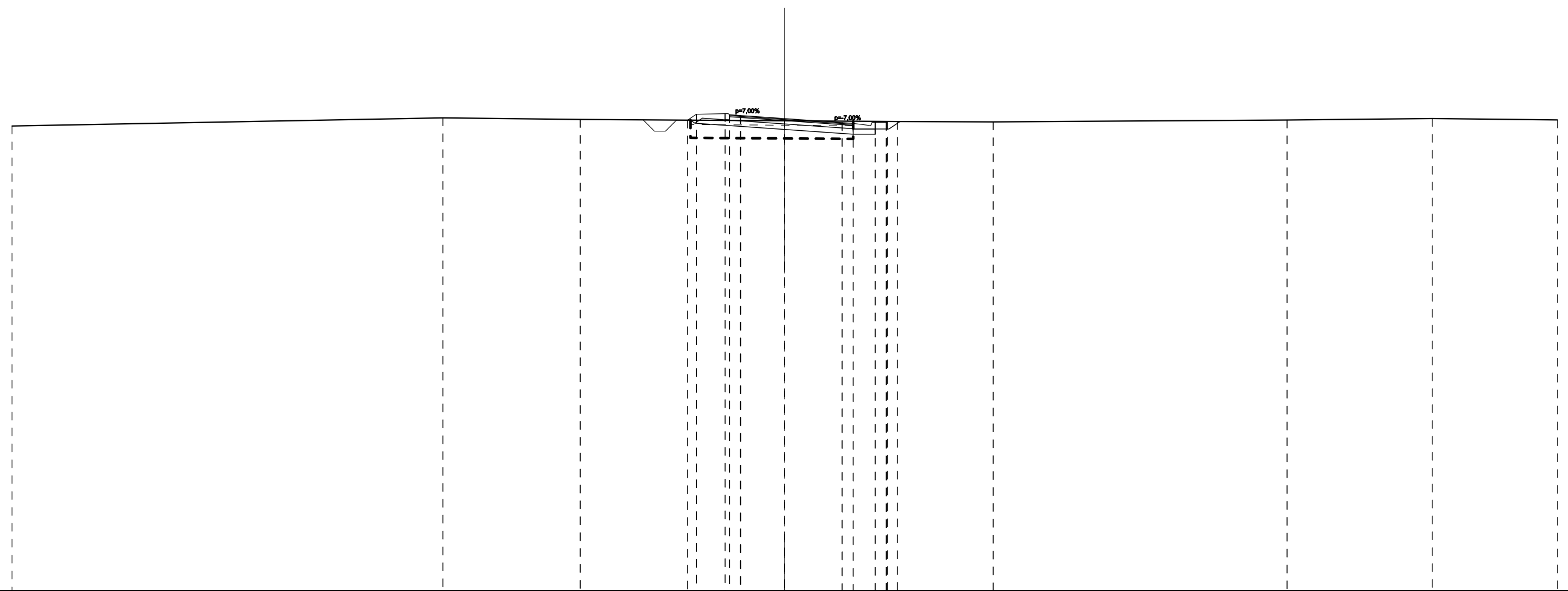
SCALA 1:200

QT.RIF. 343,000

QUOTE PROGETTO					363,905	364,243	364,269	364,219	364,187	364,062	363,902	363,871	363,921	363,921	363,979			
DIST. PARIZALI PROGETTO							0.50	2,00		2,55	0.50							
QUOTE TERRENO	363,696		363,976		363,942		363,905	363,901		363,942		364,066			364,173			364,086
DIST.PARIZIALI TERRENO		13,410		3,944		9,584		3,031		5,031		15,317		9,453		10,230		

SCAVI E BONIFICHE	
STERRO	3,495 m ²
BONIFICA	3,225 m ²
RILEVATI	
RILEVATO	3,286 m ²
TERRENO VEGETALE	2,352 m
SOVRASTRUTTURA STRADALE	
STRATO DI USURA	5,600 m
STRATO DI BINDER	5,600 m
STRATO DI BASE	5,600 m
STRATO DI FONDAZIONE	1,749 m ²

SEZIONE N.: 6
 QT. PROGETTO: 364,387
 DIST.PROG.: 100,000
 DIST.PREC.: 25,000
 DIST.SUCC.: 23,240



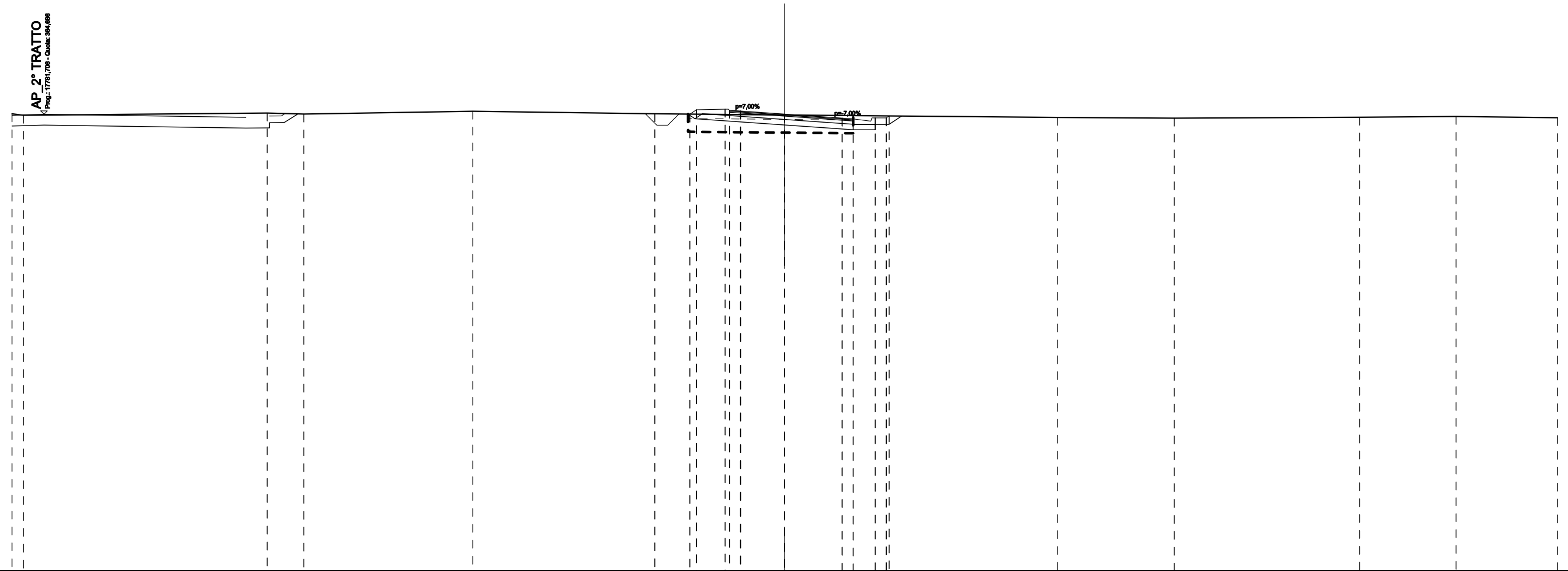
SCALA 1:200

QT.RIF. 343,000

QUOTE PROGETTO				364,319 364,586	364,612 364,562 364,527	364,387	364,205 364,170	364,220 364,220 364,259									
DIST. PARIZALI PROGETTO				0.50	2.00	2.60	0.50										
QUOTE TERRENO	364,054		364,423		364,351		364,290		364,256		364,239		364,326		364,391		364,331
DIST.PARIZALI TERRENO		19,519		6,220		9,261		5,106	4,336		13,315		6,574		5,669		

SCAVI E BONIFICHE	
STERRO	4,059 m ²
SCOTICO	0,001 m
BONIFICA	2,884 m ²
RILEVATI	
RILEVATO	2,915 m ²
TERRENO VEGETALE	2,313 m
SOVRASTRUTTURA STRADALE	
STRATO DI USURA	5,600 m
STRATO DI BINDER	5,600 m
STRATO DI BASE	5,600 m
STRATO DI FONDAZIONE	1,749 m ²

SEZIONE N.: 7
 QT. PROGETTO: 364,689
 DIST.PROG.: 123,240
 DIST.PREC.: 23,240
 DIST.SUCC.: 26,760



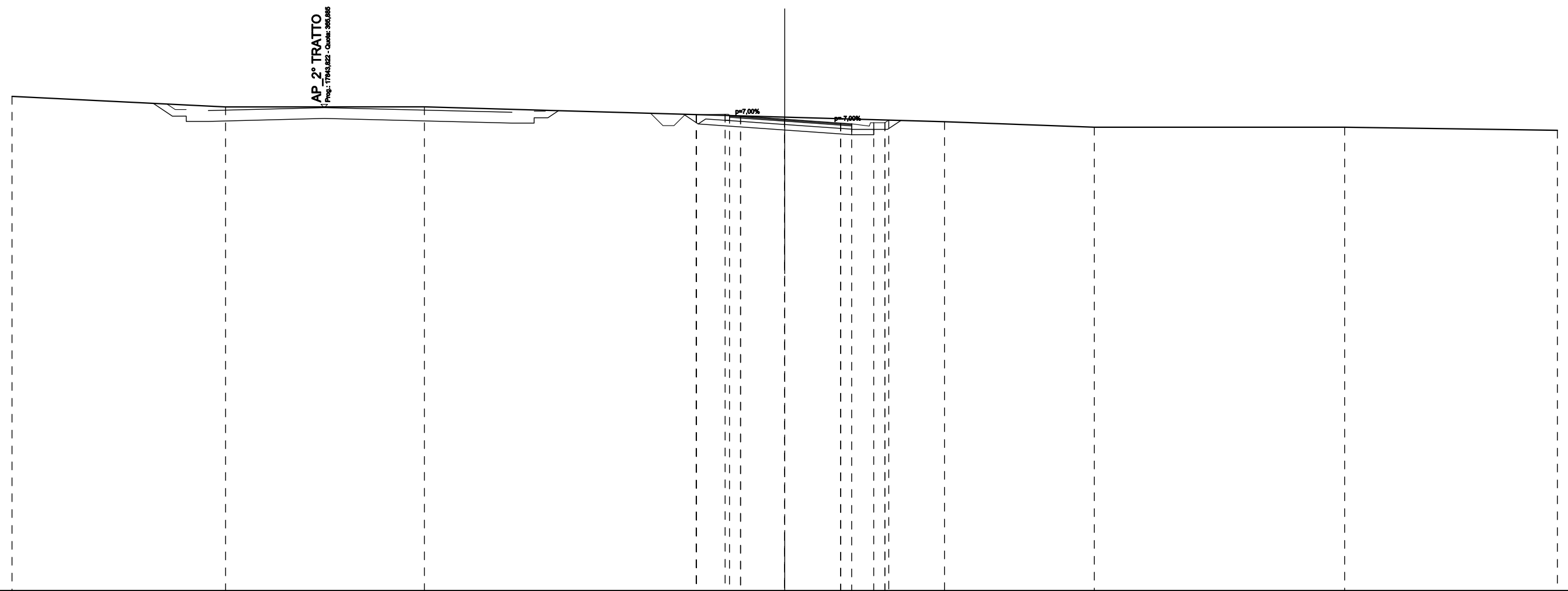
SCALA 1:200

QT.RIF. 344,000

QUOTE PROGETTO						364,691 364,888	364,914 364,864 364,829	364,689	364,507 364,472	364,522 364,510										
DIST. PARIZALI PROGETTO						0,50	2,00	2,60	0,50											
QUOTE TERRENO	364,704 364,639		364,742	364,693		364,821		364,705		364,652		364,541		364,507		364,549		364,585		364,528
DIST.PARZIALI TERRENO	0,515	11,042	1,660	7,657		8,242		5,885		12,349		5,294		8,400		4,365		4,591		

SCAVI E BONIFICHE	
STERRO	5,150 m ²
RILEVATI	
RILEVATO	0,002 m ²
TERRENO VEGETALE	2,032 m
SOVRASTRUTTURA STRADALE	
STRATO DI USURA	5,535 m
STRATO DI BINDER	5,535 m
STRATO DI BASE	5,535 m
STRATO DI FONDAZIONE	1,696 m ²

SEZIONE N.: 9
 QT. PROGETTO: 365,362
 DIST.PROG.: 175,000
 DIST.PREC.: 25,000
 DIST.SUCC.: 16,720



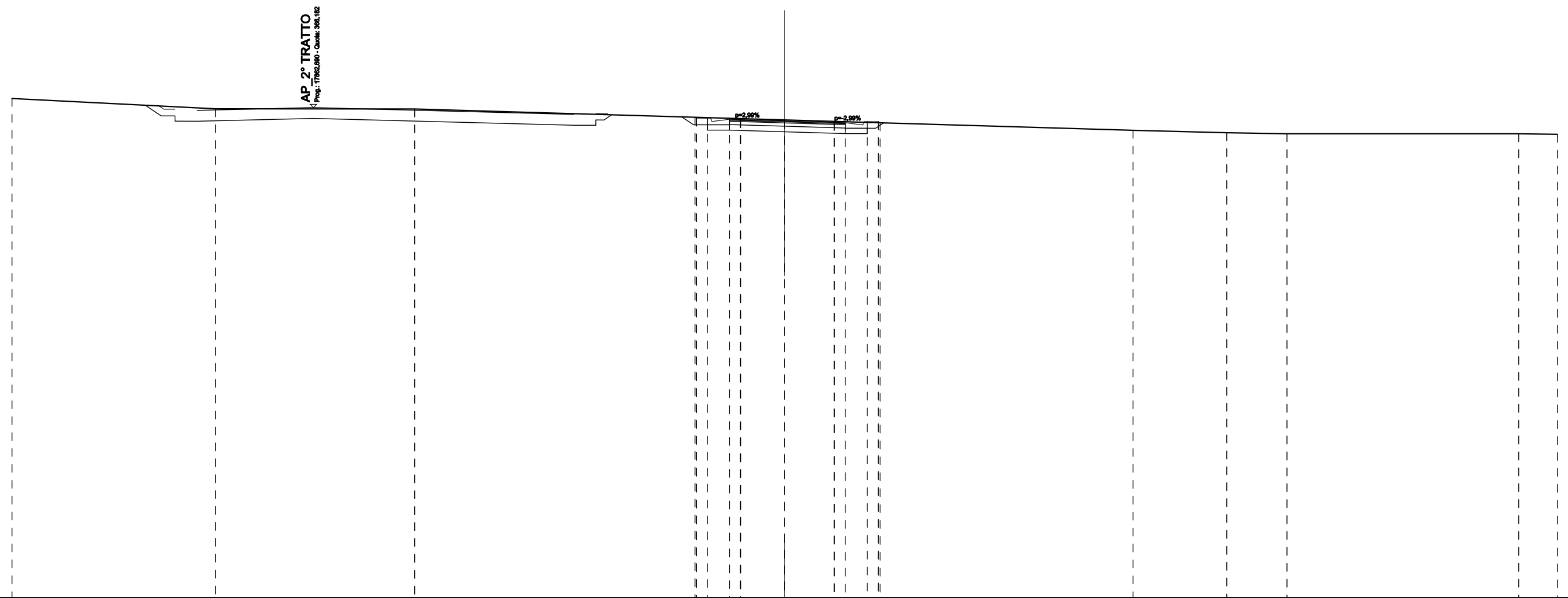
SCALA 1:200

QT.RIF. 344,000

QUOTE PROGETTO						365,570 365,561 365,587 365,537 365,502												
DIST. PARIZALI PROGETTO						0,50 2,00 2,53 0,50												
QUOTE TERRENO	366,397		365,919		365,922		365,455		365,248		365,000		365,000					364,860
DIST.PARZIALI TERRENO		9,677		9,005		16,319		7,238		6,787		11,337		9,638				

SCAVI E BONIFICHE	
STERRO	4,313 m ²
RILEVATI	
TERRENO VEGETALE	1,167 m
SOVRASTRUTTURA STRADALE	
STRATO DI USURA	5,242 m
STRATO DI BINDER	5,242 m
STRATO DI BASE	5,242 m
STRATO DI FONDAZIONE	1,311 m ²

SEZIONE N.: 10
 QT. PROGETTO: 365,579
 DIST.PROG.: 191,720
 DIST.PREC.: 16,720
 DIST.SUCC.: 8,280

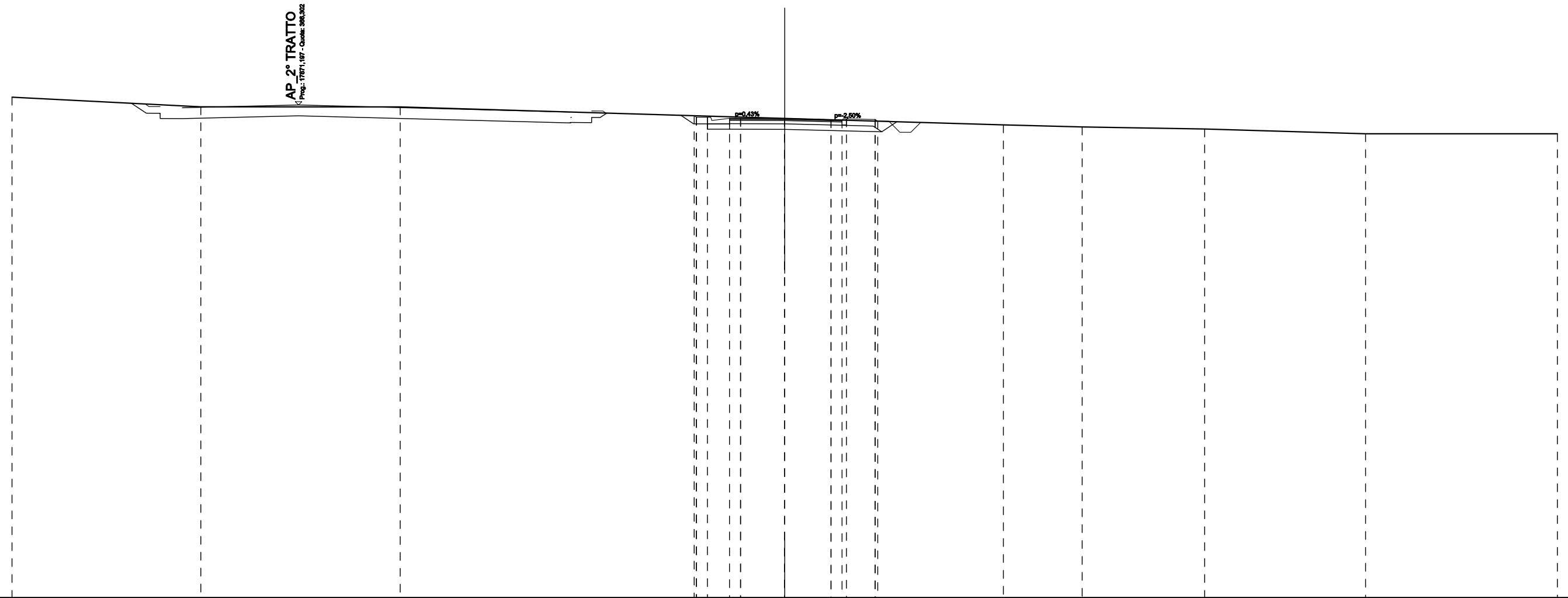


SCALA 1:200
 QT.RIF. 344,000

QUOTE PROGETTO						365,745	365,704	365,704	365,654	365,639		365,579		365,512	365,497	365,547	365,547	365,495																
DIST. PARIZALI PROGETTO						0,50	2,00	2,24	0,50																									
QUOTE TERRENO	366,596		366,130									365,624												365,154		365,046		365,000					365,000	364,973
DIST.PARZIALI TERRENO		9,213		9,029								16,758												15,778		4,247		2,724				10,497		1,754

SCAVI E BONIFICHE	
STERRO	4,502 m ²
RILEVATI	
RILEVATO	0,034 m ²
TERRENO VEGETALE	2,063 m
SOVRASTRUTTURA STRADALE	
STRATO DI USURA	5,098 m
STRATO DI BINDER	5,098 m
STRATO DI BASE	5,098 m
STRATO DI FONDAZIONE	1,675 m ²

SEZIONE N.: 11
 QT. PROGETTO: 365,687
 DIST.PROG.: 200,000
 DIST.PREC.: 8,280
 DIST.SUCC.: 27,235



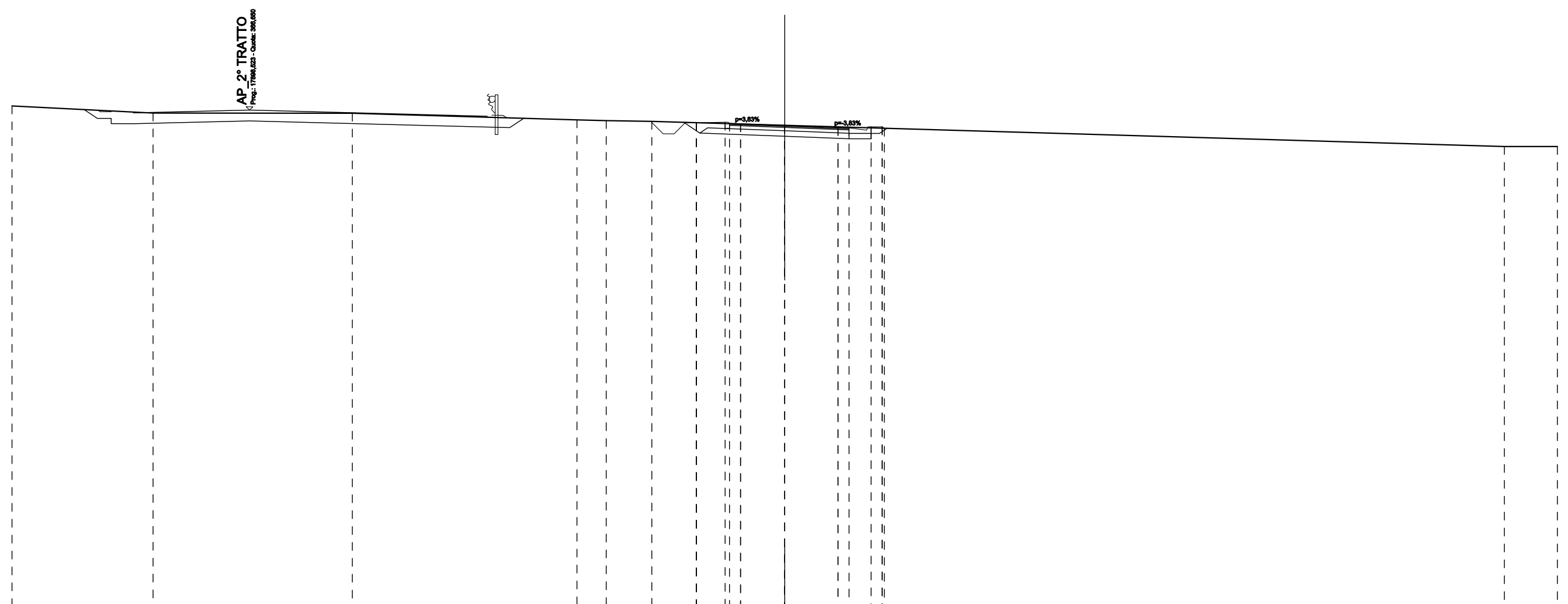
SCALA 1:200

QT.RIF. 344,000

QUOTE PROGETTO					365,816 365,748 365,748 365,698 365,696														
DIST. PARIZALI PROGETTO					0,50	2,00	2,10	0,50											
QUOTE TERRENO	366,652		366,220					365,694			365,399		365,308		365,214		365,000		365,000
DIST.PARZIALI TERRENO		8,555		9,029			17,417				9,906		3,567		5,547		7,292		8,689

SCAVI E BONIFICHE	
STERRO	4,134 m ²
RILEVATI	
RILEVATO	0,002 m ²
TERRENO VEGETALE	1,924 m
SOVRASTRUTTURA STRADALE	
STRATO DI USURA	5,415 m
STRATO DI BINDER	5,415 m
STRATO DI BASE	5,415 m
STRATO DI FONDAZIONE	1,646 m ²

SEZIONE N.: 12
 QT. PROGETTO: 365,952
 DIST.PROG.: 227,235
 DIST.PREC.: 27,235
 DIST.SUCC.: 28,414



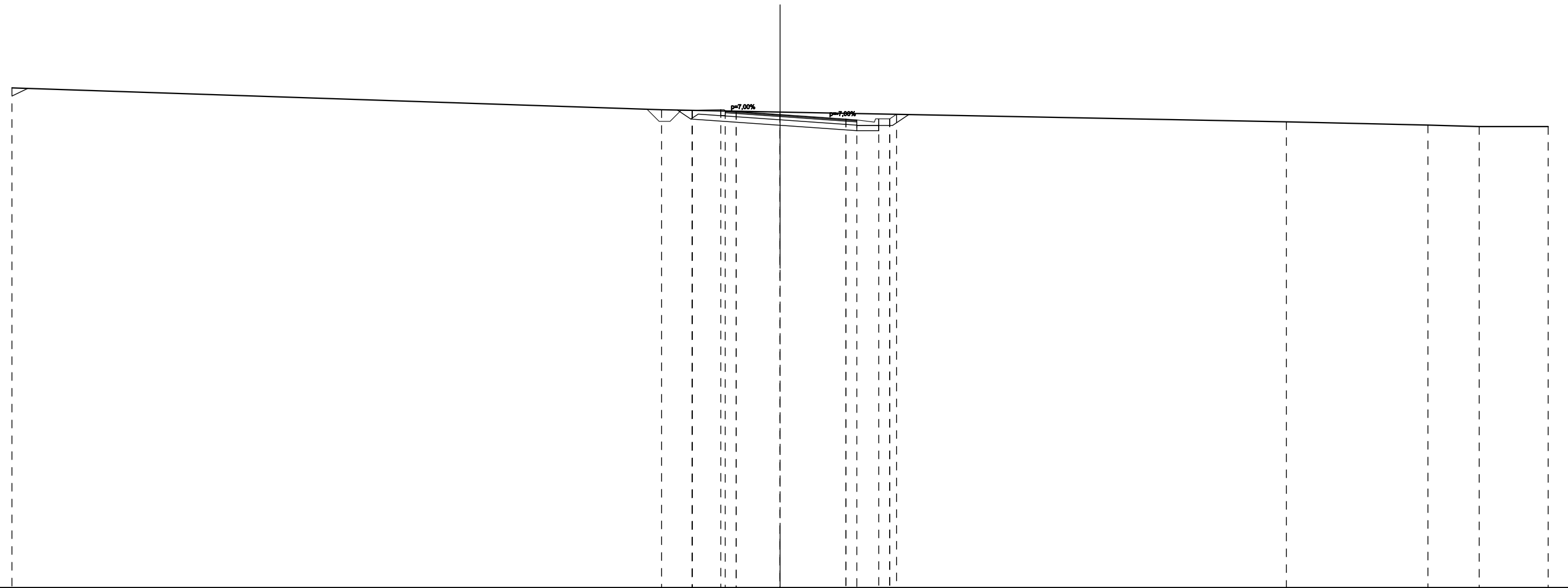
SCALA 1:200

QT.RIF. 344,000

QUOTE PROGETTO													
DIST. PARIZALI PROGETTO													
QUOTE TERRENO	366,838		366,515		366,507		366,204	366,170	366,136	365,959		365,000	365,000
DIST.PARZIALI TERRENO	6,388		9,029		10,172		1,328	2,065	6,018		32,600	2,400	

SCAVI E BONIFICHE	
STERRO	5,855 m ²
RILEVATI	
RILEVATO	0,010 m ²
TERRENO VEGETALE	2,185 m
SOVRASTRUTTURA STRADALE	
STRATO DI USURA	6,000 m
STRATO DI BINDER	6,000 m
STRATO DI BASE	6,000 m
STRATO DI FONDAZIONE	1,849 m ²

SEZIONE N.: 13
 QT. PROGETTO: 365,546
 DIST.PROG.: 255,650
 DIST.PREC.: 28,414
 DIST.SUCC.: 19,350



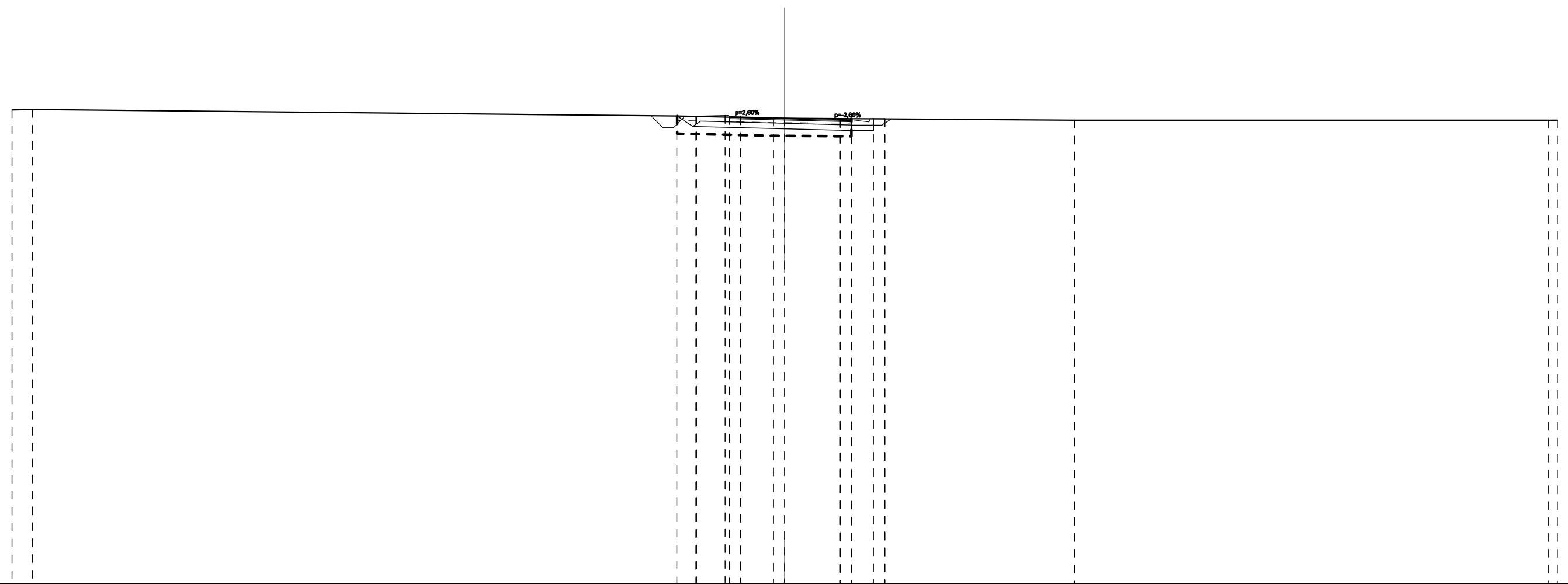
SCALA 1:200

QT.RIF. 344,000

QUOTE PROGETTO			365,737 365,745	365,771 365,721 365,686	365,546	365,336 365,301	365,351 365,351 365,557					
DIST. PARIZALI PROGETTO			0,50	2,00	3,00	0,50						
QUOTE TERRENO	366,758		365,764		365,660			365,213		365,065	365,000	365,000
DIST.PARZIALI TERRENO		29,604		5,396		23,072		6,450	2,336	3,143		

SCAVI E BONIFICHE	
STERRO	4,310 m ²
BONIFICA	2,639 m ²
RILEVATI	
RILEVATO	2,683 m ²
TERRENO VEGETALE	1,854 m
SOVRASTRUTTURA STRADALE	
STRATO DI USURA	5,522 m
STRATO DI BINDER	5,522 m
STRATO DI BASE	5,522 m
STRATO DI FONDAZIONE	1,752 m ²

SEZIONE N.: 14
 QT. PROGETTO: 365,098
 DIST.PROG.: 275,000
 DIST.PREC.: 19,350
 DIST.SUCC.: 9,064




SCALA 1:200

QT.RIF. 344,000

QUOTE PROGETTO				365,169 365,187		365,213 365,163 365,150		365,098		365,032 365,019		365,069 365,057		
DIST. PARIZALI PROGETTO					0,50	2,00		2,52		0,50				
QUOTE TERRENO	365,466 365,484			365,188		365,090 365,087		365,000						365,000 364,997
DIST.PARZIALI TERRENO	0,932		29,179		4,385	0,505		13,127					21,459	

SCAVI E BONIFICHE	
STERRO	5,151 m ²
RILEVATI	
TERRENO VEGETALE	1,281 m
SOVRASTRUTTURA STRADALE	
STRATO DI USURA	5,415 m
STRATO DI BINDER	5,415 m
STRATO DI BASE	5,415 m
STRATO DI FONDAZIONE	1,354 m ²

SEZIONE N.: 15
 QT. PROGETTO: 364,917
 DIST.PROG.: 284,064
 DIST.PREC.: 9,064
 DIST.SUCC.: 4,540



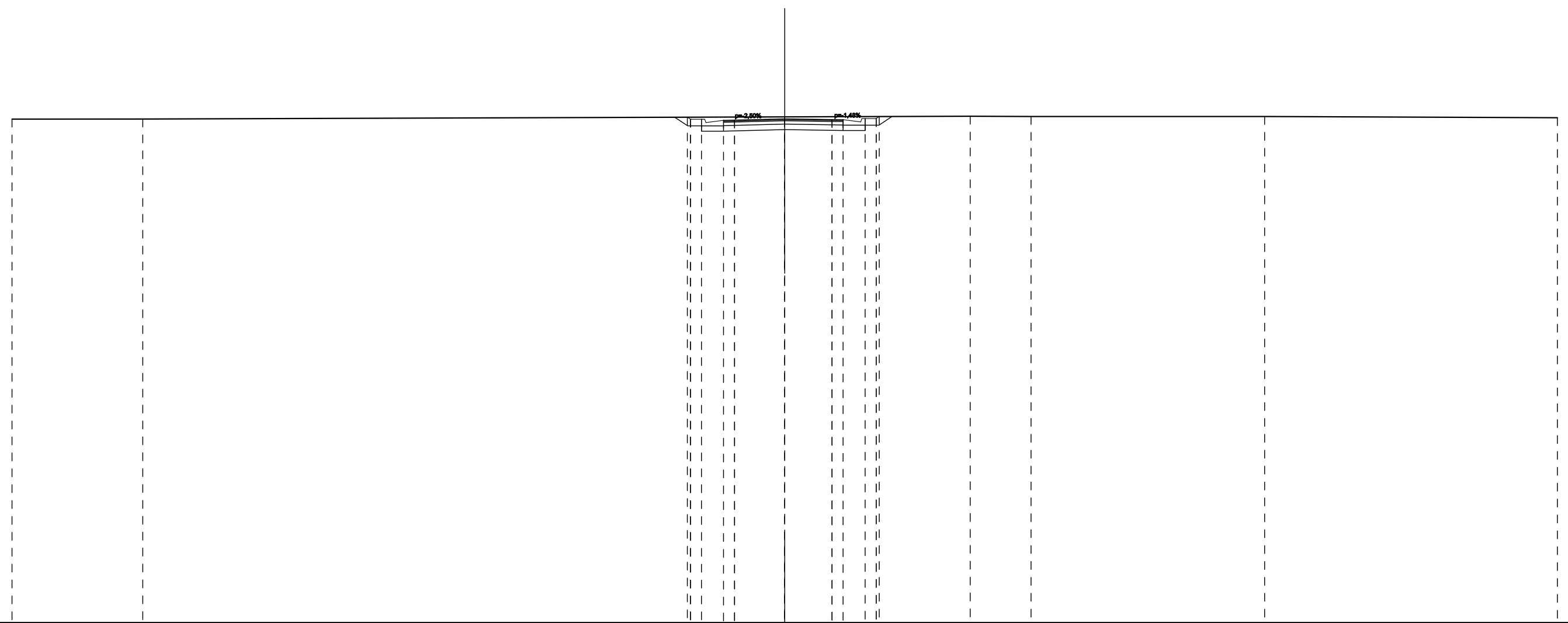
SCALA 1:200

QT.RIF. 342,000

QUOTE PROGETTO				364,981	364,928	364,928	364,878	364,885		364,917	364,860	364,847	364,897	364,897	365,000				
DIST. PARIZALI PROGETTO					0,50	2,14	2,27	0,50											
QUOTE TERRENO	364,891		364,896							364,995	365,000					365,000		364,963	
DIST.PARZIALI TERRENO		5,693				29,307					1,423					24,248		9,329	

SCAVI E BONIFICHE	
STERRO	5,262 m ²
RILEVATI	
TERRENO VEGETALE	1,332 m
SOVRASTRUTTURA STRADALE	
STRATO DI USURA	5,415 m
STRATO DI BINDER	5,415 m
STRATO DI BASE	5,415 m
STRATO DI FONDAZIONE	1,354 m ²

SEZIONE N.: 16
 QT. PROGETTO: 364,833
 DIST.PROG.: 288,604
 DIST.PREC.: 4,540
 DIST.SUCC.: 11,396



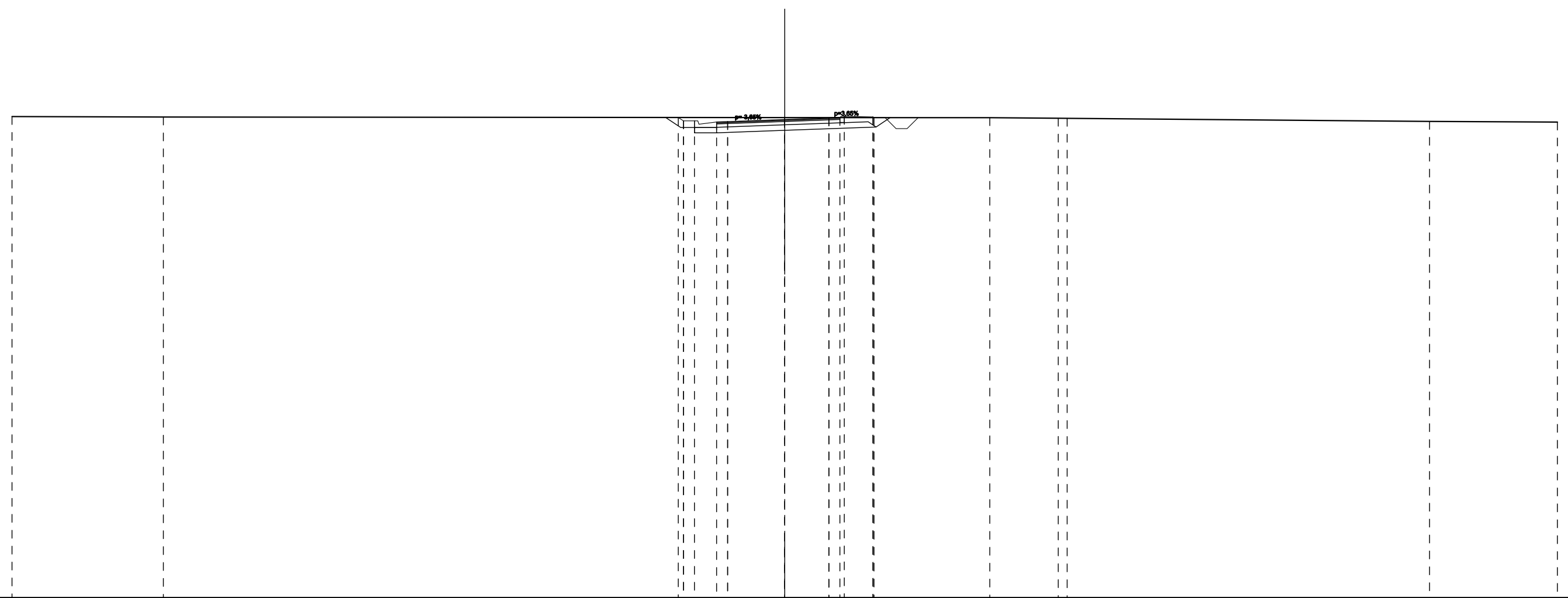
SCALA 1:200

QT.RIF. 342,000

QUOTE PROGETTO				364,906 364,814 364,814 364,764 364,776		364,833		364,801 364,794		364,844 364,844 364,936					
DIST. PARIZALI PROGETTO				0.50	2.27	2.14	0.50								
QUOTE TERRENO	364,818	364,823				364,921				364,950	364,938		364,937		364,884
DIST.PARIZIALI TERRENO	5,925		29,075					8,401	2,756		10,581			13,262	

SCAVI E BONIFICHE	
STERRO	5,300 m ²
RILEVATI	
RILEVATO	0,016 m ²
TERRENO VEGETALE	2,133 m
SOVRASTRUTTURA STRADALE	
STRATO DI USURA	5,586 m
STRATO DI BINDER	5,586 m
STRATO DI BASE	5,586 m
STRATO DI FONDAZIONE	1,762 m ²

SEZIONE N.: 17
 QT. PROGETTO: 364,644
 DIST.PROG.: 300,000
 DIST.PREC.: 11,396
 DIST.SUCC.: 18,958



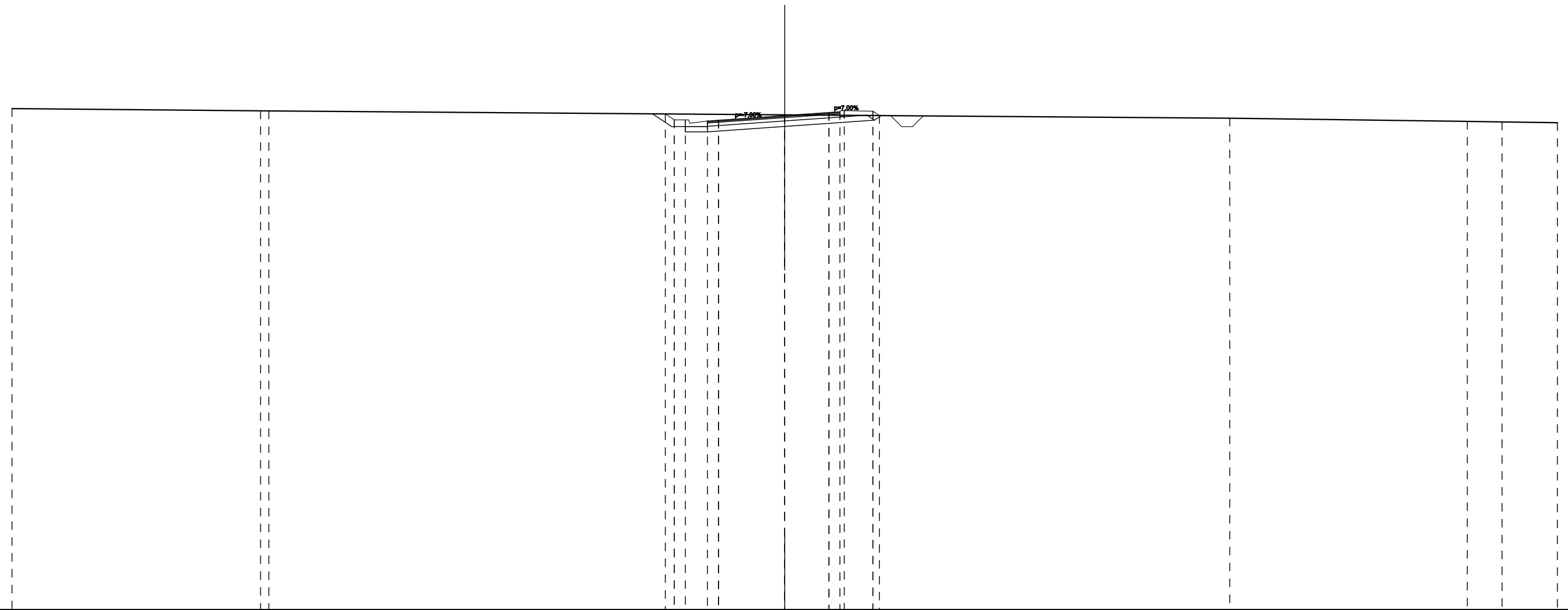
SCALA 1:200

QT.RIF. 343,000

QUOTE PROGETTO				364,737 364,581 364,581 364,531 364,550	364,644	364,717 364,735 364,785	364,759 364,730				
DIST. PARIZALI PROGETTO				0,50	2,59	2,00	0,50				
QUOTE TERRENO	364,777	364,755			364,733		364,726	364,700 364,696		364,558	364,528
DIST.PARZIALI TERRENO		6,854			28,146		9,293	3,095		16,414	5,791

SCAVI E BONIFICHE	
STERRO	5,246 m ²
RILEVATI	
TERRENO VEGETALE	2,642 m
SOVRASTRUTTURA STRADALE	
STRATO DI USURA	6,000 m
STRATO DI BINDER	6,000 m
STRATO DI BASE	6,000 m
STRATO DI FONDAZIONE	1,849 m ²

SEZIONE N.: 18
 QT. PROGETTO: 364,395
 DIST.PROG.: 318,958
 DIST.PREC.: 18,958
 DIST.SUCC.: 30,354



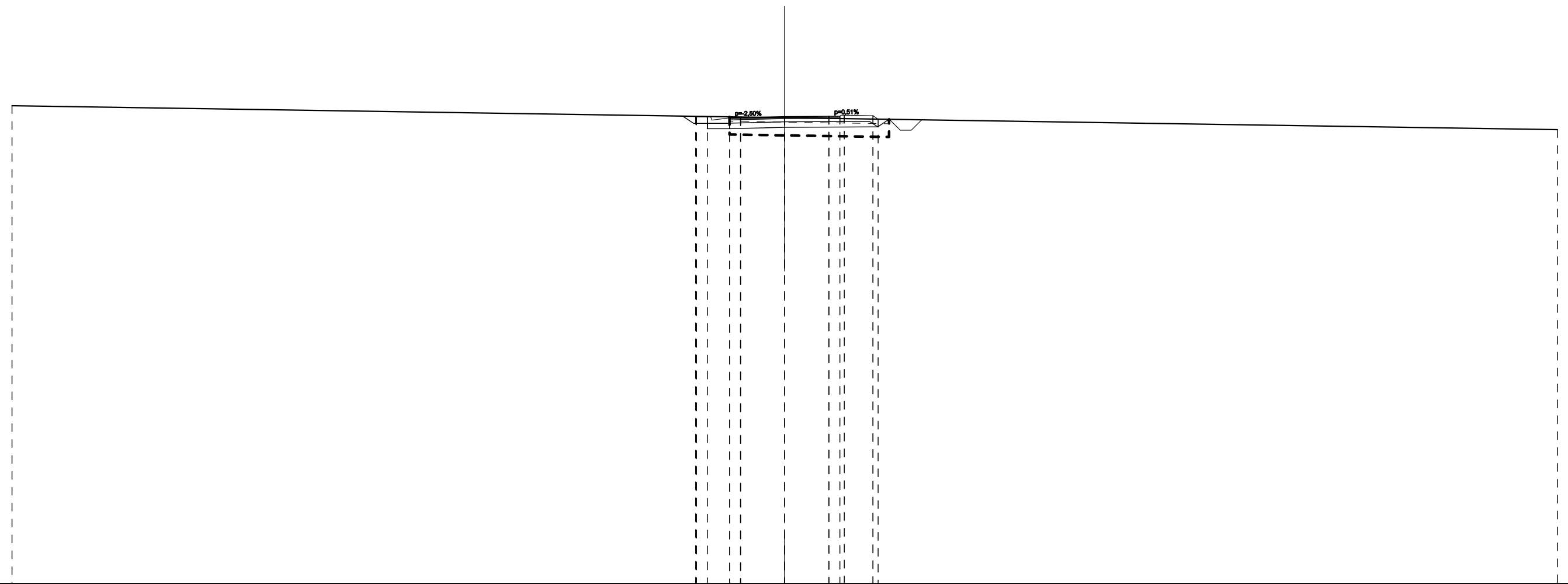
SCALA 1:200

QT.RIF. 342,000

QUOTE PROGETTO				364,471 364,200 364,200 364,150 364,185	364,395	364,535 364,570 364,620	364,594 364,398			
DIST. PARIZALI PROGETTO				0,50	3,00	2,00	0,50			
QUOTE TERRENO	364,715	364,611 364,606			364,430			364,279		364,132 364,107 364,072
DIST.PARZIALI TERRENO		11,258			23,363			20,159		10,759 1,576 2,507

SCAVI E BONIFICHE	
STERRO	3,788 m ²
BONIFICA	2,790 m ²
RILEVATI	
RILEVATO	2,819 m ²
TERRENO VEGETALE	2,119 m
SOVRASTRUTTURA STRADALE	
STRATO DI USURA	5,000 m
STRATO DI BINDER	5,000 m
STRATO DI BASE	5,000 m
STRATO DI FONDAZIONE	1,633 m ²

SEZIONE N.: 19
 QT. PROGETTO: 364,166
 DIST.PROG.: 349,311
 DIST.PREC.: 30,354
 DIST.SUCC.: 13,374



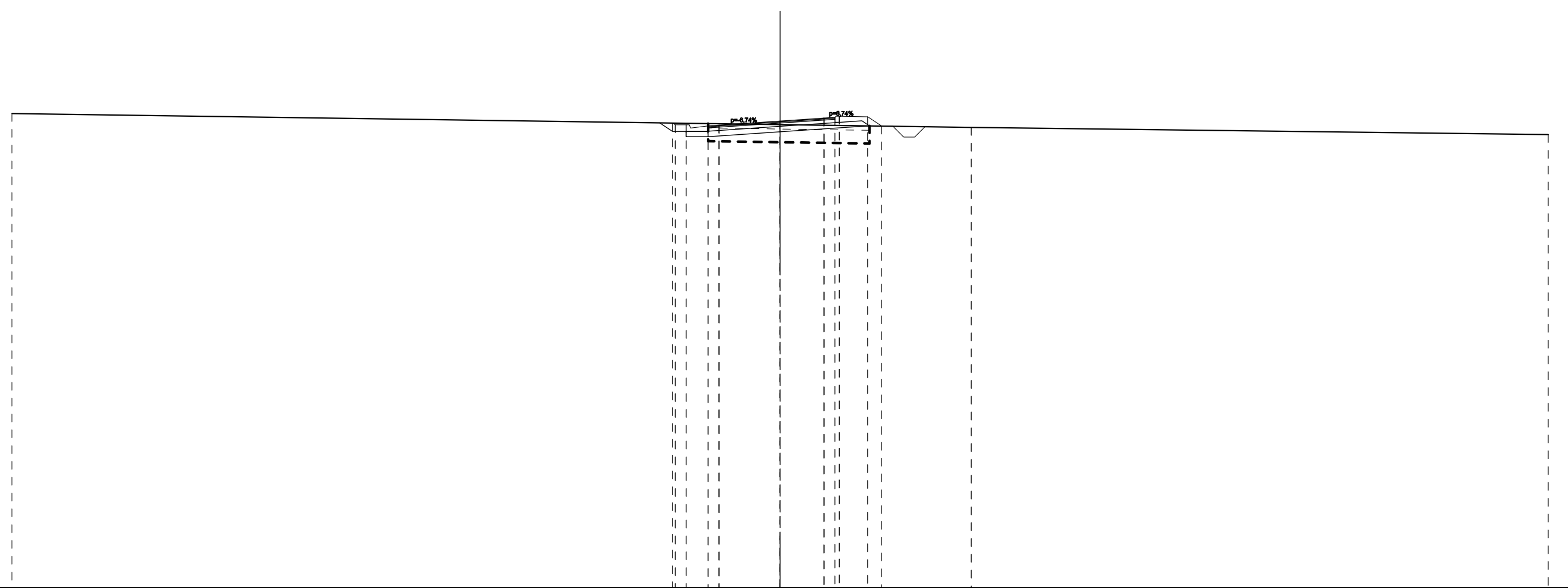
SCALA 1:200

QT.RIF. 343,000

QUOTE PROGETTO		364,174 364,153 364,153 364,103 364,116	364,166	364,176 364,178 364,228	364,202 364,046	
DIST. PARIZALI PROGETTO		0,50	2,00	2,00	0,50	
QUOTE TERRENO	364,653		364,112			363,571
DIST.PARZIALI TERRENO		35,000			35,000	

SCAVI E BONIFICHE	
STERRO	3,114 m ²
SCOTICO	0,083 m
BONIFICA	3,459 m ²
RILEVATI	
RILEVATO	3,720 m ²
TERRENO VEGETALE	2,703 m
SOVRASTRUTTURA STRADALE	
STRATO DI USURA	5,779 m
STRATO DI BINDER	5,779 m
STRATO DI BASE	5,779 m
STRATO DI FONDAZIONE	1,795 m ²

SEZIONE N.: 23
 QT. PROGETTO: 364,250
 DIST.PROG.: 400,000
 DIST.PREC.: 15,423
 DIST.SUCC.: 6,468



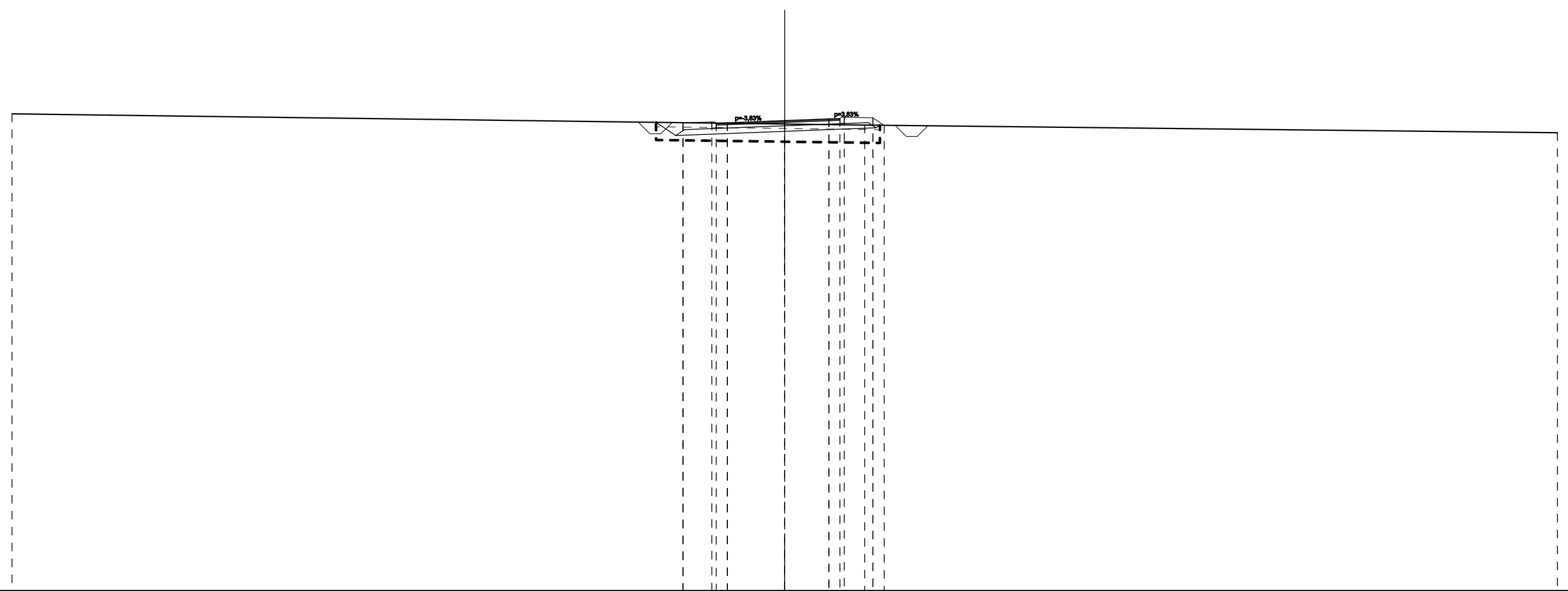
SCALA 1:200

QT.RIF. 343,000

QUOTE PROGETTO		364,158	364,079	364,079	364,029	364,062	364,250	364,385	364,418	364,468	364,442	364,020	
DIST. PARIZALI PROGETTO			0.50	2.78	2.00	0.50							
QUOTE TERRENO	364,592						364,087				363,961		363,633
DIST.PARZIALI TERRENO		35,000						8,710				26,290	

SCAVI E BONIFICHE	
STERRO	3,346 m ²
BONIFICA	4,428 m ²
RILEVATI	
RILEVATO	4,657 m ²
TERRENO VEGETALE	3,216 m
SOVRASTRUTTURA STRADALE	
STRATO DI USURA	5,599 m
STRATO DI BINDER	5,599 m
STRATO DI BASE	5,599 m
STRATO DI FONDAZIONE	2,174 m ²

SEZIONE N.: 24
 QT. PROGETTO: 364,303
 DIST.PROG.: 406,468
 DIST.PREC.: 6,468
 DIST.SUCC.: 18,532



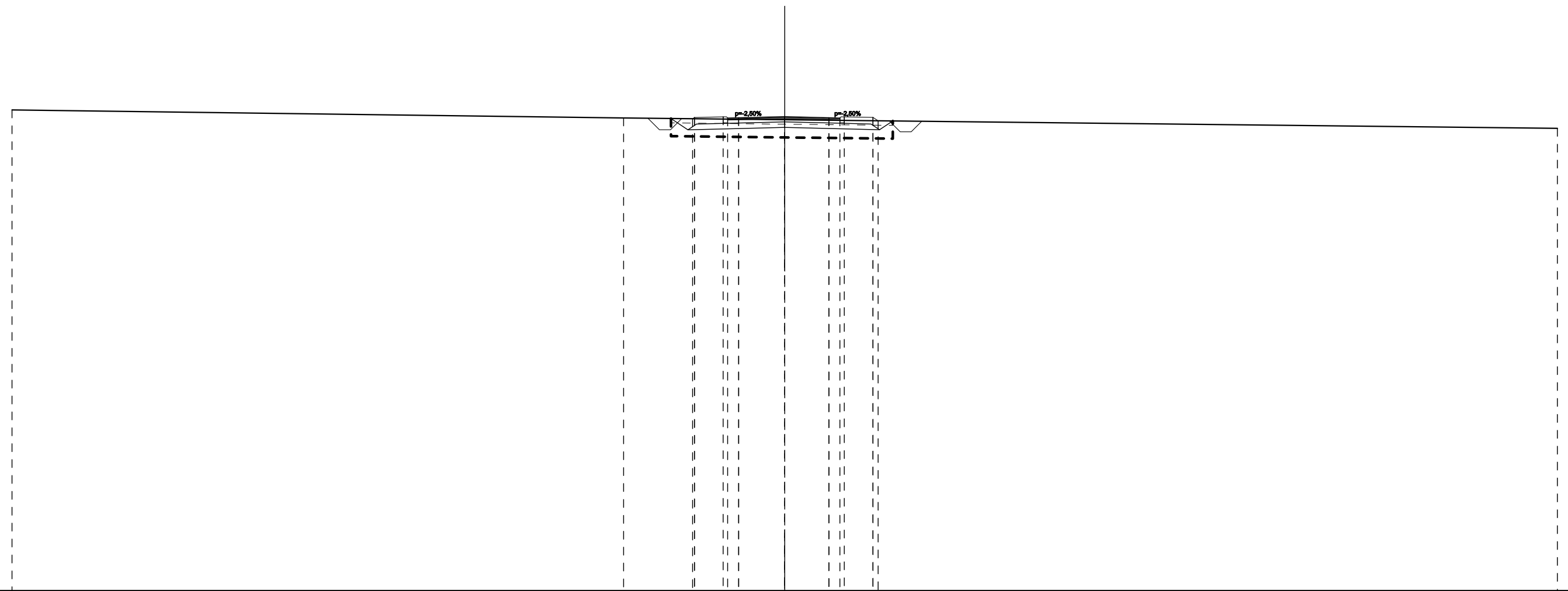
SCALA 1:200

QT.RIF. 343,000

QUOTE PROGETTO		364,203	364,208	364,234	364,184	364,203	364,303	364,379	364,398	364,448	364,422	364,085	
DIST. PARIZALI PROGETTO			0,50	2,60	2,00	0,50							
QUOTE TERRENO	364,604						364,143				364,095		363,749
DIST.PARZIALI TERRENO				35,000				3,622				31,378	

SCAVI E BONIFICHE	
STERRO	3,730 m ²
BONIFICA	4,152 m ²
RILEVATI	
RILEVATO	4,253 m ²
TERRENO VEGETALE	2,982 m
SOVRASTRUTTURA STRADALE	
STRATO DI USURA	5,086 m
STRATO DI BINDER	5,086 m
STRATO DI BASE	5,086 m
STRATO DI FONDAZIONE	2,073 m ²

SEZIONE N.: 25
 QT. PROGETTO: 364,481
 DIST.PROG.: 425,000
 DIST.PREC.: 18,532
 DIST.SUCC.: 24,639



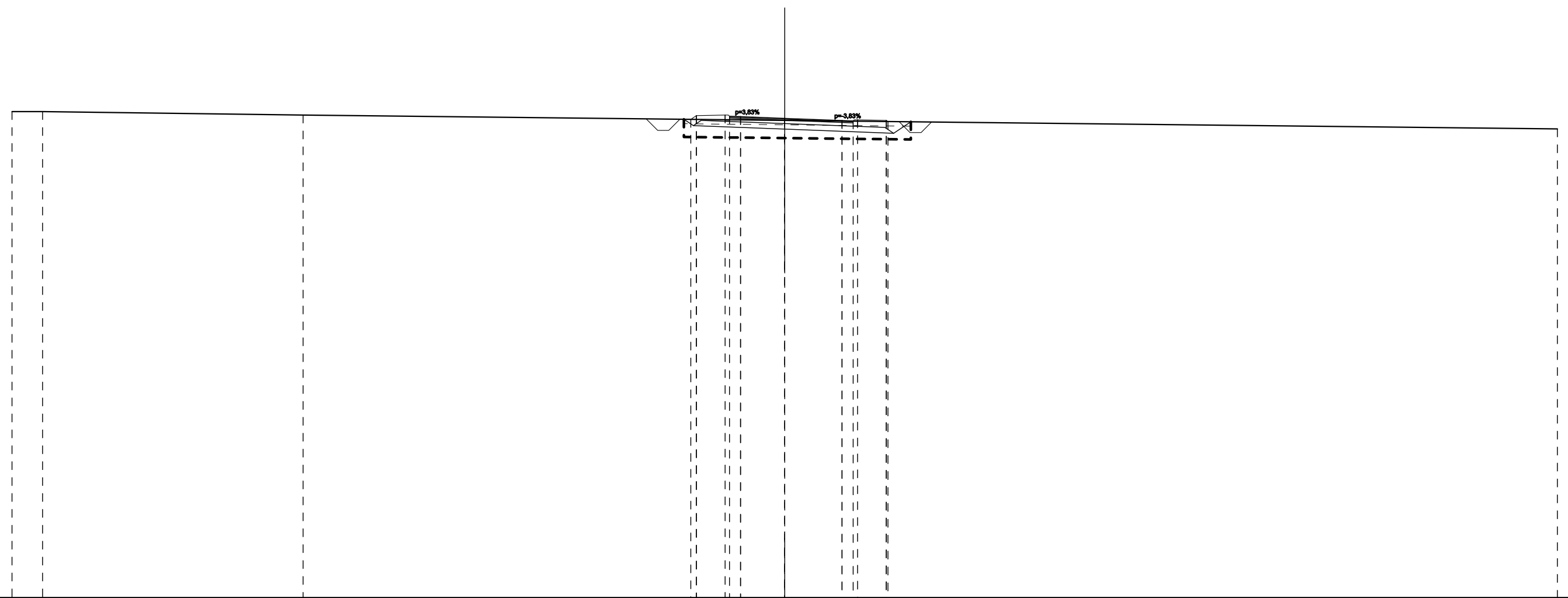
SCALA 1:200

QT.RIF. 343,000

QUOTE PROGETTO			364,382 364,441	364,467 364,417 364,429	364,481	364,431 364,419 364,469	364,443 364,289	
DIST. PARIZALI PROGETTO			0,50	2,09	2,00	0,50		
QUOTE TERRENO	364,782		364,417		364,336		363,950	
DIST.PARZIALI TERRENO		27,703		7,297			35,000	

SCAVI E BONIFICHE	
STERRO	3,890 m ²
SCOTICO	0,005 m
BONIFICA	4,165 m ²
RILEVATI	
RILEVATO	4,278 m ²
TERRENO VEGETALE	2,997 m
SOVRASTRUTTURA STRADALE	
STRATO DI USURA	5,599 m
STRATO DI BINDER	5,599 m
STRATO DI BASE	5,599 m
STRATO DI FONDAZIONE	2,174 m ²

SEZIONE N.: 26
 QT. PROGETTO: 364,699
 DIST.PROG.: 449,639
 DIST.PREC.: 24,639
 DIST.SUCC.: 21,175



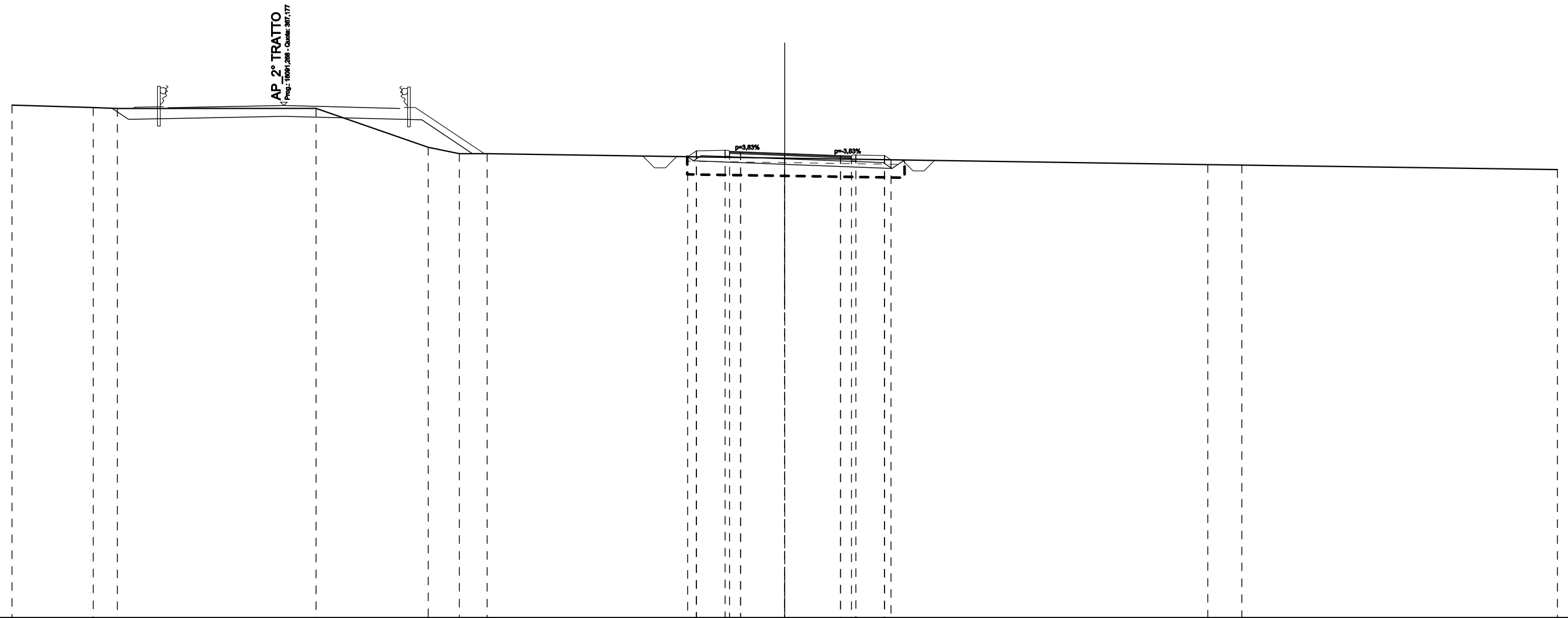
SCALA 1:200

QT.RIF. 343,000

QUOTE PROGETTO				364,651 364,819	364,845 364,795 364,776	364,699	364,599 364,580 364,630	364,604 364,552		
DIST. PARIZALI PROGETTO					0,50 2,00	2,60	0,50			
QUOTE TERRENO	365,000 365,000		364,845			364,604				364,217
DIST.PARZIALI TERRENO	1,385		11,800			21,815				35,000

SCAVI E BONIFICHE	
STERRO	2,705 m ²
BONIFICA	5,103 m ²
RILEVATI	
RILEVATO	5,170 m ²
TERRENO VEGETALE	3,429 m
SOVRASTRUTTURA STRADALE	
STRATO DI USURA	5,525 m
STRATO DI BINDER	5,525 m
STRATO DI BASE	5,525 m
STRATO DI FONDAZIONE	2,155 m ²

SEZIONE N.: 28
 QT. PROGETTO: 365,007
 DIST.PROG.: 491,989
 DIST.PREC.: 21,175
 DIST.SUCC.: 8,011



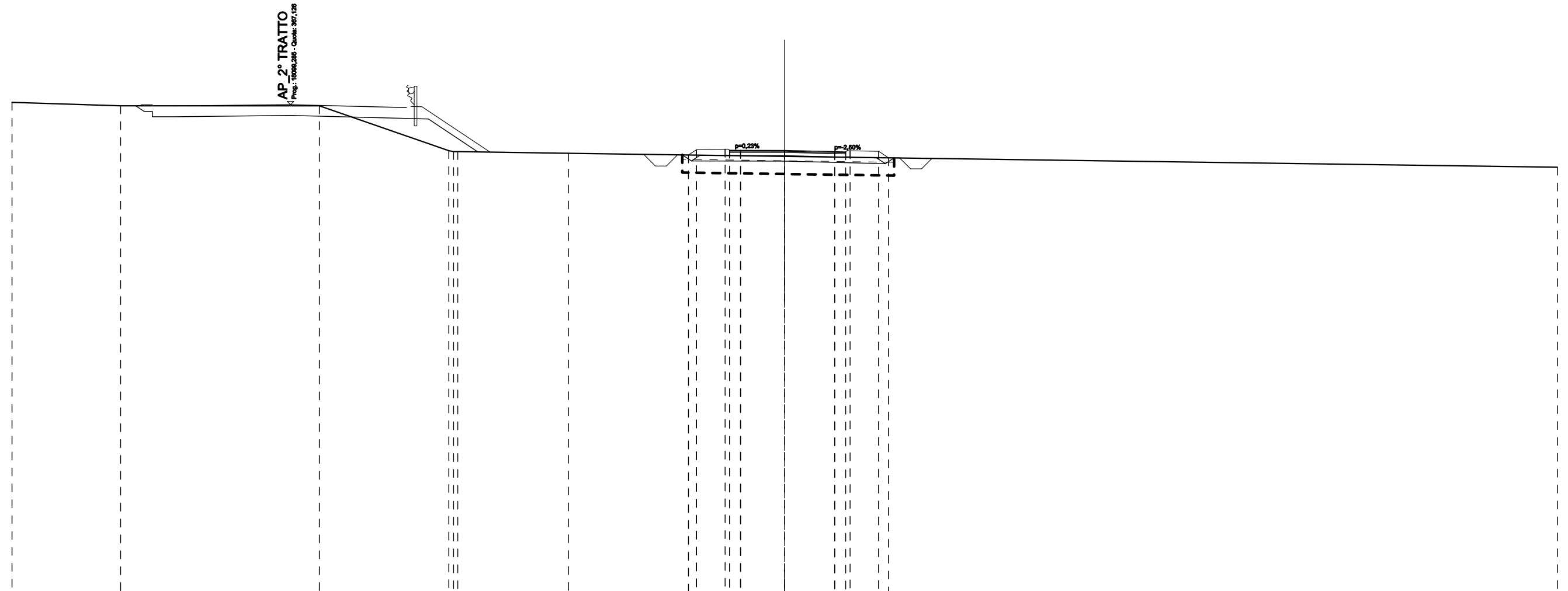
SCALA 1:200

QT.RIF. 344,000

QUOTE PROGETTO									364,861 365,127											
DIST. PARIZALI PROGETTO									0,50 2,00		2,53									
QUOTE TERRENO	367,194	367,084	367,045		367,046		365,285	365,000	365,000		364,794						364,501	364,482		364,280
DIST.PARIZALI TERRENO	3,678	1,094		9,002		5,082	1,410	1,266		13,478						19,163	1,542		14,295	

SCAVI E BONIFICHE	
STERRO	2,257 m ²
SCOTICO	0,006 m
BONIFICA	5,356 m ²
RILEVATI	
RILEVATO	5,416 m ²
TERRENO VEGETALE	3,556 m
SOVRASTRUTTURA STRADALE	
STRATO DI USURA	5,262 m
STRATO DI BINDER	5,262 m
STRATO DI BASE	5,262 m
STRATO DI FONDAZIONE	2,100 m ²

SEZIONE N.: 29
 QT. PROGETTO: 365,056
 DIST.PROG.: 500,000
 DIST.PREC.: 8,011
 DIST.SUCC.: 25,000



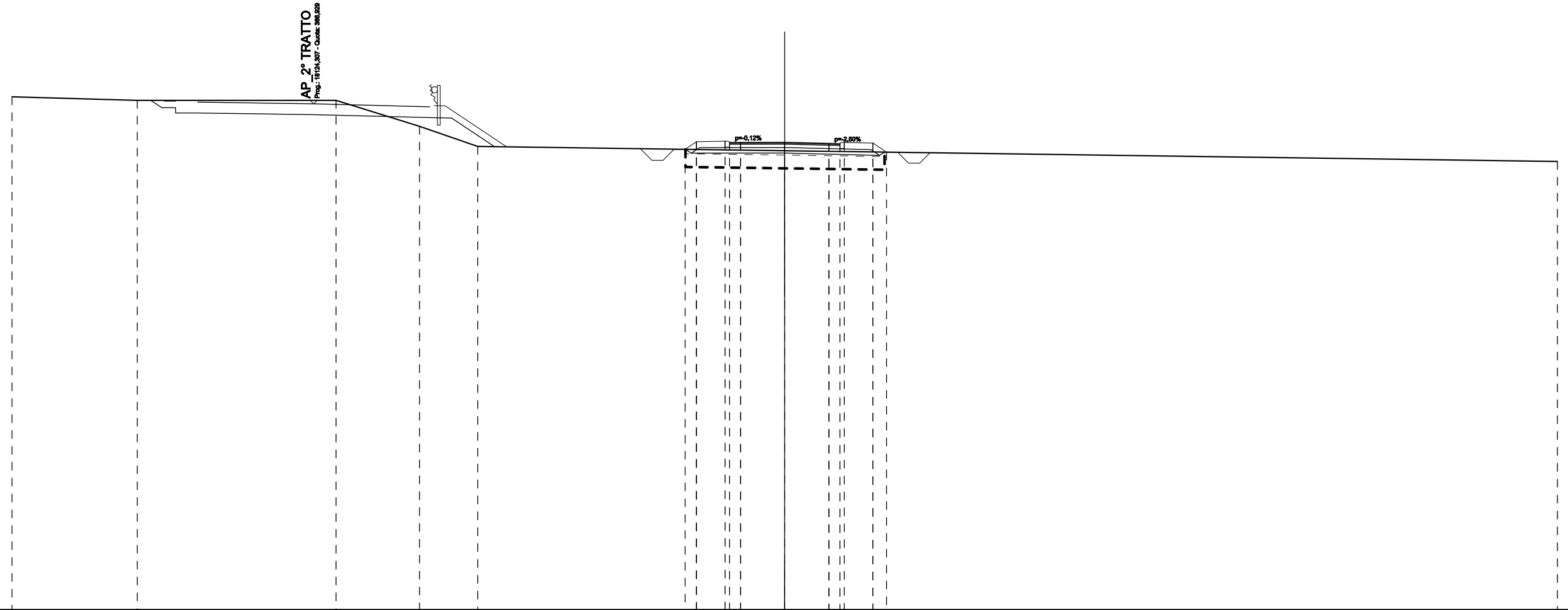
SCALA 1:200

QT.RIF. 345,000

QUOTE PROGETTO								364,847 365,085	365,111 365,061 365,060	365,056	364,999 364,987 365,037	365,011 364,719	
DIST. PARIZALI PROGETTO								0,50	2,00	2,26	0,50		
QUOTE TERRENO	367,229	367,075	367,075	365,044 365,000 365,000	364,923			364,785				364,291	
DIST.PARZIALI TERRENO	4,920	9,002	5,863	5,009	9,797							35,000	

SCAVI E BONIFICHE	
STERRO	1,186 m ²
BONIFICA	5,411 m ²
RILEVATI	
RILEVATO	6,028 m ²
TERRENO VEGETALE	3,954 m ²
SOVRASTRUTTURA STRADALE	
STRATO DI USURA	5,000 m
STRATO DI BINDER	5,000 m
STRATO DI BASE	5,000 m
STRATO DI FONDAZIONE	2,037 m ²

SEZIONE N.: 30
 QT. PROGETTO: 365,189
 DIST.PROG.: 525,000
 DIST.PREC.: 25,000
 DIST.SUCC.: 13,968



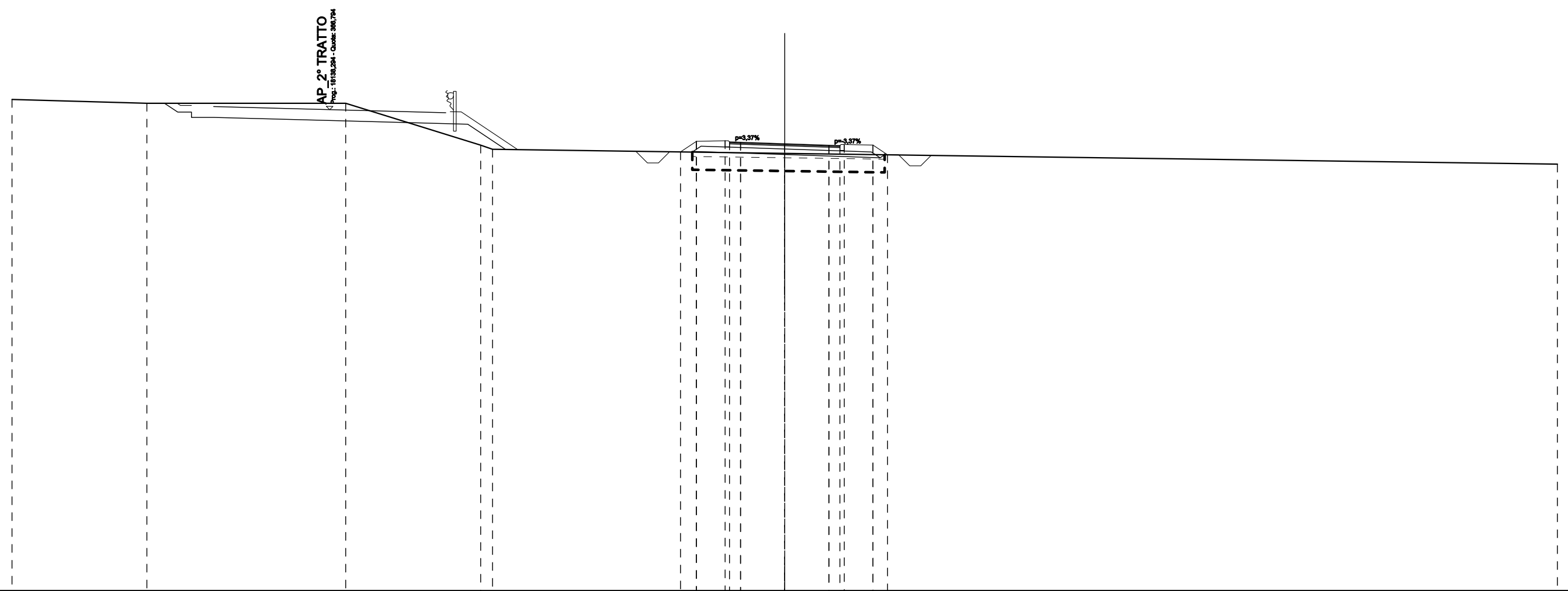
SCALA 1:200

QT.RIF. 344,000

QUOTE PROGETTO						364,869 365,210	365,236 365,186 365,186	365,189	365,139 365,126 365,176	365,150 364,741	
DIST. PARIZALI PROGETTO							0,50 2,00	2,00	0,50		
QUOTE TERRENO	367,245	367,084	367,084	365,909	365,000			364,805			364,316
DIST.PARZIALI TERRENO	5,673	9,005	3,784	2,630	13,908					35,000	

SCAVI E BONIFICHE	
STERRO	0,506 m ²
SCOTICO	1,440 m
BONIFICA	5,228 m ²
RILEVATI	
RILEVATO	6,484 m ²
TERRENO VEGETALE	4,257 m
SOVRASTRUTTURA STRADALE	
STRATO DI USURA	5,000 m
STRATO DI BINDER	5,000 m
STRATO DI BASE	5,000 m
STRATO DI FONDAZIONE	2,023 m ²

SEZIONE N.: 31
 QT. PROGETTO: 365,251
 DIST.PROG.: 538,968
 DIST.PREC.: 13,968
 DIST.SUCC.: 11,032



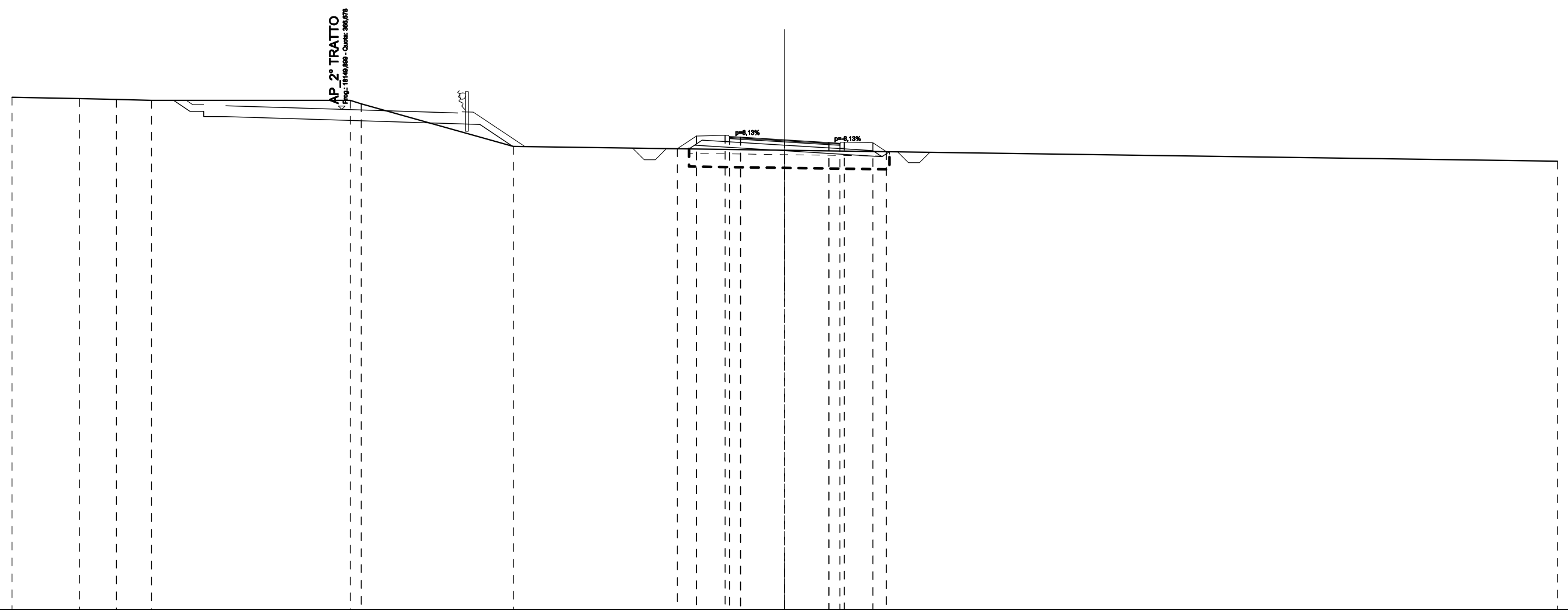
SCALA 1:200

QT.RIF. 345,000

QUOTE PROGETTO						364,881	365,359	365,385	365,335	365,318	365,251	365,183	365,166	365,216	365,190	364,750		
DIST. PARIZALI PROGETTO								0,50	2,00	2,00	0,50							
QUOTE TERRENO	367,257	367,084	367,084	365,186	365,000						364,815							364,325
DIST.PARZIALI TERRENO		6,112	9,005	6,113	0,588						13,232							35,000

SCAVI E BONIFICHE	
STERRO	0,603 m ²
SCOTICO	3,843 m
BONIFICA	5,435 m ²
RILEVATI	
RILEVATO	6,983 m ²
TERRENO VEGETALE	4,363 m
SOVRASTRUTTURA STRADALE	
STRATO DI USURA	5,000 m
STRATO DI BINDER	5,000 m
STRATO DI BASE	5,000 m
STRATO DI FONDAZIONE	2,028 m ²

SEZIONE N.: 32
 QT. PROGETTO: 365,293
 DIST.PROG.: 550,000
 DIST.PREC.: 11,032
 DIST.SUCC.: 25,000



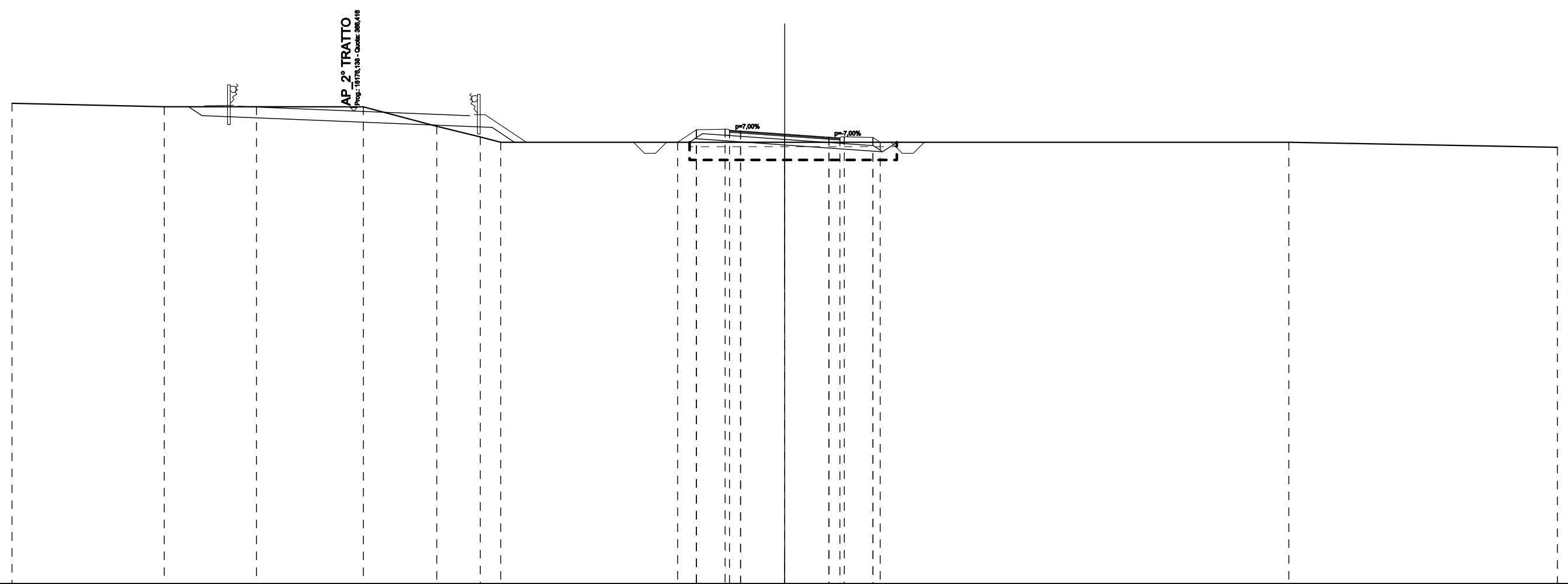
SCALA 1:200

QT.RIF. 344,000

QUOTE PROGETTO											364,895	365,470	365,496	365,446	365,416	365,293	365,171	365,140	365,190	365,164	364,761	
DIST. PARIZALI PROGETTO											0,50	2,00	2,00	0,50								
QUOTE TERRENO	367,228	367,166	367,129	367,084				367,084	366,929			365,000				364,826						364,331
DIST.PARZIALI TERRENO	3,056	1,675	1,589				9,001	0,488	6,888				12,293						35,000			

SCAVI E BONIFICHE	
STERRO	1,460 m ²
SCOTICO	2,570 m
BONIFICA	5,208 m ²
RILEVATI	
RILEVATO	6,248 m ²
TERRENO VEGETALE	4,014 m
SOVRASTRUTTURA STRADALE	
STRATO DI USURA	5,000 m
STRATO DI BINDER	5,000 m
STRATO DI BASE	5,000 m
STRATO DI FONDAZIONE	2,030 m ²

SEZIONE N.: 33
 QT. PROGETTO: 365,368
 DIST.PROG.: 575,000
 DIST.PREC.: 25,000
 DIST.SUCC.: 25,000



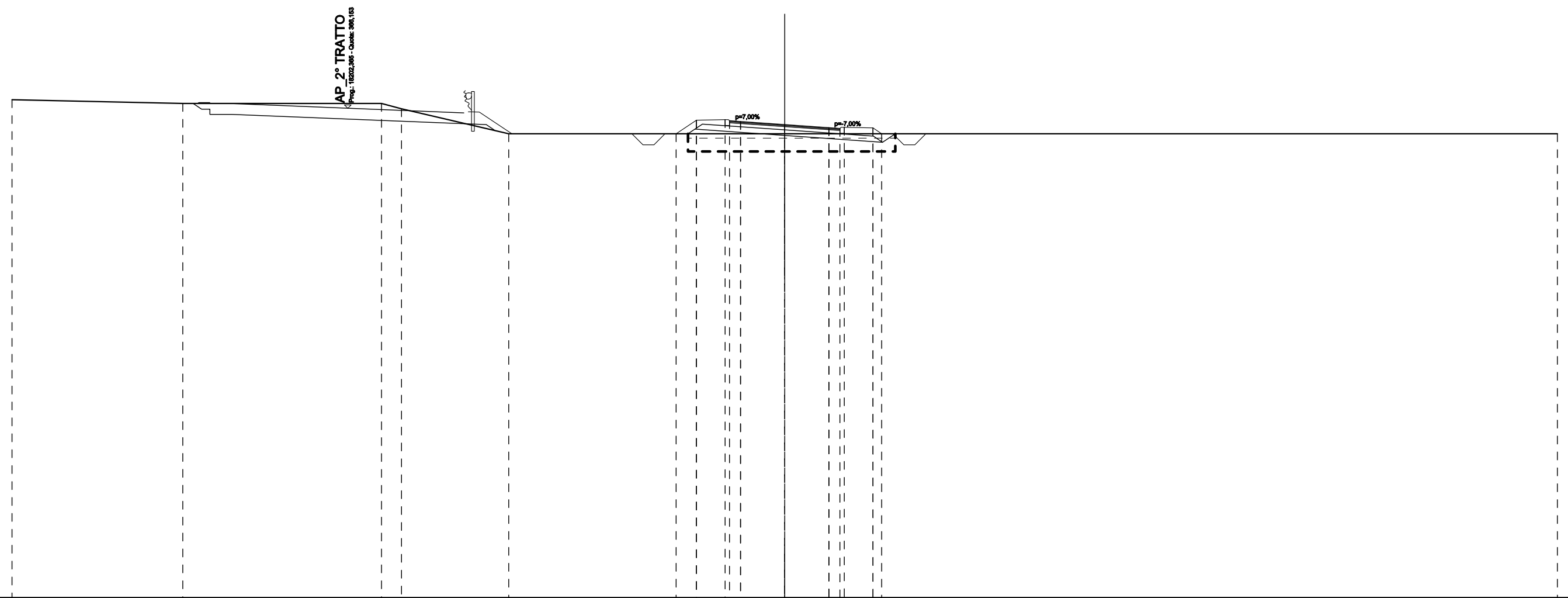
SCALA 1:200

QT.RIF. 345,000

QUOTE PROGETTO									365,000	365,567	365,593	365,543	365,508	365,368	365,228	365,193	365,243	365,217	365,000			
DIST. PARIZALI PROGETTO											0,50	2,00	2,00	0,50								
QUOTE TERRENO	366,764		366,610		366,609		366,605		365,721		365,242		365,000		365,000				365,000			364,771
DIST.PARZIALI TERRENO		6,899		4,177		4,841		3,321		1,974		0,924		12,864					22,834			12,166

SCAVI E BONIFICHE	
STERRO	1,173 m ²
SCOTICO	3,298 m
BONIFICA	5,361 m ²
RILEVATI	
RILEVATO	6,681 m ²
TERRENO VEGETALE	4,180 m
SOVRASTRUTTURA STRADALE	
STRATO DI USURA	5,000 m
STRATO DI BINDER	5,000 m
STRATO DI BASE	5,000 m
STRATO DI FONDAZIONE	2,030 m ²

SEZIONE N.: 34
 QT. PROGETTO: 365,414
 DIST.PROG.: 600,000
 DIST.PREC.: 25,000
 DIST.SUCC.: 25,000



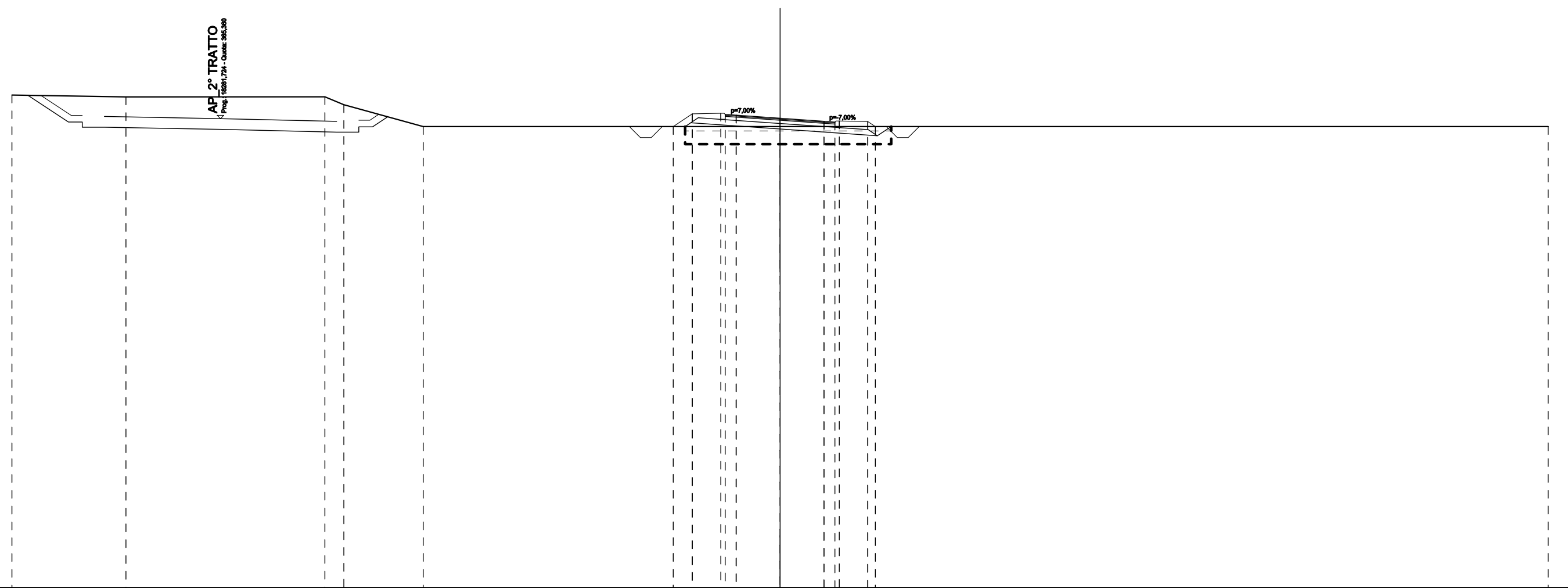
SCALA 1:200

QT.RIF. 344,000

QUOTE PROGETTO						365,000	365,613	365,639	365,589	365,554	365,414	365,274	365,239	365,289	365,263	365,000	
DIST. PARIZALI PROGETTO								0,50	2,00	2,00	0,50						
QUOTE TERRENO	366,539	366,370		366,369	366,127	365,000					365,000						365,000
DIST.PARZIALI TERRENO		7,737	9,000	0,907	4,858						12,499						35,000

SCAVI E BONIFICHE	
STERRO	1,396 m ²
SCOTICO	2,727 m
BONIFICA	5,244 m ²
RILEVATI	
RILEVATO	6,341 m ²
TERRENO VEGETALE	4,050 m
SOVRASTRUTTURA STRADALE	
STRATO DI USURA	5,000 m
STRATO DI BINDER	5,000 m
STRATO DI BASE	5,000 m
STRATO DI FONDAZIONE	2,030 m ²

SEZIONE N.: 37
 QT. PROGETTO: 365,378
 DIST.PROG.: 675,000
 DIST.PREC.: 25,000
 DIST.SUCC.: 13,605



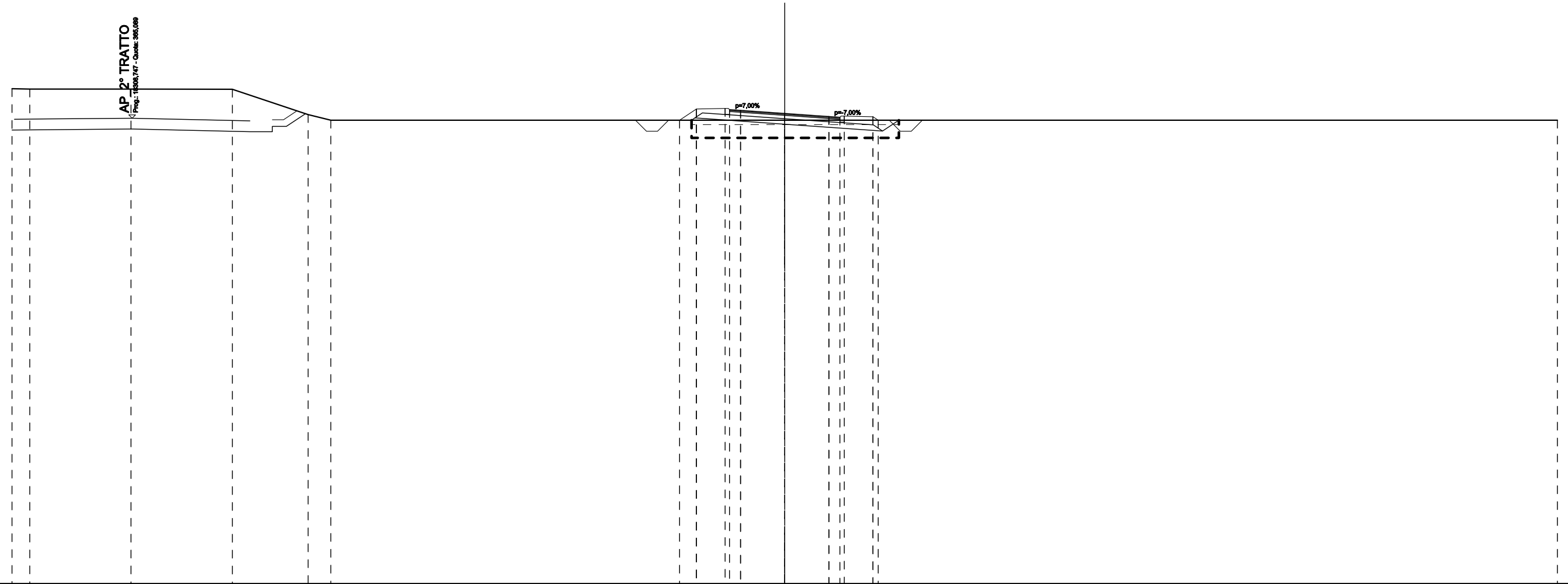
SCALA 1:200

QT.RIF. 344,000

QUOTE PROGETTO								365,000	365,577	365,603	365,553	365,518	365,378	365,238	365,203	365,253	365,227	365,000
DIST. PARIZALI PROGETTO										0.50	2,00	2,00		0.50				
QUOTE TERRENO	366,435	366,349		366,352	365,992	365,000							365,000					365,000
DIST.PARZIALI TERRENO		5,197		9,063	0,865	3,614							16,261					35,000

SCAVI E BONIFICHE	
STERRO	1,875 m ²
SCOTICO	1,618 m
BONIFICA	4,932 m ²
RILEVATI	
RILEVATO	5,682 m ²
TERRENO VEGETALE	3,797 m
SOVRASTRUTTURA STRADALE	
STRATO DI USURA	5,000 m
STRATO DI BINDER	5,000 m
STRATO DI BASE	5,000 m
STRATO DI FONDAZIONE	2,030 m ²

SEZIONE N.: 39
 QT. PROGETTO: 365,308
 DIST.PROG.: 700,000
 DIST.PREC.: 11,395
 DIST.SUCC.: 25,000



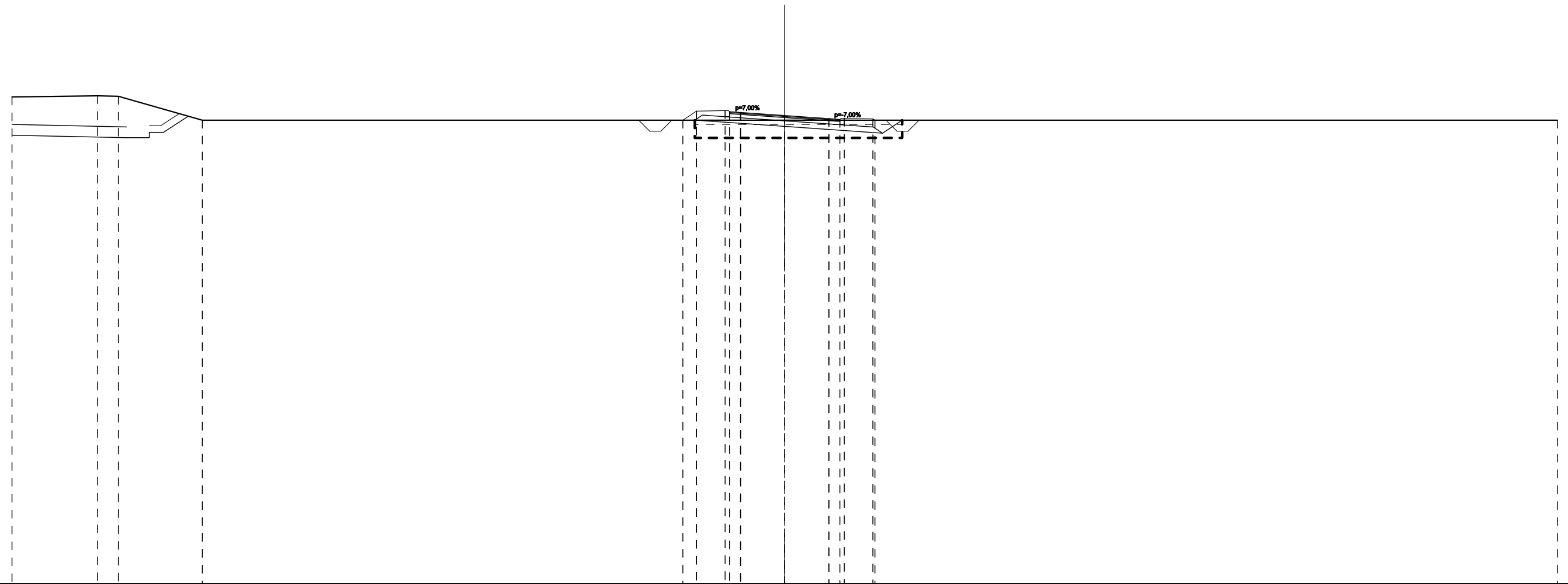
SCALA 1:200

QT.RIF. 344,000

QUOTE PROGETTO							365,000	365,507	365,533	365,483	365,448	365,308	365,168	365,133	365,183	365,157	365,000	
DIST. PARIZALI PROGETTO									0.50	2,00	2,00	0.50						
QUOTE TERRENO	366,426	366,410		366,407		366,401		365,251	365,000			365,000						365,000
DIST.PARZIALI TERRENO	0.803	4,587		4,588		3,435		1,028				20,559						35,000

SCAVI E BONIFICHE	
STERRO	2,655 m ²
SCOTICO	0,051 m
BONIFICA	4,320 m ²
RILEVATI	
RILEVATO	4,750 m ²
TERRENO VEGETALE	3,439 m
SOVRASTRUTTURA STRADALE	
STRATO DI USURA	5,000 m
STRATO DI BINDER	5,000 m
STRATO DI BASE	5,000 m
STRATO DI FONDAZIONE	2,030 m ²

SEZIONE N.: 40
 QT. PROGETTO: 365,209
 DIST.PROG.: 725,000
 DIST.PREC.: 25,000
 DIST.SUCC.: 25,000



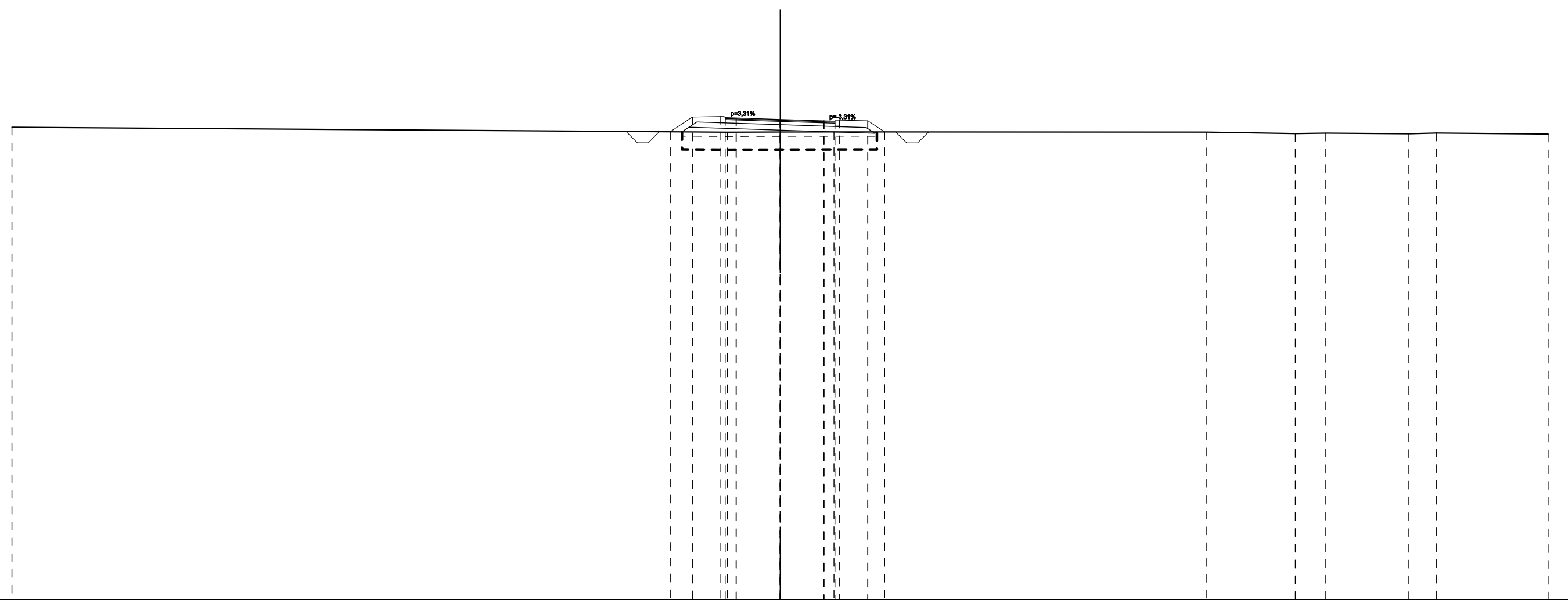
SCALA 1:200

QT.RIF. 344,000

QUOTE PROGETTO						365,000	365,408	365,434	365,384	365,349	365,209	365,069	365,034	365,084	365,058	365,000	
DIST. PARIZALI PROGETTO								0.50	2,00	2,00	0.50						
QUOTE TERRENO	366,055	366,104	366,080	365,000							365,000						365,000
DIST.PARZIALI TERRENO		3,872	0,945	3,801							26,382						35,000

SCAVI E BONIFICHE	
STERRO	0,063 m ²
SCOTICO	6,867 m
BONIFICA	5,329 m ²
RILEVATI	
RILEVATO	7,819 m ²
TERRENO VEGETALE	4,728 m
SOVRASTRUTTURA STRADALE	
STRATO DI USURA	5,000 m
STRATO DI BINDER	5,000 m
STRATO DI BASE	5,000 m
STRATO DI FONDAZIONE	2,023 m ²

SEZIONE N.: 44
 QT. PROGETTO: 365,898
 DIST.PROG.: 825,000
 DIST.PREC.: 25,000
 DIST.SUCC.: 13,241



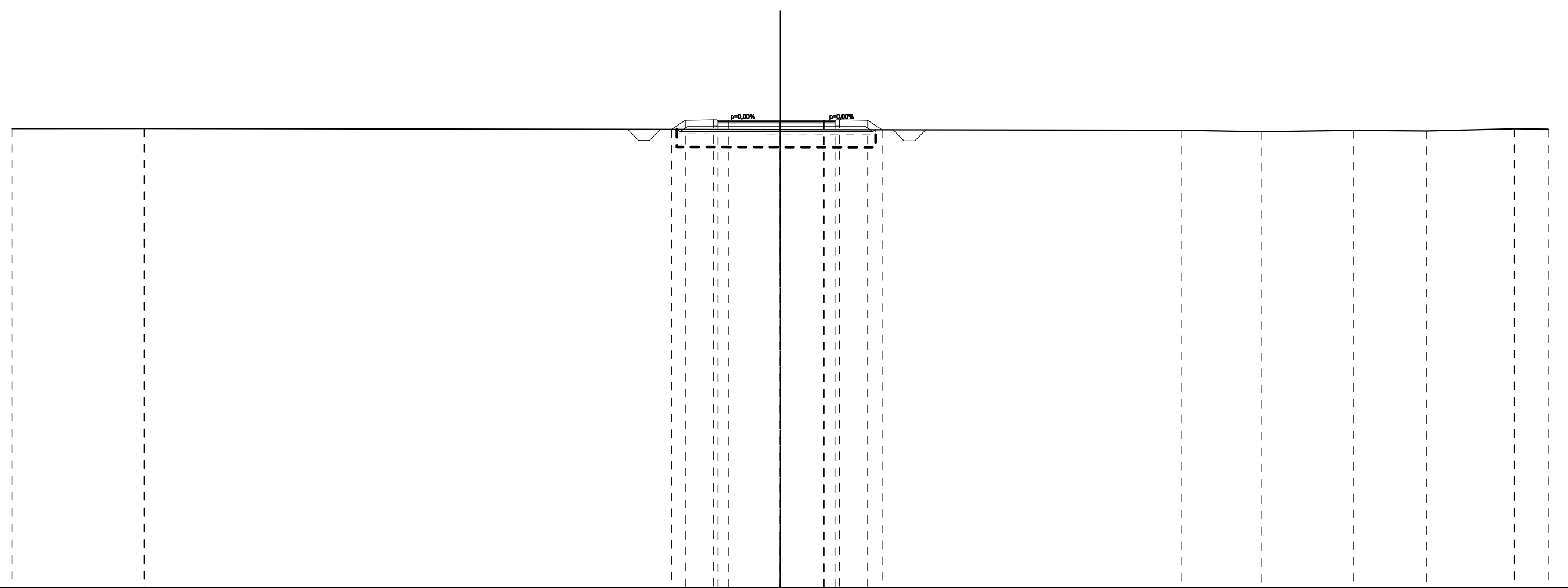
SCALA 1:200

QT.RIF. 344,000

QUOTE PROGETTO				365,335	366,004	366,030	365,980	365,964	365,898	365,831	365,815	365,865	365,839	365,327							
DIST. PARIZALI PROGETTO						0,50	2,00	2,00	0,50												
QUOTE TERRENO	365,541					365,318	365,323	365,328						365,321		365,252	365,275		365,245	365,279	365,231
DIST.PARZIALI TERRENO		32,598				2,402	2,457							16,985		4,035	1,388	3,786	1,249	5,098	

SCAVI E BONIFICHE	
STERRO	0,814 m ²
BONIFICA	5,435 m ²
RILEVATI	
RILEVATO	6,433 m ²
TERRENO VEGETALE	4,125 m
SOVRASTRUTTURA STRADALE	
STRATO DI USURA	5,325 m
STRATO DI BINDER	5,325 m
STRATO DI BASE	5,325 m
STRATO DI FONDAZIONE	2,103 m ²

SEZIONE N.: 45
 QT. PROGETTO: 366,260
 DIST.PROG.: 838,241
 DIST.PREC.: 13,241
 DIST.SUCC.: 11,759



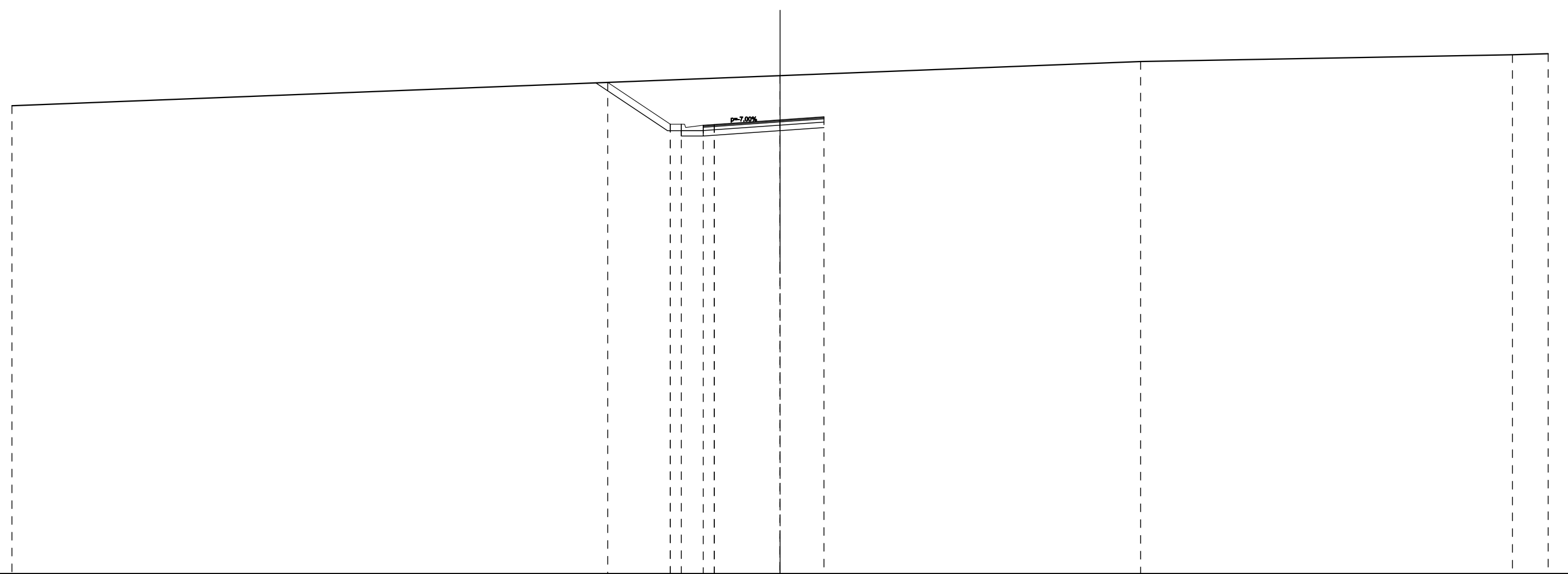
SCALA 1:200

QT.RIF. 345,000

QUOTE PROGETTO				365,869	366,284	366,310	366,260	366,260	366,260	366,310	366,284	365,853								
DIST. PARIZALI PROGETTO						0.50	2.33	2.00	0.50											
QUOTE TERRENO	365,907		365,911					365,861					365,829	365,762		365,825	365,794		365,897	365,880
DIST.PARZIALI TERRENO		6,031					28,969						18,313	3,612	4,189	3,337	4,009		1,540	

SCAVI E BONIFICHE	
STERRO	21,734 m ²
RILEVATI	
TERRENO VEGETALE	3,930 m
SOVRASTRUTTURA STRADALE	
STRATO DI USURA	5,499 m
STRATO DI BINDER	5,499 m
STRATO DI BASE	5,499 m
STRATO DI FONDAZIONE	1,375 m ²

SEZIONE N.: 49
 QT. PROGETTO: 365,687
 DIST.PROG.: 901,179
 DIST.PREC.: 16,394
 DIST.SUCC.: 9,512



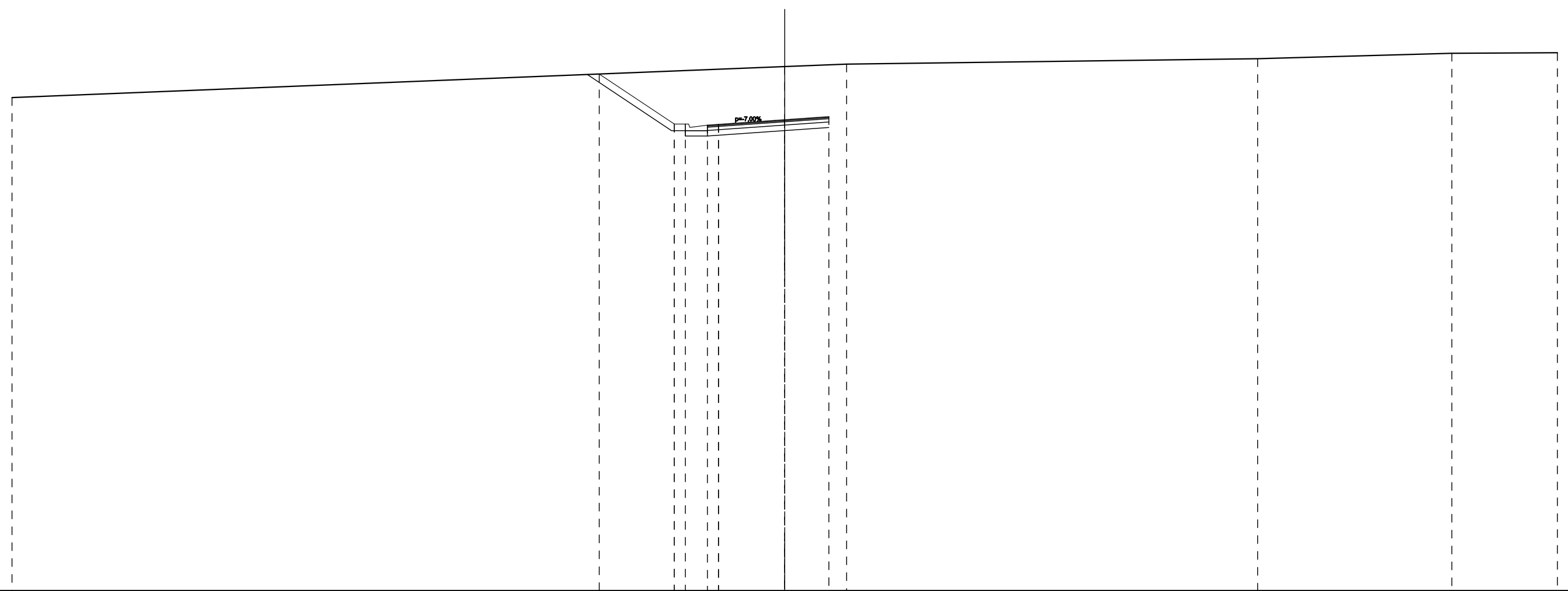
SCALA 1:200

QT.RIF. 345,000

QUOTE PROGETTO			367,396	365,492	365,492	365,442	365,477	367,704	365,827				
DIST. PARIZALI PROGETTO					0,50	3,00	2,00						
QUOTE TERRENO	366,331							367,704			368,348		368,656 368,706
DIST.PARZIALI TERRENO		35,000							16,431			16,942	1,627

SCAVI E BONIFICHE	
STERRO	25,901 m ²
RILEVATI	
TERRENO VEGETALE	4,587 m
SOVRASTRUTTURA STRADALE	
STRATO DI USURA	5,499 m
STRATO DI BINDER	5,499 m
STRATO DI BASE	5,499 m
STRATO DI FONDAZIONE	1,375 m ²

SEZIONE N.: 50
 QT. PROGETTO: 365,335
 DIST.PROG.: 910,691
 DIST.PREC.: 9,512
 DIST.SUCC.: 9,598



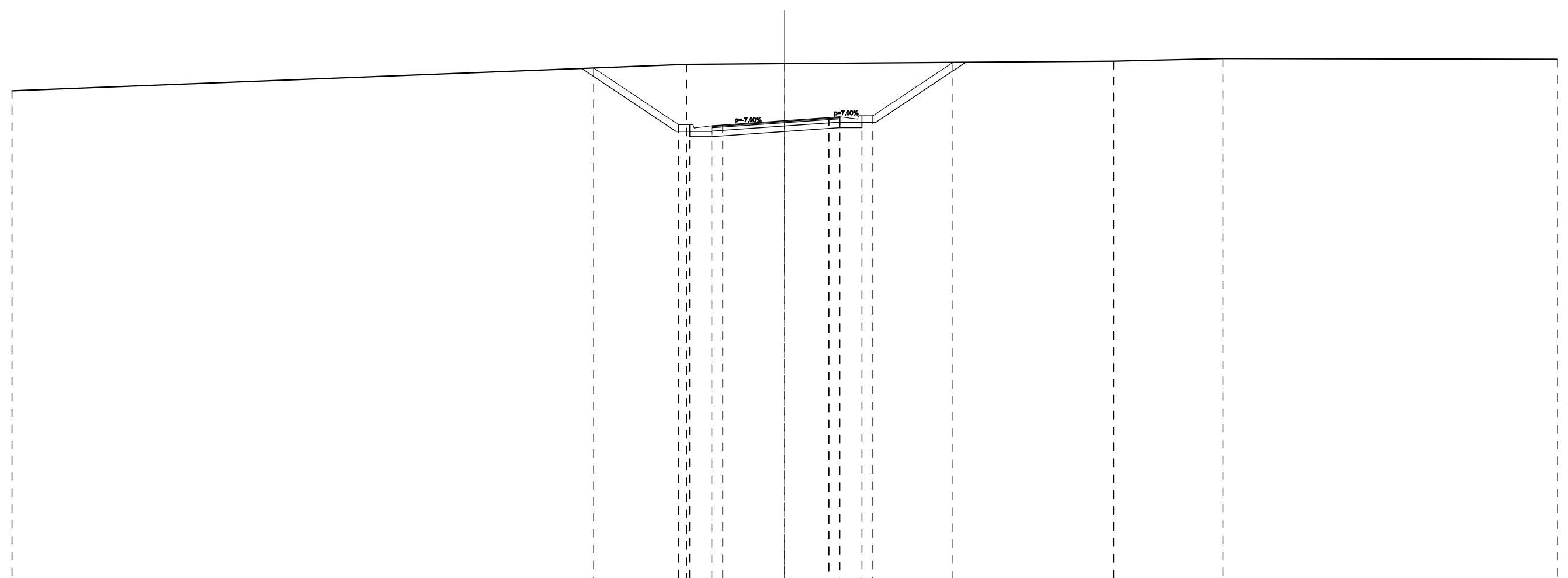
SCALA 1:200

QT.RIF. 344,000

QUOTE PROGETTO			367,408	365,140	365,140	365,090	365,125	365,335	365,475						
DIST. PARIZALI PROGETTO					0,50	3,00	2,00								
QUOTE TERRENO	366,340							367,746	367,958			368,102		368,347	368,373
DIST.PARZIALI TERRENO		35,000						2,803	18,618		8,799		4,779		

SCAVI E BONIFICHE	
STERRO	39,662 m ²
RILEVATI	
TERRENO VEGETALE	9,980 m
SOVRASTRUTTURA STRADALE	
STRATO DI USURA	5,802 m
STRATO DI BINDER	5,802 m
STRATO DI BASE	5,802 m
STRATO DI FONDAZIONE	1,451 m ²

SEZIONE N.: 51
 QT. PROGETTO: 364,980
 DIST.PROG.: 920,289
 DIST.PREC.: 9,598
 DIST.SUCC.: 4,711



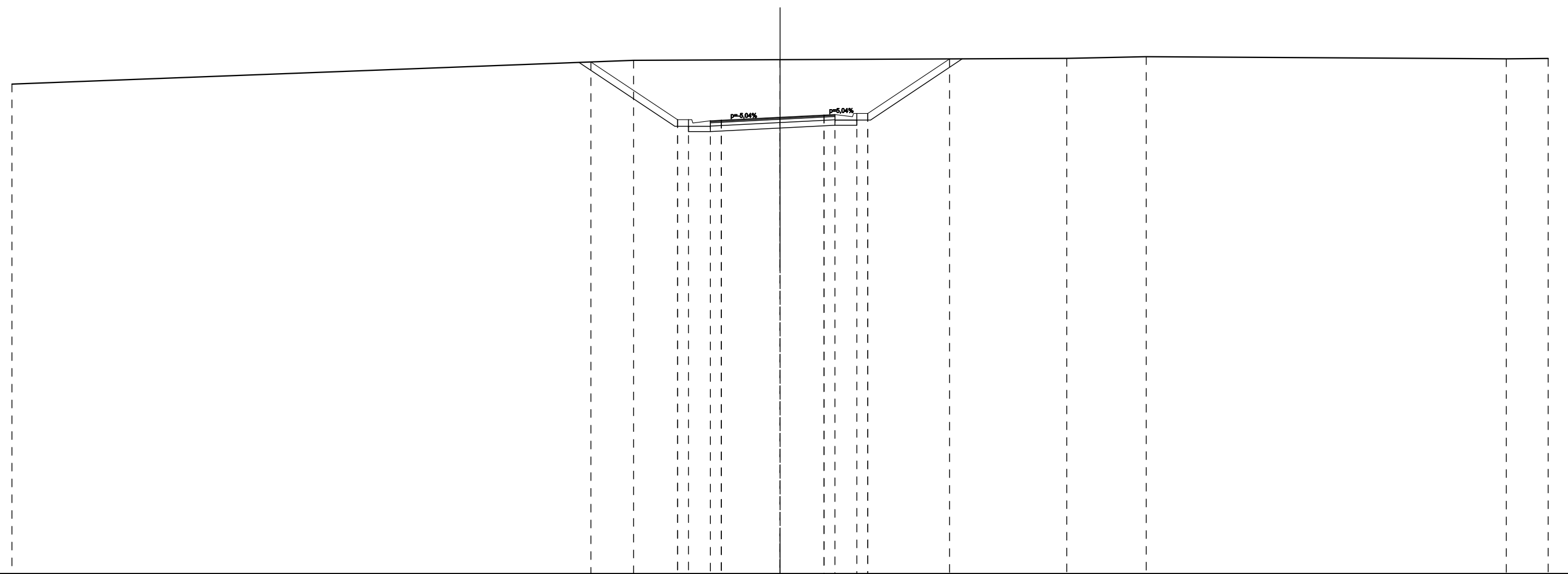
SCALA 1:200

QT.RIF. 344,000

QUOTE PROGETTO		367,367	364,799 364,799	364,749 364,784	364,980	365,120 365,155	365,205 365,205	367,621		
DIST. PARIZALI PROGETTO				0.50	2.80	2.00	0.50			
QUOTE TERRENO	366,332		367,532		367,565			367,675	367,792	367,759
DIST.PARZIALI TERRENO		30,555		4,445			14,907		4,947	15,147

SCAVI E BONIFICHE	
STERRO	40,079 m ²
RILEVATI	
TERRENO VEGETALE	10,221 m
SOVRASTRUTTURA STRADALE	
STRATO DI USURA	5,672 m
STRATO DI BINDER	5,672 m
STRATO DI BASE	5,672 m
STRATO DI FONDAZIONE	1,418 m ²

SEZIONE N.: 52
 QT. PROGETTO: 364,806
 DIST.PROG.: 925,000
 DIST.PREC.: 4,711
 DIST.SUCC.: 6,329



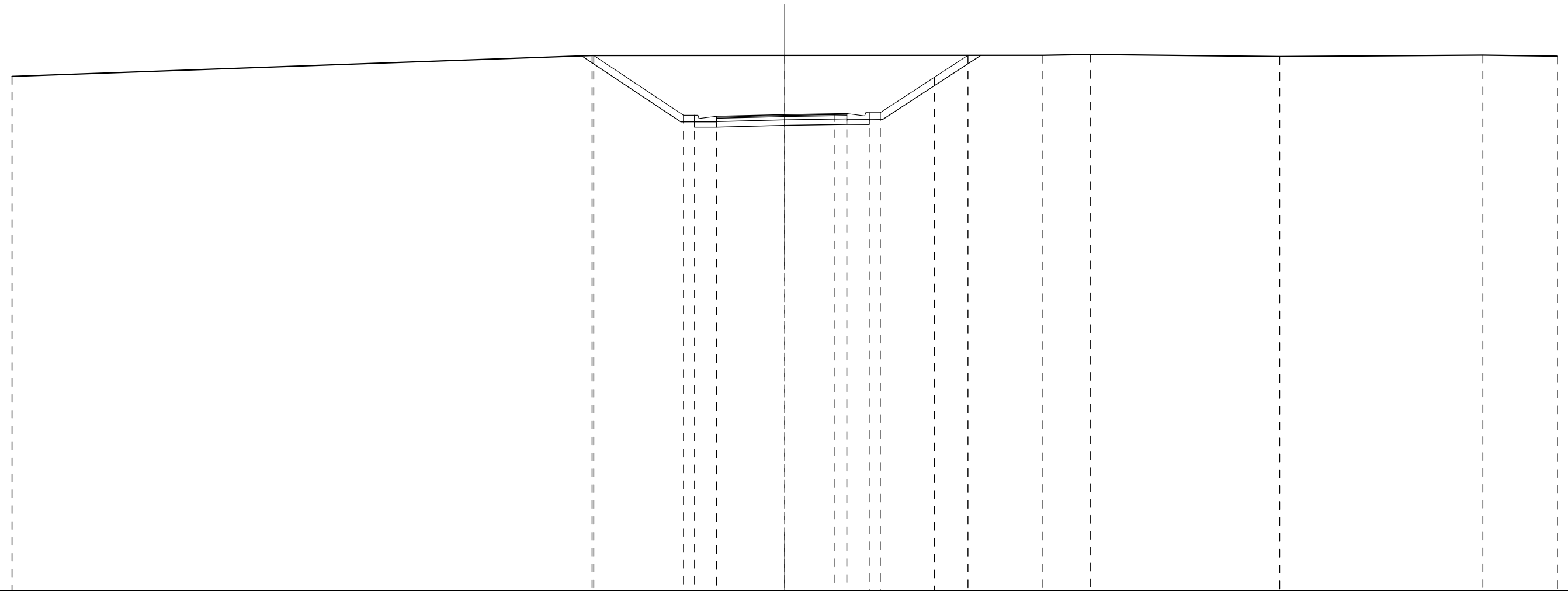
SCALA 1:200

QT.RIF. 344,000

QUOTE PROGETTO		367,328		364,696 364,696	364,806	364,907 364,932	364,982 364,982	367,467				
DIST. PARIZALI PROGETTO				0.50	2.67	2.00	0.50					
QUOTE TERRENO	366,921		367,403		367,432		367,490	367,567			367,470	367,488
DIST.PARZIALI TERRENO		28,325		6,675		13,063	3,622	16,408			1,908	

SCAVI E BONIFICHE	
STERRO	42,061 m ²
RILEVATI	
TERRENO VEGETALE	10,635 m
SOVRASTRUTTURA STRADALE	
STRATO DI USURA	5,896 m
STRATO DI BINDER	5,896 m
STRATO DI BASE	5,896 m
STRATO DI FONDAZIONE	1,474 m ²

SEZIONE N.: 53
 QT. PROGETTO: 364,572
 DIST.PROG.: 931,329
 DIST.PREC.: 6,329
 DIST.SUCC.: 18,127



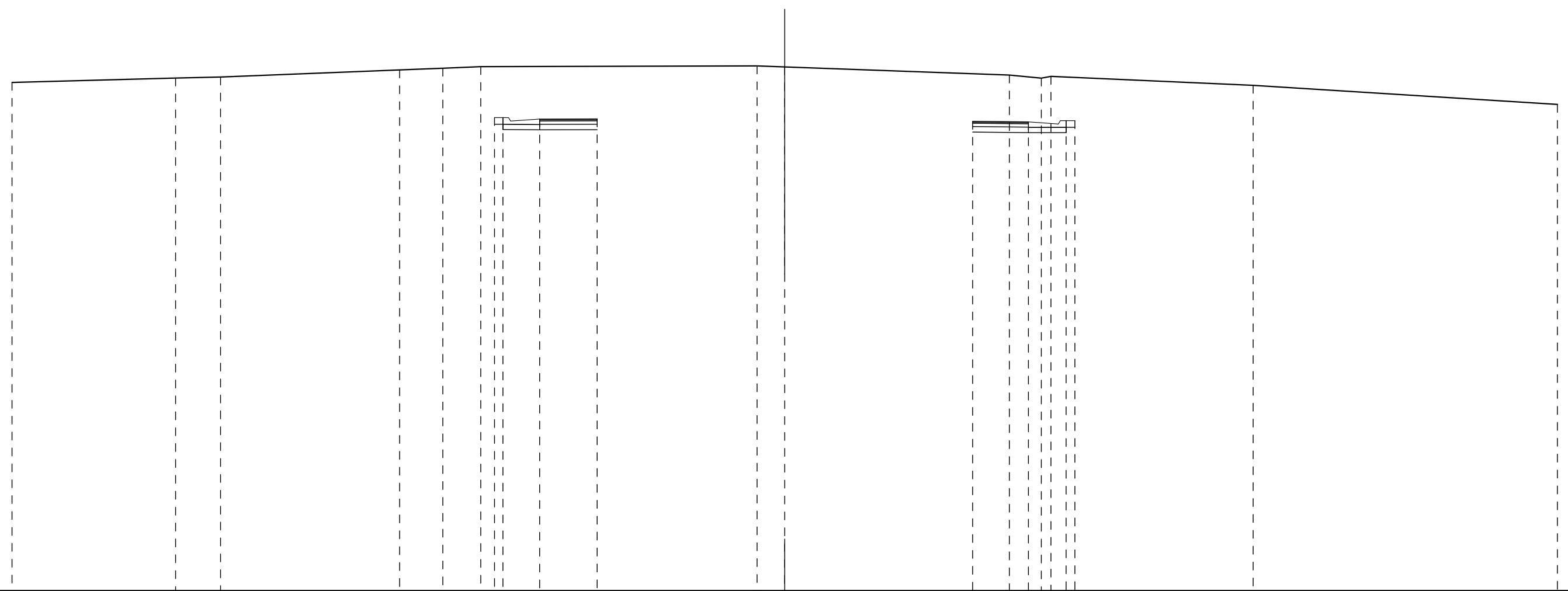
SCALA 1:200

QT.RIF. 343,000

QUOTE PROGETTO			367,248	364,542 364,542	364,493	364,572	364,608 364,617	364,661 364,658	366,260	367,255						
DIST. PARIZALI PROGETTO						3,08	2,24	0,58								
QUOTE TERRENO	366,300		367,248			367,251			367,256	367,294		367,201		367,262	367,215	
DIST.PARZIALI TERRENO		26,274		8,726			11,698		2,142	8,581		9,205		3,373		

SCAVI E BONIFICHE	
STERRO	24,997 m ²
RILEVATI	
TERRENO VEGETALE	0,776 m
SOVRASTRUTTURA STRADALE	
STRATO DI USURA	5,130 m
STRATO DI BINDER	5,130 m
STRATO DI BASE	5,130 m
STRATO DI FONDAZIONE	1,283 m ²

SEZIONE N.: 54
 QT. PROGETTO: 364,342
 DIST.PROG.: 949,456
 DIST.PREC.: 18,127
 DIST.SUCC.: 2,741

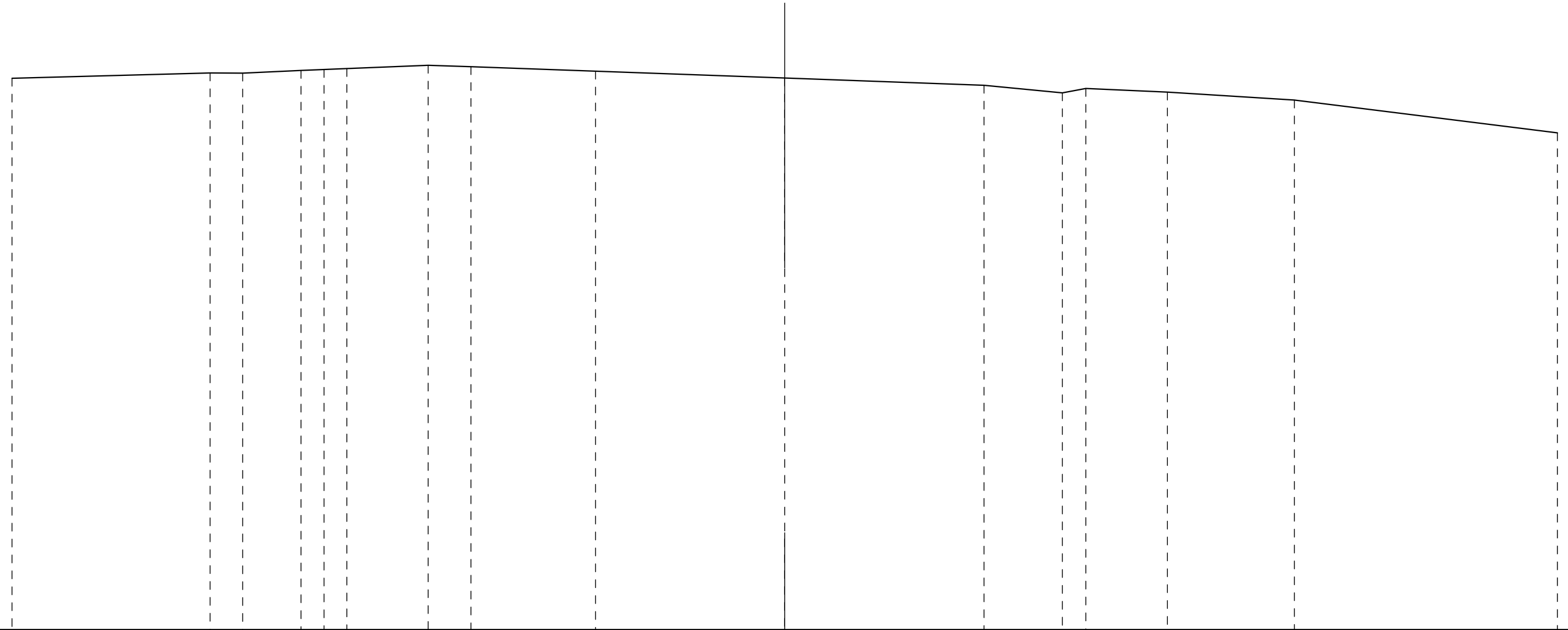


SCALA 1:200

QT.RIF. 343,000

QUOTE PROGETTO						364,436 364,433		364,368	364,375			364,267	364,242	364,294 364,295		
DIST. PARIZALI PROGETTO								2,60		17,01		2,53				
QUOTE TERRENO	366,028		366,227 366,270			366,595 366,669	366,741			366,776 366,730			366,360 366,221 366,301		365,897	365,030
DIST.PARZIALI TERRENO		7,410	2,034	8,115	1,955	1,718			12,518	1,249	10,175		1,449		9,162	13,780

SEZIONE N.: 55
 QT. PROGETTO: 364,397
 DIST.PROG.: 952,197
 DIST.PREC.: 2,741



SCALA 1:200

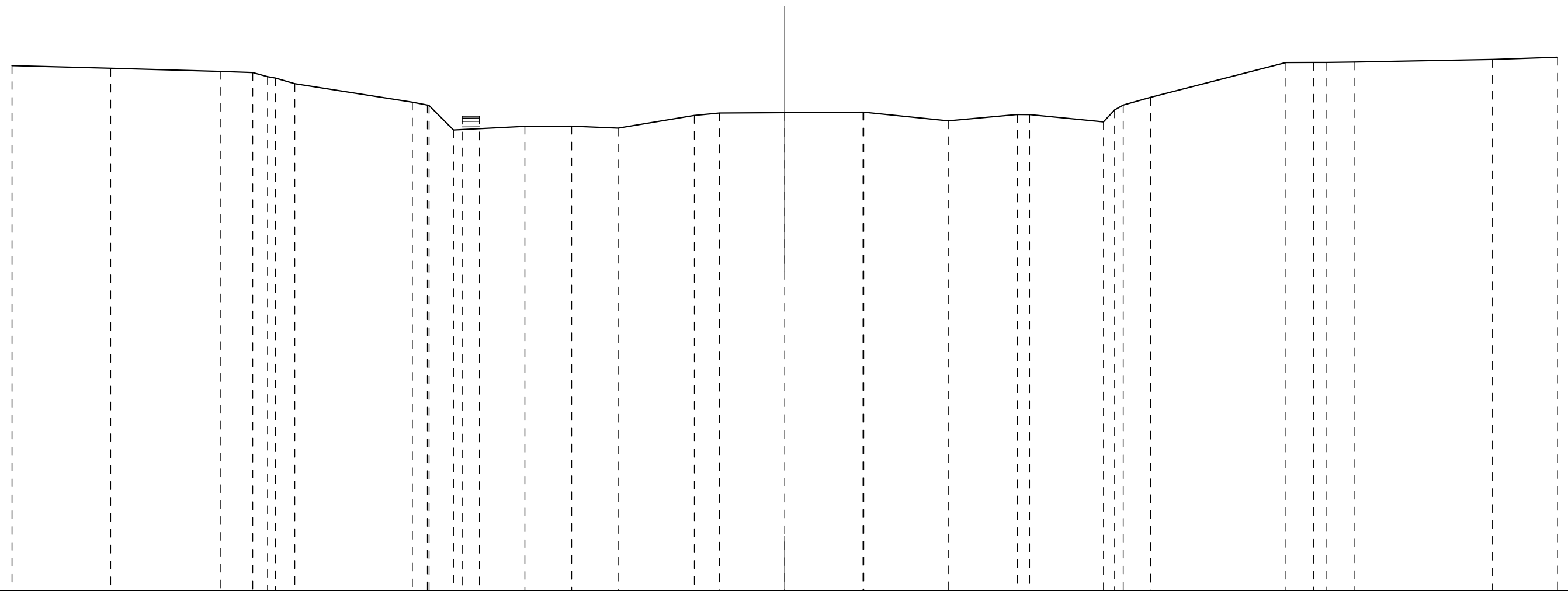
QT.RIF. 341,000

QUOTE PROGETTO																									
DIST. PARIZALI PROGETTO																									
QUOTE TERRENO	365,988			366,229	366,221	366,344	366,383	366,427		366,577	366,512		366,309		365,998		365,669	365,328	365,525		365,362		365,000		363,515
DIST.PARZIALI TERRENO		8,970		1,480	2,642	1,039	1,033	3,685		1,938	5,646		8,567		9,027		3,549	1,063	3,696		5,749		11,915		

“SP 123”

RILEVATI	
RILEVATO	0,079 m ²
SOVRASTRUTTURA STRADALE	
STRATO DI USURA	0,787 m
STRATO DI BINDER	0,787 m
STRATO DI BASE	0,787 m
STRATO DI FONDAZIONE	0,197 m ²

SEZIONE N.: 1
 QT. PROGETTO: 364,476
 DIST.PROG.: 0,000
 DIST.SUCC.: 4,513



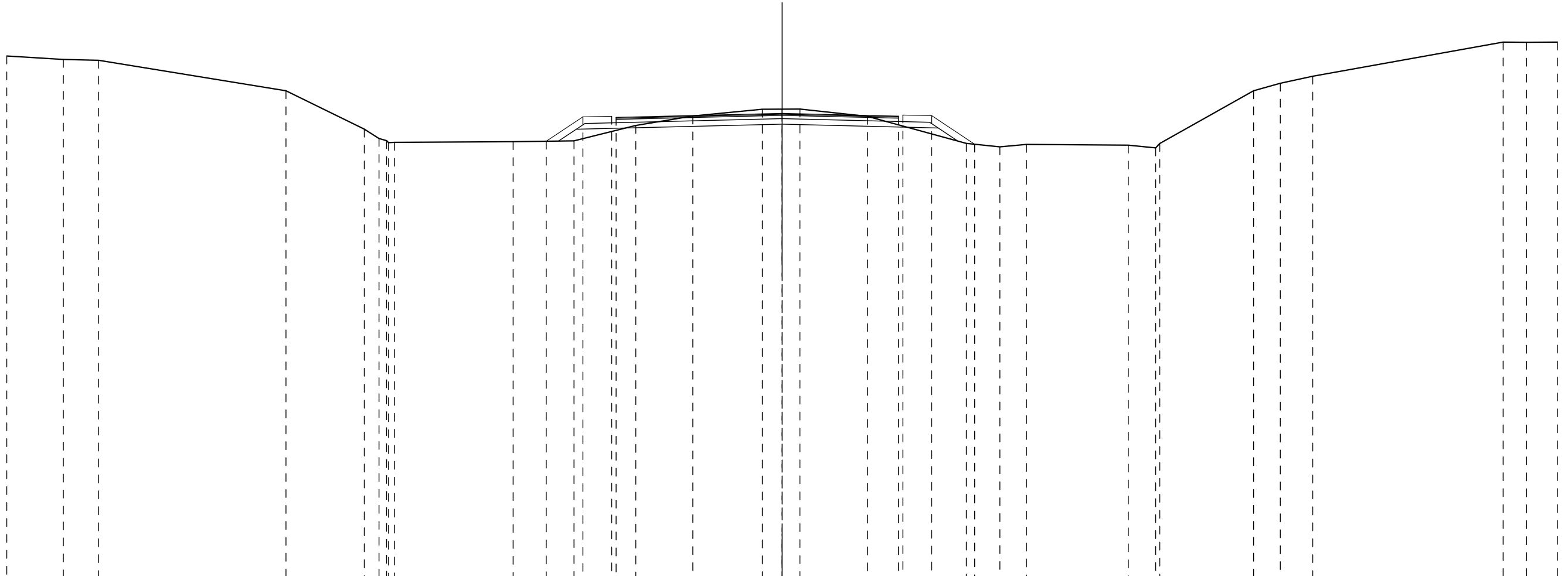
SCALA 1:200

QT.RIF. 343,000

QUOTE PROGETTO																										364,499	364,504																				
DIST. PARIZALI PROGETTO																										0,79																					
QUOTE TERRENO	366,790		366,670			366,524		366,474	366,291	366,226	365,971			365,134	365,000	364,960	363,871			364,035	364,045	363,958		364,532	364,642	364,660	364,680	364,681		364,288		364,575	364,571	364,241	364,782	365,000	365,351			366,927	366,933	366,932	366,950			367,067	367,168
DIST.PARZIALI TERRENO		4,468		4,992			1,443	0,672	0,872		5,327			0,683	1,103		3,235			2,117	2,106	3,454		1,186	2,957	3,507		3,829	3,134		0,560	3,349	0,505	1,240		6,129	1,245	0,571	1,270		6,272		2,938				

SCAVI E BONIFICHE	
STERRO	5,916 m ²
RILEVATI	
RILEVATO	1,162 m ²
TERRENO VEGETALE	6,919 m
SOVRASTRUTTURA STRADALE	
STRATO DI USURA	12,747 m
STRATO DI BINDER	12,747 m
STRATO DI BASE	12,747 m
STRATO DI FONDAZIONE	3,988 m ²

SEZIONE N.: 3
 QT. PROGETTO: 363,983
 DIST.PROG.: 25,000
 DIST.PREC.: 20,487
 DIST.SUCC.: 4,904



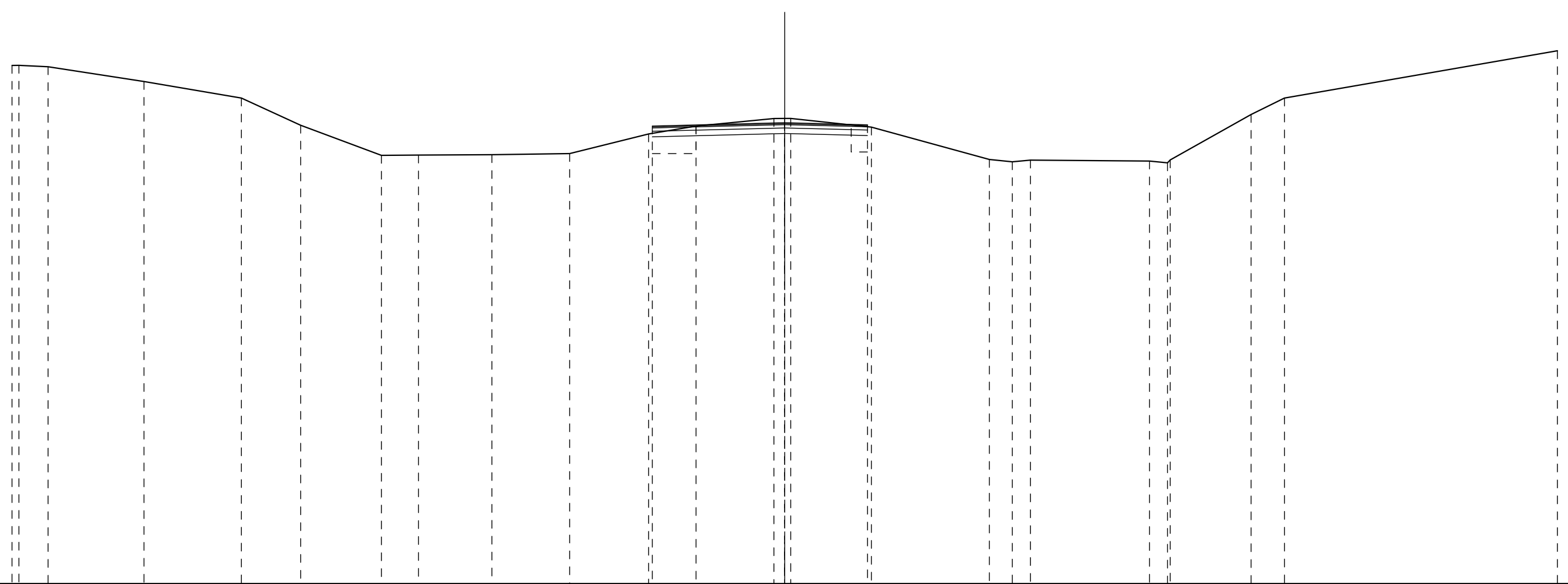
SCALA 1:200

QT.RIF. 343,000

QUOTE PROGETTO																								362,724	363,825	363,850	363,800						363,983	363,856	363,906	363,881	362,588										
DIST. PARIZALI PROGETTO																								7,49					5,25																		
QUOTE TERRENO	366,572	366,415	366,378				365,000	363,272	362,845	362,751	362,662	362,675				362,702	362,742	363,435	363,863	364,168	364,173	364,177	363,848				362,627	362,471	362,581				362,547	362,425	362,624				365,000	365,342	365,657				367,198	367,193	367,201
DIST.PARZIALI TERRENO	2,554	1,583	8,456			3,537	0,663	5,360			2,749	2,789	2,575	3,137	0,892	0,808	3,048	4,461	1,515	1,201	4,597	1,234	4,233			1,209	1,463	8,596			1,057	1,391															

SCAVI E BONIFICHE	
STERRO	4,985 m ²
SCAVO A GRADONI	2,113 m ²
RILEVATI	
RILEVATO	2,113 m ²
SOVRASTRUTTURA STRADALE	
STRATO DI USURA	9,749 m
STRATO DI BINDER	9,749 m
STRATO DI BASE	9,749 m
STRATO DI FONDAZIONE	2,437 m ²

SEZIONE N.: 4
 QT. PROGETTO: 363,887
 DIST.PROG.: 29,904
 DIST.PREC.: 4,904
 DIST.SUCC.: 20,096



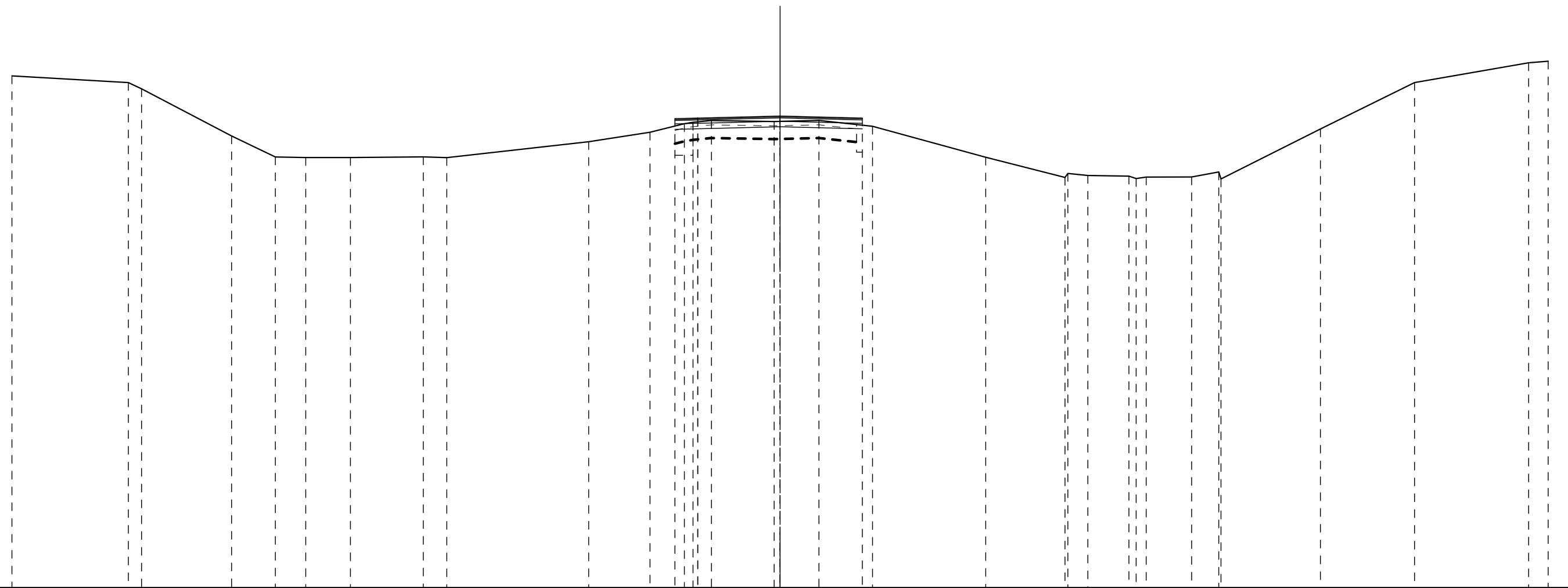
SCALA 1:200

QT.RIF. 343,000

QUOTE PROGETTO																					363,737	363,887	363,793														
DIST. PARIZALI PROGETTO											6,00	3,75																									
QUOTE TERRENO	366,479	366,483	366,422	365,752	365,000	363,768	362,405	362,419	362,435	362,487	363,375	363,732	364,074	364,077	364,079	363,684	362,221	362,114	362,190	362,149	362,069	362,201	364,257	365,000	367,144												
DIST.PARZIALI TERRENO	1,322	4,345	4,411	2,686	3,658	1,679	3,328	3,522	3,574	2,147	3,530	0,487	3,652	5,344	1,037	0,822	5,392	0,820	3,663	1,509	12,363																

SCAVI E BONIFICHE	
STERRO	2,399 m ²
BONIFICA	3,802 m ²
SCAVO A GRADONI	1,251 m ²
RILEVATI	
RILEVATO	5,066 m ²
SOVRASTRUTTURA STRADALE	
STRATO DI USURA	8,540 m
STRATO DI BINDER	8,540 m
STRATO DI BASE	8,540 m
STRATO DI FONDAZIONE	2,135 m ²

SEZIONE N.: 5
 QT. PROGETTO: 363,482
 DIST.PROG.: 50,000
 DIST.PREC.: 20,096
 DIST.SUCC.: 25,000



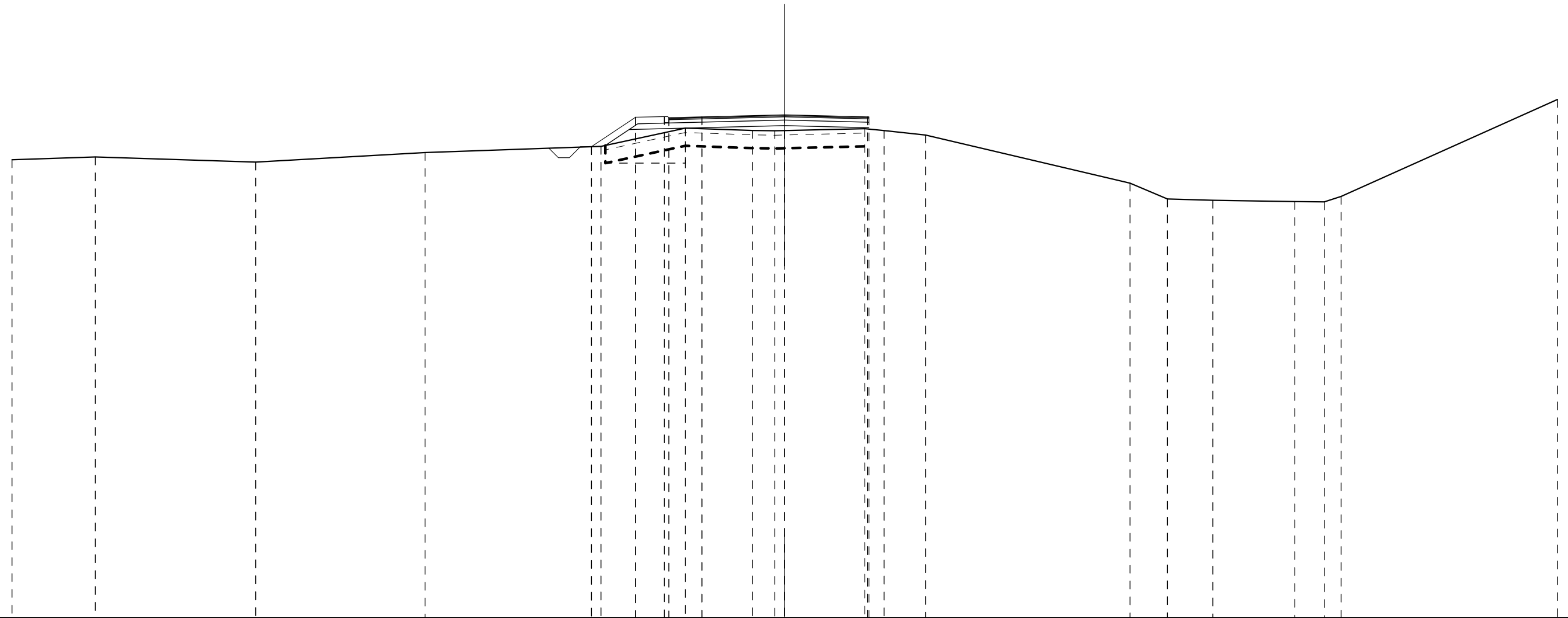
SCALA 1:200

QT.RIF. 342,000

QUOTE PROGETTO																						363,362	363,388	363,482	363,388																					
DIST. PARIZALI PROGETTO																						1,04	3,75	3,75																						
QUOTE TERRENO	365,307	365,000	364,720	362,570	361,615	361,589	361,589	361,618	361,583	362,307	362,739	363,129	363,194	363,276	363,229	363,235	363,277	363,013	361,601	360,685	360,664	360,770	360,741	360,633	360,699	360,704	360,931	360,617	362,889	365,000	365,902	365,974														
DIST.PARZIALI TERRENO	5,306	0,601	4,102	1,995	1,385	2,037	3,316	1,074	6,466	2,793	1,567	0,840	2,854	1,770	2,446	5,157	3,611	0,910	1,872	2,069	1,236	4,533	4,287	5,200	0,889																					

SCAVI E BONIFICHE	
SCOTICO	11,940 m
BONIFICA	4,989 m ²
SCAVO A GRADONI	3,594 m ²
RILEVATI	
RILEVATO	12,925 m ²
TERRENO VEGETALE	3,707 m
SOVRASTRUTTURA STRADALE	
STRATO DI USURA	9,065 m
STRATO DI BINDER	9,065 m
STRATO DI BASE	9,065 m
STRATO DI FONDAZIONE	2,667 m ²

SEZIONE N.: 6
 QT. PROGETTO: 362,757
 DIST.PROG.: 75,000
 DIST.PREC.: 25,000
 DIST.SUCC.: 25,000



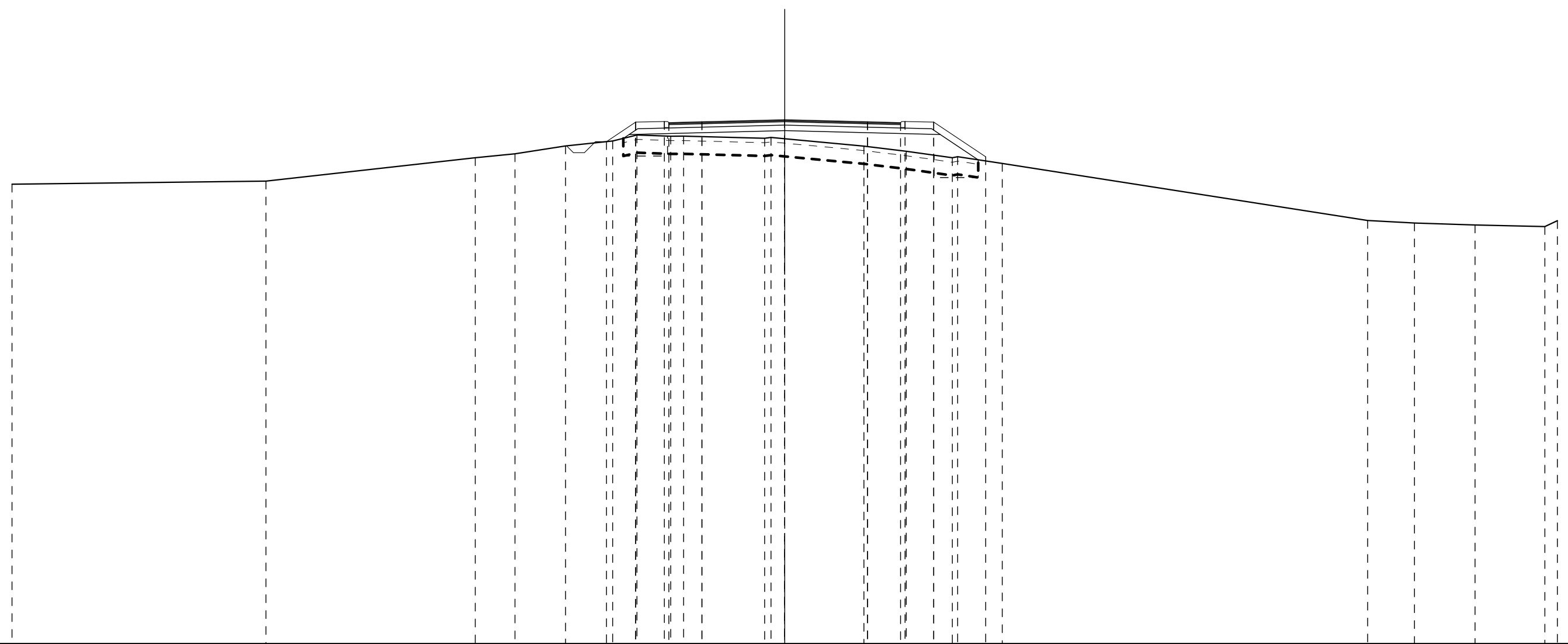
SCALA 1:200

QT.RIF. 340,000

QUOTE PROGETTO						361,315	362,650	362,676	362,626	362,664		362,757	362,664	362,662							
DIST. PARIZALI PROGETTO								1,50		3,75		3,75									
QUOTE TERRENO	360,722	360,850	360,619	361,048	361,330	362,155	362,051	362,034	362,045	362,131	362,045	361,842	359,663	358,949	358,891	358,831	358,819	359,065			363,452
DIST.PARZIALI TERRENO	3,773	7,267	7,670	7,969	3,822	3,039	1,014	3,629	0,875	1,876	9,262	1,692	2,060	3,714	1,331	0,765	9,796				

SCAVI E BONIFICHE	
SCOTICO	16,077 m
BONIFICA	7,246 m ²
SCAVO A GRADONI	2,840 m ²
RILEVATI	
RILEVATO	19,994 m ²
TERRENO VEGETALE	7,017 m
SOVRASTRUTTURA STRADALE	
STRATO DI USURA	10,500 m
STRATO DI BINDER	10,500 m
STRATO DI BASE	10,500 m
STRATO DI FONDAZIONE	3,426 m ²

SEZIONE N.: 7
 QT. PROGETTO: 361,720
 DIST.PROG.: 100,000
 DIST.PREC.: 25,000
 DIST.SUCC.: 5,003

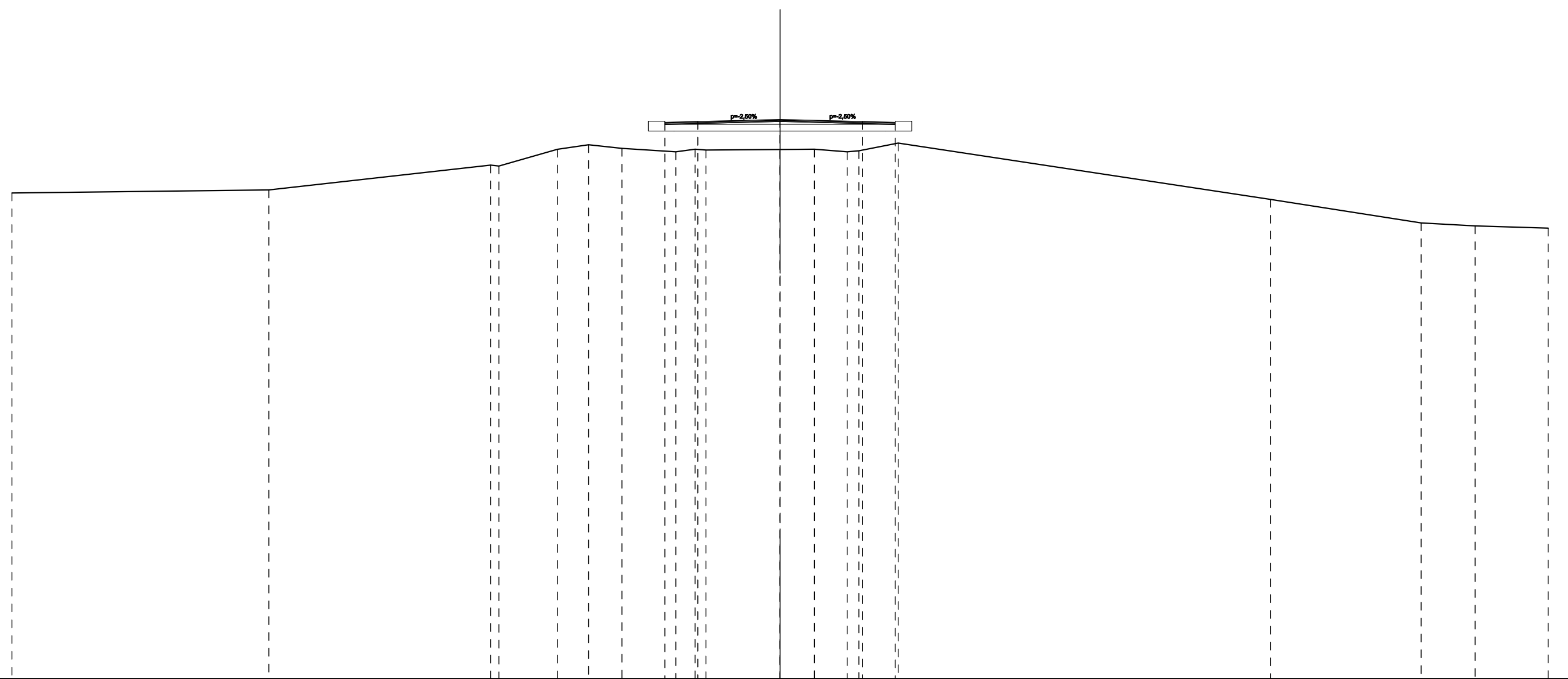


SCALA 1:200
 QT.RIF. 338,000

QUOTE PROGETTO														360,732	361,613	361,639	361,589	361,627	361,720	361,627	361,589	361,639	361,613	360,044											
DIST. PARIZALI PROGETTO																1,50	3,75	3,75	1,50																
QUOTE TERRENO	358,804					358,942				360,000	360,182	360,537	360,761	361,031	360,976	360,978				360,883	360,820	360,862	360,526	360,293	360,000	360,047	359,742				357,163	357,047	356,959	356,886	357,152
DIST.PARZIALI TERRENO		11,502					9,481	1,802	2,289	2,135	1,088	1,528	0,588	3,671	0,621	3,588	1,916	2,090	2,020						16,551	2,117	2,747	3,162	0,588						

SOVRASTRUTTURA STRADALE	
STRATO DI USURA	10,500 m
STRATO DI BINDER	10,500 m

SEZIONE N.: 8
 QT. PROGETTO: 361,475
 DIST.PROG.: 105,003
 DIST.PREC.: 5,003
 DIST.SUCC.: 19,997



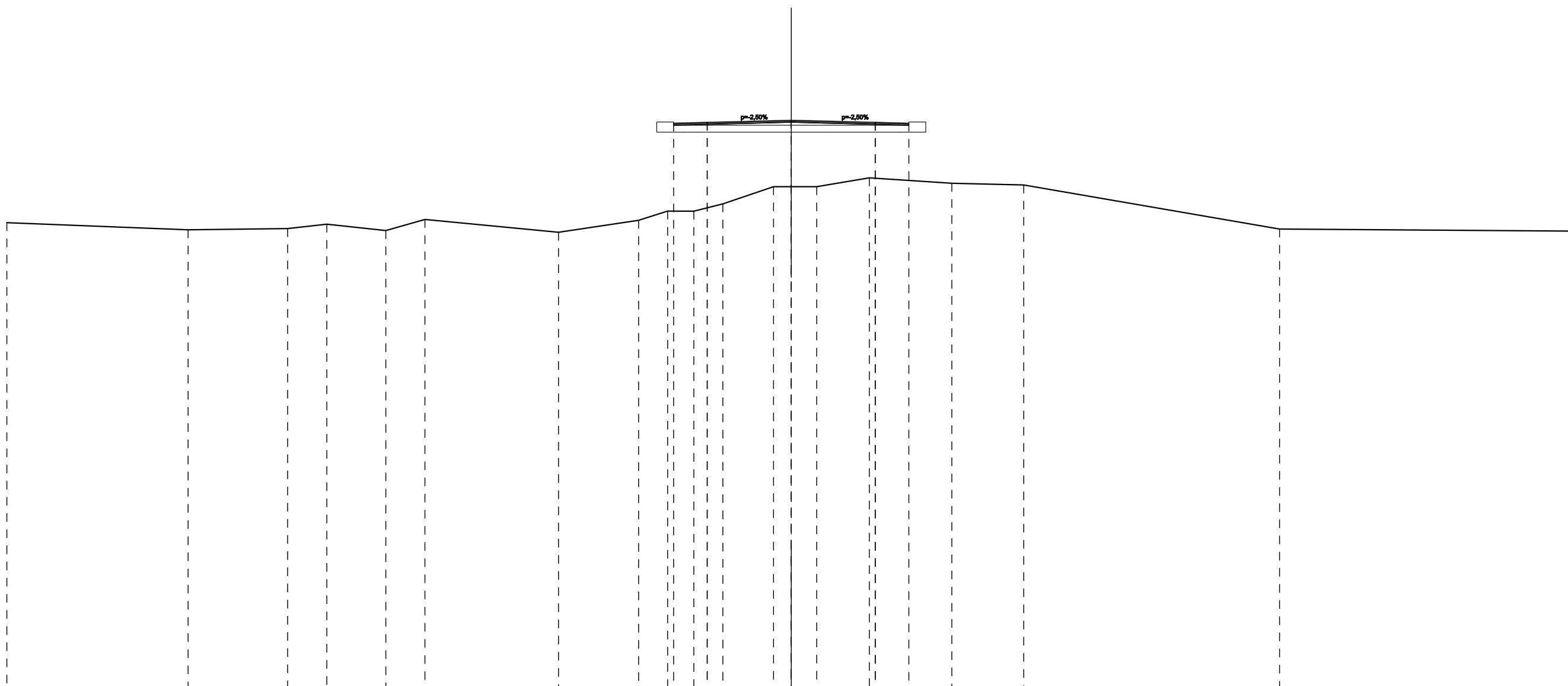
SCALA 1:200

QT.RIF. 336,000

QUOTE PROGETTO								361,344	361,381	361,475	361,381	361,344									
DIST. PARIZALI PROGETTO								1,50	3,75	3,75	1,50										
QUOTE TERRENO	358,126		358,266		359,394	359,353	360,114	360,322	360,158	360,000	360,119	360,081	360,108	360,121	360,000	360,048	360,398	357,831	356,761	356,626	356,525
DIST.PARZIALI TERRENO		11,707		10,105		2,665	1,423	1,520	2,455	0,876	0,484	3,378	1,566	1,484	0,532	1,792	16,965	6,866	2,459	3,327	

SOVRASTRUTTURA STRADALE	
STRATO DI USURA	10,500 m
STRATO DI BINDER	10,500 m

SEZIONE N.: 9
 QT. PROGETTO: 360,397
 DIST.PROG.: 125,000
 DIST.PREC.: 19,997
 DIST.SUCC.: 25,000



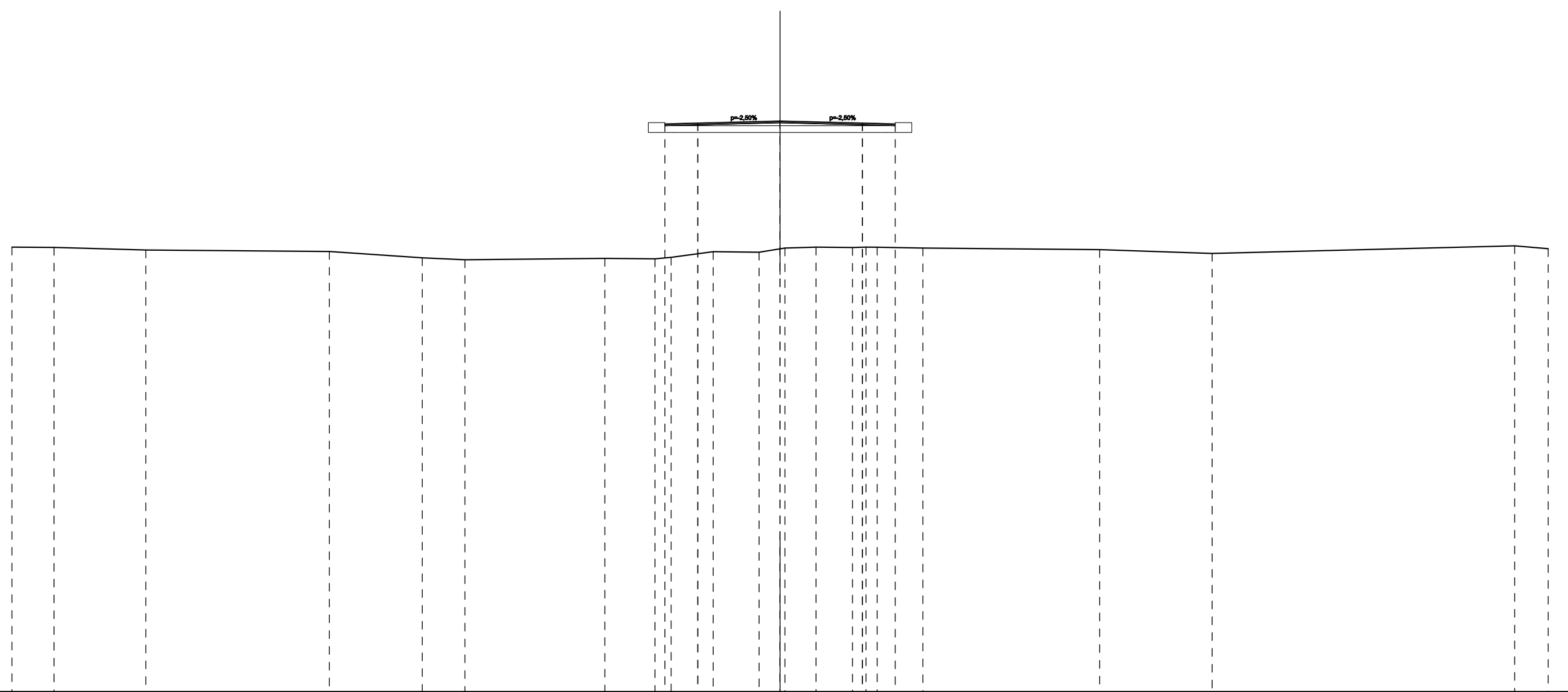
SCALA 1:200

QT.RIF. 335,000

QUOTE PROGETTO										360,265	360,303	360,397	360,303	360,265																	
DIST. PARIZALI PROGETTO										1,50	3,75	3,75	1,50																		
QUOTE TERRENO	355,827		355,512		355,565	355,761		355,476	355,974		355,401		355,933	356,345	356,344	356,666		357,434	357,434	357,435		357,826		357,585		357,512		355,546		355,452	
DIST.PARZIALI TERRENO		8,085		4,441		1,749	2,632	1,746		5,961		3,574		1,286	1,168	1,294		2,260	0,792	1,196		2,350		3,680		3,211		11,414		13,209	

SOVRASTRUTTURA STRADALE	
STRATO DI USURA	10,500 m
STRATO DI BINDER	10,500 m

SEZIONE N.: 10
 QT. PROGETTO: 359,018
 DIST.PROG.: 150,000
 DIST.PREC.: 25,000
 DIST.SUCC.: 25,000



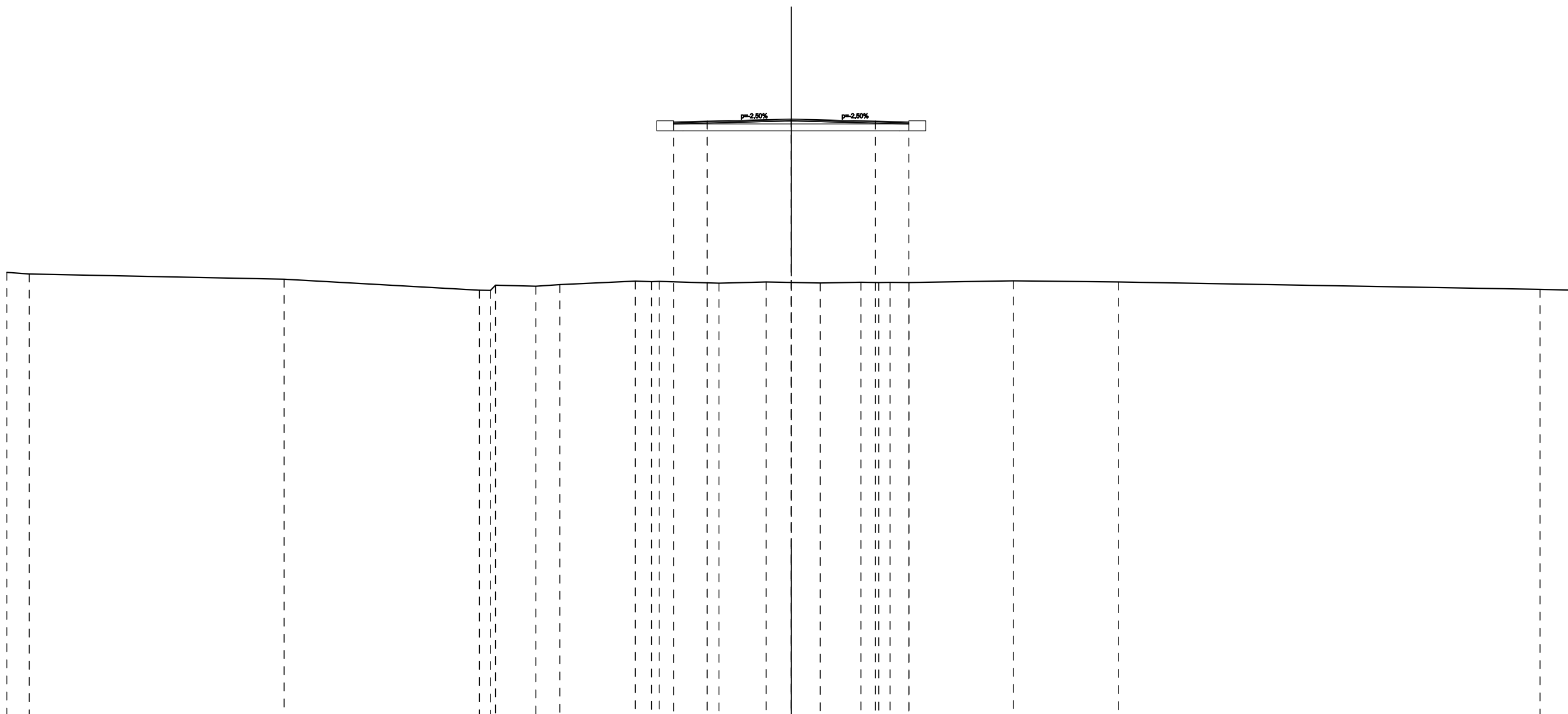
SCALA 1:200

QT.RIF. 333,000

QUOTE PROGETTO																	358,887	358,924	359,018	358,924	358,887																
DIST. PARIZALI PROGETTO																	1,50	3,75	3,75	1,50																	
QUOTE TERRENO	353,263	353,251	353,129				353,065	352,774	352,685				352,748	352,727	352,796	353,053	353,031	353,182	353,218	353,262	353,243	353,263	353,257	353,218	353,149				352,974				353,320	353,191			
DIST.PARZIALI TERRENO	1,916	4,183	8,365	4,232	1,942	6,379	2,280	0,737	1,918	2,091	0,966	1,415	1,659	0,620	0,509	2,080	8,055	5,126	13,786	1,528																	

SOVRASTRUTTURA STRADALE	
STRATO DI USURA	10,500 m
STRATO DI BINDER	10,500 m

SEZIONE N.: 11
 QT. PROGETTO: 357,639
 DIST.PROG.: 175,000
 DIST.PREC.: 25,000
 DIST.SUCC.: 25,000



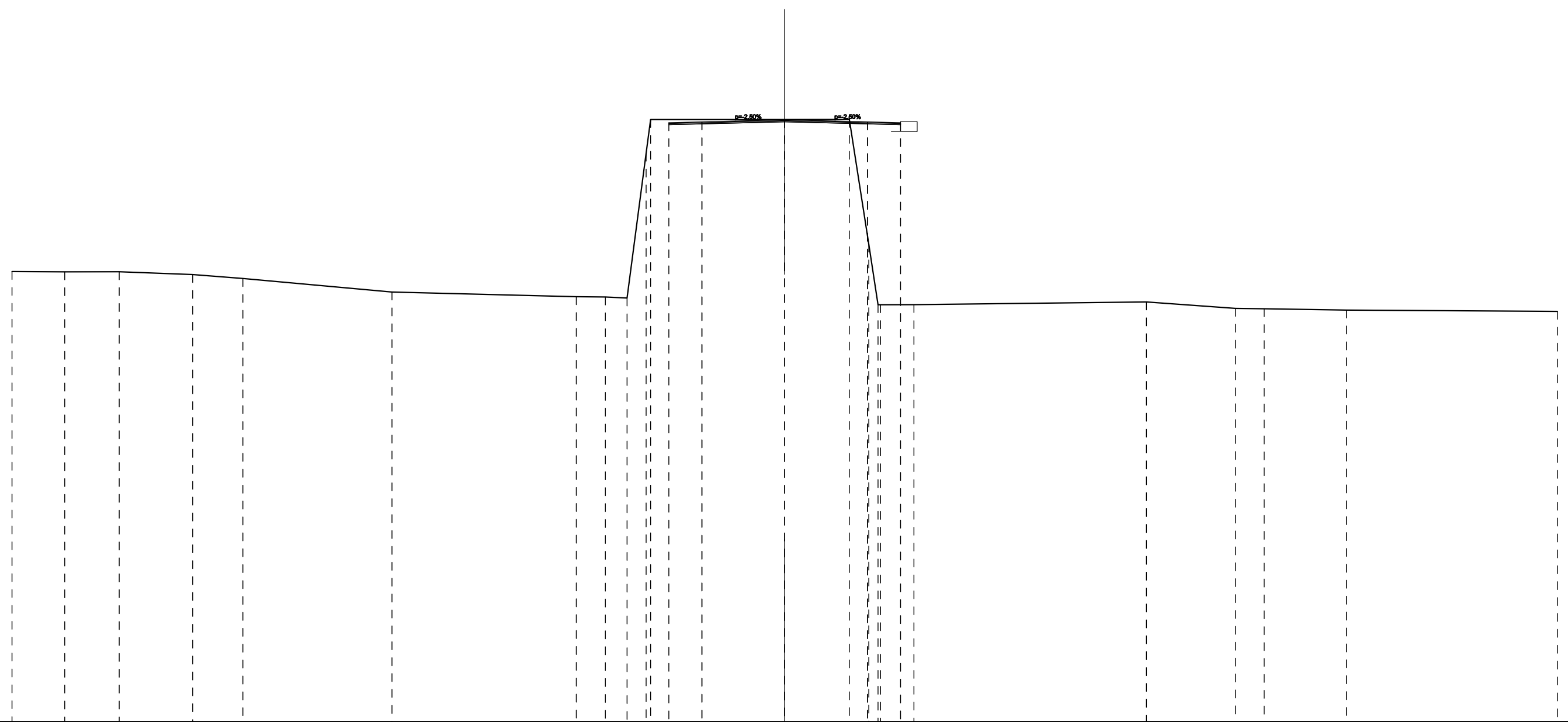
SCALA 1:200

QT.RIF. 331,000

QUOTE PROGETTO									357,508	357,545	357,639	357,545	357,508							
DIST. PARIZALI PROGETTO									1,50	3,75	3,75	1,50								
QUOTE TERRENO	350,795 350,724		350,491		350,000 349,991 350,224	350,177 350,252		350,408 350,382 350,396	350,315	350,368	350,346	350,322	350,356 350,344 350,353	350,342		350,418		350,369		350,040 350,001
DIST.PARZIALI TERRENO	0,997	11,373		8,715	0,496 1,799	1,069	3,368	0,724 2,663	2,106	1,120	1,294	1,818	0,793 0,505 0,842	4,657	4,694			18,808	1,599	

SOVRASTRUTTURA STRADALE	
STRATO DI USURA	10,500 m
STRATO DI BINDER	10,500 m

SEZIONE N.: 12
 QT. PROGETTO: 356,260
 DIST.PROG.: 200,000
 DIST.PREC.: 25,000
 DIST.SUCC.: 25,000



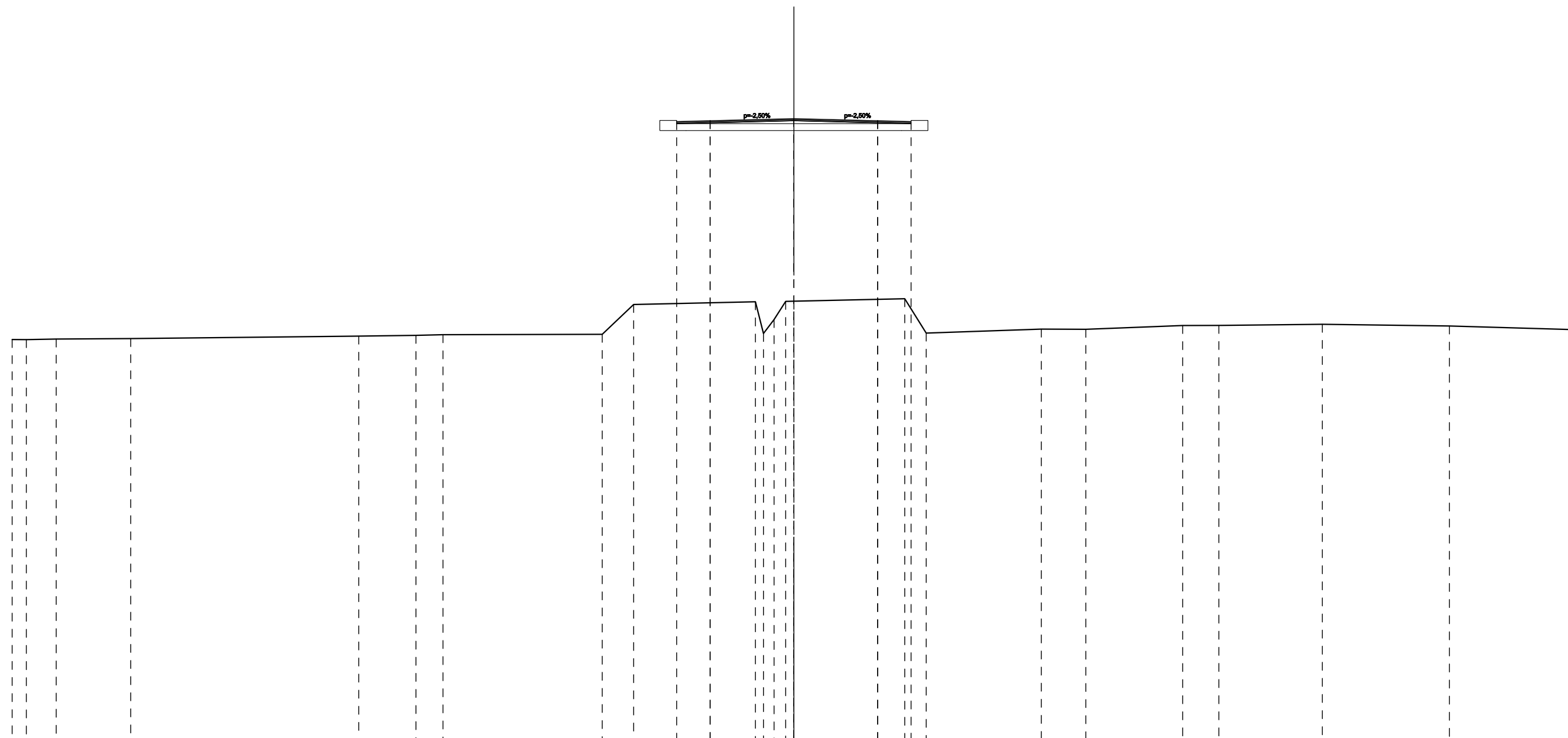
SCALA 1:200

QT.RIF. 329,000

QUOTE PROGETTO																356,129	356,167	356,260	356,167	356,129																											
DIST. PARIZALI PROGETTO																1,50	3,75	3,75	1,50																												
QUOTE TERRENO	349,390	349,376	349,379	349,254	349,073						348,461						348,251	348,238	348,190	354,749	356,274						356,275	356,276	350,632	347,888	347,885	347,888						348,014	347,721	347,704						347,647	347,585
DIST.PARZIALI TERRENO	2,388	2,468	3,327	2,276	6,750					8,350					1,318	0,983	0,862	6,072			2,929					0,880	1,511		10,529					4,039					1,288	3,724	9,557						

SOVRASTRUTTURA STRADALE	
STRATO DI USURA	10,500 m
STRATO DI BINDER	10,500 m

SEZIONE N.: 13
 QT. PROGETTO: 354,882
 DIST.PROG.: 225,000
 DIST.PREC.: 25,000
 DIST.SUCC.: 25,000



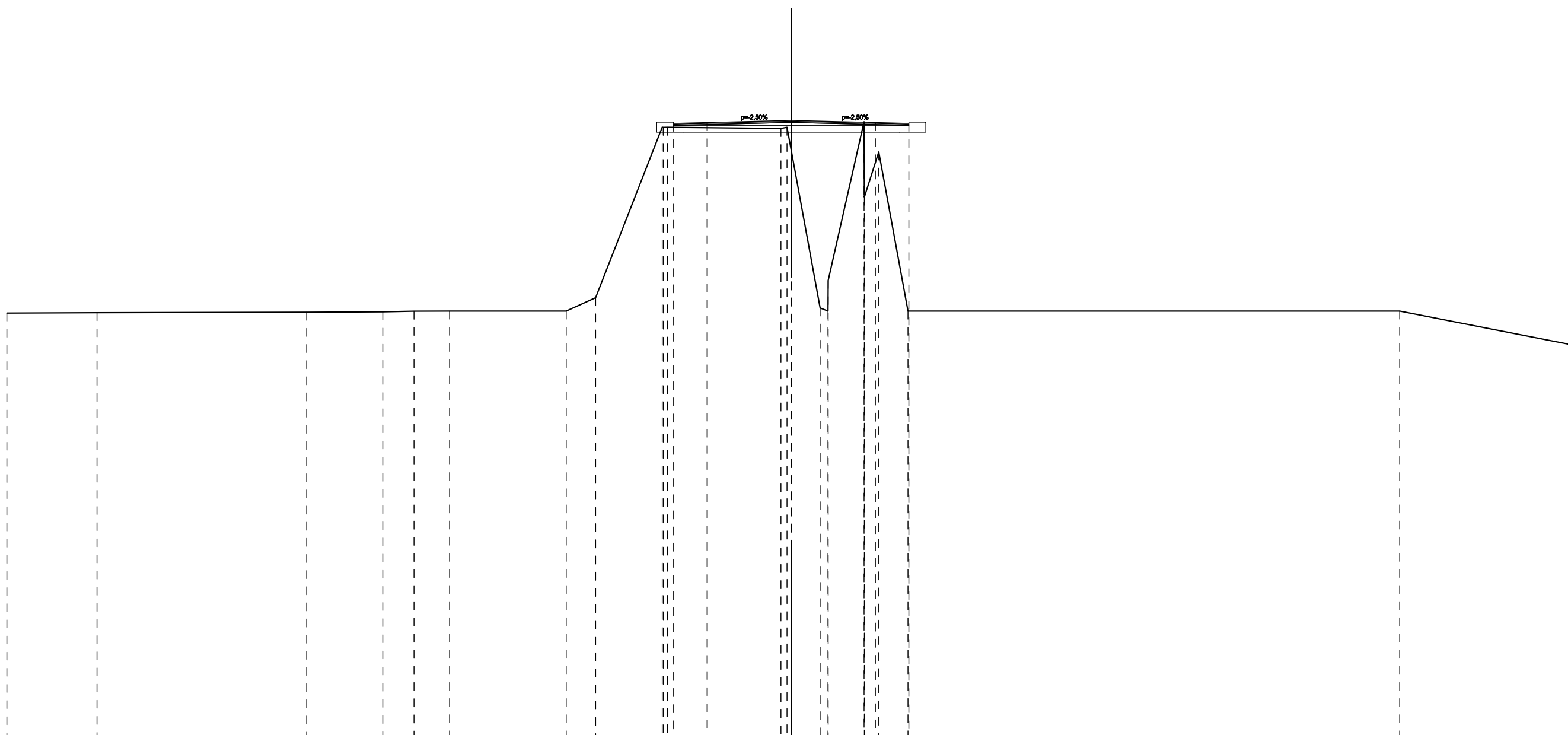
SCALA 1:200

QT.RIF. 327,000

QUOTE PROGETTO								354,750	354,788		354,882		354,788	354,750																			
DIST. PARIZALI PROGETTO								1,50	3,75		3,75		1,50																				
QUOTE TERRENO	345,000	344,995	345,024		345,042		345,154	345,189	345,216		345,233	346,567		346,688	345,273	345,995	346,706	346,714		346,825	345,289		345,468	345,457		345,628	345,631		345,682		345,608		345,442
DIST.PARZIALI TERRENO	0,634	1,340	3,335		10,207		2,564	1,209	7,132		1,405	5,452		0,521	0,521	4,965	0,969	5,154	1,996	4,333	1,625	4,630		5,691		5,648							

SOVRASTRUTTURA STRADALE	
STRATO DI USURA	10,500 m
STRATO DI BINDER	10,500 m

SEZIONE N.: 14
 QT. PROGETTO: 353,503
 DIST.PROG.: 250,000
 DIST.PREC.: 25,000
 DIST.SUCC.: 15,455



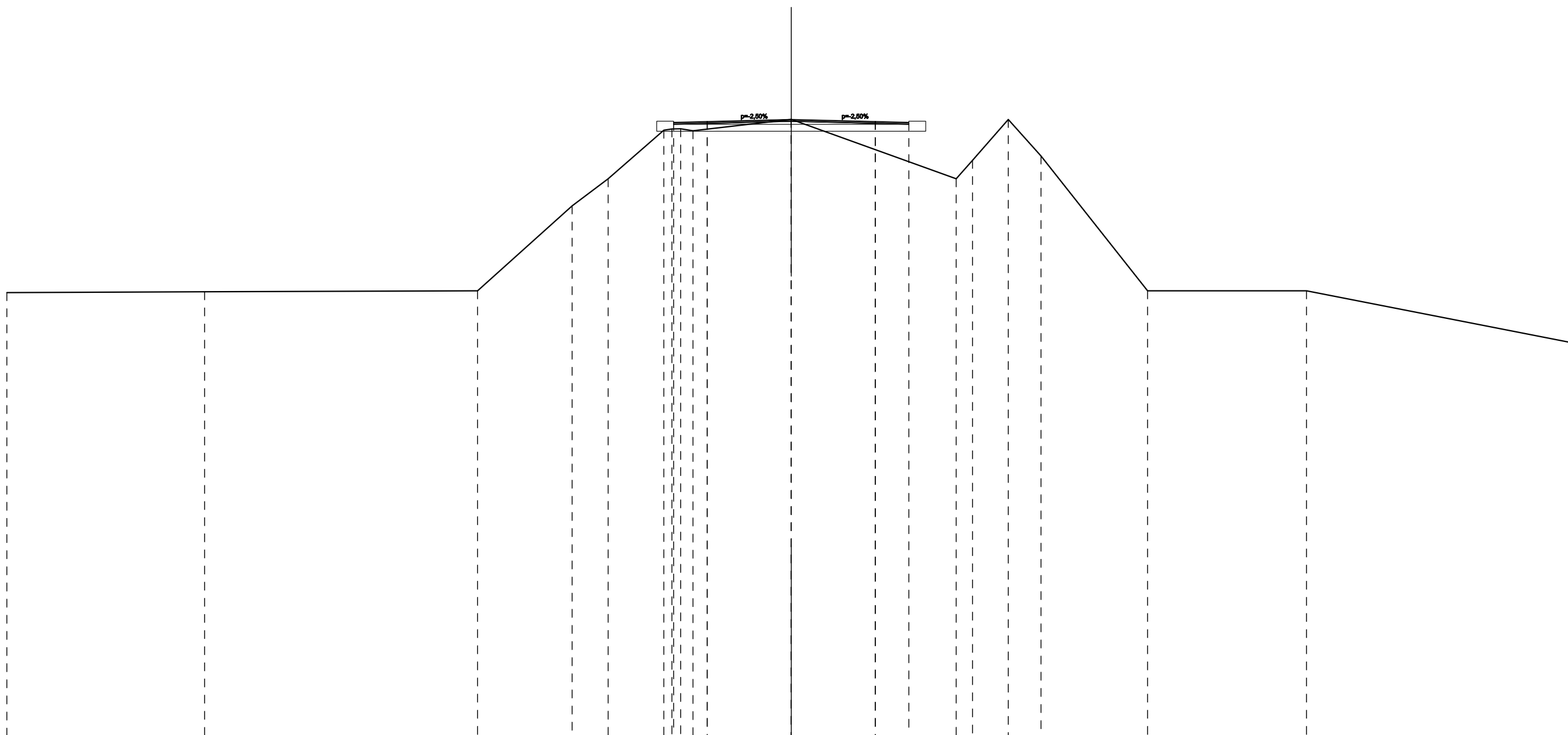
SCALA 1:200

QT.RIF. 326,000

QUOTE PROGETTO										353,372	353,409	353,503	353,409	353,372												
DIST. PARIZALI PROGETTO										1,50	3,75	3,75	1,50													
QUOTE TERRENO	344,912	344,928		344,949	344,968	344,995	345,000		345,000	345,599	353,203	353,192	353,198	353,141	353,105	352,164	345,139	345,000	346,367	353,444	350,061	352,096	345,000	345,000		343,465
DIST.PARZIALI TERRENO	4,021		9,360		3,392	1,395	1,588		5,203	1,311	2,974			5,059		1,280		1,599		0,643	1,307		21,941		7,848	

SOVRASTRUTTURA STRADALE	
STRATO DI USURA	10,500 m
STRATO DI BINDER	10,500 m

SEZIONE N.: 15
 QT. PROGETTO: 352,651
 DIST.PROG.: 265,455
 DIST.PREC.: 15,455



SCALA 1:200

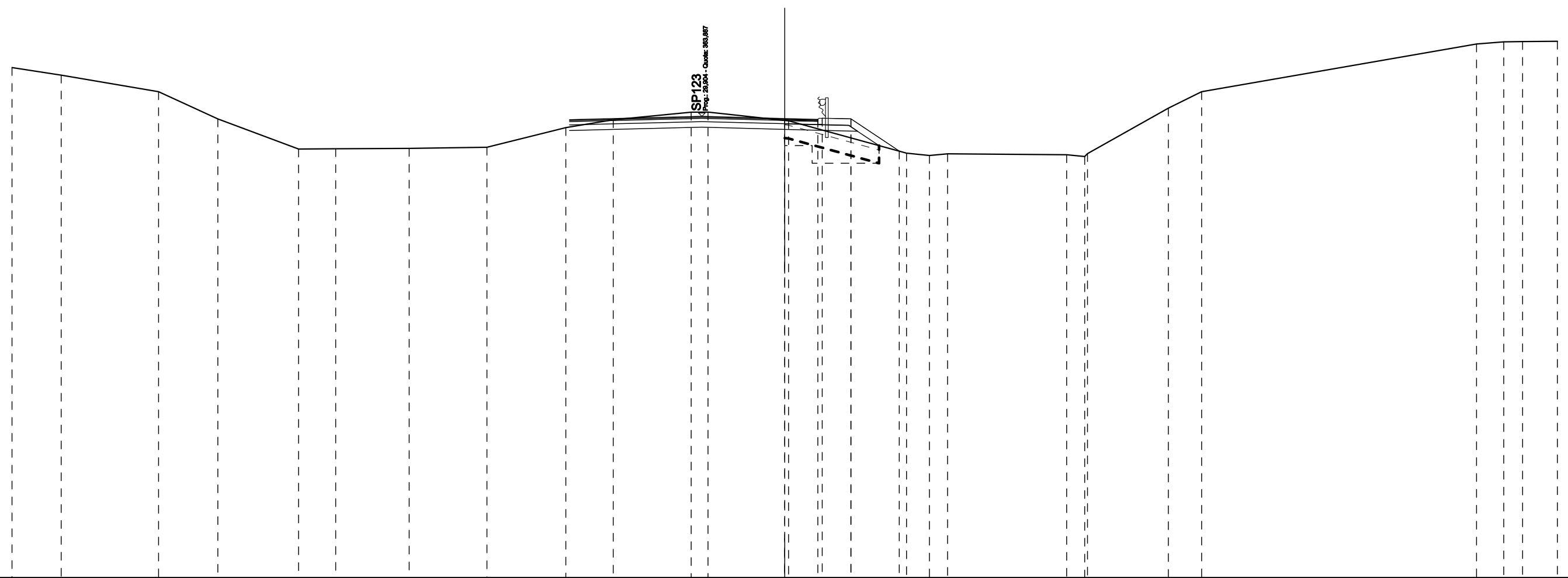
QT.RIF. 325,000

QUOTE PROGETTO						352,519	352,557	352,651	352,557	352,519																
DIST. PARIZALI PROGETTO						1,50	3,75	3,75	1,50																	
QUOTE TERRENO	344,921		344,956		345,000	348,787	350,000	352,167	352,224	352,231	352,143		352,651		350,000	350,819	352,644	351,017		345,000		345,000				342,651
DIST.PARZIALI TERRENO		8,825		12,178		4,220	1,609	2,484	0,552		4,385		7,359		0,728	1,598	1,480		4,757		7,090			12,008		

“INGRESSO SP 96 bis”

SCAVI E BONIFICHE	
STERRO	0,381 m ²
SCOTICO	2,516 m
SCAVO A GRADONI	3,955 m ²
RILEVATI	
RILEVATO	5,021 m ²
TERRENO VEGETALE	3,932 m
SOVRASTRUTTURA STRADALE	
STRATO DI USURA	1,500 m
STRATO DI BINDER	1,500 m
STRATO DI BASE	1,500 m
STRATO DI FONDAZIONE	0,776 m ²

SEZIONE N.: 1
 QT. PROGETTO: 363,785
 DIST.PROG.: 0,000
 DIST.SUCC.: 8,519



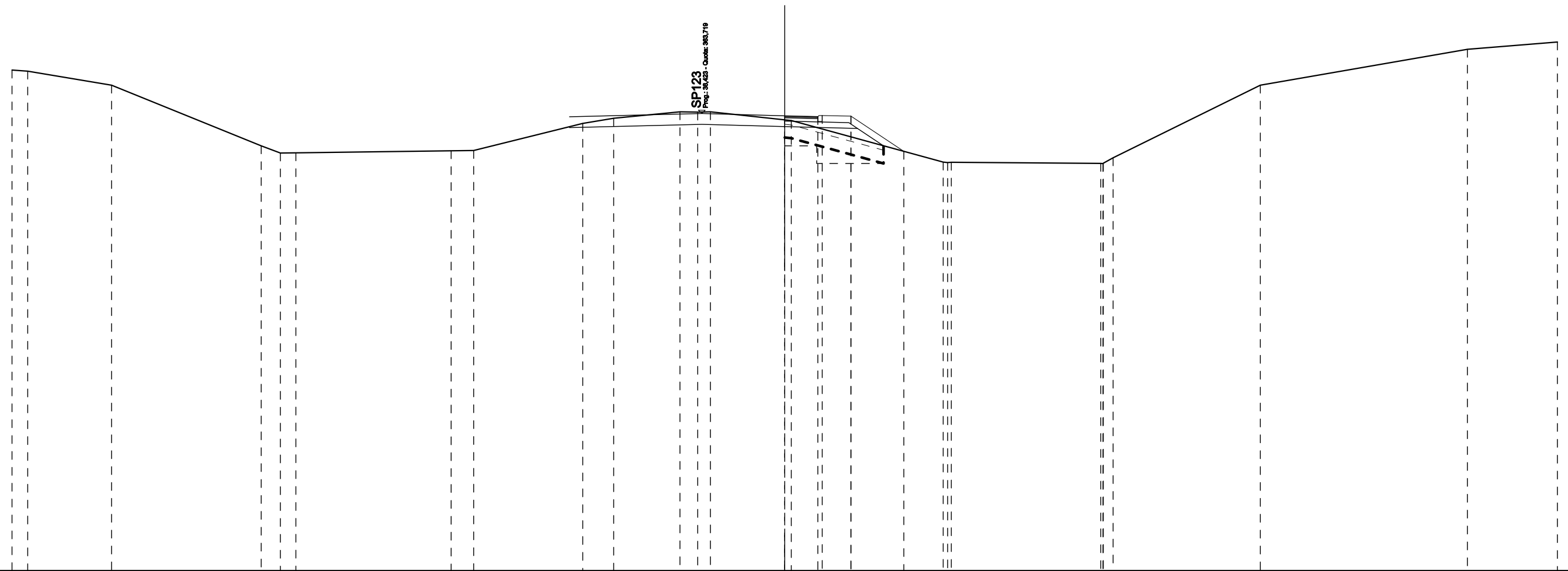
SCALA 1:200

QT.RIF. 343,000

QUOTE PROGETTO																				363,785	363,748	363,798	363,772	362,312																			
DIST. PARIZALI PROGETTO																				1,50																							
QUOTE TERRENO	366,096	365,752	365,000	363,768	362,405	362,419	362,435	362,487	363,375	363,732	364,074	364,079	363,703	363,684	363,748	363,798	363,772	362,312	362,221	362,114	362,190	362,149	362,069	362,201	364,257	365,000	367,159	367,259	367,270	367,283													
DIST.PARZIALI TERRENO	2,228	4,411	2,686	3,658	1,679	3,328	3,522	3,574	2,147	3,530	0,762	3,475	5,344	1,037	0,822	5,392	0,820	3,663	1,508	12,451	1,232	0,864	1,576																				

SCAVI E BONIFICHE	
STERRO	0,248 m ²
SCOTICO	3,045 m
SCAVO A GRADONI	4,223 m ²
RILEVATI	
RILEVATO	5,619 m ²
TERRENO VEGETALE	4,179 m
SOVRASTRUTTURA STRADALE	
STRATO DI USURA	1,500 m
STRATO DI BINDER	1,500 m
STRATO DI BASE	1,500 m
STRATO DI FONDAZIONE	0,776 m ²

SEZIONE N.: 2
 QT. PROGETTO: 363,615
 DIST.PROG.: 8,519
 DIST.PREC.: 8,519
 DIST.SUCC.: 16,000



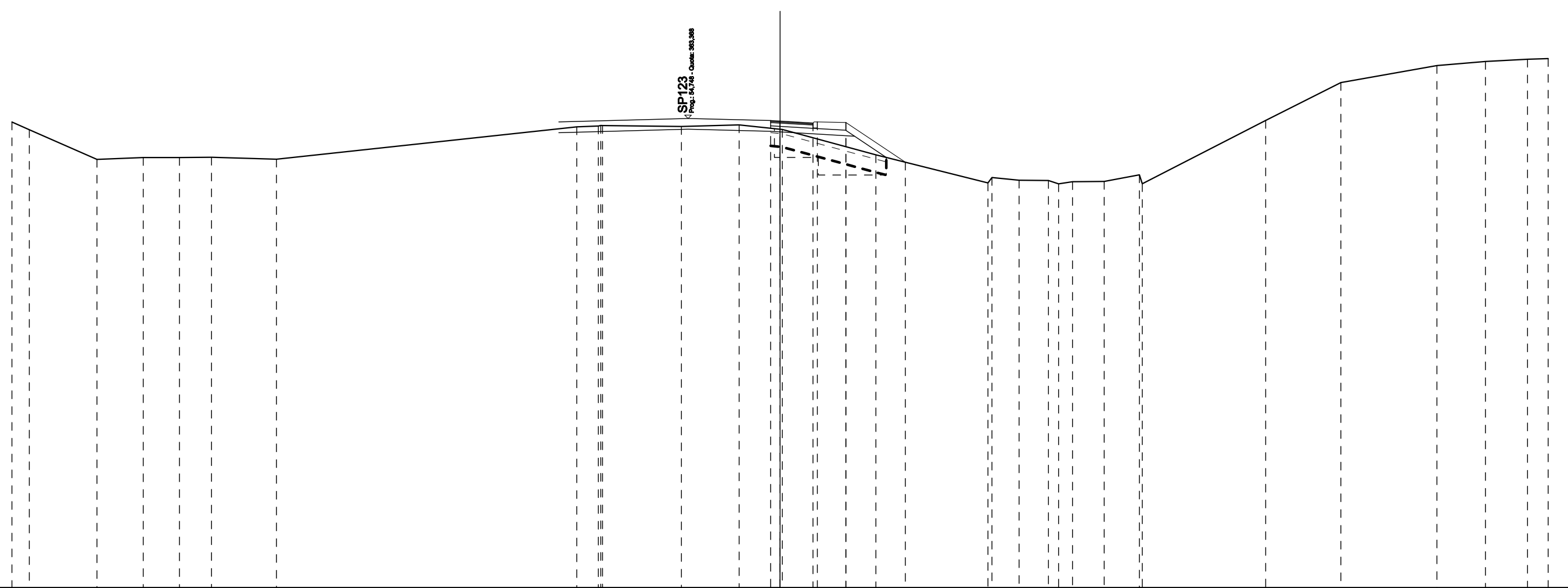
SCALA 1:200

QT.RIF. 343,000

QUOTE PROGETTO																	363,615	363,578	363,628	363,602	362,005													
DIST. PARIZALI PROGETTO																	1,50																	
QUOTE TERRENO	365,686	365,638	365,000	362,253	361,930	361,935	362,028	362,043	363,271	363,504	363,795	363,782	363,796	363,432	363,400	361,516	361,495	361,510	361,460	361,450	361,466	361,714	365,000	366,626	366,956									
DIST.PARZIALI TERRENO	0,710	3,800	6,779	0,867	0,701	7,033	1,024	4,938	1,404	3,002	0,803	0,574	3,365	6,878	6,771	6,672	9,378	4,076																

SCAVI E BONIFICHE	
STERRO	0,099 m ²
SCOTICO	4,197 m
BONIFICA	0,104 m ²
SCAVO A GRADONI	4,918 m ²
RILEVATI	
RILEVATO	7,205 m ²
TERRENO VEGETALE	4,558 m
SOVRASTRUTTURA STRADALE	
STRATO DI USURA	1,928 m
STRATO DI BINDER	1,928 m
STRATO DI BASE	1,928 m
STRATO DI FONDAZIONE	0,905 m ²

SEZIONE N.: 3
 QT. PROGETTO: 363,247
 DIST.PROG.: 24,519
 DIST.PREC.: 16,000
 DIST.SUCC.: 25,481



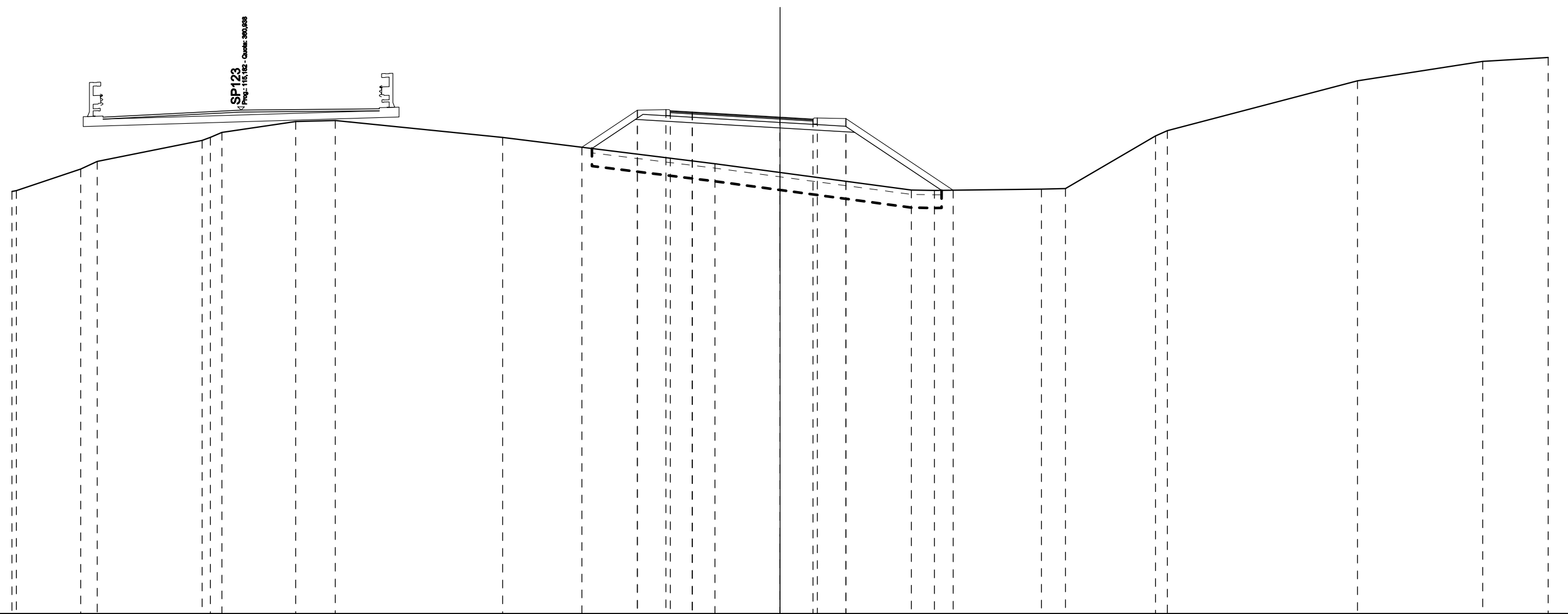
SCALA 1:200

QT.RIF. 342,000

QUOTE PROGETTO																					363,272	363,247	363,159	363,209	363,183	361,375														
DIST. PARIZALI PROGETTO																						1,50																		
QUOTE TERRENO	363,208	362,857	361,503	361,589	361,589	361,601	361,514					362,984	363,025	363,048	363,046	363,001	363,073	362,877	362,866	361,712	360,431	360,680	360,556	360,541	360,391	360,488	360,499	360,801	360,394	363,276	365,000	365,775	365,984	366,064	366,093					
DIST.PARZIALI TERRENO	0,783	3,081	2,109	1,651	1,463	2,960	13,684				0,982	3,593			2,629	1,866	4,264		5,107	1,235	1,341	0,637	1,443	1,605	5,625		3,426	4,376	2,210	1,920	0,839									

SCAVI E BONIFICHE	
SCOTICO	15,934 m
BONIFICA	9,560 m ²
RILEVATI	
RILEVATO	38,164 m ²
TERRENO VEGETALE	11,520 m
SOVRASTRUTTURA STRADALE	
STRATO DI USURA	6,500 m
STRATO DI BINDER	6,500 m
STRATO DI BASE	6,500 m
STRATO DI FONDAZIONE	2,402 m ²

SEZIONE N.: 6
 QT. PROGETTO: 360,616
 DIST.PROG.: 75,000
 DIST.PREC.: 9,772
 DIST.SUCC.: 25,000



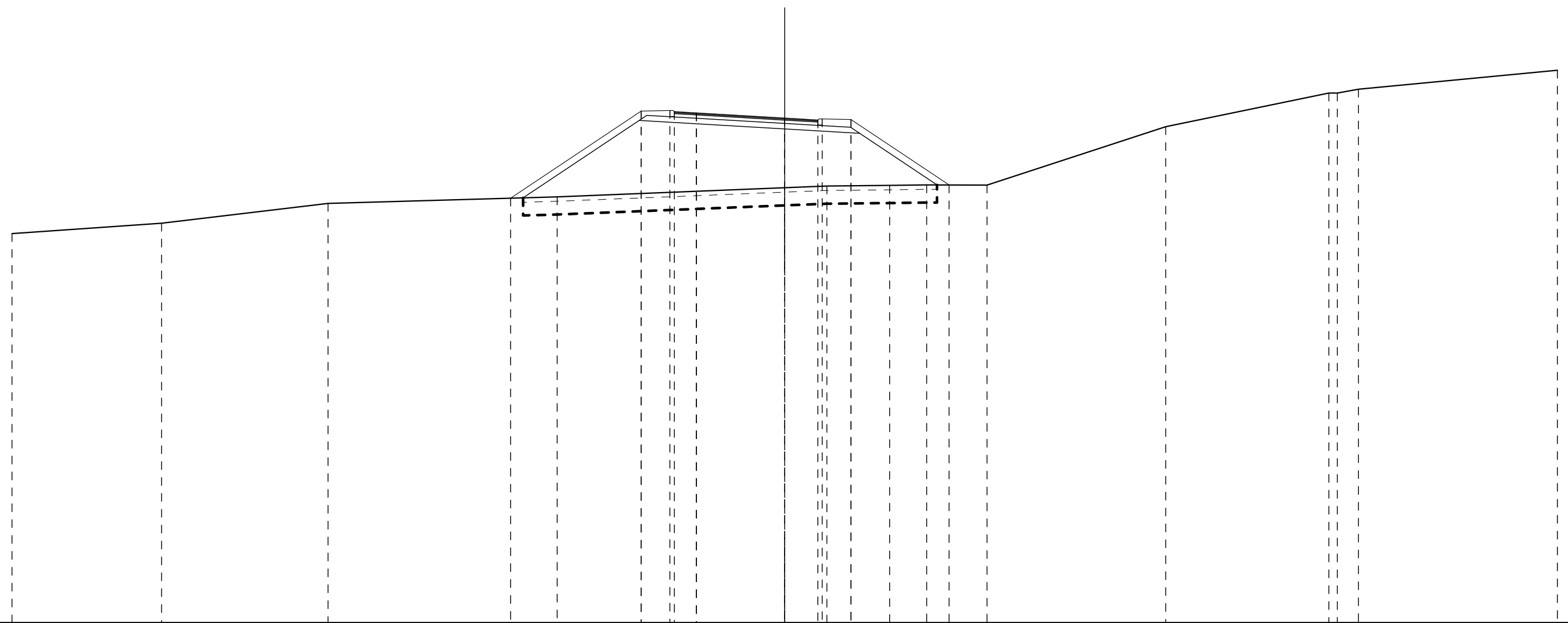
SCALA 1:200

QT.RIF. 338,000

QUOTE PROGETTO																				359,246	360,933	360,959	360,909	360,850					360,616	360,528	360,578	360,552					357,290												
DIST. PARIZALI PROGETTO																						1,00	4,00	1,50																									
QUOTE TERRENO	357,231	357,270	358,252	358,602					359,558	359,697	359,921	360,418	360,463					359,694					358,495	358,099					357,298	357,279					357,341	357,364	359,762	360,000					362,270					363,157	363,335
DIST.PARZIALI TERRENO	2,928		0,764	4,780				0,523	3,363	1,804		7,624				9,676				2,965				5,985				1,049	4,878		1,092	4,103		0,543	8,661				5,709		2,979								

SCAVI E BONIFICHE	
SCOTICO	18,750 m
BONIFICA	11,250 m ²
RILEVATI	
RILEVATO	56,116 m ²
TERRENO VEGETALE	15,051 m
SOVRASTRUTTURA STRADALE	
STRATO DI USURA	6,500 m
STRATO DI BINDER	6,500 m
STRATO DI BASE	6,500 m
STRATO DI FONDAZIONE	2,402 m ²

SEZIONE N.: 7
 QT. PROGETTO: 358,864
 DIST.PROG.: 100,000
 DIST.PREC.: 25,000
 DIST.SUCC.: 5,937



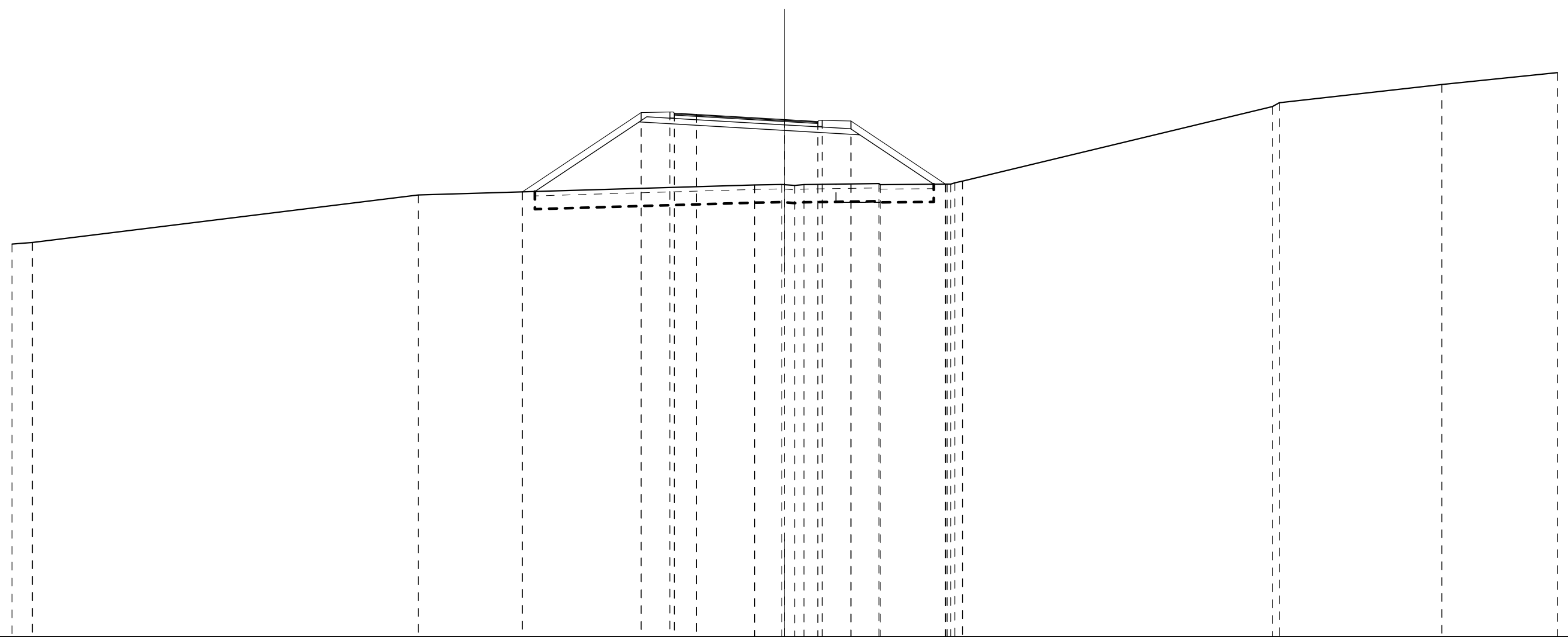
SCALA 1:200

QT.RIF. 336,000

QUOTE PROGETTO				355,236		359,181	359,207	359,157	359,099		358,864	358,777	358,827	358,801		355,837									
DIST. PARIZALI PROGETTO							1,00	4,00			1,50														
QUOTE TERRENO	353,833	354,103	355,000		355,297						355,710	355,787	355,816	355,839	355,832		358,476				360,000	360,000	360,175		361,034
DIST.PARZIALI TERRENO		6,776	7,542		10,377			10,306			1,914	2,841	1,678	2,730		8,099		7,387			0,866		9,011		

SCAVI E BONIFICHE	
SCOTICO	18,066 m
BONIFICA	9,640 m ²
SCAVO A GRADONI	1,277 m ²
RILEVATI	
RILEVATO	51,313 m ²
TERRENO VEGETALE	14,219 m
SOVRASTRUTTURA STRADALE	
STRATO DI USURA	6,500 m
STRATO DI BINDER	6,500 m
STRATO DI BASE	6,500 m
STRATO DI FONDAZIONE	2,402 m ²

SEZIONE N.: 8
 QT. PROGETTO: 358,412
 DIST.PROG.: 105,937
 DIST.PREC.: 5,937
 DIST.SUCC.: 20,250



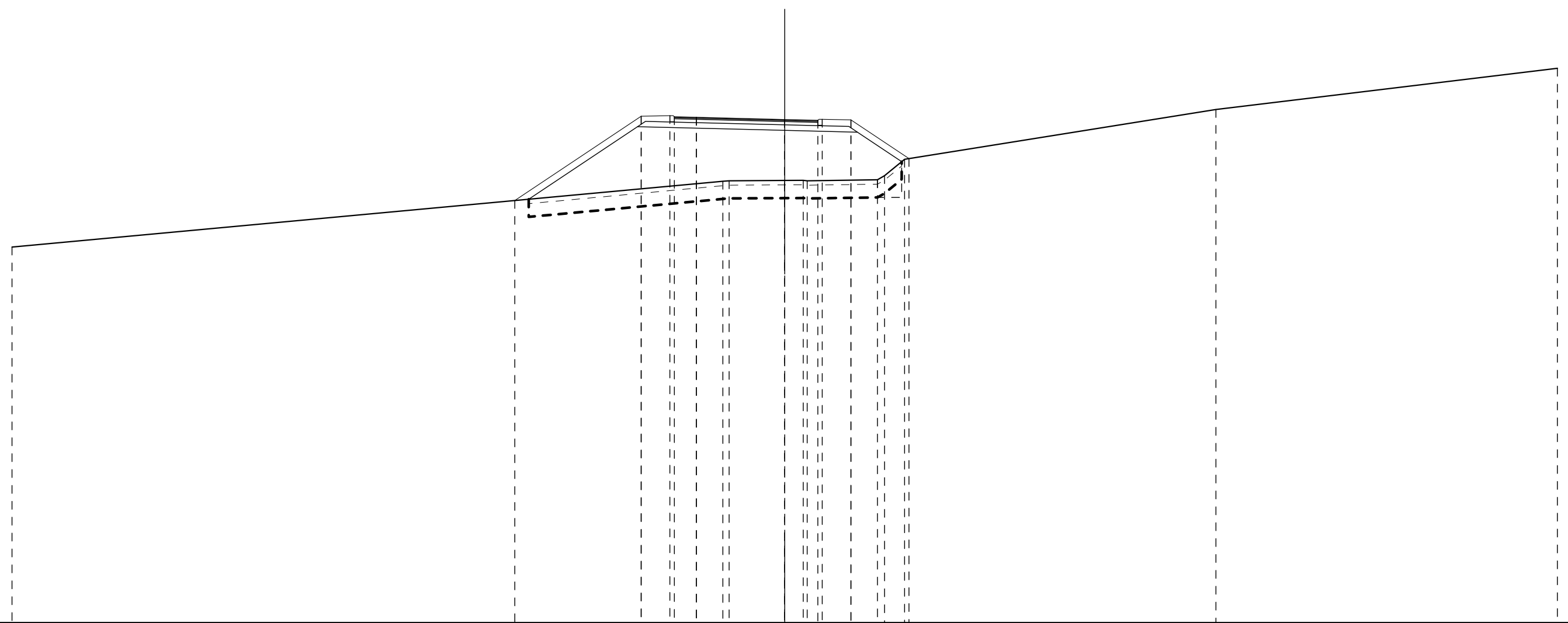
SCALA 1:200

QT.RIF. 335,000

QUOTE PROGETTO				355,139	358,729	358,755	358,705	358,646		358,412	358,324	358,374	358,348		355,490												
DIST. PARIZALI PROGETTO						1,00			4,00		1,50																
QUOTE TERRENO	352,777	352,847		355,000						355,451	355,474	355,465	355,431	355,467	355,516	355,464	355,491	355,491	355,550	355,626		359,001	359,174		360,000		360,539
DIST.PARZIALI TERRENO	0,923		17,484						15,230		1,288			3,396	3,031				14,035			7,363			5,234		

SCAVI E BONIFICHE	
SCOTICO	16,896 m
BONIFICA	9,480 m ²
SCAVO A GRADONI	1,078 m ²
RILEVATI	
RILEVATO	47,371 m ²
TERRENO VEGETALE	12,643 m
SOVRASTRUTTURA STRADALE	
STRATO DI USURA	6,500 m
STRATO DI BINDER	6,500 m
STRATO DI BASE	6,500 m
STRATO DI FONDAZIONE	2,397 m ²

SEZIONE N.: 9
 QT. PROGETTO: 356,800
 DIST.PROG.: 126,187
 DIST.PREC.: 20,250
 DIST.SUCC.: 23,422



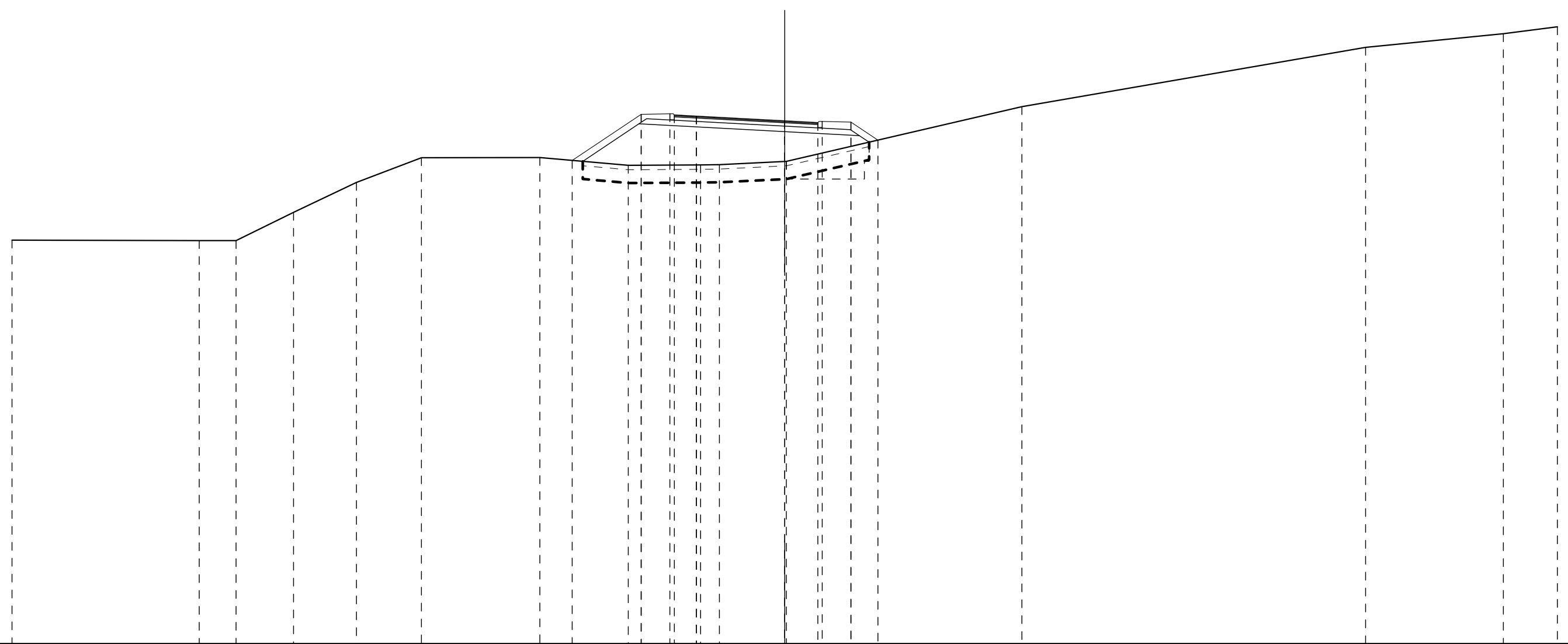
SCALA 1:200

QT.RIF. 334,000

QUOTE PROGETTO				353,131		356,949	356,975	356,925	356,900		356,800	356,762	356,812	356,786	355,032									
DIST. PARIZALI PROGETTO							1,00	4,00			1,50													
QUOTE TERRENO	351,021										354,003	354,026	354,040	354,045	354,026		354,071	354,257	355,000		357,254		359,123	
DIST.PARZIALI TERRENO												32,197		2,517	0,841		3,186		0,906			14,101		15,468

RILEVATI	
TERRENO VEGETALE	7,830 m
SOVRASTRUTTURA STRADALE	
STRATO DI USURA	6,500 m
STRATO DI BINDER	6,500 m
STRATO DI BASE	6,500 m
STRATO DI FONDAZIONE	2,401 m ²

SEZIONE N.: 12
 QT. PROGETTO: 351,673
 DIST.PROG.: 190,267
 DIST.PREC.: 17,145
 DIST.SUCC.: 9,733



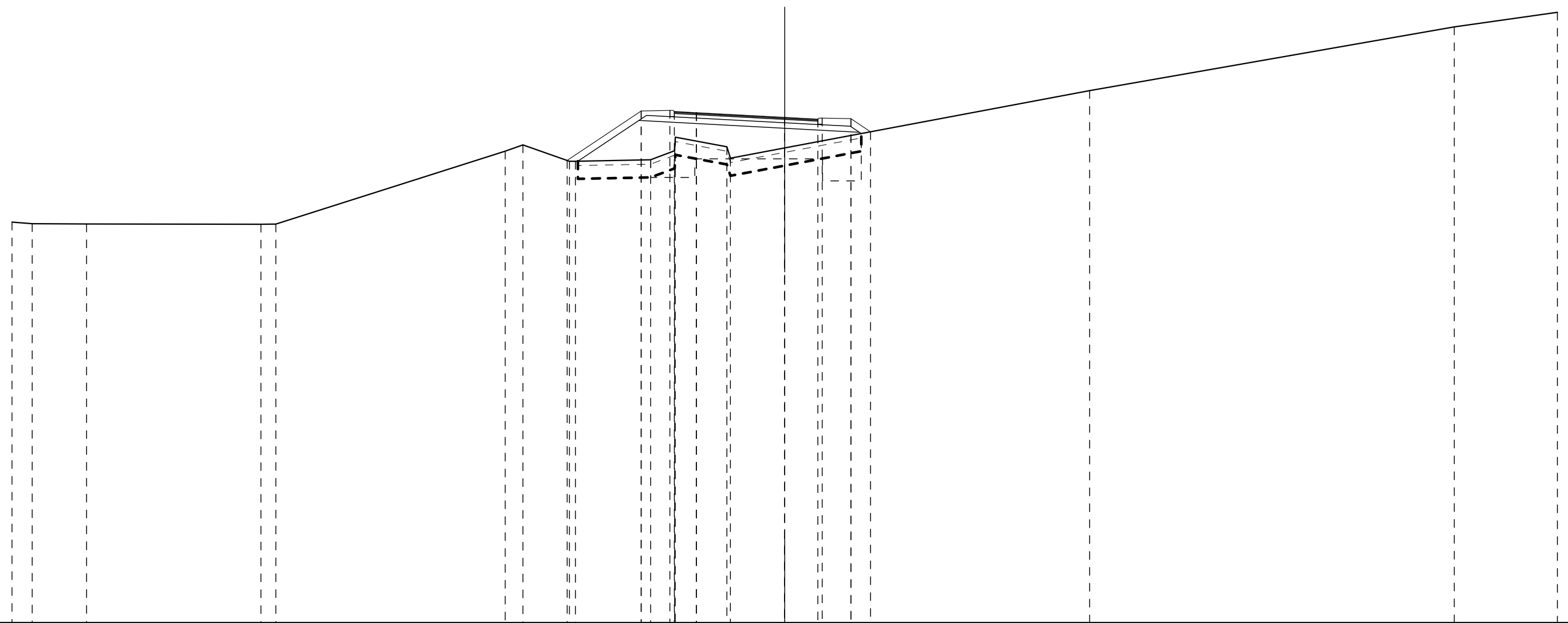
SCALA 1:200

QT.RIF. 328,000

QUOTE PROGETTO									349,881	351,965	351,991	351,941	351,888		351,673	351,593	351,643	351,617	350,800							
DIST. PARIZALI PROGETTO											1,00	4,00	1,50													
QUOTE TERRENO	346,273		346,250	346,251	347,530	348,886	350,000		350,009	349,659		349,677	349,690		349,832	349,836			352,313				355,000		355,614	355,928
DIST.PARZIALI TERRENO		8,482	1,665	2,606	2,850	2,940	5,367		4,003	3,280	0,861	2,956		10,671					15,568			6,240		2,449		

RILEVATI	
TERRENO VEGETALE	7,705 m
SOVRASTRUTTURA STRADALE	
STRATO DI USURA	6,500 m
STRATO DI BINDER	6,500 m
STRATO DI BASE	6,500 m
STRATO DI FONDAZIONE	2,401 m ²

SEZIONE N.: 13
 QT. PROGETTO: 350,895
 DIST.PROG.: 200,000
 DIST.PREC.: 9,733
 DIST.SUCC.: 7,412



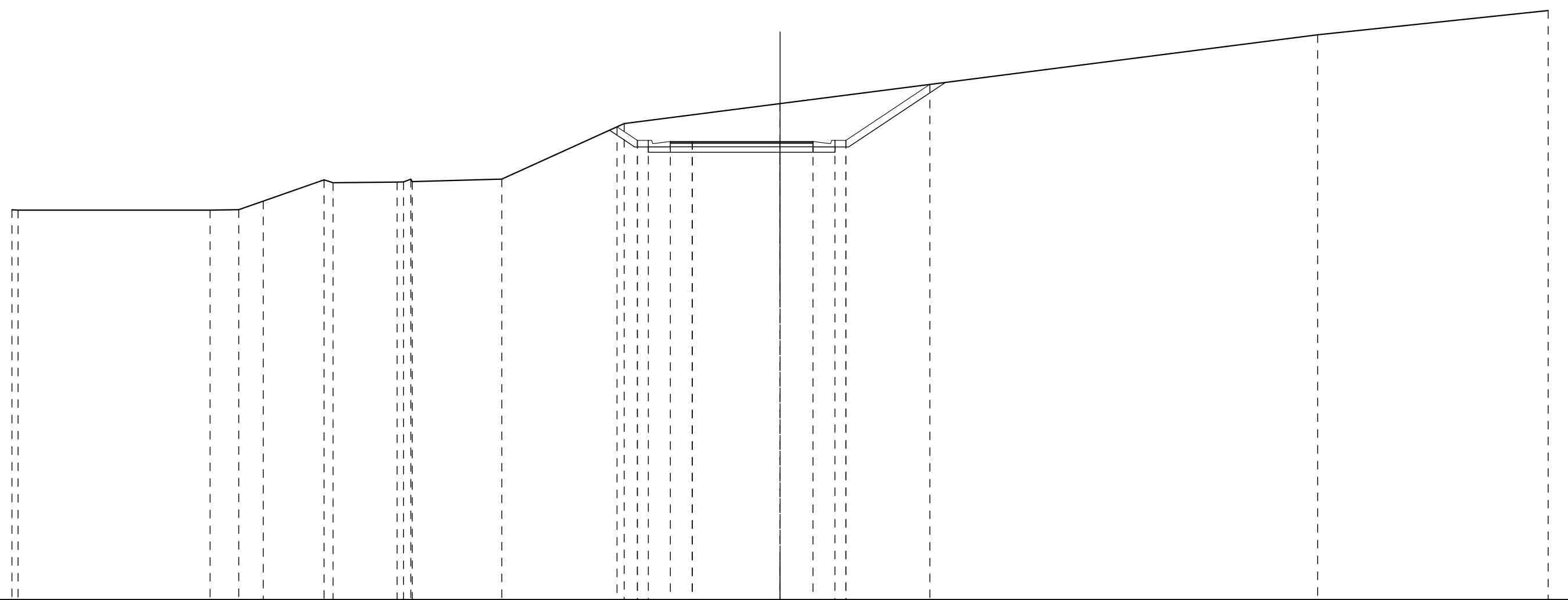
SCALA 1:200

QT.RIF. 328,000

QUOTE PROGETTO									348,948	351,187	351,213	351,163	351,109		350,895	350,814	350,864	350,838	350,245					
DIST. PARIZALI PROGETTO											1,00		4,00		1,50									
QUOTE TERRENO	346,154	346,081							349,366	349,650	348,911	348,912	348,979	349,387	350,000	349,564	349,051	349,513		352,110		355,000	355,660	
DIST.PARZIALI TERRENO	0,916	2,462		7,899					0,803	2,107	3,407		1,089	2,337	2,457							16,520	4,669	

RILEVATI	
TERRENO VEGETALE	6,717 m
SOVRASTRUTTURA STRADALE	
STRATO DI USURA	6,500 m
STRATO DI BINDER	6,500 m
STRATO DI BASE	6,500 m
STRATO DI FONDAZIONE	1,625 m ²

SEZIONE N.: 15
 QT. PROGETTO: 348,893
 DIST.PROG.: 225,021
 DIST.PREC.: 17,609
 DIST.SUCC.: 20,000



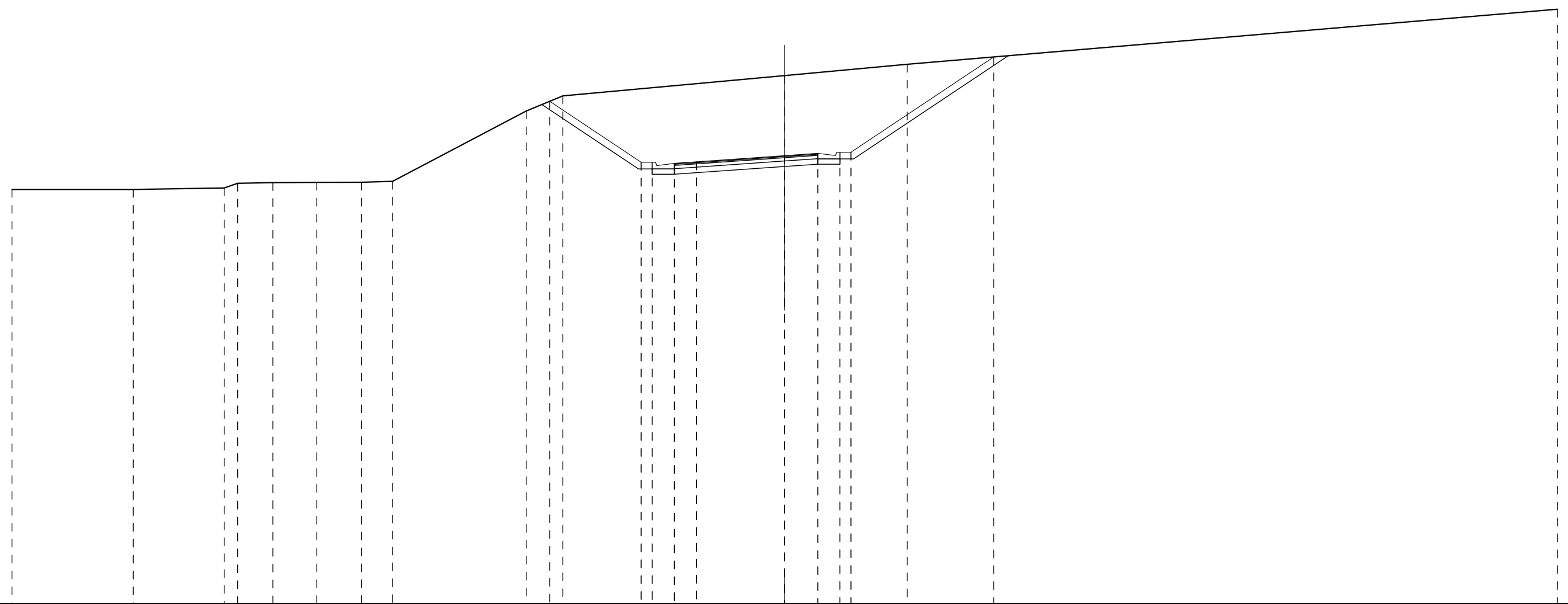
SCALA 1:200

QT.RIF. 328,000

QUOTE PROGETTO								349,563	348,943	348,943	348,893	348,893		348,893	348,893	348,943	348,943	351,495										
DIST. PARIZALI PROGETTO										1,00	4,00	1,50																
QUOTE TERRENO	345,779	345,764		345,764	345,783	346,175		347,145	347,012	347,043	347,052	347,173	347,063		347,178					349,712		350,621			353,757			354,862
DIST.PARZIALI TERRENO			8,751		1,305	1,121	2,766		2,917			4,079		5,576		7,104							24,495			10,505		

RILEVATI	
TERRENO VEGETALE	13,754 m
SOVRASTRUTTURA STRADALE	
STRATO DI USURA	6,500 m
STRATO DI BINDER	6,500 m
STRATO DI BASE	6,500 m
STRATO DI FONDAZIONE	1,625 m ²

SEZIONE N.: 16
 QT. PROGETTO: 347,293
 DIST.PROG.: 245,021
 DIST.PREC.: 20,000
 DIST.SUCC.: 4,979



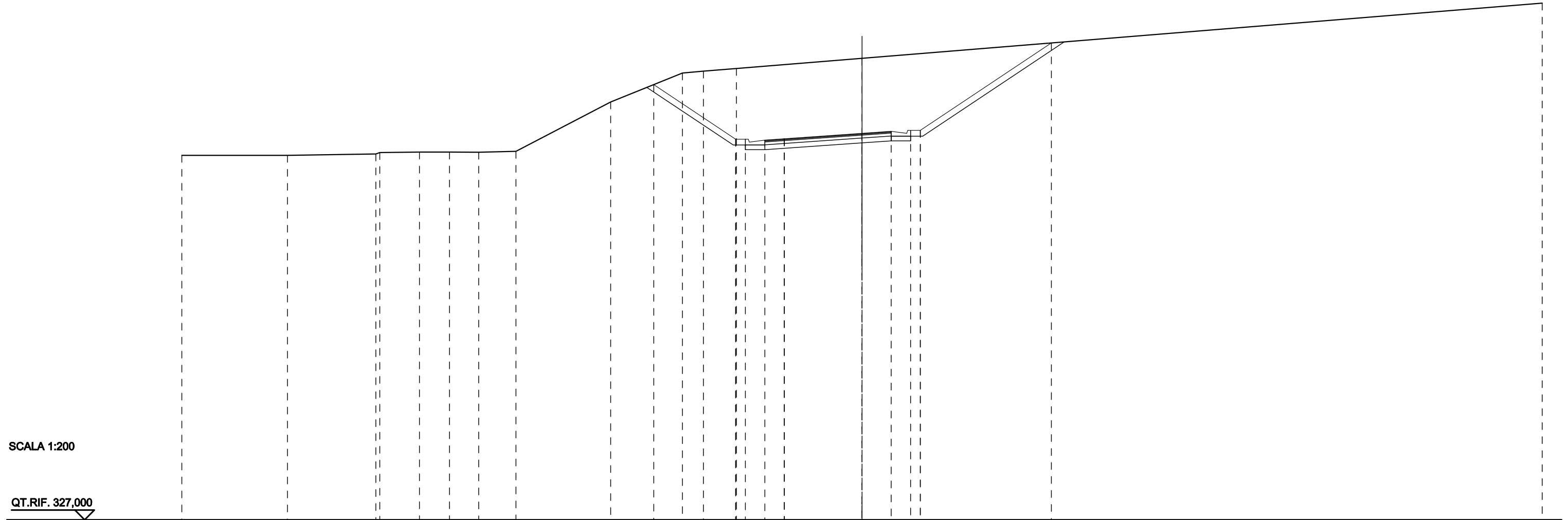
SCALA 1:200

QT.RIF. 327,000

QUOTE PROGETTO										349,756		346,993	346,993	346,943	347,013		347,293	347,398	347,448	347,448		351,763		
DIST. PARIZALI PROGETTO														1,00	4,00	1,50								
QUOTE TERRENO	345,764		345,764		345,829	346,042	346,072	346,086	346,087	346,132		349,315	350,000				350,922				351,431		353,924	
DIST.PARIZIALI TERRENO		5,492		4,120	0,610	1,594	1,994	2,016	1,414		6,052	1,660		10,049				5,550				29,450		

RILEVATI	
TERRENO VEGETALE	14,175 m
SOVRASTRUTTURA STRADALE	
STRATO DI USURA	6,500 m
STRATO DI BINDER	6,500 m
STRATO DI BASE	6,500 m
STRATO DI FONDAZIONE	1,625 m ²

SEZIONE N.: 17
 QT. PROGETTO: 346,895
 DIST.PROG.: 250,000
 DIST.PREC.: 4,979
 DIST.SUCC.: 17,100



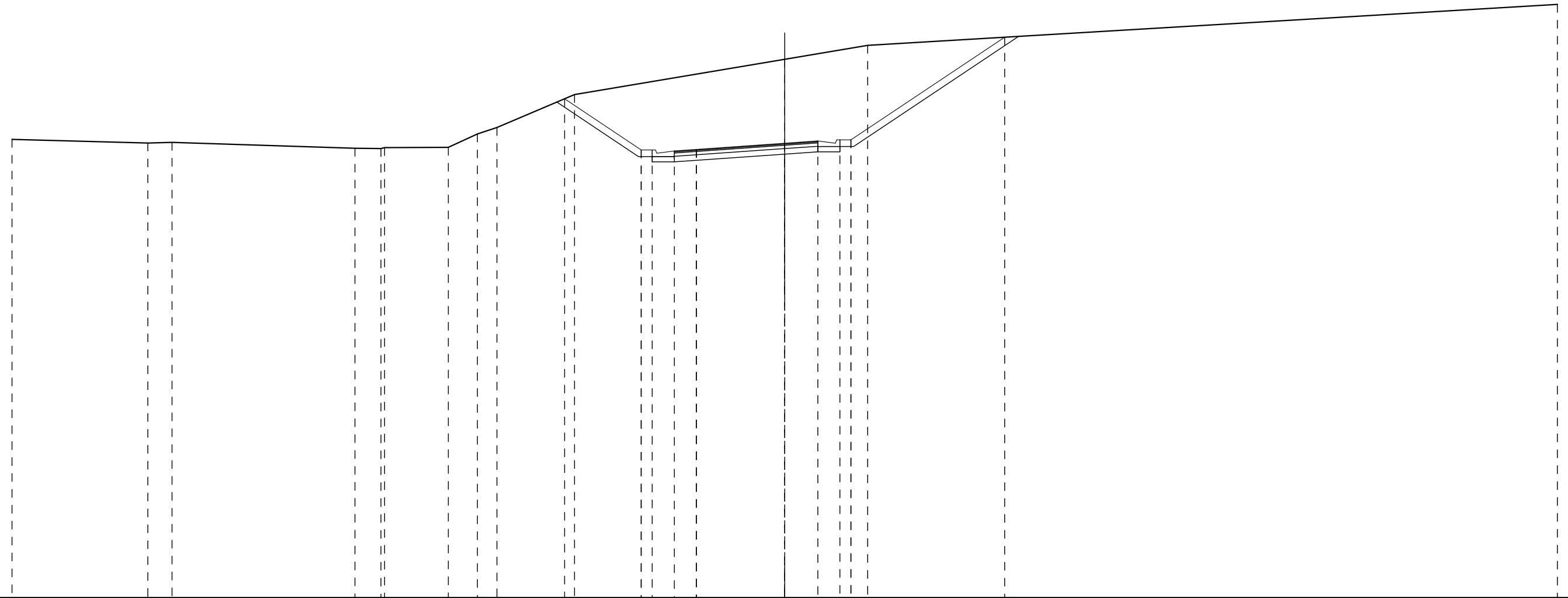
SCALA 1:200

QT.RIF. 327,000

QUOTE PROGETTO										349,406								346,595 346,595		346,545	346,615			346,895	347,000	347,050 347,050			351,549		
DIST. PARIZALI PROGETTO																				1,00	4,00		1,50								
QUOTE TERRENO	345,764	345,764	345,836 345,906	345,930	345,931	345,923	345,972	348,511	350,000	350,097	350,233			350,758																	353,601
DIST.PARZIALI TERRENO	5,437	4,547	2,038	1,547	1,503	1,918	4,873	3,693	1,078	1,699	6,463															35,000					

RILEVATI	
TERRENO VEGETALE	13,545 m
SOVRASTRUTTURA STRADALE	
STRATO DI USURA	6,500 m
STRATO DI BINDER	6,500 m
STRATO DI BASE	6,500 m
STRATO DI FONDAZIONE	1,625 m ²

SEZIONE N.: 18
 QT. PROGETTO: 345,567
 DIST.PROG.: 267,100
 DIST.PREC.: 17,100
 DIST.SUCC.: 7,900



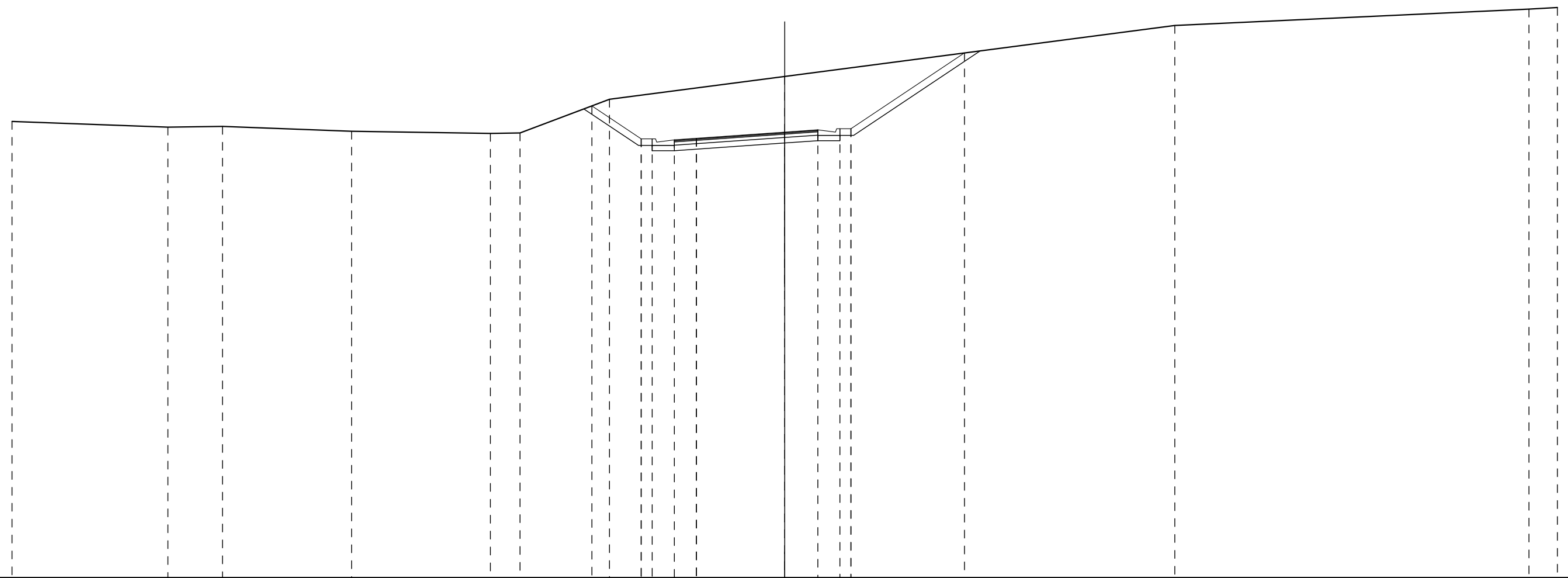
SCALA 1:200

QT.RIF. 325,000

QUOTE PROGETTO								347,582	345,267	345,267	345,217	345,287		345,567	345,672	345,722	345,722		350,369	
DIST. PARIZALI PROGETTO										1,00	4,00	1,50								
QUOTE TERRENO	345,747		345,580	345,608		345,341	345,328	345,374	345,385	345,988	346,283		347,773		349,370		350,000			351,856
DIST.PARZIALI TERRENO		6,151	1,086		8,285	1,178	2,885		1,321	0,882		3,515		9,520		3,756			31,244	

RILEVATI	
TERRENO VEGETALE	9,870 m
SOVRASTRUTTURA STRADALE	
STRATO DI USURA	6,500 m
STRATO DI BINDER	6,500 m
STRATO DI BASE	6,500 m
STRATO DI FONDAZIONE	1,625 m ²

SEZIONE N.: 19
 QT. PROGETTO: 345,170
 DIST.PROG.: 275,000
 DIST.PREC.: 7,900
 DIST.SUCC.: 14,180



SCALA 1:200

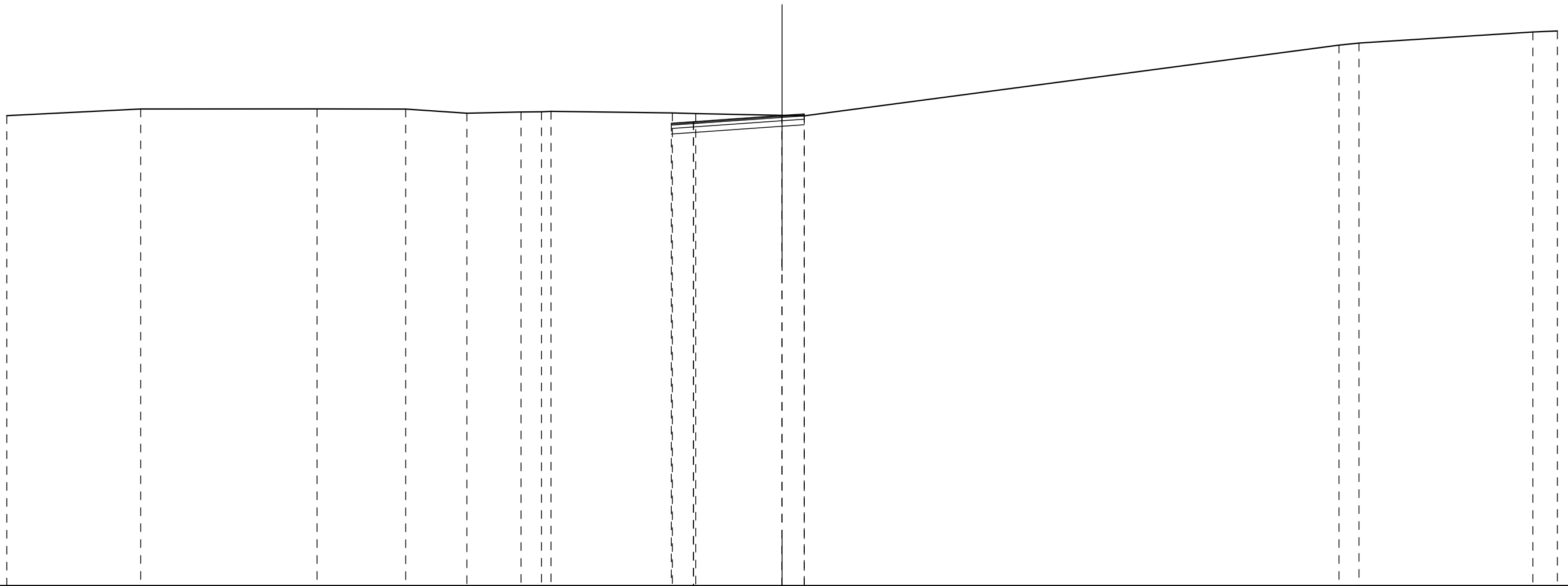
QT.RIF. 325,000

QUOTE PROGETTO								346,360		344,870	344,870	344,820	344,890		345,170	345,275	345,325	345,325		348,757				
DIST. PARIZALI PROGETTO												1,00		4,00		1,50								
QUOTE TERRENO	345,654		345,399	345,431		345,212		345,112	345,136	346,658				347,694						350,000			350,741	350,813
DIST.PARIZIALI TERRENO		7,062	2,475	5,843		6,288	1,341	4,052		7,938										17,671		16,041	1,288	

“USCITA SP 96 bis”

SCAVI E BONIFICHE	
STERRO	4,038 m ²
SOVRASTRUTTURA STRADALE	
STRATO DI USURA	6,000 m
STRATO DI BINDER	6,000 m
STRATO DI BASE	6,000 m
STRATO DI FONDAZIONE	1,500 m ²

SEZIONE N.: 1
 QT. PROGETTO: 356,234
 DIST.PROG.: 0,000
 DIST.SUCC.: 16,001



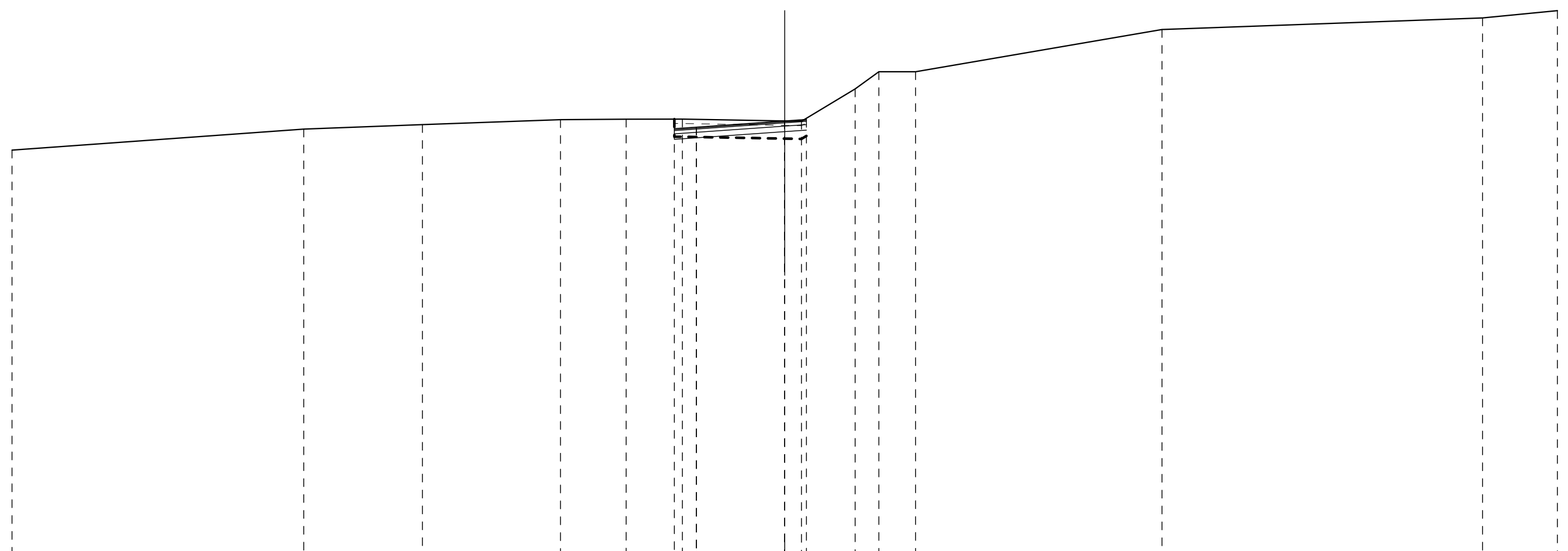
SCALA 1:200

QT.RIF. 335,000

QUOTE PROGETTO									355,884	355,954		356,234	356,304													
DIST. PARIZALI PROGETTO									1,00	4,00		1,00														
QUOTE TERRENO	356,224		356,525		356,527		356,519		356,335		356,389	356,397	356,419		356,344	356,317		356,234	356,213			359,406	359,500		360,000	360,046
DIST.PARIZALI TERRENO		6,046		7,961		4,005	2,758	2,444	0,925		5,478	1,064	3,897		1,000			24,143				0,903	7,847		1,107	

SCAVI E BONIFICHE	
STERRO	3,980 m ²
BONIFICA	0,901 m ²
RILEVATI	
RILEVATO	0,901 m ²
SOVRASTRUTTURA STRADALE	
STRATO DI USURA	5,986 m
STRATO DI BINDER	5,986 m
STRATO DI BASE	5,986 m
STRATO DI FONDAZIONE	1,496 m ²

SEZIONE N.: 2
 QT. PROGETTO: 357,777
 DIST.PROG.: 16,001
 DIST.PREC.: 16,001
 DIST.SUCC.: 8,999



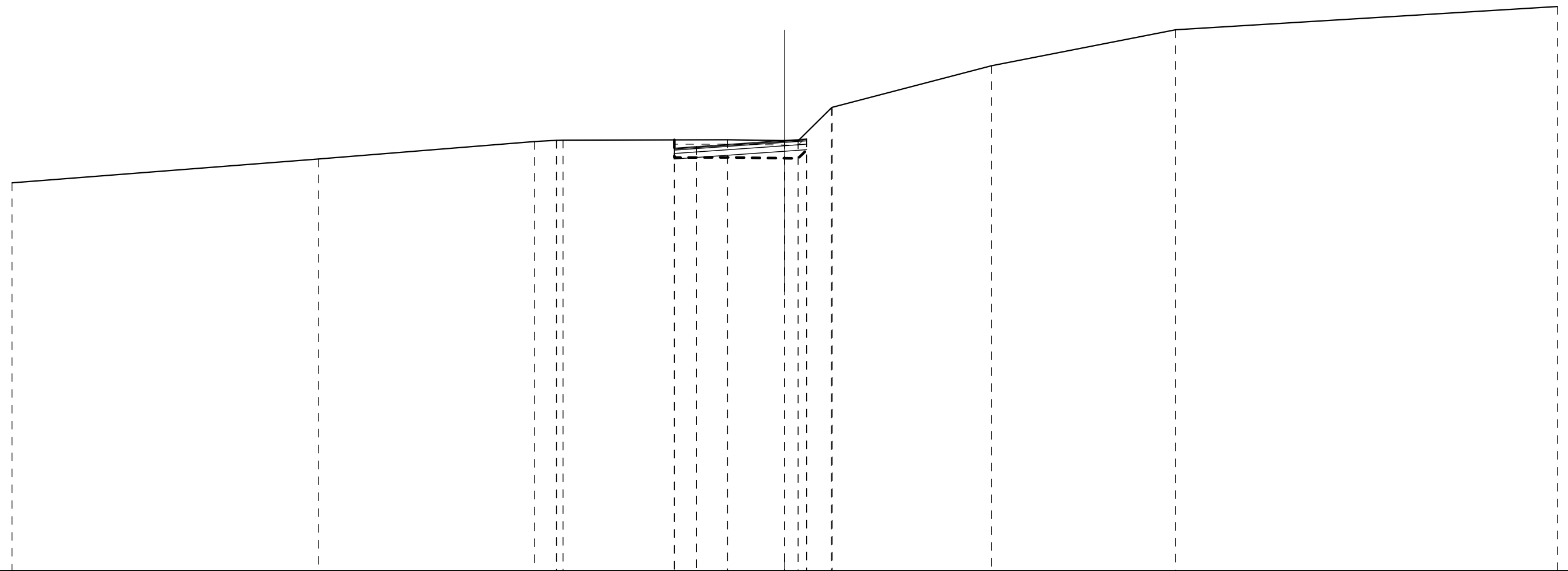
SCALA 1:200

QT.RIF. 338,000

QUOTE PROGETTO							357,427	357,497		357,777	357,846												
DIST. PARIZALI PROGETTO							1,00	4,00		0,89													
QUOTE TERRENO	356,448		357,401		357,604		357,831		357,850	357,856		357,771	357,758		359,223	360,000	360,000		361,917		362,439		362,769
DIST.PARZIALI TERRENO		13,215		5,376		6,254		2,973	2,550	4,633		0,761	2,430		1,075	1,664		11,160		14,518		3,391	

SCAVI E BONIFICHE	
STERRO	3,951 m ²
BONIFICA	0,888 m ²
RILEVATI	
RILEVATO	0,888 m ²
SOVRASTRUTTURA STRADALE	
STRATO DI USURA	5,992 m
STRATO DI BINDER	5,992 m
STRATO DI BASE	5,992 m
STRATO DI FONDAZIONE	1,498 m ²

SEZIONE N.: 3
 QT. PROGETTO: 358,499
 DIST.PROG.: 25,000
 DIST.PREC.: 8,999
 DIST.SUCC.: 7,002



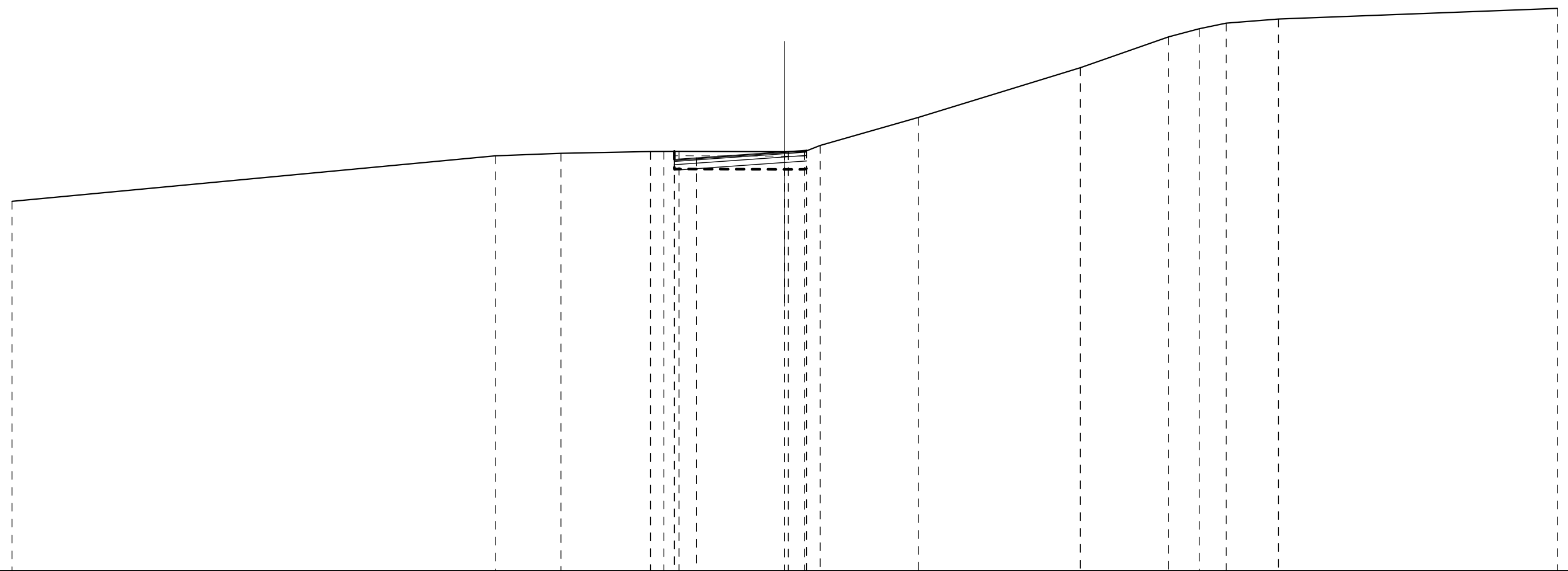
SCALA 1:200

QT.RIF. 339,000

QUOTE PROGETTO						358,149	358,219		358,499	358,569										
DIST. PARIZALI PROGETTO						1,00	4,00		0,89											
QUOTE TERRENO	356,577		357,657			358,450	358,506	358,513		358,530	358,493	358,484	359,971	360,000		361,881		363,511		364,567
DIST.PARZIALI TERRENO		13,876		9,797		0,880	7,451		2,589	0,606	1,508		7,217		8,337		17,297			

SCAVI E BONIFICHE	
STERRO	3,819 m ²
BONIFICA	0,969 m ²
SCAVO A GRADONI	0,033 m ²
RILEVATI	
RILEVATO	1,003 m ²
SOVRASTRUTTURA STRADALE	
STRATO DI USURA	5,989 m
STRATO DI BINDER	5,989 m
STRATO DI BASE	5,989 m
STRATO DI FONDAZIONE	1,497 m ²

SEZIONE N.: 4
 QT. PROGETTO: 358,989
 DIST.PROG.: 32,002
 DIST.PREC.: 7,002
 DIST.SUCC.: 21,356



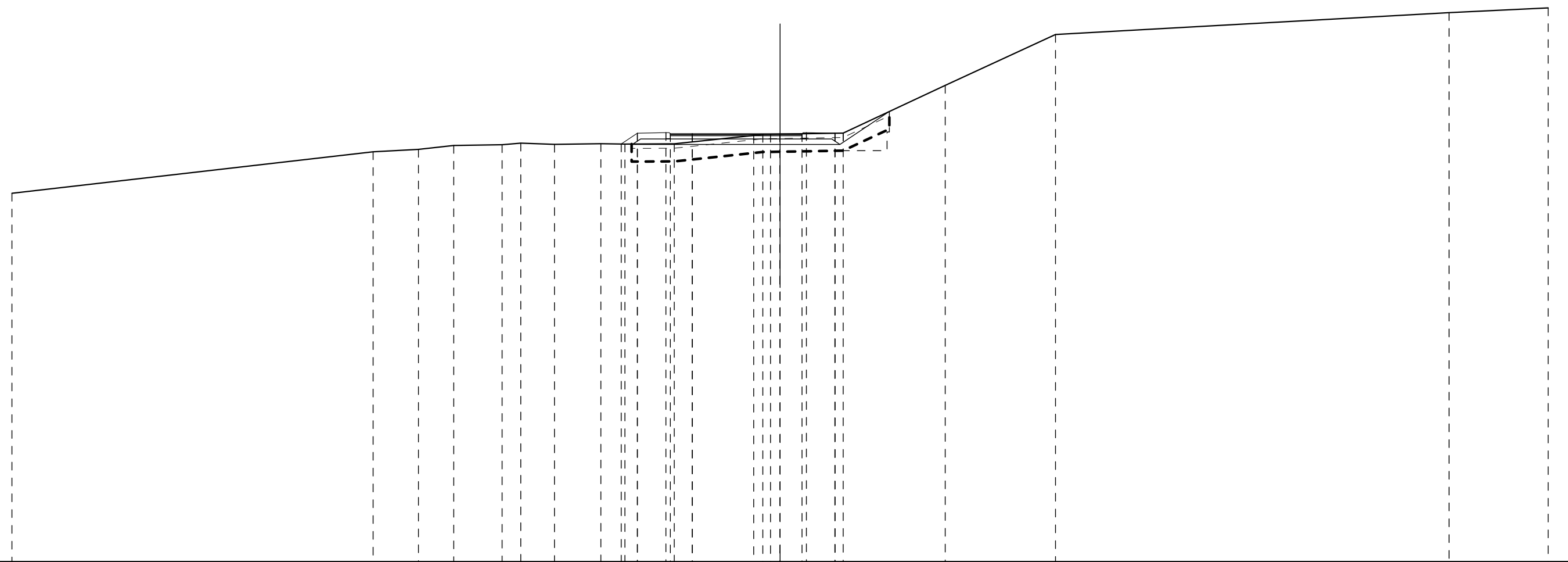
SCALA 1:200

QT.RIF. 340,000

QUOTE PROGETTO						358,639	358,709		358,989	359,058															
DIST. PARIZALI PROGETTO						1,00	4,00		0,89																
QUOTE TERRENO	356,741		358,803	358,917		358,998	358,999	359,005		358,987	358,986	358,990	359,270		360,543		362,795		364,191	364,557	364,813		365,000		365,483
DIST.PARIZIALI TERRENO		21,888		2,979	4,054	0,607	0,684		4,787	0,756	0,706		4,446	7,340		3,997		1,385	1,228		2,366		12,634		

SCAVI E BONIFICHE	
STERRO	3,263 m ²
BONIFICA	4,420 m ²
SCAVO A GRADONI	2,086 m ²
RILEVATI	
RILEVATO	7,079 m ²
TERRENO VEGETALE	3,487 m
SOVRASTRUTTURA STRADALE	
STRATO DI USURA	6,000 m
STRATO DI BINDER	6,000 m
STRATO DI BASE	6,000 m
STRATO DI FONDAZIONE	2,271 m ²

SEZIONE N.: 5
 QT. PROGETTO: 360,484
 DIST.PROG.: 53,358
 DIST.PREC.: 21,356
 DIST.SUCC.: 21,356



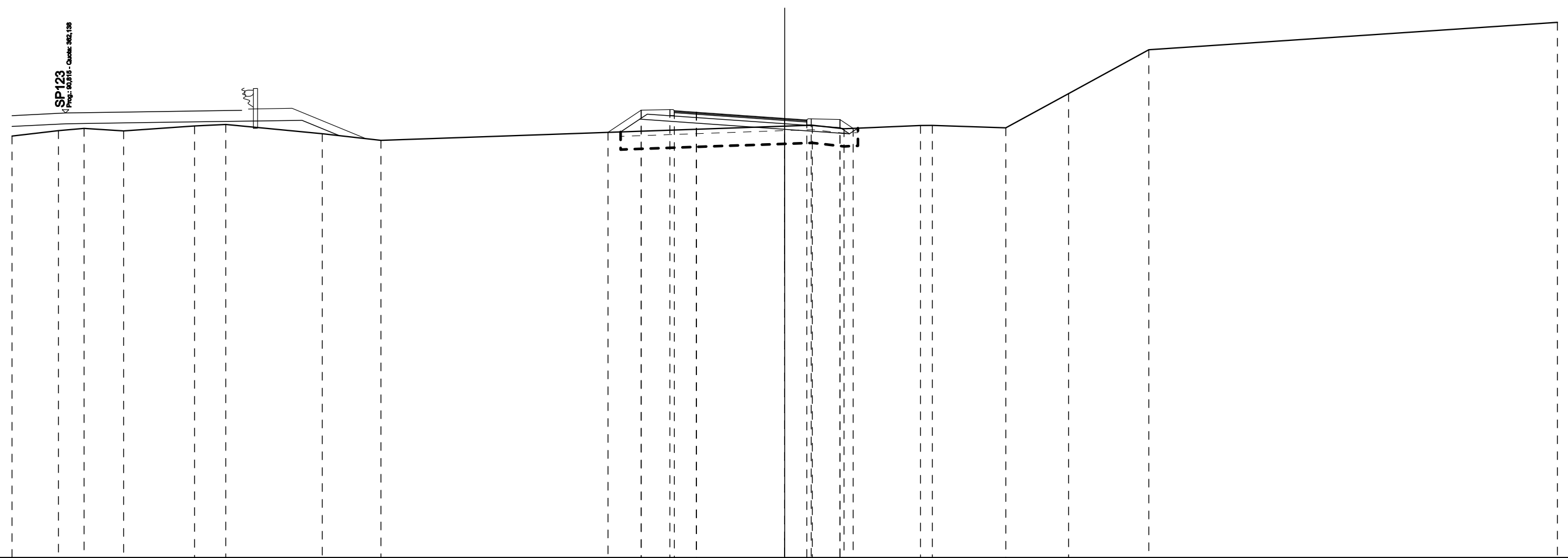
SCALA 1:200

QT.RIF. 341,000

QUOTE PROGETTO										360,017	360,508	360,534	360,484			360,484	360,484	360,534	360,508	360,507					
DIST. PARIZALI PROGETTO												1,00	4,00	1,00											
QUOTE TERRENO	357,775		359,662	359,773	359,951	359,985	360,056	360,000	360,031	360,015	360,025			360,409	360,454	360,464	360,514		362,683		365,000			365,996	366,210
DIST.PARZIALI TERRENO		16,460	2,063	1,611	2,199	0,851	1,538	2,113	1,088	2,248	3,617					2,876	4,648		5,027		17,937		4,513		

SCAVI E BONIFICHE	
STERRO	0,806 m ²
SCOTICO	6,083 m
BONIFICA	6,356 m ²
RILEVATI	
RILEVATO	9,462 m ²
TERRENO VEGETALE	5,133 m
SOVRASTRUTTURA STRADALE	
STRATO DI USURA	6,000 m
STRATO DI BINDER	6,000 m
STRATO DI BASE	6,000 m
STRATO DI FONDAZIONE	2,280 m ²

SEZIONE N.: 6
 QT. PROGETTO: 361,890
 DIST.PROG.: 74,713
 DIST.PREC.: 21,356
 DIST.SUCC.: 17,581



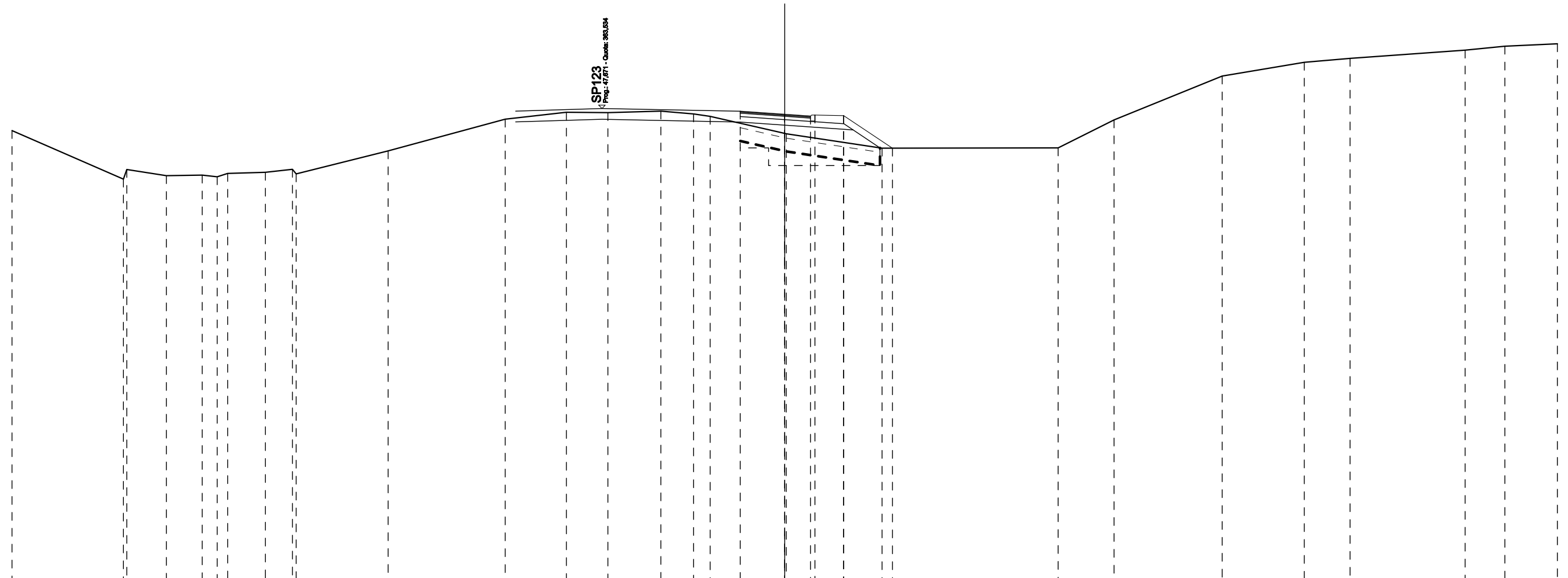
SCALA 1:200

QT.RIF. 342,000

QUOTE PROGETTO																	361,261	362,264	362,290	362,240	362,170			361,890	361,820	361,870	361,844	361,442						
DIST. PARIZALI PROGETTO																			1,00		4,00		1,00											
QUOTE TERRENO	361,094	361,337	361,440	361,328			361,551	361,619				361,199	360,900						361,542	361,586	361,424	361,573	361,578	361,468	363,017	365,000	366,243							
DIST.PARZIALI TERRENO	2,105	1,160	1,790	3,213	1,415	4,368	2,661	18,288					1,260	1,436	3,464	0,588	3,326	2,849	3,632	18,506														

SCAVI E BONIFICHE	
SCOTICO	6,331 m
SCAVO A GRADONI	5,951 m ²
RILEVATI	
RILEVATO	9,596 m ²
TERRENO VEGETALE	3,955 m
SOVRASTRUTTURA STRADALE	
STRATO DI USURA	3,182 m
STRATO DI BINDER	3,182 m
STRATO DI BASE	3,182 m
STRATO DI FONDAZIONE	1,226 m ²

SEZIONE N.: 8
 QT. PROGETTO: 363,269
 DIST.PROG.: 100,000
 DIST.PREC.: 7,706
 DIST.SUCC.: 9,875



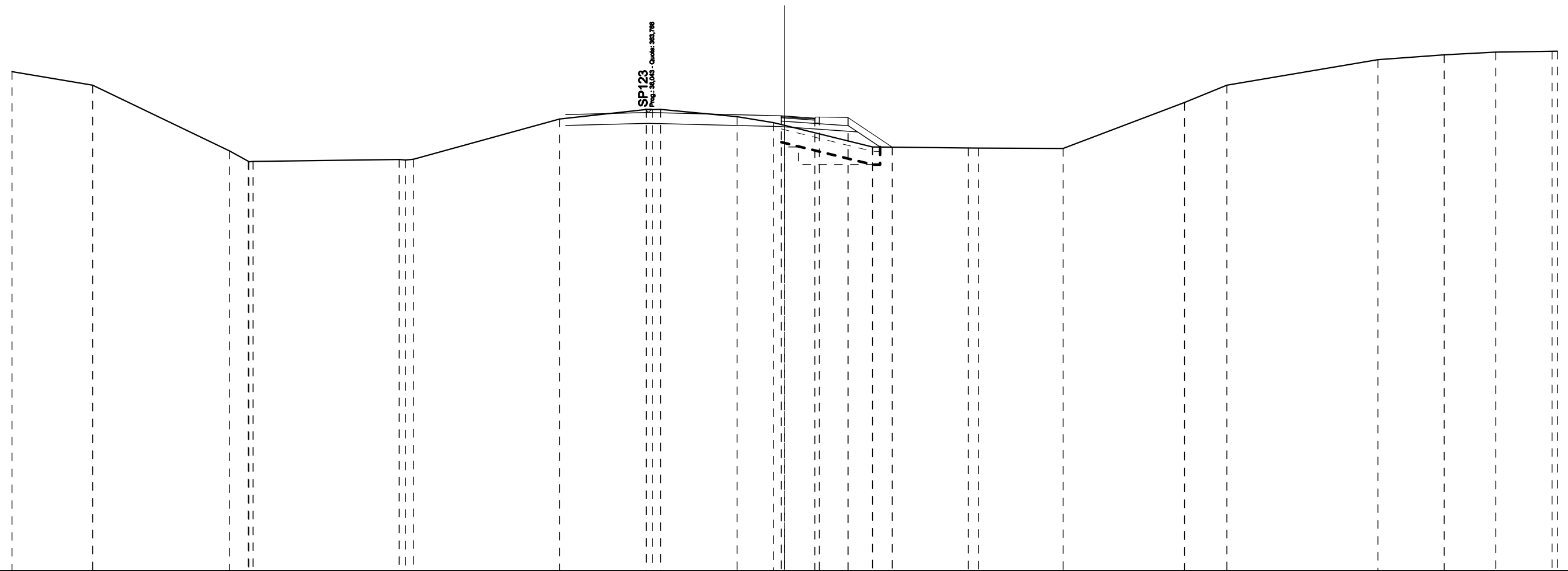
SCALA 1:200

QT.RIF. 342,000

QUOTE PROGETTO																							363,410	363,269	363,187	363,237	363,211	361,738																	
DIST. PARIZALI PROGETTO																							2,01	1,17																					
QUOTE TERRENO	362,531			360,337	360,770	360,493	360,519	360,443	360,593	360,647	360,779	360,571			361,613			363,049	363,361	363,344	363,415	363,288	363,175			362,404	362,389	363,187	363,237	363,211	361,737			361,751	363,017			365,000	365,624	365,803			366,175	366,352	366,461
DIST.PARZIALI TERRENO	5,048	1,792	1,624	0,680	1,711	1,223			4,165	5,302	2,770	1,880	2,402	1,481	0,751	3,376			4,340					7,975	2,534	4,897	3,720	2,073			5,212	1,801	2,378												

SCAVI E BONIFICHE	
STERRO	0,025 m ²
SCOTICO	3,943 m
BONIFICA	0,208 m ²
SCAVO A GRADONI	3,952 m ²
RILEVATI	
RILEVATO	6,068 m ²
TERRENO VEGETALE	3,710 m
SOVRASTRUTTURA STRADALE	
STRATO DI USURA	1,520 m
STRATO DI BINDER	1,520 m
STRATO DI BASE	1,520 m
STRATO DI FONDAZIONE	0,811 m ²

SEZIONE N.: 9
 QT. PROGETTO: 363,604
 DIST.PROG.: 109,875
 DIST.PREC.: 9,875
 DIST.SUCC.: 6,663



SCALA 1:200

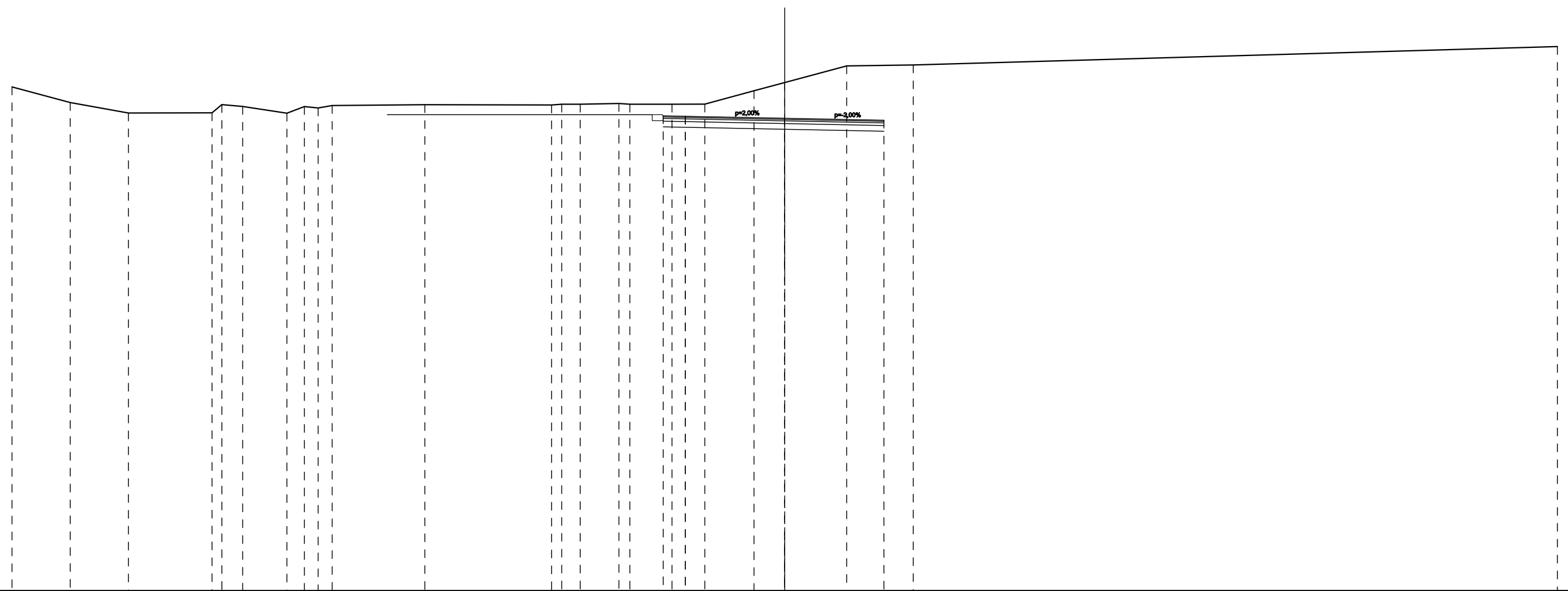
QT.RIF. 343,000

QUOTE PROGETTO																			363,615	363,604	363,509	363,559	363,533	362,195												
DIST. PARIZALI PROGETTO																			1,37																	
QUOTE TERRENO	365,618	365,000	362,021	361,560	361,529	361,549	361,636	361,611	361,650	363,469	363,902	363,896	363,904	363,575	363,305	363,181	362,205	362,158	362,154	362,137	364,218	365,000	366,157	366,376	366,501	366,538	366,544									
DIST.PARZIALI TERRENO	3,654	6,203	0,688	6,618			6,610			3,929	3,463	1,651	0,506	3,976	4,341	3,839	5,499	1,916	6,842	3,001	2,340	2,549														

“ROTATORIA SP 123”

SCAVI E BONIFICHE	
STERRO	19,809 m ²
SOVRASTRUTTURA STRADALE	
STRATO DI USURA	9,996 m
STRATO DI BINDER	9,996 m
STRATO DI BASE	9,996 m
STRATO DI FONDAZIONE	2,599 m ²

SEZIONE N.: 1
 QT. PROGETTO: 364,404
 DIST.PROG.: 0,000
 DIST.SUCC.: 7,321



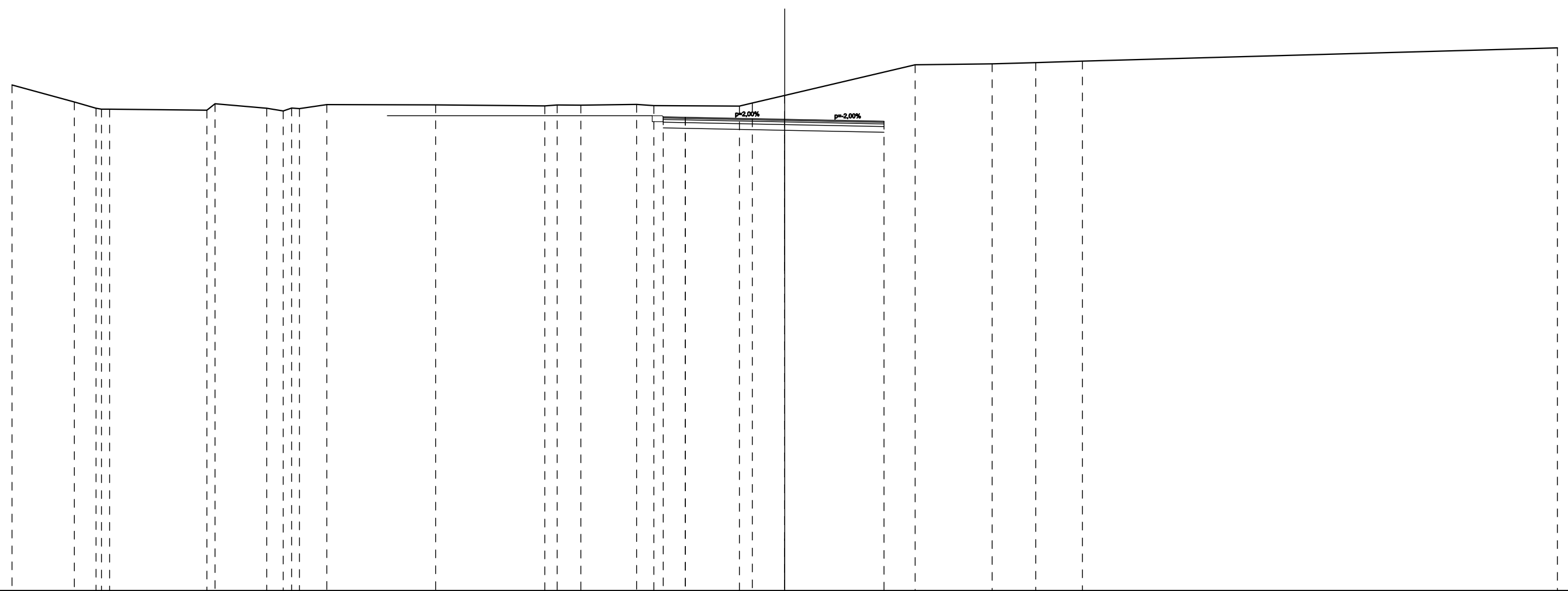
SCALA 1:200

QT.RIF. 343,000

QUOTE PROGETTO															364,514	364,494	364,404	364,315															
DIST. PARIZALI PROGETTO															1,00	4,50	4,50																
QUOTE TERRENO	365,822	365,114	364,642			364,653	365,022	364,940			364,636	364,935	364,873	364,980			365,020			365,008	365,041	365,041	365,074	365,038	365,039	365,043	365,649	366,022	366,777			366,818	367,654
DIST.PARZIALI TERRENO	2,639	2,634	3,787	0,941	2,005	0,790	0,621	0,638	4,201	5,739	0,895	1,755	0,494	1,909	1,486	2,231	1,389	2,808	3,016	29,175													

SCAVI E BONIFICHE	
STERRO	15,955 m ²
SOVRASTRUTTURA STRADALE	
STRATO DI USURA	9,998 m
STRATO DI BINDER	9,998 m
STRATO DI BASE	9,998 m
STRATO DI FONDAZIONE	2,599 m ²

SEZIONE N.: 2
 QT. PROGETTO: 364,358
 DIST.PROG.: 7,321
 DIST.PREC.: 7,321
 DIST.SUCC.: 11,997



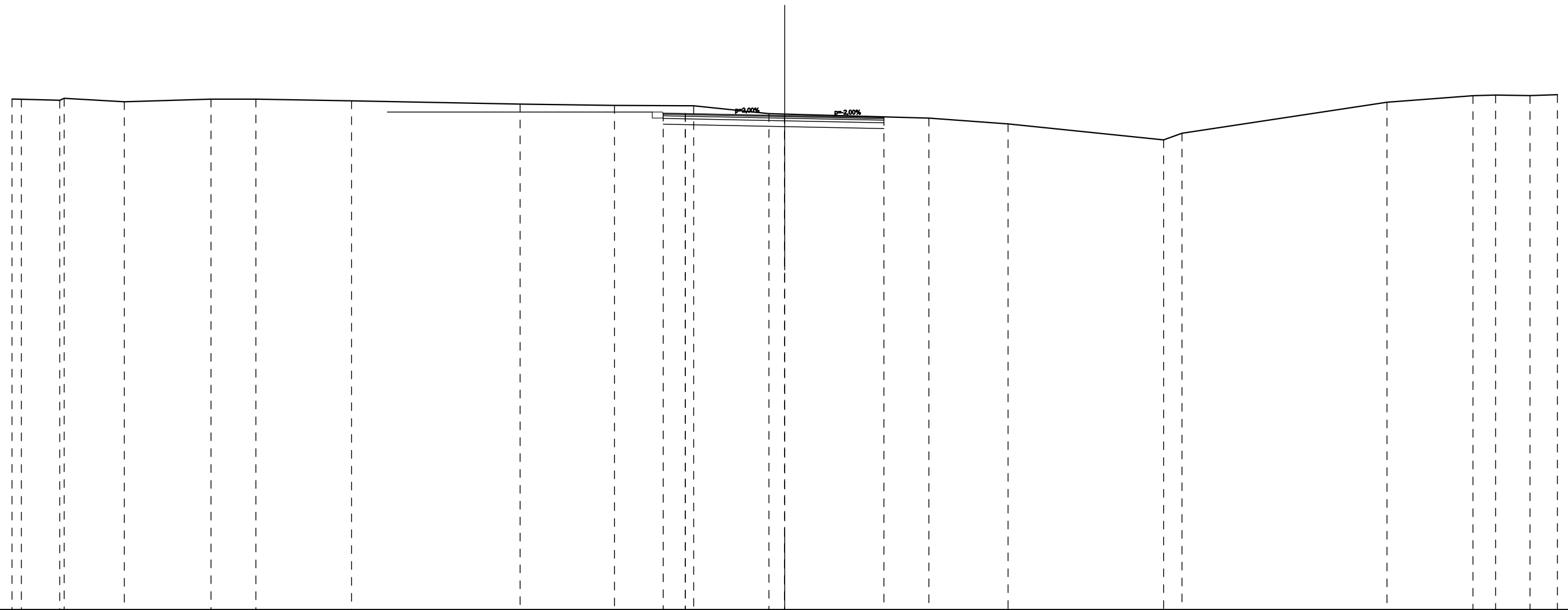
SCALA 1:200

QT.RIF. 343,000

QUOTE PROGETTO																	364,468	364,448	364,358	364,268																														
DIST. PARIZALI PROGETTO																	1,00	4,50	4,50																															
QUOTE TERRENO	365,912	365,141	364,856	364,816	364,815					364,770	365,063	364,856	364,734	364,868	364,841	365,022					365,011					364,966	365,005	364,998	365,031	364,976					364,957	365,095	365,439					366,825	366,871	366,924	366,991	367,591				
DIST.PARZIALI TERRENO	2,823	0,985	4,410		2,340		0,745	1,237	4,931				4,945				0,560	1,073	2,522		0,763	3,875		0,563	1,468	5,908				3,488		1,974	2,115		21,515															

SCAVI E BONIFICHE	
STERRO	6,480 m ²
SOVRASTRUTTURA STRADALE	
STRATO DI USURA	9,995 m
STRATO DI BINDER	9,995 m
STRATO DI BASE	9,995 m
STRATO DI FONDAZIONE	2,599 m ²

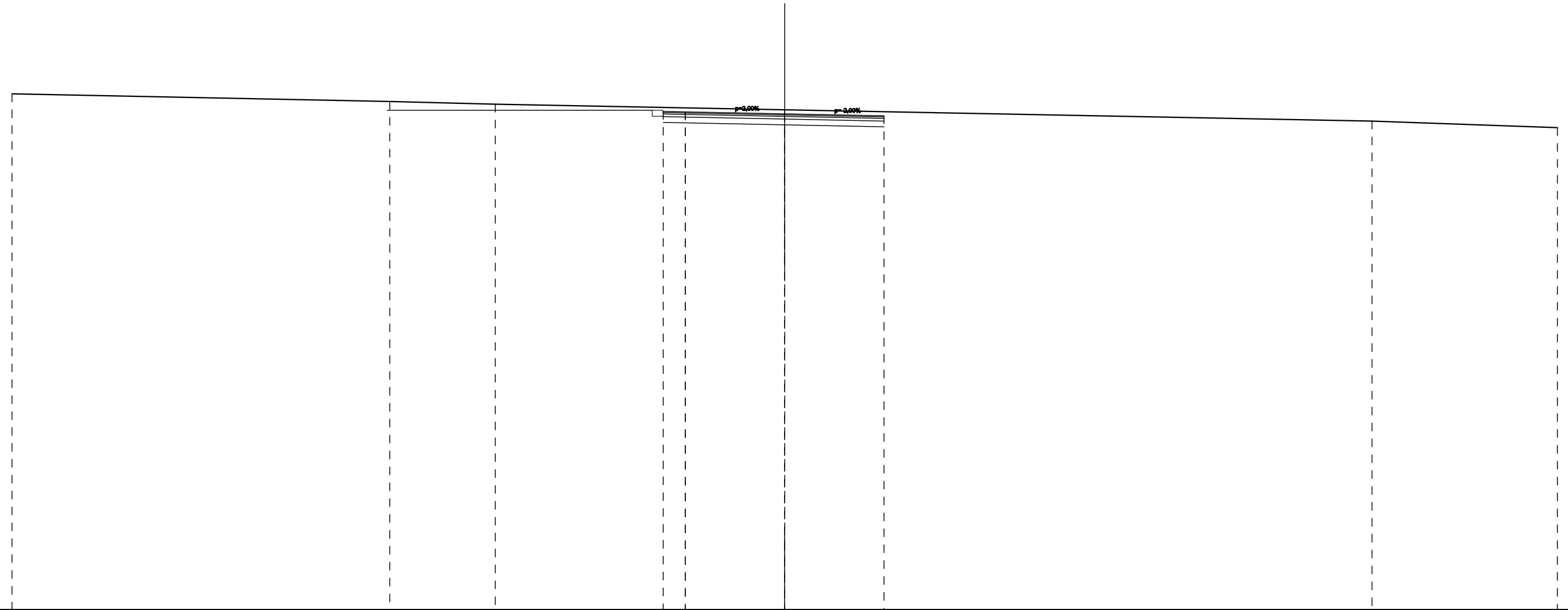
SEZIONE N.: 3
 QT. PROGETTO: 364,398
 DIST.PROG.: 19,318
 DIST.PREC.: 11,997
 DIST.SUCC.: 7,984



QUOTE PROGETTO																				364,508	364,488	364,398	364,308															
DIST. PARIZALI PROGETTO																				1,00	4,50	4,49																
QUOTE TERRENO	365,146	365,138	365,092	365,180	365,024	365,142	365,141	365,065	364,916	364,857	364,839	364,484	364,464	364,282	364,019	363,296	363,596	365,000	365,298	365,326	365,301	365,345																
DIST.PARZIALI TERRENO	1,742	2,720	3,928	2,036	4,330	7,639	4,269	3,590	3,409	0,715	6,530	3,585	7,045	0,838	9,281	3,899	1,025	1,557	1,240																			

SCAVI E BONIFICHE	
STERRO	6,820 m ²
SOVRASTRUTTURA STRADALE	
STRATO DI USURA	10,000 m
STRATO DI BINDER	10,000 m
STRATO DI BASE	10,000 m
STRATO DI FONDAZIONE	2,600 m ²

SEZIONE N.: 4
 QT. PROGETTO: 364,477
 DIST.PROG.: 27,302
 DIST.PREC.: 7,984
 DIST.SUCC.: 11,334



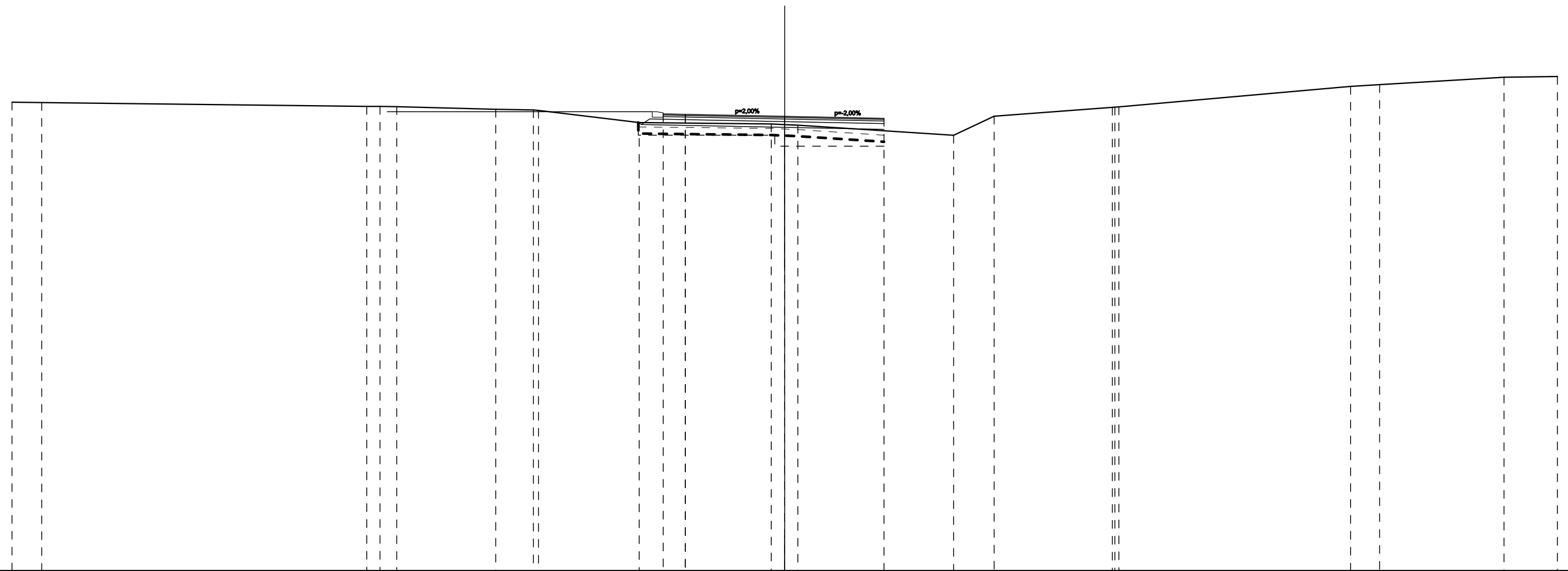
SCALA 1:200

QT.RIF. 342,000

QUOTE PROGETTO				364,587	364,567		364,477	364,387			
DIST. PARIZALI PROGETTO				1,00		4,50		4,50			
QUOTE TERRENO	365,380		365,037		364,913			364,659		364,145	363,851
DIST.PARZIALI TERRENO		17,115		4,775		13,110			26,602		8,398

SCAVI E BONIFICHE	
STERRO	0,975 m ²
SCOTICO	1,405 m
SCAVO A GRADONI	5,356 m ²
RILEVATI	
RIEMPIMENTO	1,651 m ²
RILEVATO	6,341 m ²
SOVRASTRUTTURA STRADALE	
STRATO DI USURA	9,999 m
STRATO DI BINDER	9,999 m
STRATO DI BASE	9,999 m
STRATO DI FONDAZIONE	2,808 m ²

SEZIONE N.: 5
 QT. PROGETTO: 364,590
 DIST.PROG.: 38,636
 DIST.PREC.: 11,334
 DIST.SUCC.: 8,784



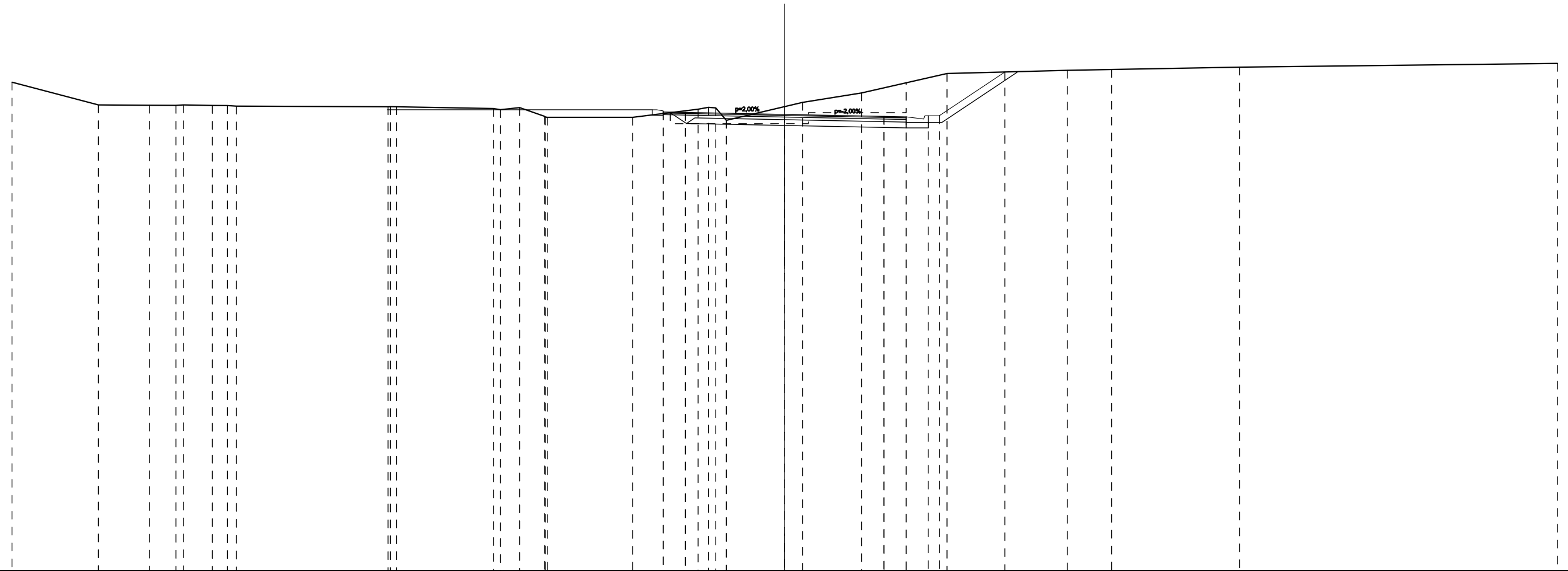
SCALA 1:200

QT.RIF. 344,000

QUOTE PROGETTO								364,700	364,680		364,590		364,500																		
DIST. PARIZALI PROGETTO								1,00	4,50		4,50																				
QUOTE TERRENO	365,230	365,214						364,912	364,879	364,860		364,309		364,245	364,217	364,190		363,734	364,596		365,000	365,006	365,020				365,947	366,027		366,363	366,396
DIST.PARZIALI TERRENO	1,346		14,720					0,803	0,786	4,485	1,704	4,562		5,983	0,609	0,597	7,056	1,834	5,353		10,493		1,316	5,636	2,416						

SCAVI E BONIFICHE	
STERRO	17,827 m ²
SCAVO A GRADONI	0,190 m ²
RILEVATI	
RIEMPIMENTO	1,742 m ²
RILEVATO	0,190 m ²
TERRENO VEGETALE	4,072 m
SOVRASTRUTTURA STRADALE	
STRATO DI USURA	10,684 m
STRATO DI BINDER	10,643 m
STRATO DI BASE	10,535 m
STRATO DI FONDAZIONE	2,537 m ²

SEZIONE N.: 6
 QT. PROGETTO: 364,678
 DIST.PROG.: 47,420
 DIST.PREC.: 8,784
 DIST.SUCC.: 7,184



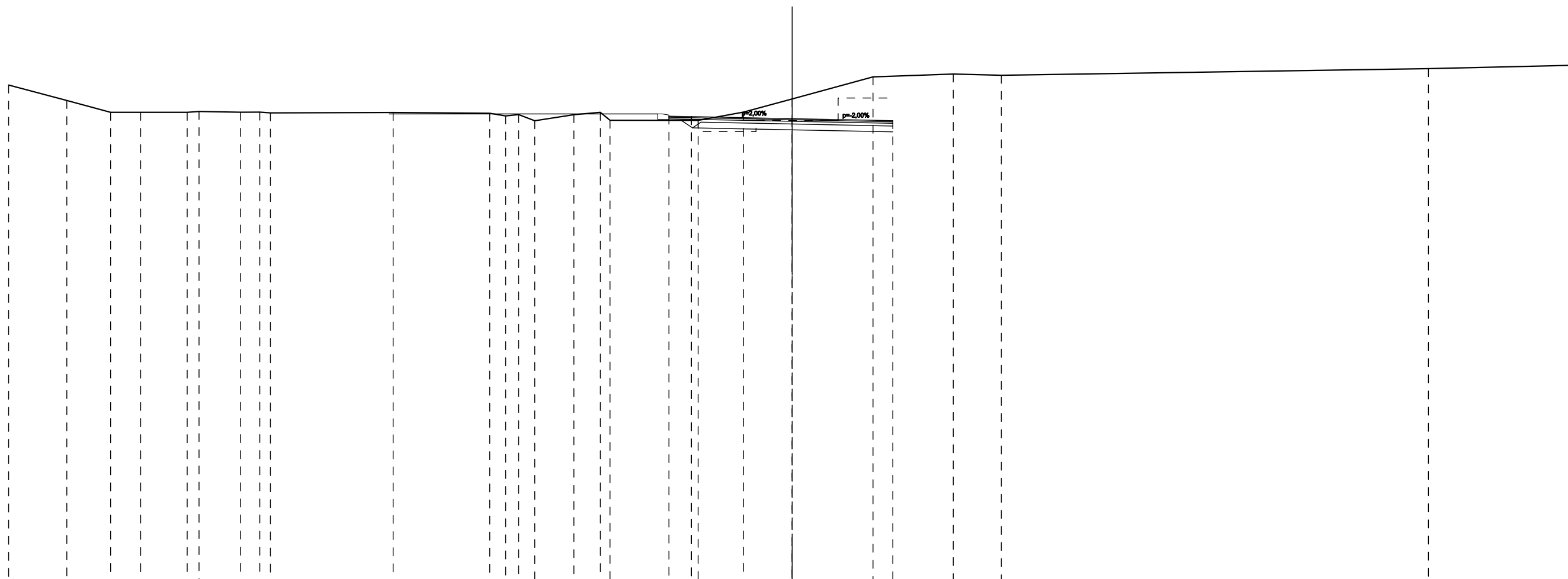
SCALA 1:200

QT.RIF. 344,000

QUOTE PROGETTO																			364,788	364,768	364,678	364,588	364,568	364,618	364,618	366,600						
DIST. PARIZALI PROGETTO																			1,00	4,50	4,50	1,00										
QUOTE TERRENO	366,139	365,110	365,094	365,088	365,109	365,082	365,079	365,053	6,871			365,025	365,027	365,024	4,399		364,945	364,894	364,986	364,546	364,915	365,000	364,972	364,411	365,032	365,222	365,651	366,531	366,675	366,715	366,820	366,988
DIST.PARIZALI TERRENO	3,914	2,315	1,198	1,308	0,688	6,871			4,399			0,872	1,127	3,865		2,964	2,646		0,812	2,670	3,871	5,447	2,009	5,793	14,397							

SCAVI E BONIFICHE	
STERRO	12,656 m ²
SCAVO A GRADONI	0,348 m ²
RILEVATI	
RIEMPIMENTO	1,135 m ²
RILEVATO	0,348 m ²
SOVRASTRUTTURA STRADALE	
STRATO DI USURA	9,448 m
STRATO DI BINDER	9,448 m
STRATO DI BASE	9,448 m
STRATO DI FONDAZIONE	2,277 m ²

SEZIONE N.: 7
 QT. PROGETTO: 364,746
 DIST.PROG.: 54,604
 DIST.PREC.: 7,184
 DIST.SUCC.: 19,306



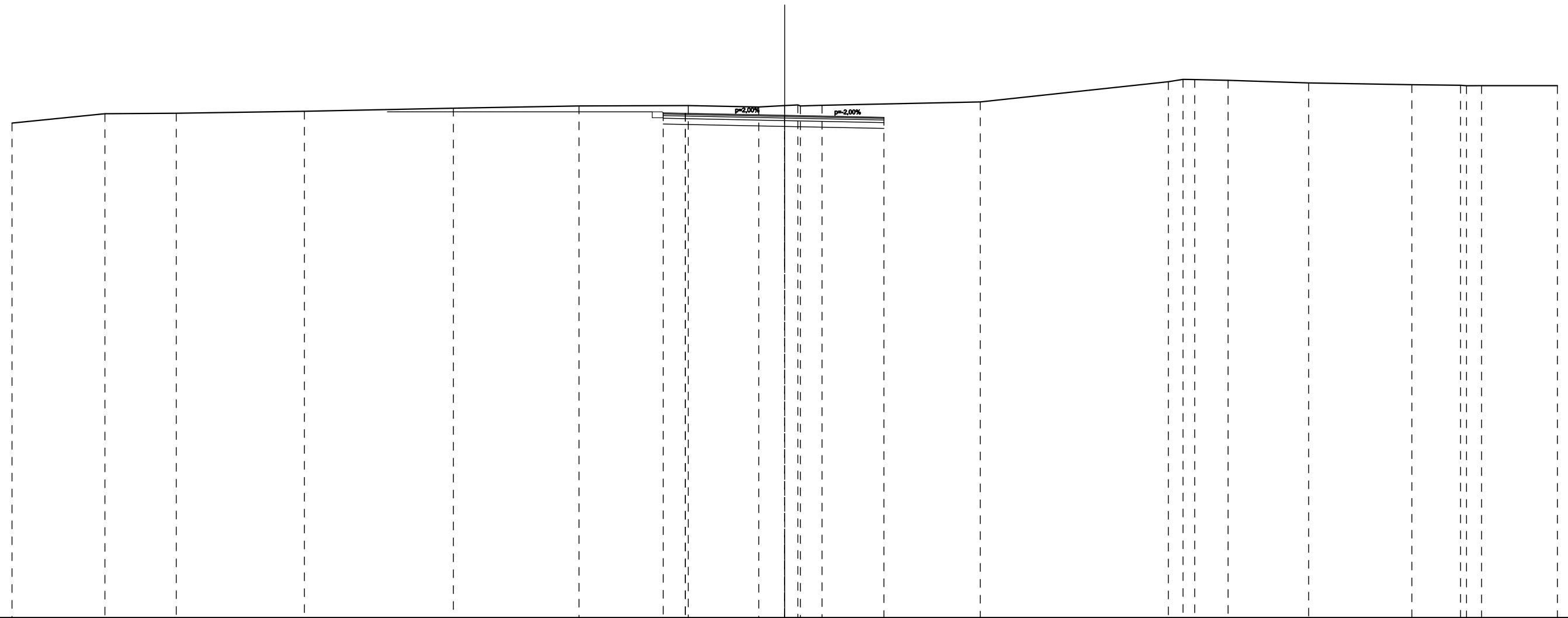
SCALA 1:200

QT.RIF. 344,000

QUOTE PROGETTO																364,856	364,836			364,746			364,656										
DIST. PARIZALI PROGETTO																1,00	4,50		4,50														
QUOTE TERRENO	366,250	365,556	365,030	365,028	365,029	365,067	365,034	365,035	365,001				365,019					364,986	364,968	364,925	364,652	364,924	365,028	364,672		364,670	365,035	365,627	366,612	366,737	366,682	366,979	367,132
DIST.PARZIALI TERRENO	2,601	1,955	1,343	2,079	0,529	1,850	0,864			5,486			4,312		0,711	0,581	0,722	1,749	1,182	3,937		2,027	2,173	3,614	3,586	2,145	19,079		6,575				

SCAVI E BONIFICHE	
STERRO	9,295 m ²
SOVRASTRUTTURA STRADALE	
STRATO DI USURA	9,994 m
STRATO DI BINDER	9,994 m
STRATO DI BASE	9,994 m
STRATO DI FONDAZIONE	2,598 m ²

SEZIONE N.: 8
 QT. PROGETTO: 364,733
 DIST.PROG.: 73,910
 DIST.PREC.: 19,306
 DIST.SUCC.: 6,799



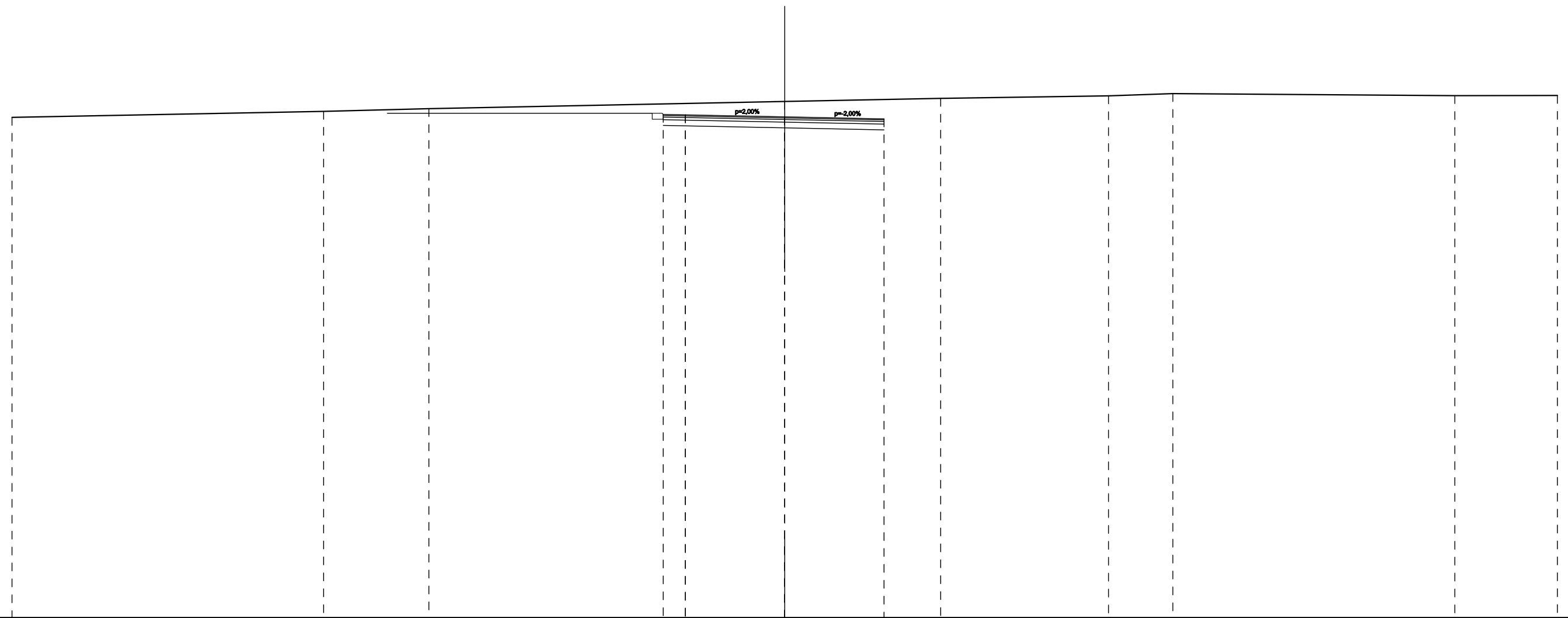
SCALA 1:200

QT.RIF. 342,000

QUOTE PROGETTO																			364,843	364,823	364,733	364,643																		
DIST. PARIZALI PROGETTO																			1,00	4,50	4,49																			
QUOTE TERRENO	364,385	364,805	364,828	364,915	365,056	365,159	365,173	365,113	365,174	365,205	365,159	365,186	365,339	366,255	366,362	366,353	366,316	366,197	366,121	366,095	366,071	366,075	366,079																	
DIST.PARZIALI TERRENO	4,207	3,231	5,807	6,747	5,691	4,951	3,193	1,174	0,596	0,978	7,167	8,516	0,666	0,530	1,514	3,649	4,674	2,204	0,681	3,434																				

SCAVI E BONIFICHE	
STERRO	11,747 m ²
SOVRASTRUTTURA STRADALE	
STRATO DI USURA	10,000 m
STRATO DI BINDER	10,000 m
STRATO DI BASE	10,000 m
STRATO DI FONDAZIONE	2,600 m ²

SEZIONE N.: 9
 QT. PROGETTO: 364,666
 DIST.PROG.: 80,709
 DIST.PREC.: 6,799
 DIST.SUCC.: 15,882



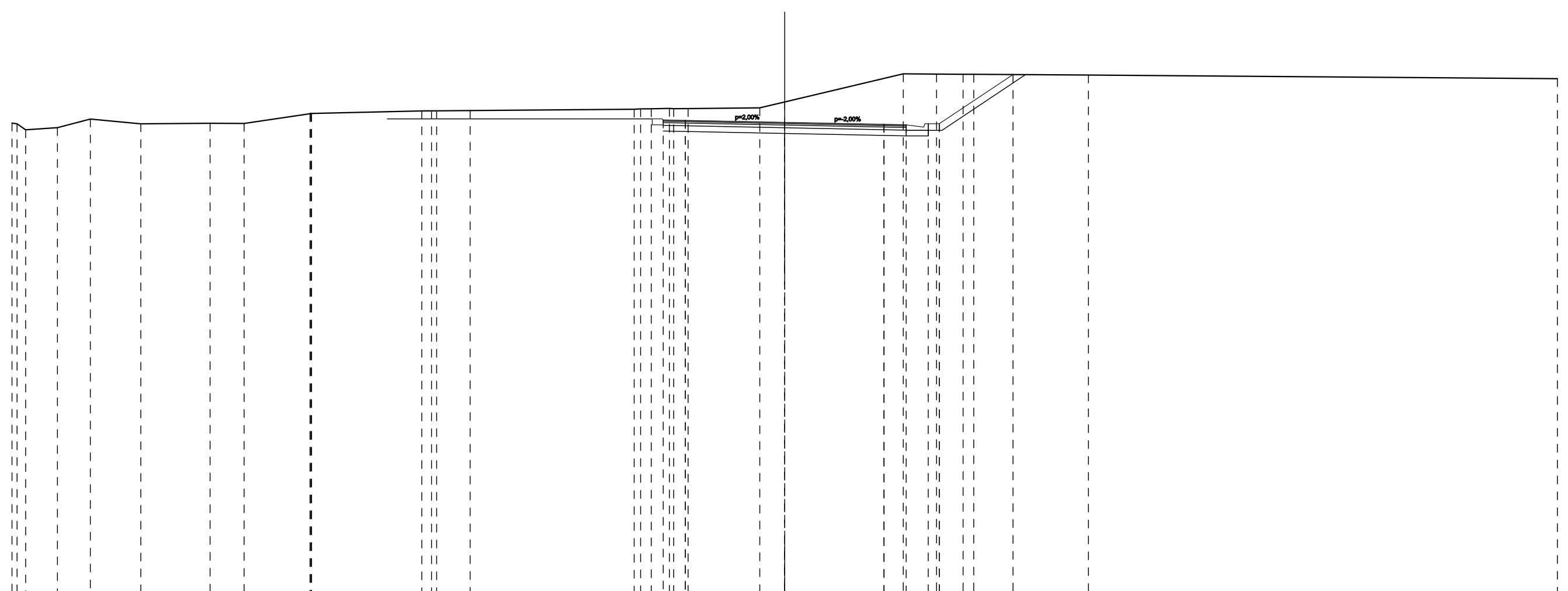
SCALA 1:200

QT.RIF. 342,000

QUOTE PROGETTO				364,776	364,756		364,666	364,576						
DIST. PARIZALI PROGETTO				1,00		4,50		4,50						
QUOTE TERRENO	364,640		364,913		365,037		365,360		365,502		365,617	365,716	365,623	365,634
DIST.PARZIALI TERRENO		14,110		4,775		16,115		7,064		7,604		2,915	12,772	4,645

SCAVI E BONIFICHE	
STERRO	27,096 m ²
RILEVATI	
TERRENO VEGETALE	4,518 m
SOVRASTRUTTURA STRADALE	
STRATO DI USURA	11,000 m
STRATO DI BINDER	11,000 m
STRATO DI BASE	11,000 m
STRATO DI FONDAZIONE	2,860 m ²

SEZIONE N.: 10
 QT. PROGETTO: 364,507
 DIST.PROG.: 96,591
 DIST.PREC.: 15,882
 DIST.SUCC.: 10,223



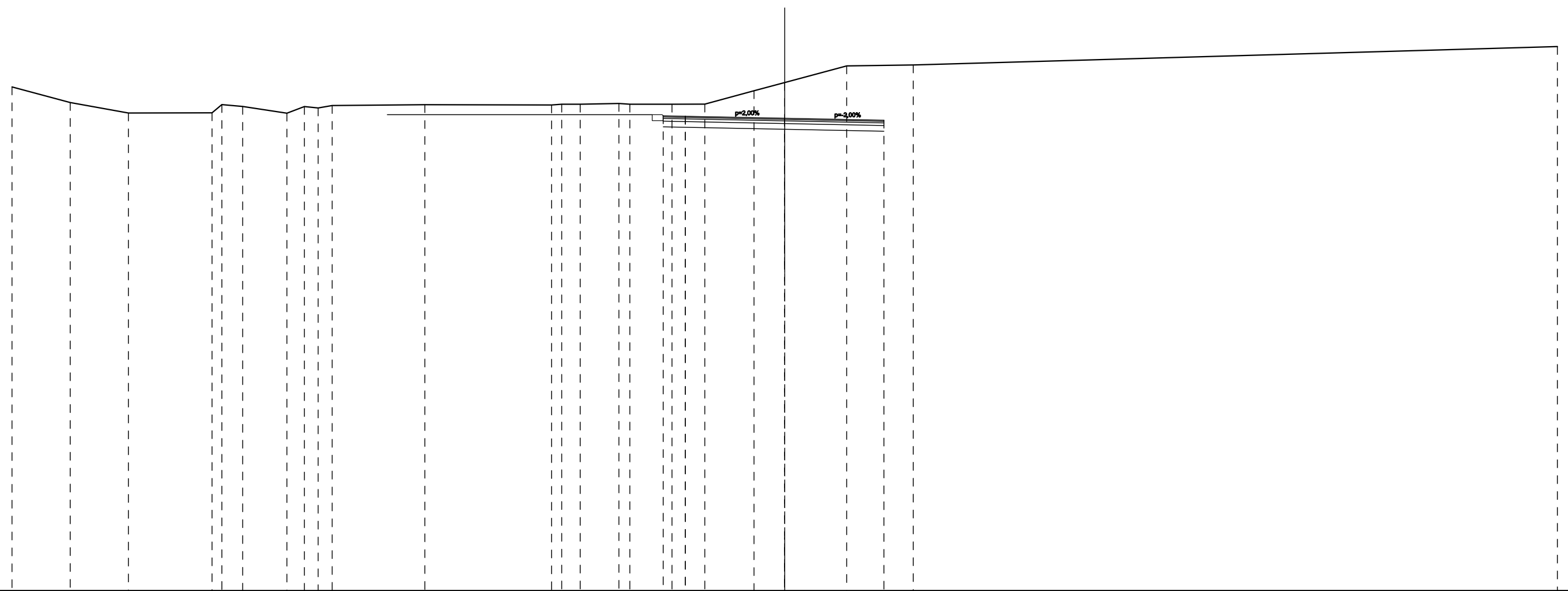
SCALA 1:200

QT.RIF. 343,000

QUOTE PROGETTO																				364,617	364,597	364,507	364,417	364,397	364,447	364,447	366,676			
DIST. PARIZALI PROGETTO																				1,00	4,50	4,50	1,00							
QUOTE TERRENO	364,477	364,441	364,173	364,268	364,659	364,442	364,470	364,462	364,902	364,915	364,911	364,913	365,026	365,032	365,030	365,044	365,103	365,120	365,123	365,140	365,130	365,135	365,168	365,435	366,706	366,695	366,687	366,688	366,655	366,489
DIST.PARIZIALI TERRENO	1,440	1,492	2,287	3,136	1,543	2,982	4,991	1,518	7,429	0,824	0,649	3,250	1,128	5,372	1,507	1,201	0,485	5,194	21,241											

SCAVI E BONIFICHE	
STERRO	19,809 m ²
SOVRASTRUTTURA STRADALE	
STRATO DI USURA	9,996 m
STRATO DI BINDER	9,996 m
STRATO DI BASE	9,996 m
STRATO DI FONDAZIONE	2,599 m ²

SEZIONE N.: 11
 QT. PROGETTO: 364,404
 DIST.PROG.: 106,814
 DIST.PREC.: 10,223



SCALA 1:200

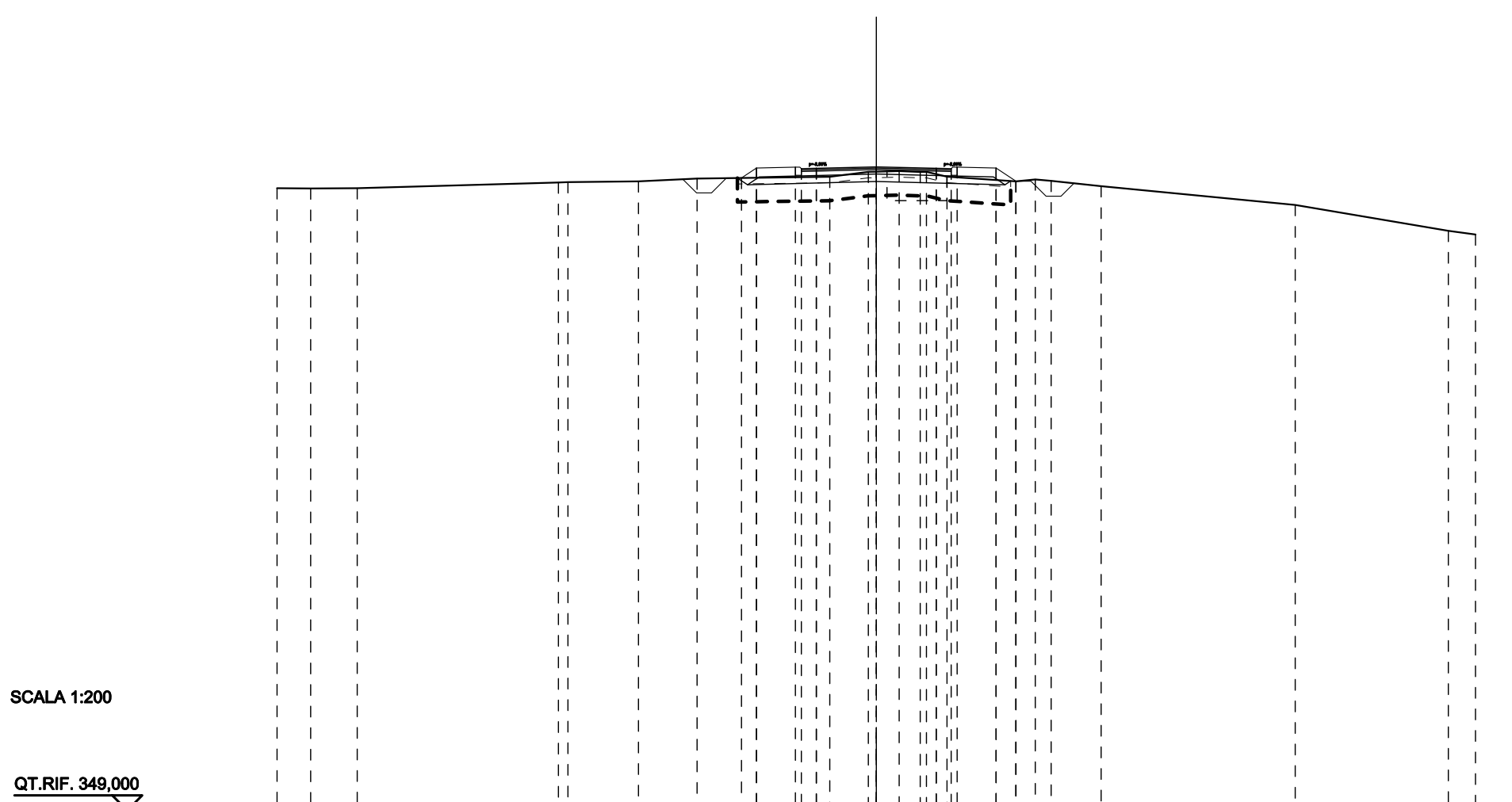
QT.RIF. 343,000

QUOTE PROGETTO															364,514	364,494	364,404	364,315										
DIST. PARIZALI PROGETTO															1,00	4,50	4,50											
QUOTE TERRENO	365,822	365,114	364,642		364,653	365,022	364,940		364,636	364,935	364,873	364,980		365,020		365,008	365,041	365,041	365,074	365,038	365,039	365,043	365,649	366,022	366,777		366,818	367,654
DIST.PARZIALI TERRENO	2,639	2,634	3,787	0,941	2,005	0,790	0,621	0,638	4,201	5,739	0,835	1,755	0,494	1,909	1,486	2,231	1,389	2,808	3,016	29,175								

“RAMO EST”

SCAVI E BONIFICHE	
STERRO	2,203 m ²
BONIFICA	4,066 m ²
SCAVO A GRADONI	1,209 m ²
RILEVATI	
RILEVATO	5,375 m ²
TERRENO VEGETALE	4,000 m
SOVRASTRUTTURA STRADALE	
STRATO DI USURA	5,000 m
STRATO DI BINDER	5,000 m
STRATO DI BASE	5,000 m
STRATO DI FONDAZIONE	2,051 m ²

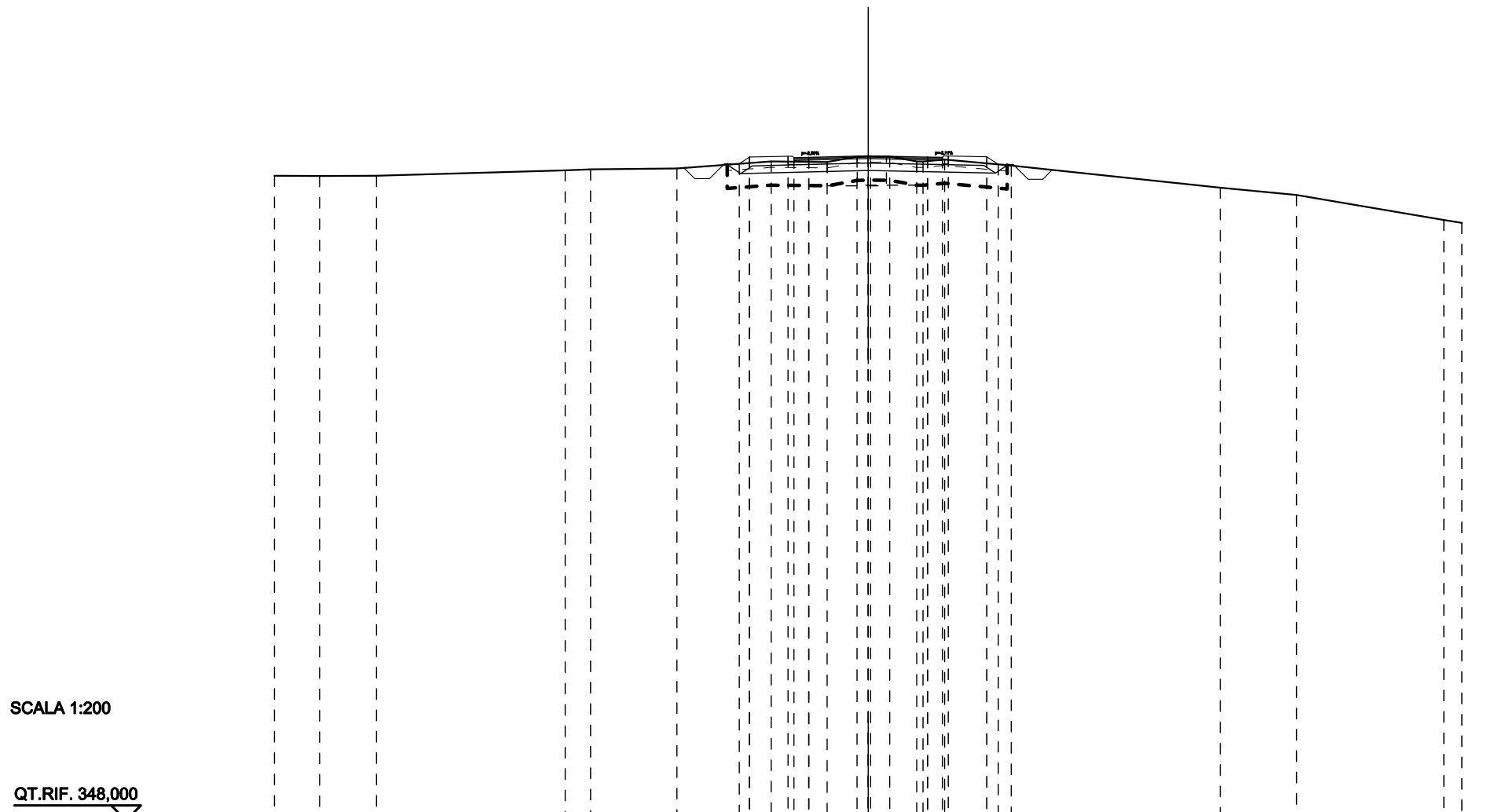
SEZIONE N.: 1
 QT. PROGETTO: 370,483
 DIST.PROG.: 0,000
 DIST.SUCC.: 1,515



QUOTE PROGETTO									370,112	370,445	370,471	370,421	370,433		370,483	370,433	370,421	370,471	370,445	370,001						
DIST. PARIZALI PROGETTO											0,50	2,00	2,00	0,50												
QUOTE TERRENO	369,768	369,760	369,769			369,962	369,973	370,000	370,091			370,152	370,315	370,322	370,341	370,312	370,316	370,154	370,000	370,062	370,014	369,837		369,211	368,347	368,226
DIST.PARZIALI TERRENO	1,123	1,564		6,713		2,356	1,954		4,431		1,285	0,763	0,705	0,684	2,296	0,682	0,531	1,667		6,480		5,106		0,908		

SCAVI E BONIFICHE	
STERRO	3,432 m ²
BONIFICA	2,943 m ²
SCAVO A GRADONI	1,489 m ²
RILEVATI	
RILEVATO	4,485 m ²
TERRENO VEGETALE	3,476 m
SOVRASTRUTTURA STRADALE	
STRATO DI USURA	5,000 m
STRATO DI BINDER	5,000 m
STRATO DI BASE	5,000 m
STRATO DI FONDAZIONE	2,049 m ²

SEZIONE N.: 2
 QT. PROGETTO: 370,383
 DIST.PROG.: 1,515
 DIST.PREC.: 1,515
 DIST.SUCC.: 20,671



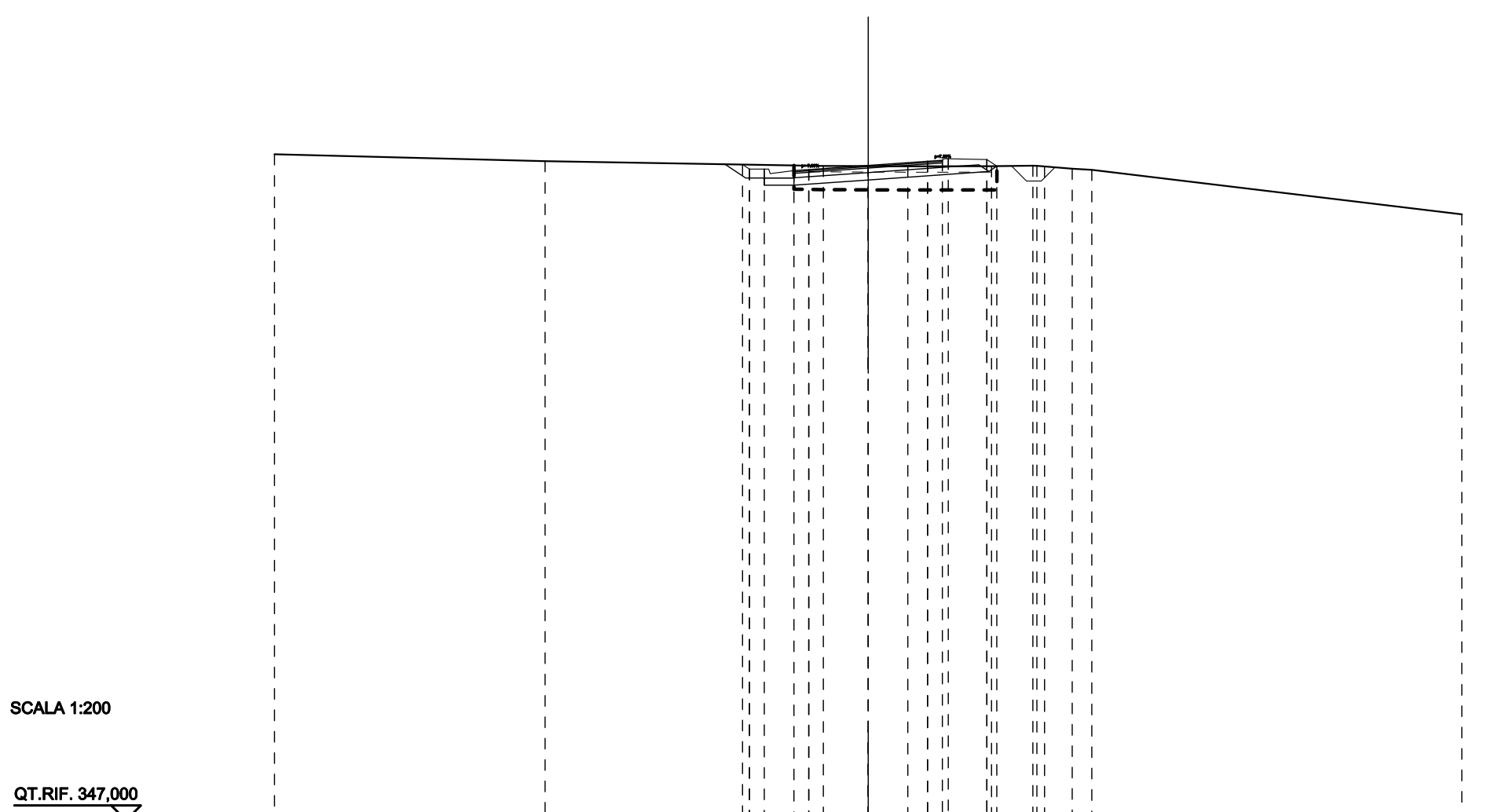
SCALA 1:200

QT.RIF. 348,000

QUOTE PROGETTO							370,117	370,345	370,371	370,321	370,333	370,383	370,341	370,330	370,380	370,354	370,097				
DIST. PARIZALI PROGETTO									0,50	2,00	2,00	0,50									
QUOTE TERRENO	369,715	369,704	369,715				370,197	370,176	370,356	370,365	370,367	370,360	370,195	370,192	370,261	370,057		369,313	369,065	368,225	368,128
DIST.PARZIALI TERRENO	1,519	1,920		6,354	0,857	2,910	3,175	1,882	1,008	0,643	0,910	0,729		2,244		7,041		2,567	4,964	0,607	

SCAVI E BONIFICHE	
STERRO	3,850 m ²
BONIFICA	2,699 m ²
RILEVATI	
RILEVATO	2,733 m ²
TERRENO VEGETALE	2,480 m
SOVRASTRUTTURA STRADALE	
STRATO DI USURA	5,000 m
STRATO DI BINDER	5,000 m
STRATO DI BASE	5,000 m
STRATO DI FONDAZIONE	1,599 m ²

SEZIONE N.: 3
 QT. PROGETTO: 369,061
 DIST.PROG.: 22,186
 DIST.PREC.: 20,671
 DIST.SUCC.: 20,671



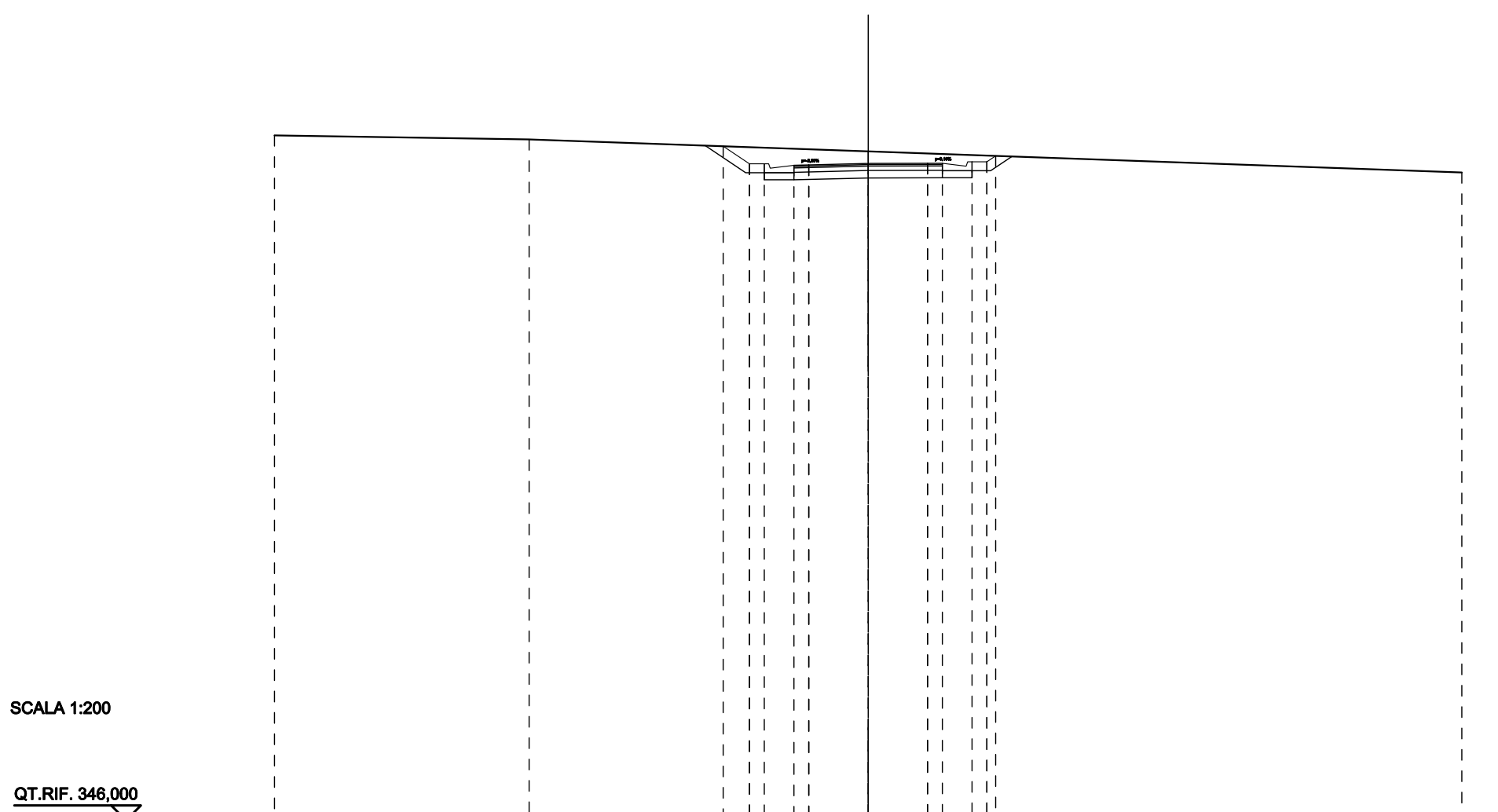
SCALA 1:200

QT.RIF. 347,000

QUOTE PROGETTO				369,091	368,936	368,936	368,886	368,921		369,061									
DIST. PARIZALI PROGETTO					0,50	2,00	2,00	0,50											
QUOTE TERRENO	369,438		369,203			369,045	369,039	369,033		369,036		369,053	369,048	369,025	368,951	368,913			367,414
DIST.PARZIALI TERRENO		9,117		9,374		1,508	1,336		2,820		1,381		0,927	0,680			12,468		

SCAVI E BONIFICHE	
STERRO	8,015 m ²
RILEVATI	
TERRENO VEGETALE	2,420 m
SOVRASTRUTTURA STRADALE	
STRATO DI USURA	5,000 m
STRATO DI BINDER	5,000 m
STRATO DI BASE	5,000 m
STRATO DI FONDAZIONE	1,250 m ²

SEZIONE N.: 5
 QT. PROGETTO: 368,130
 DIST.PROG.: 50,000
 DIST.PREC.: 7,142
 DIST.SUCC.: 25,000



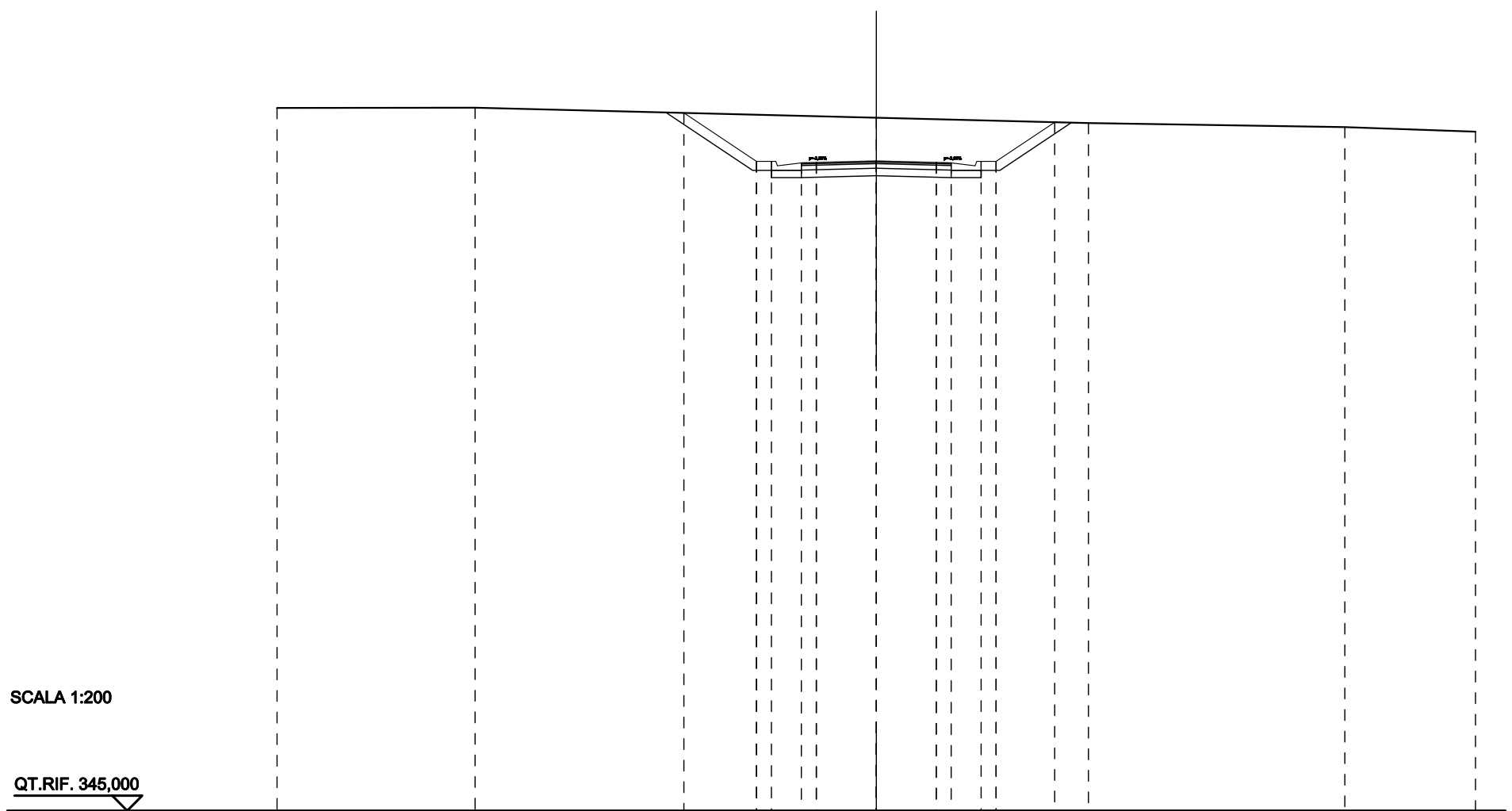
SCALA 1:200

QT.RIF. 346,000

QUOTE PROGETTO			368,708	368,117	368,117	368,067	368,080	368,130	368,134	368,135	368,185	368,185	368,382	
DIST. PARIZALI PROGETTO						0,50	2,00	2,00	0,50					
QUOTE TERRENO	369,072							368,534						367,825
DIST.PARZIALI TERRENO		8,581						11,419						20,000

SCAVI E BONIFICHE	
STERRO	20,658 m ²
RILEVATI	
TERRENO VEGETALE	6,265 m
SOVRASTRUTTURA STRADALE	
STRATO DI USURA	5,000 m
STRATO DI BINDER	5,000 m
STRATO DI BASE	5,000 m
STRATO DI FONDAZIONE	1,250 m ²

SEZIONE N.: 6
 QT. PROGETTO: 366,680
 DIST.PROG.: 75,000
 DIST.PREC.: 25,000
 DIST.SUCC.: 7,049



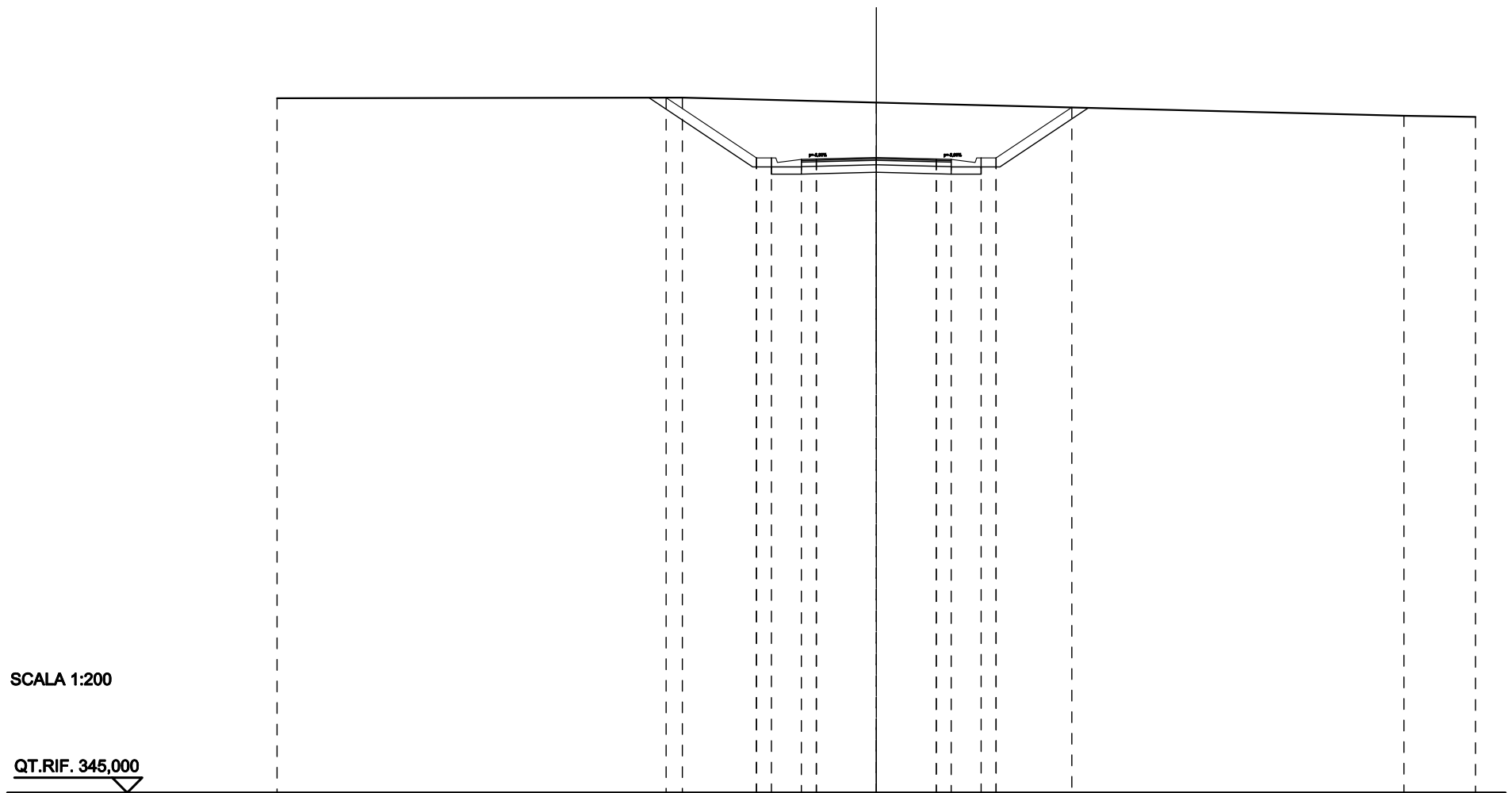
SCALA 1:200

QT.RIF. 345,000

QUOTE PROGETTO			368,283	368,667	368,667	368,617	368,630	366,680	368,630	368,617	368,667	368,667	367,973		
DIST. PARIZALI PROGETTO					0,50	2,00	2,00	0,50							
QUOTE TERRENO	368,448		368,458				368,122				367,944			367,812	367,657
DIST.PARZIALI TERRENO		6,609		13,391				7,080			8,560			4,361	

SCAVI E BONIFICHE	
STERRO	26,199 m ²
RILEVATI	
TERRENO VEGETALE	7,658 m
SOVRASTRUTTURA STRADALE	
STRATO DI USURA	5,000 m
STRATO DI BINDER	5,000 m
STRATO DI BASE	5,000 m
STRATO DI FONDAZIONE	1,250 m ²

SEZIONE N.: 7
 QT. PROGETTO: 366,188
 DIST.PROG.: 82,049
 DIST.PREC.: 7,049
 DIST.SUCC.: 9,261



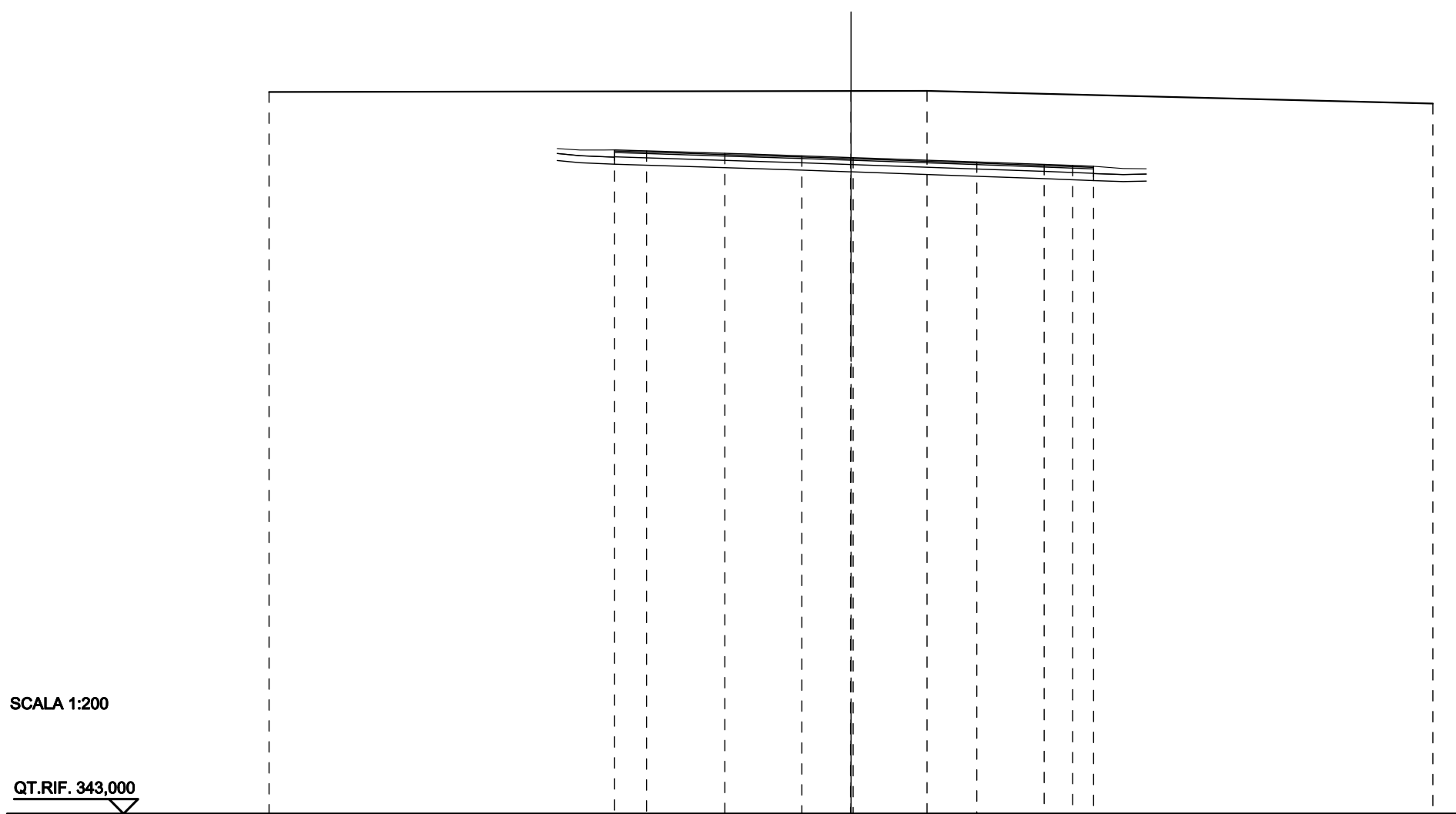
SCALA 1:200

QT.RIF. 345,000

QUOTE PROGETTO		366,185	366,175	366,175	366,125	366,138	366,188	366,138	366,125	366,175	366,175	367,860	
DIST. PARIZALI PROGETTO				0,50	2,00	2,00	0,50						
QUOTE TERRENO	368,165	368,186					368,024					367,562	367,545
DIST.PARZIALI TERRENO		13,527		6,473						17,610		2,390	

SCAVI E BONIFICHE	
STERRO	55,544 m ²
SOVRASTRUTTURA STRADALE	
STRATO DI USURA	16,465 m
STRATO DI BINDER	16,465 m
STRATO DI BASE	16,465 m
STRATO DI FONDAZIONE	4,116 m ²

SEZIONE N.: 8
 QT. PROGETTO: 365,541
 DIST.PROG.: 91,310
 DIST.PREC.: 9,261
 DIST.SUCC.: 2,011



SCALA 1:200

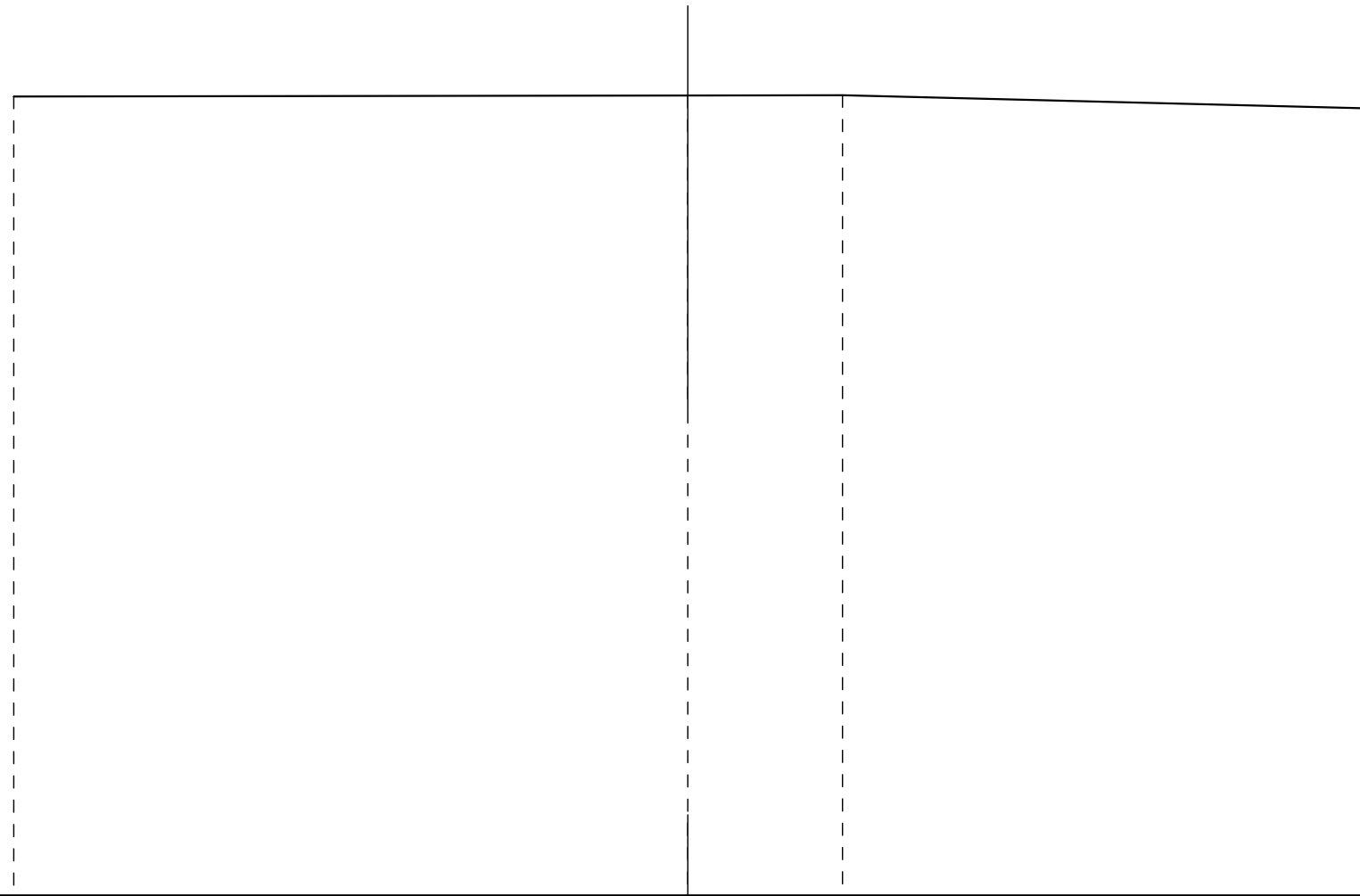
QT.RIF. 343,000

QUOTE PROGETTO		365,803	365,767	365,682	365,597	365,540 365,541 365,538	365,388	365,304	365,267	365,239	
DIST. PARIZALI PROGETTO		1,10	2,69	2,65	1,67	4,25	2,31	0,98	0,72		
QUOTE TERRENO	367,794					367,825	367,829				367,392
DIST.PARZIALI TERRENO		20,000				2,616	17,384				

SEZIONE N.: 9
QT. PROGETTO: 365,401
DIST.PROG.: 93,321
DIST.PREC.: 2,011

SCALA 1:200

QT.RIF. 344,000

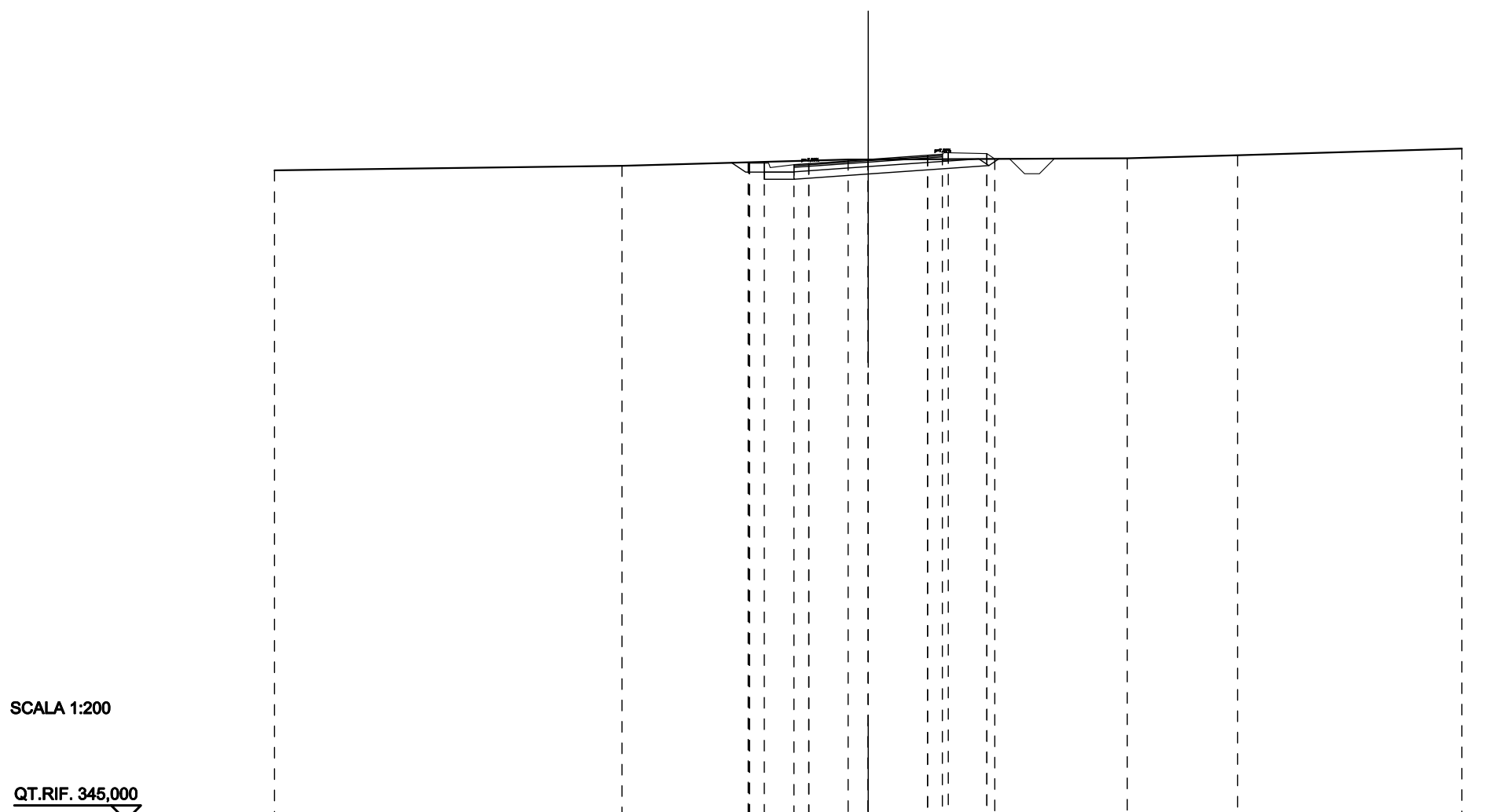


QUOTE PROGETTO				
DIST. PARIZALI PROGETTO				
QUOTE TERRENO	367,713	367,744	367,751	367,364
DIST.PARZIALI TERRENO	20,000	4,590	15,410	

“RAMO OVEST”

SCAVI E BONIFICHE	
STERRO	3,766 m ²
RILEVATI	
TERRENO VEGETALE	2,173 m
SOVRASTRUTTURA STRADALE	
STRATO DI USURA	5,000 m
STRATO DI BINDER	5,000 m
STRATO DI BASE	5,000 m
STRATO DI FONDAZIONE	1,599 m ²

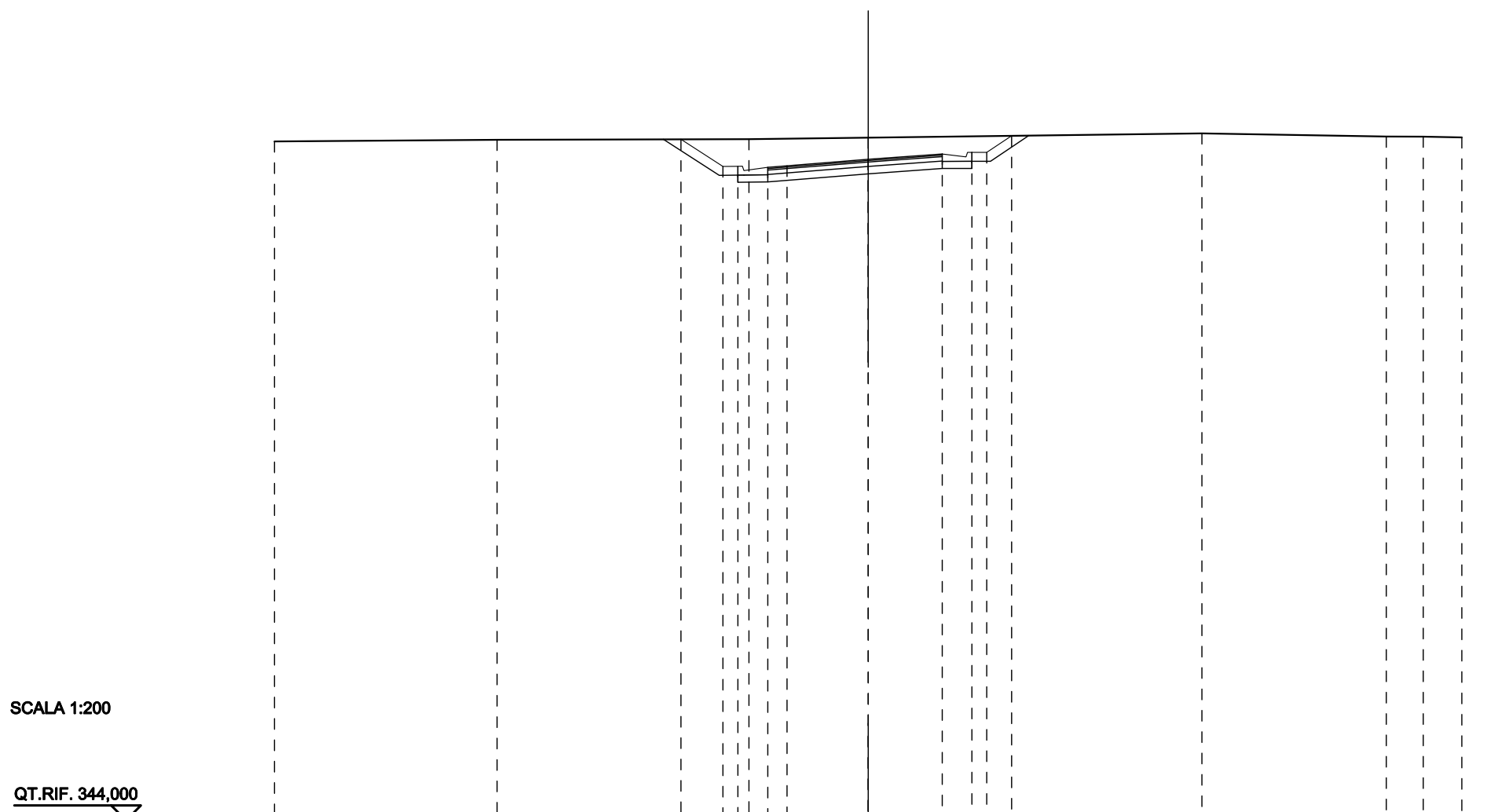
SEZIONE N.: 1
 QT. PROGETTO: 367,262
 DIST.PROG.: 0,000
 DIST.SUCC.: 15,627



QUOTE PROGETTO			367,166	367,137	367,137	367,087	367,122	367,262	367,402	367,437	367,487	367,461	367,283		
DIST. PARIZALI PROGETTO				0,50	2,00	2,00	0,50								
QUOTE TERRENO	366,897		367,048				367,259	367,262			367,305		367,406		367,630
DIST.PARZIALI TERRENO		11,709		7,615			0,676		8,729		3,716		7,555		

SCAVI E BONIFICHE	
STERRO	12,910 m ²
RILEVATI	
TERRENO VEGETALE	3,695 m
SOVRASTRUTTURA STRADALE	
STRATO DI USURA	5,879 m
STRATO DI BINDER	5,879 m
STRATO DI BASE	5,879 m
STRATO DI FONDAZIONE	1,470 m ²

SEZIONE N.: 2
 QT. PROGETTO: 366,267
 DIST.PROG.: 15,627
 DIST.PREC.: 15,627
 DIST.SUCC.: 9,373



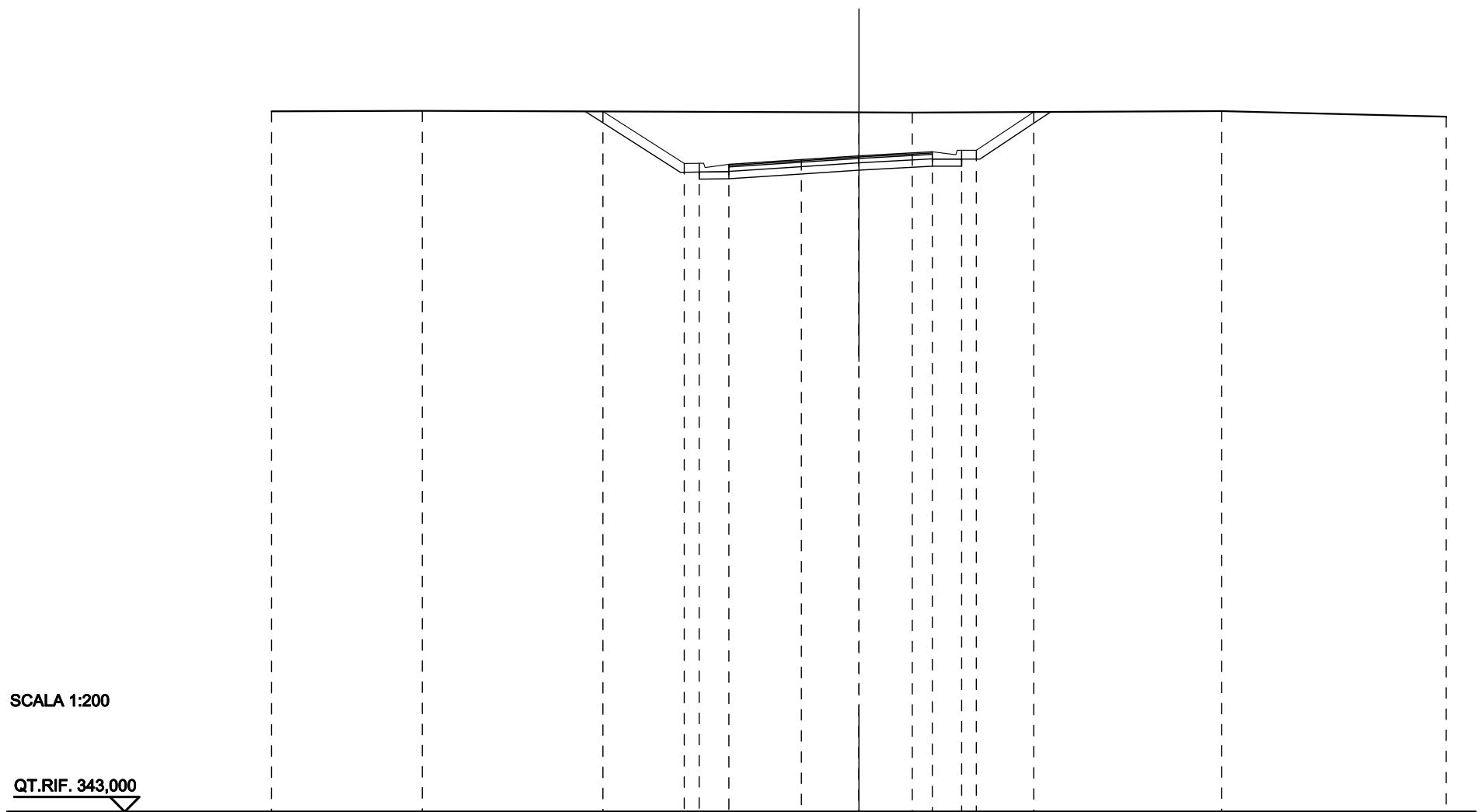
SCALA 1:200

QT.RIF. 344,000

QUOTE PROGETTO				366,942	366,027	366,034	365,997	366,049		366,267	366,448	366,500	366,501	367,060			
DIST. PARIZALI PROGETTO							0,65	2,73		2,50							
QUOTE TERRENO	366,869		366,925			366,948			366,999					367,142			367,033
DIST.PARZIALI TERRENO		7,500		8,484			4,015			11,245				6,209		1,245	1,301

SCAVI E BONIFICHE	
STERRO	25,854 m ²
RILEVATI	
TERRENO VEGETALE	6,646 m
SOVRASTRUTTURA STRADALE	
STRATO DI USURA	6,927 m
STRATO DI BINDER	6,927 m
STRATO DI BASE	6,927 m
STRATO DI FONDAZIONE	1,732 m ²

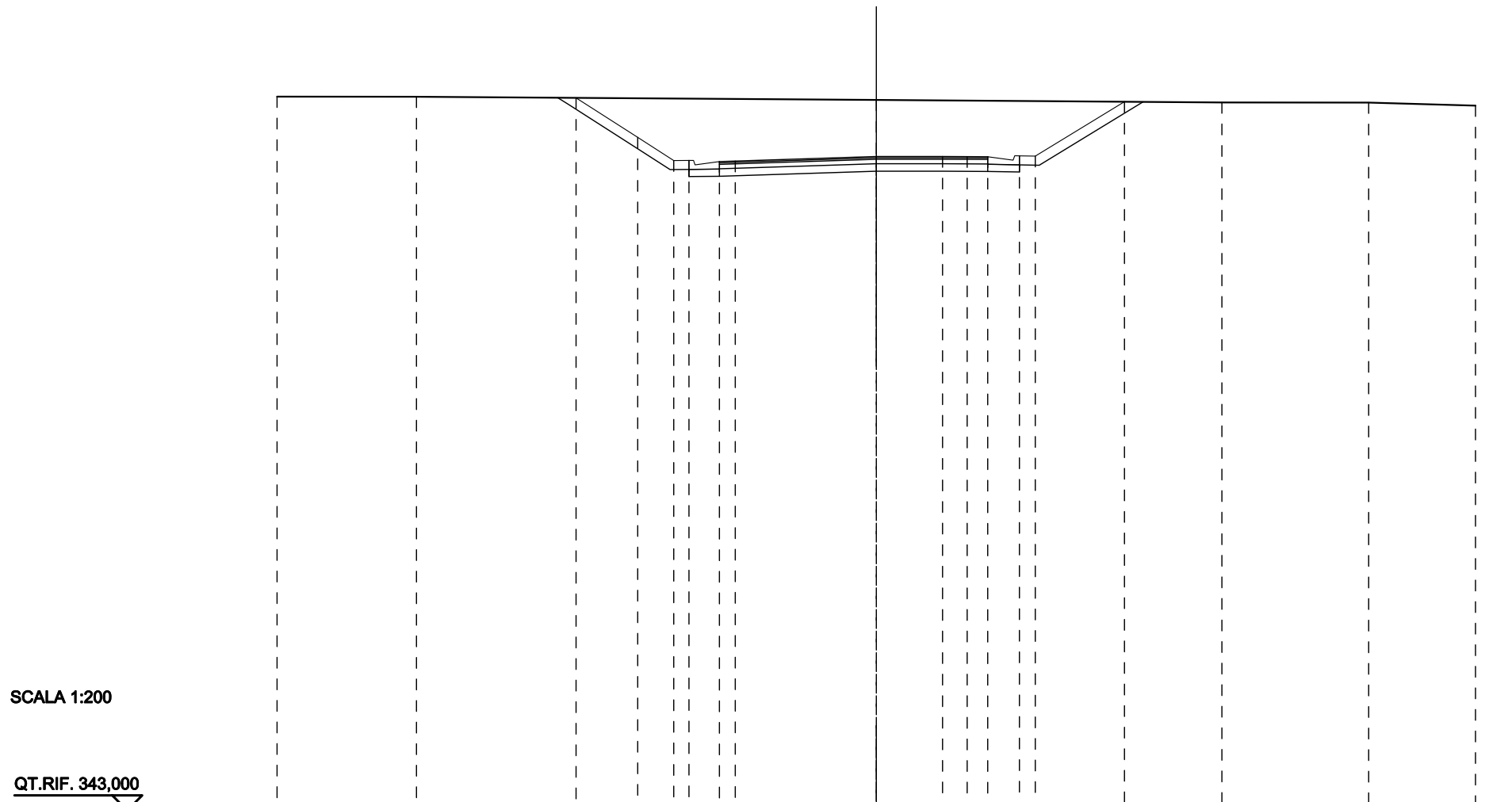
SEZIONE N.: 3
 QT. PROGETTO: 365,330
 DIST.PROG.: 25,000
 DIST.PREC.: 9,373
 DIST.SUCC.: 6,253



QUOTE PROGETTO			366,838	365,068	365,076	365,040		365,200	365,330	365,467	365,517	365,517	366,822		
DIST. PARIZALI PROGETTO							2,47	1,96	2,50						
QUOTE TERRENO	366,845	366,859							366,809	366,803			366,852		366,862
DIST.PARZIALI TERRENO		5,135							14,865	1,818			10,529		7,653

SCAVI E BONIFICHE	
STERRO	37,983 m ²
RILEVATI	
TERRENO VEGETALE	8,400 m
SOVRASTRUTTURA STRADALE	
STRATO DI USURA	8,955 m
STRATO DI BINDER	8,955 m
STRATO DI BASE	8,955 m
STRATO DI FONDAZIONE	2,239 m ²

SEZIONE N.: 4
 QT. PROGETTO: 364,827
 DIST.PROG.: 31,253
 DIST.PREC.: 6,253
 DIST.SUCC.: 9,327



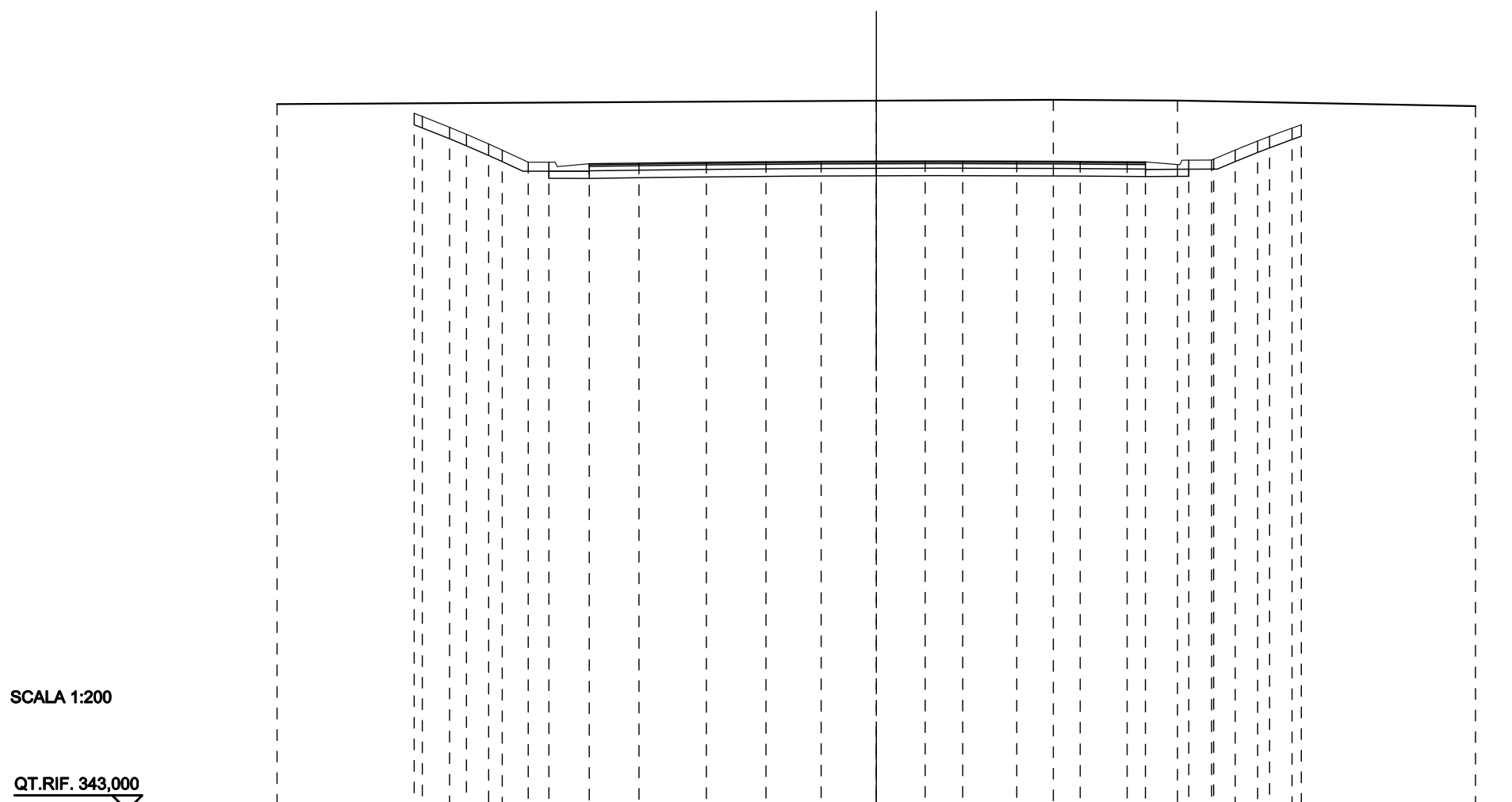
SCALA 1:200

QT.RIF. 343,000

QUOTE PROGETTO			366,786	365,468	364,892	364,897	364,657	364,675		364,827	364,826	364,824	364,820	364,850	364,841		366,657			
DIST. PARIZALI PROGETTO							0,53		4,71		2,21	0,82	0,68							
QUOTE TERRENO	366,828		366,824							366,715							366,634		366,627	366,528
DIST.PARZIALI TERRENO		4,654							15,346								11,535		4,899	3,567

SCAVI E BONIFICHE	
STERRO	68,030 m ²
RILEVATI	
TERRENO VEGETALE	8,814 m
SOVRASTRUTTURA STRADALE	
STRATO DI USURA	18,563 m
STRATO DI BINDER	18,563 m
STRATO DI BASE	18,563 m
STRATO DI FONDAZIONE	4,641 m ²

SEZIONE N.: 5
 QT. PROGETTO: 364,677
 DIST.PROG.: 40,580
 DIST.PREC.: 9,327
 DIST.SUCC.: 4,510



SCALA 1:200

QT.RIF. 343,000

QUOTE PROGETTO	366,268	366,164	365,804	365,568	365,246	365,042	364,638	364,639	364,588	364,609	364,635	364,654	364,668	364,677	364,680	364,678	364,673	364,663	364,652	364,648	364,706	364,709	364,739	365,043	365,246	365,500	365,778	365,887
DIST. PARIZALI PROGETTO									1,66	2,25	1,99	1,84	1,84	1,63	1,25	1,80	2,12	1,57	0,61									
QUOTE TERRENO	366,575													366,689				366,723			366,696							366,508
DIST.PARZIALI TERRENO		20,000									5,910				4,144				9,946									

SEZIONE N.: 6
 QT. PROGETTO: 364,768
 DIST.PROG.: 45,090
 DIST.PREC.: 4,510



QUOTE PROGETTO								
DIST. PARIZALI PROGETTO								
QUOTE TERRENO	365,930	365,949	365,844	365,707	365,667	365,454	365,535	
DIST.PARZIALI TERRENO	1,431	3,463	15,106	4,386	8,404	7,210		