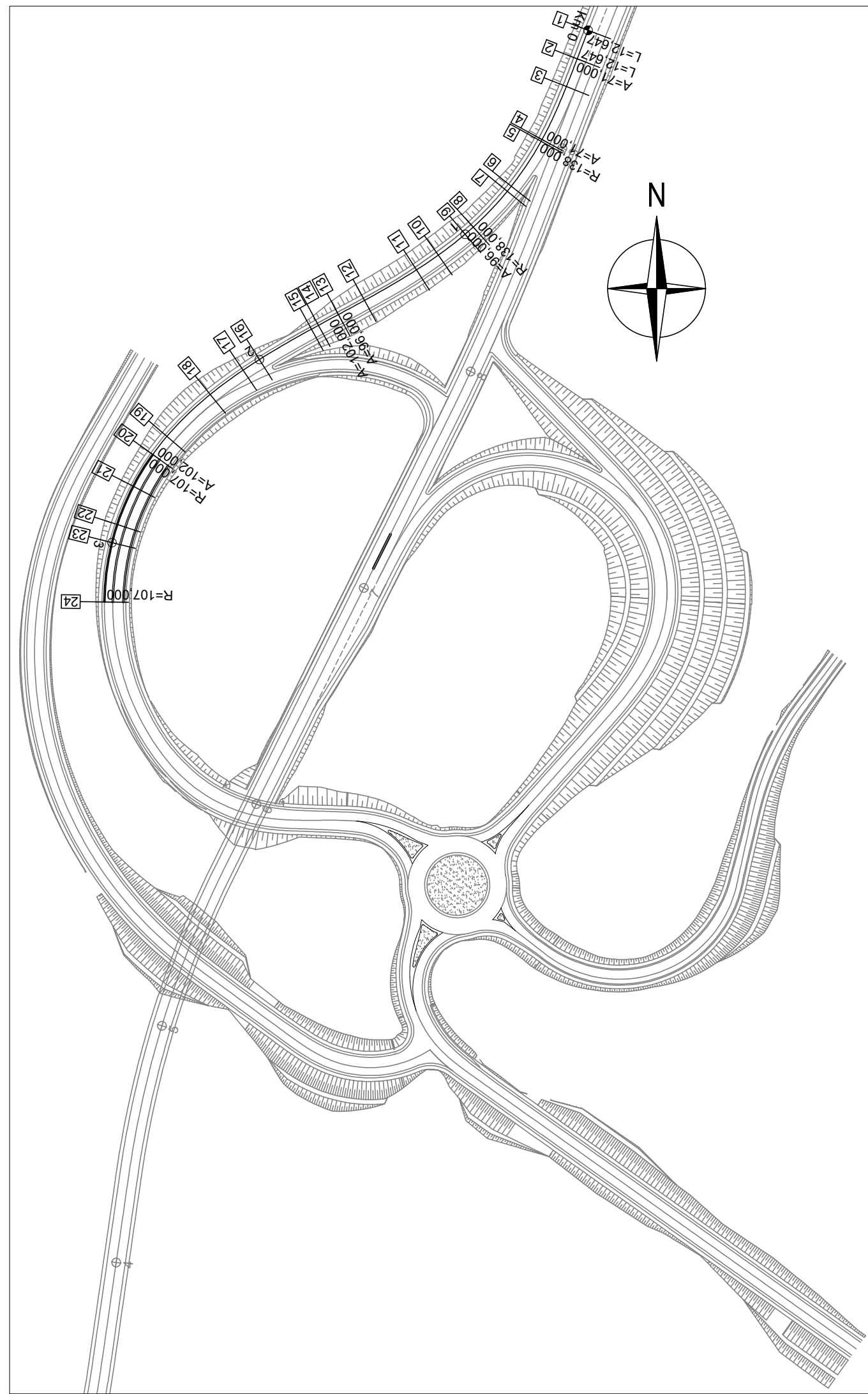
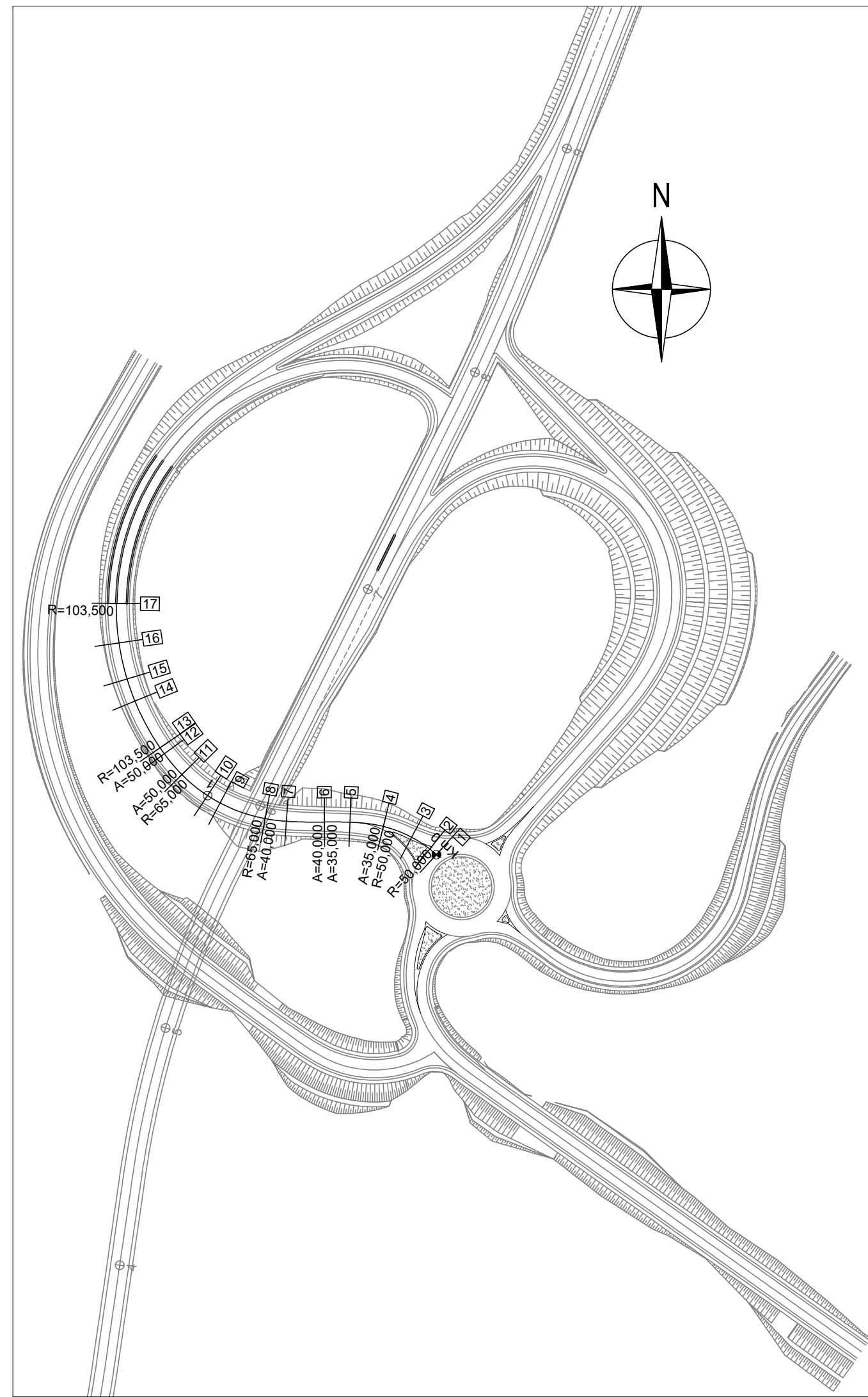


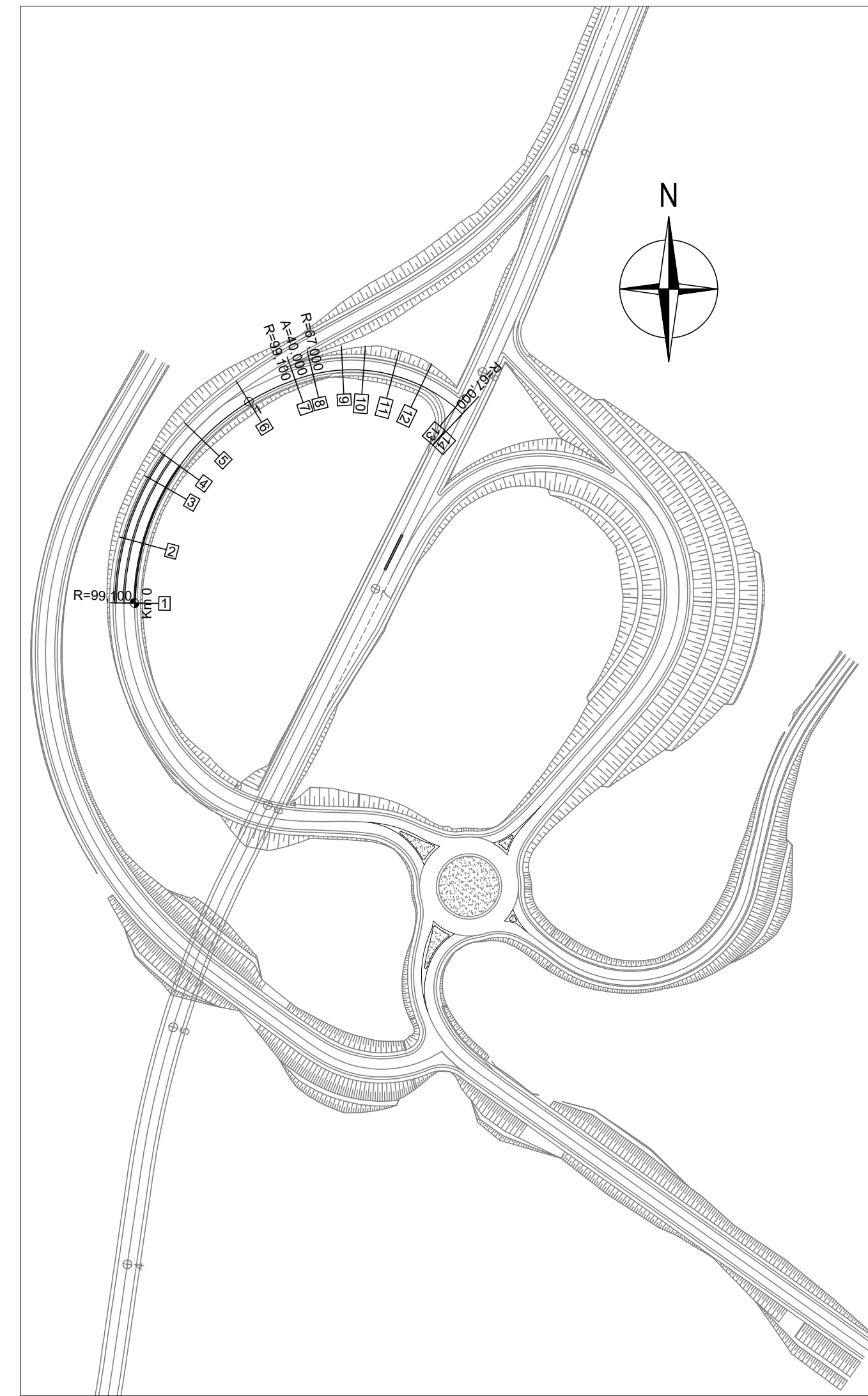
**RAMPA USC.PZ**  
SCALA 1:2000



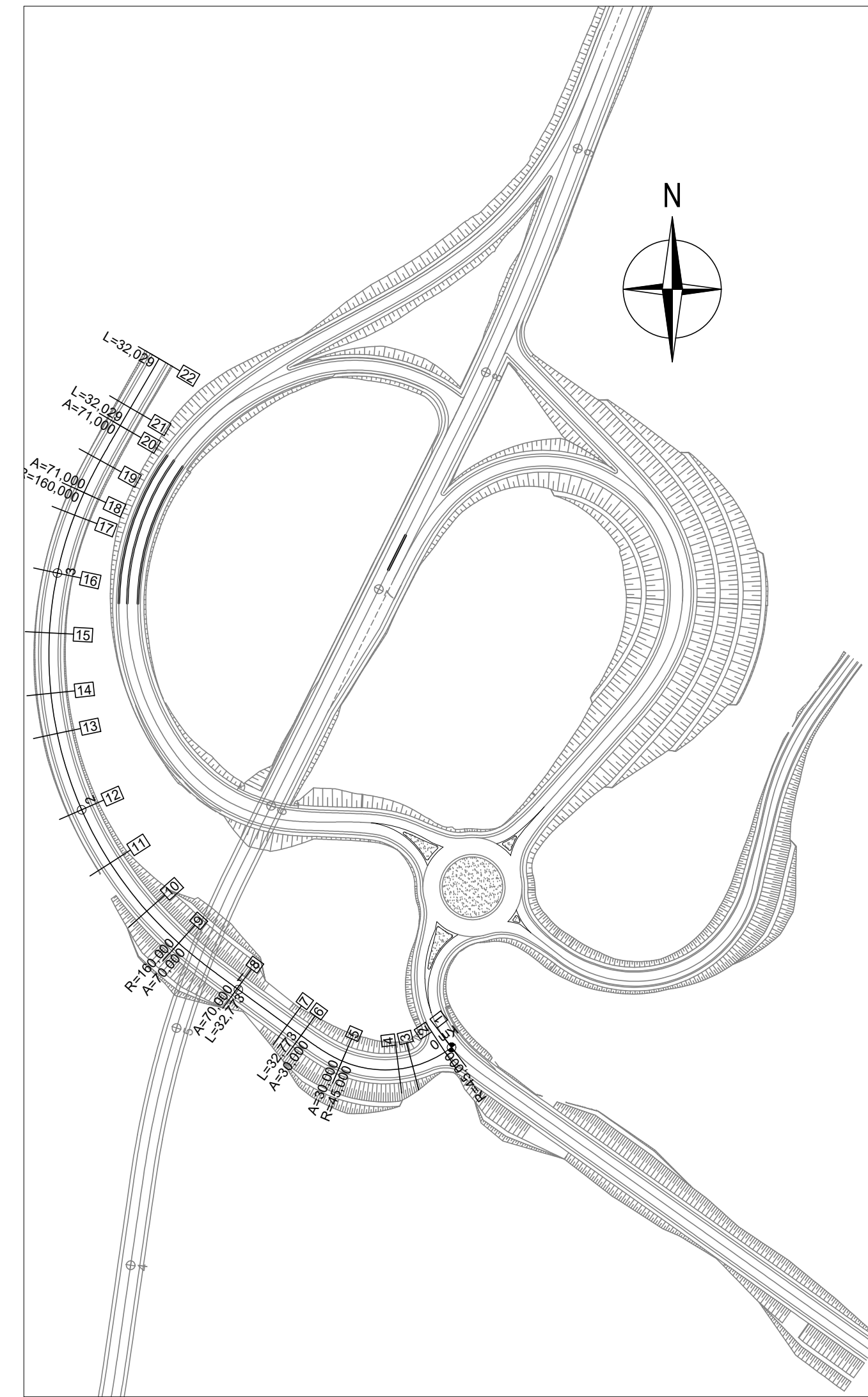
**RAMPA BIDIR.PZ**  
SCALA 1:2000



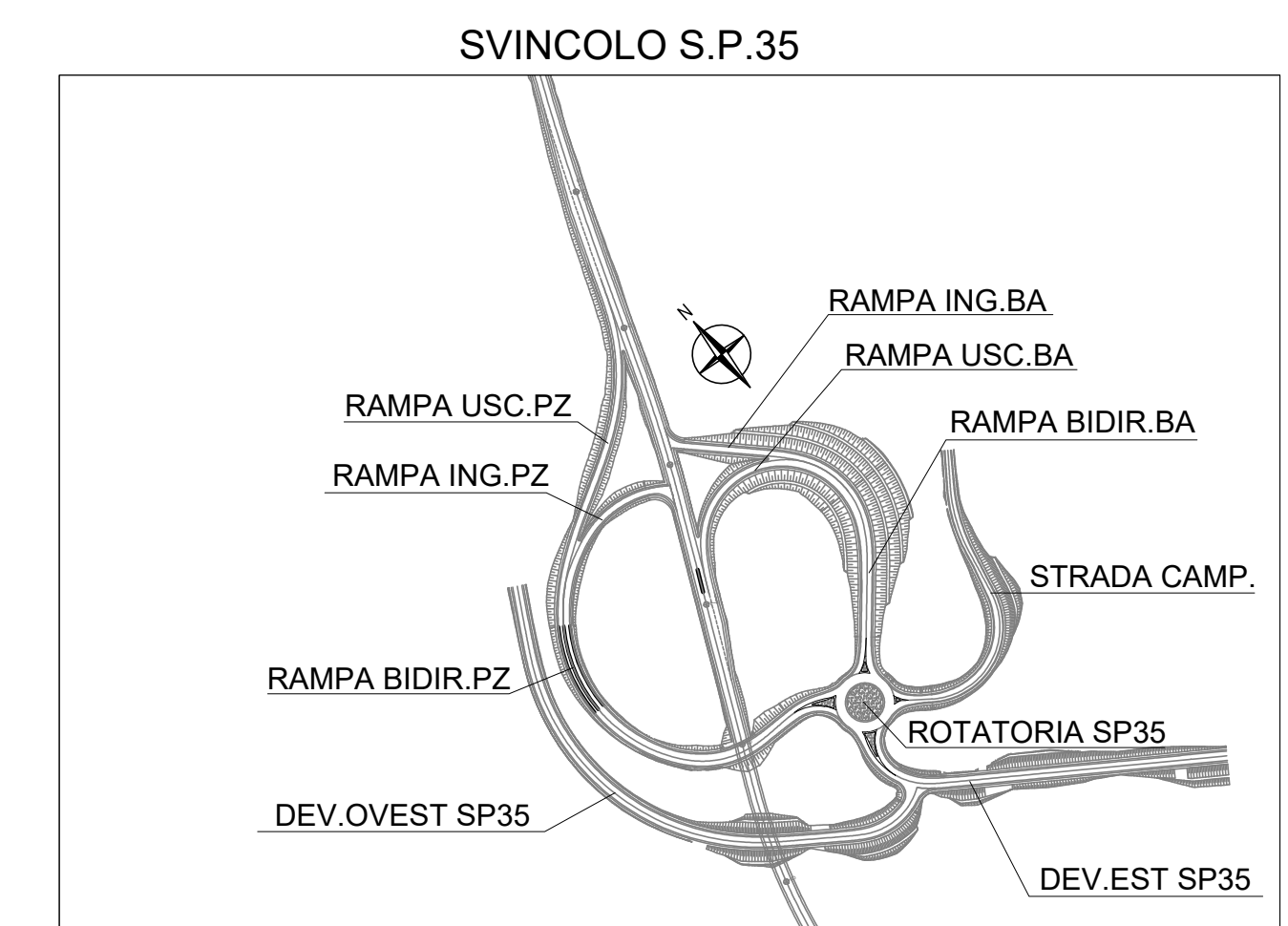
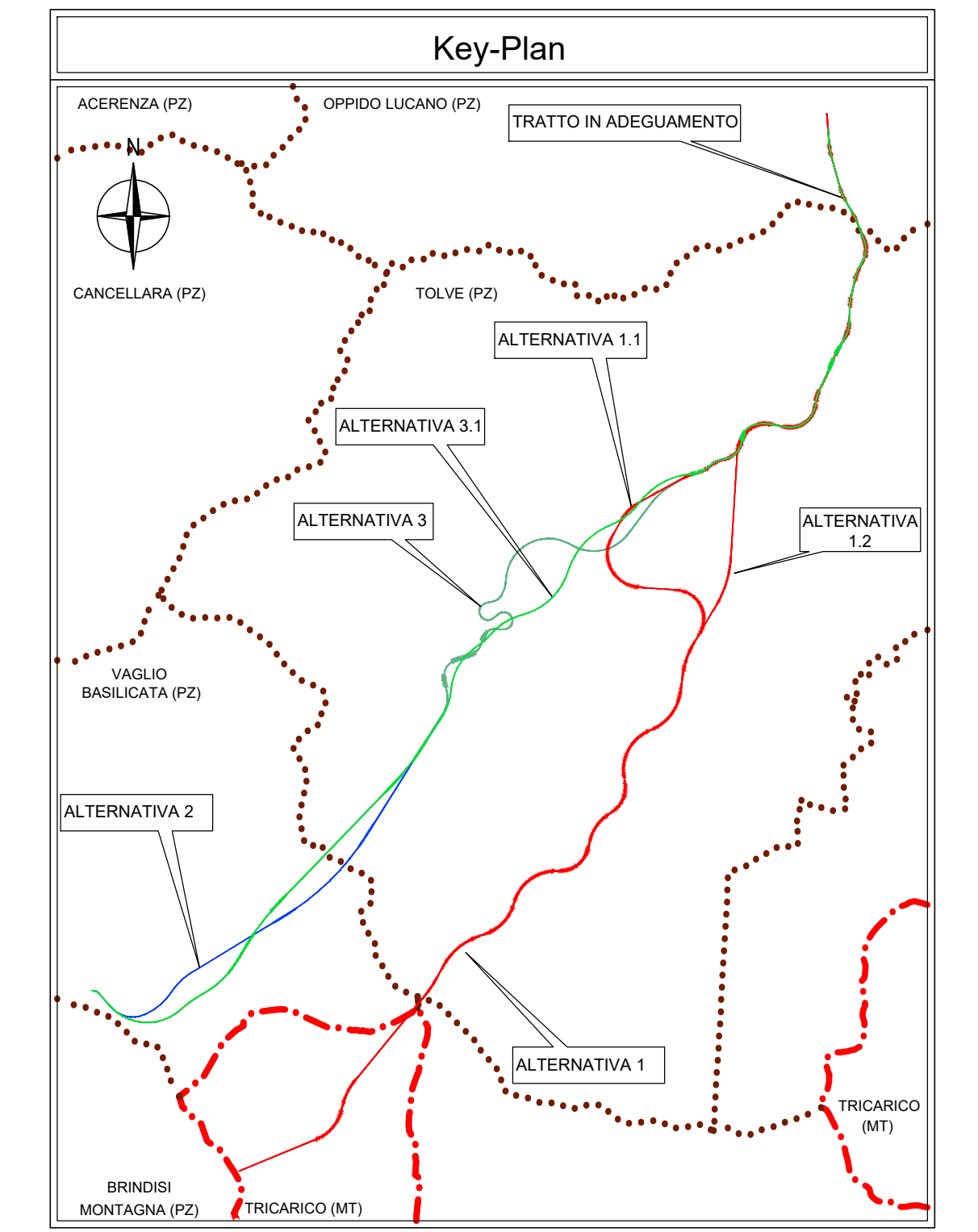
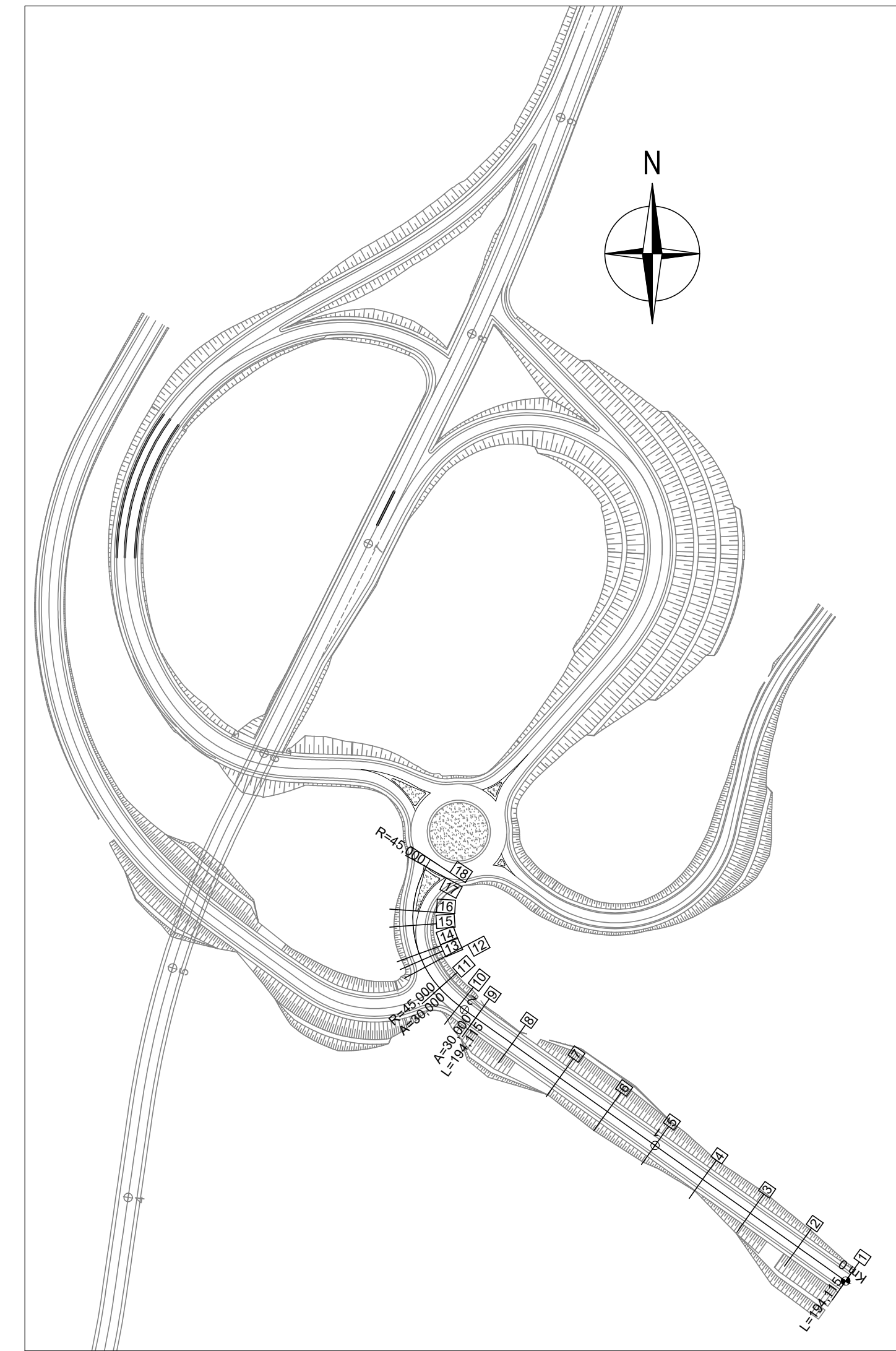
**RAMPA ING.PZ**  
SCALA 1:2000



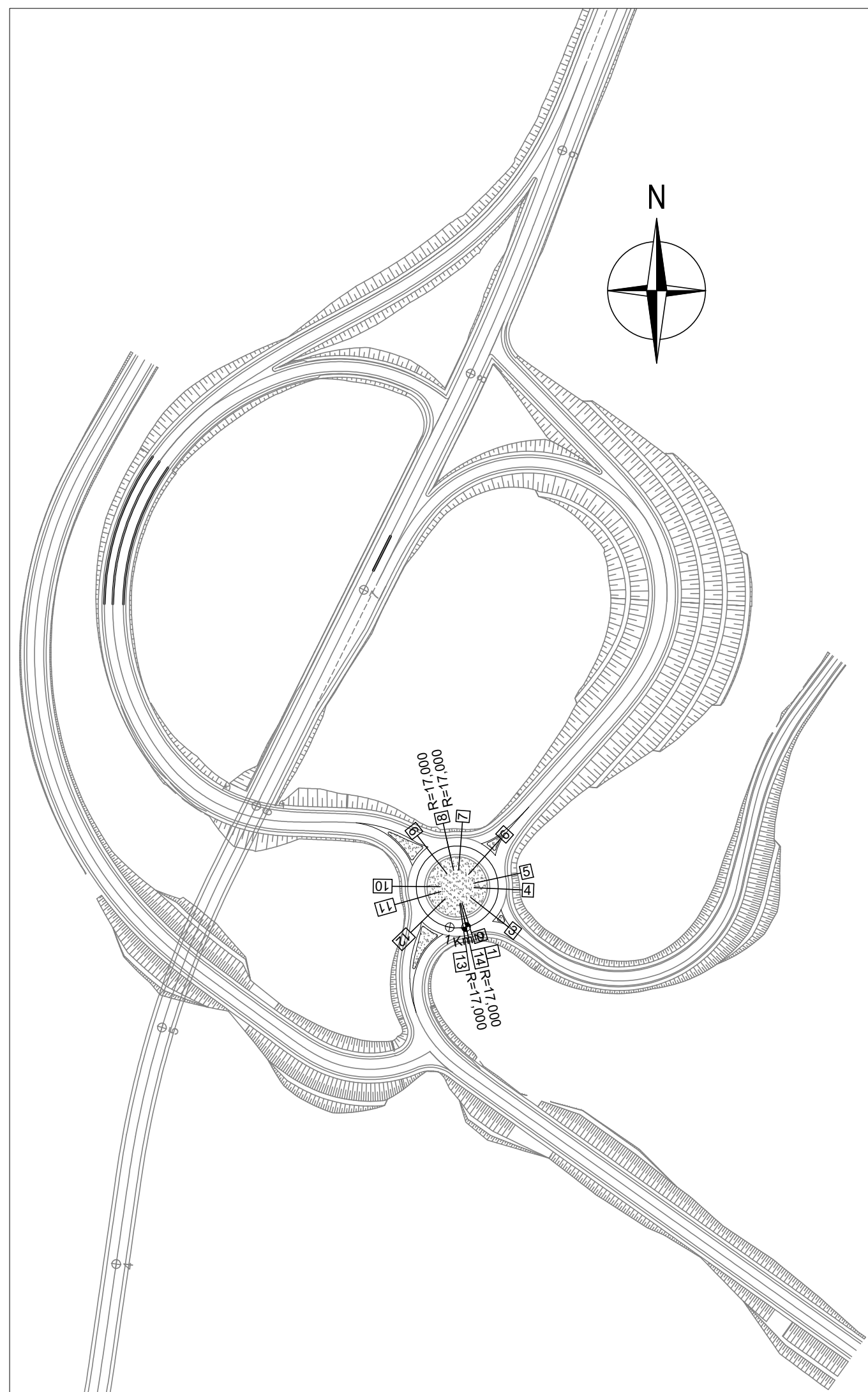
**DEV.OVEST SP35**  
SCALA 1:2000



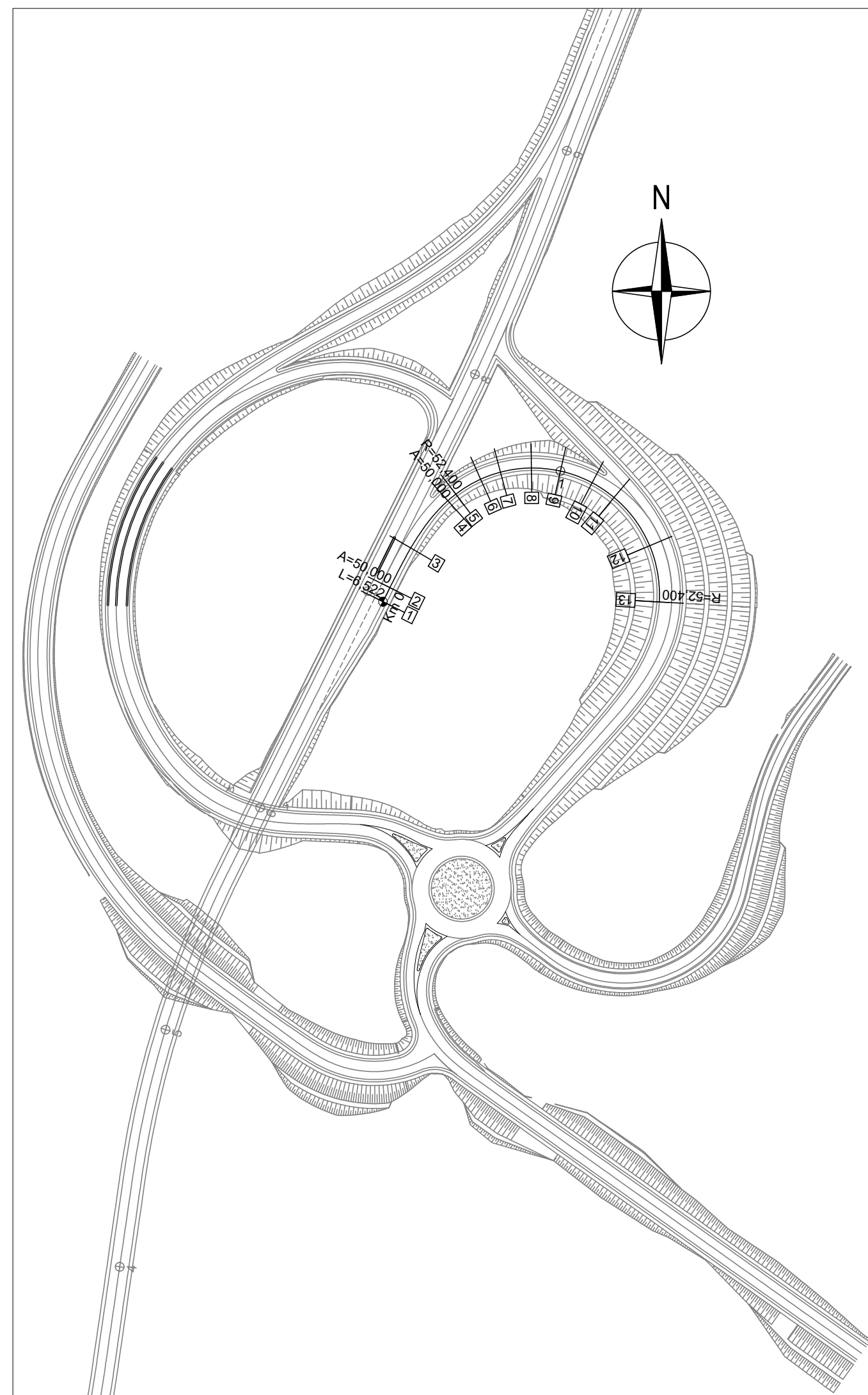
**DEV.EST SP35**  
SCALA 1:2000



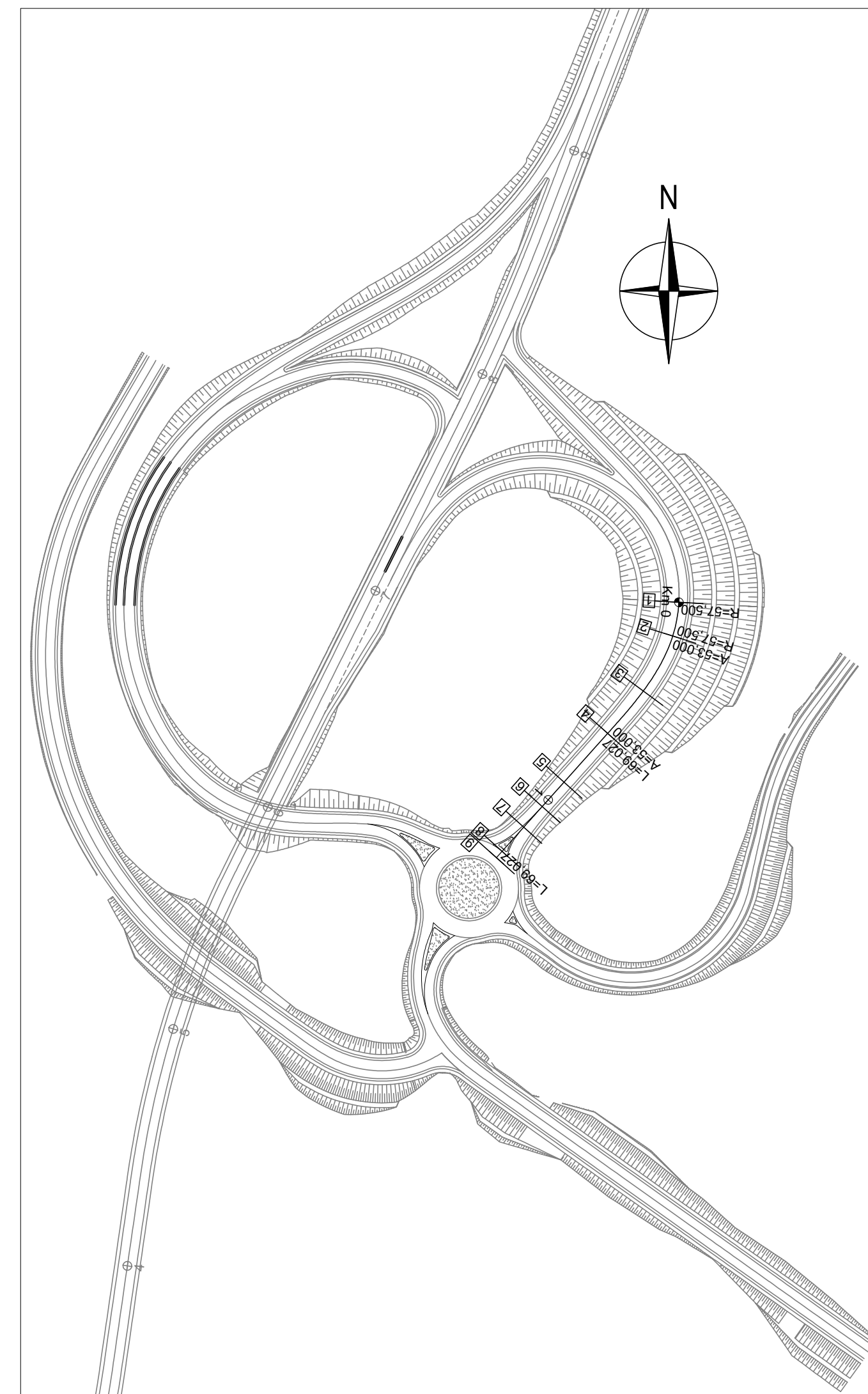
**ROTATORIA SP35**  
SCALA 1:2000



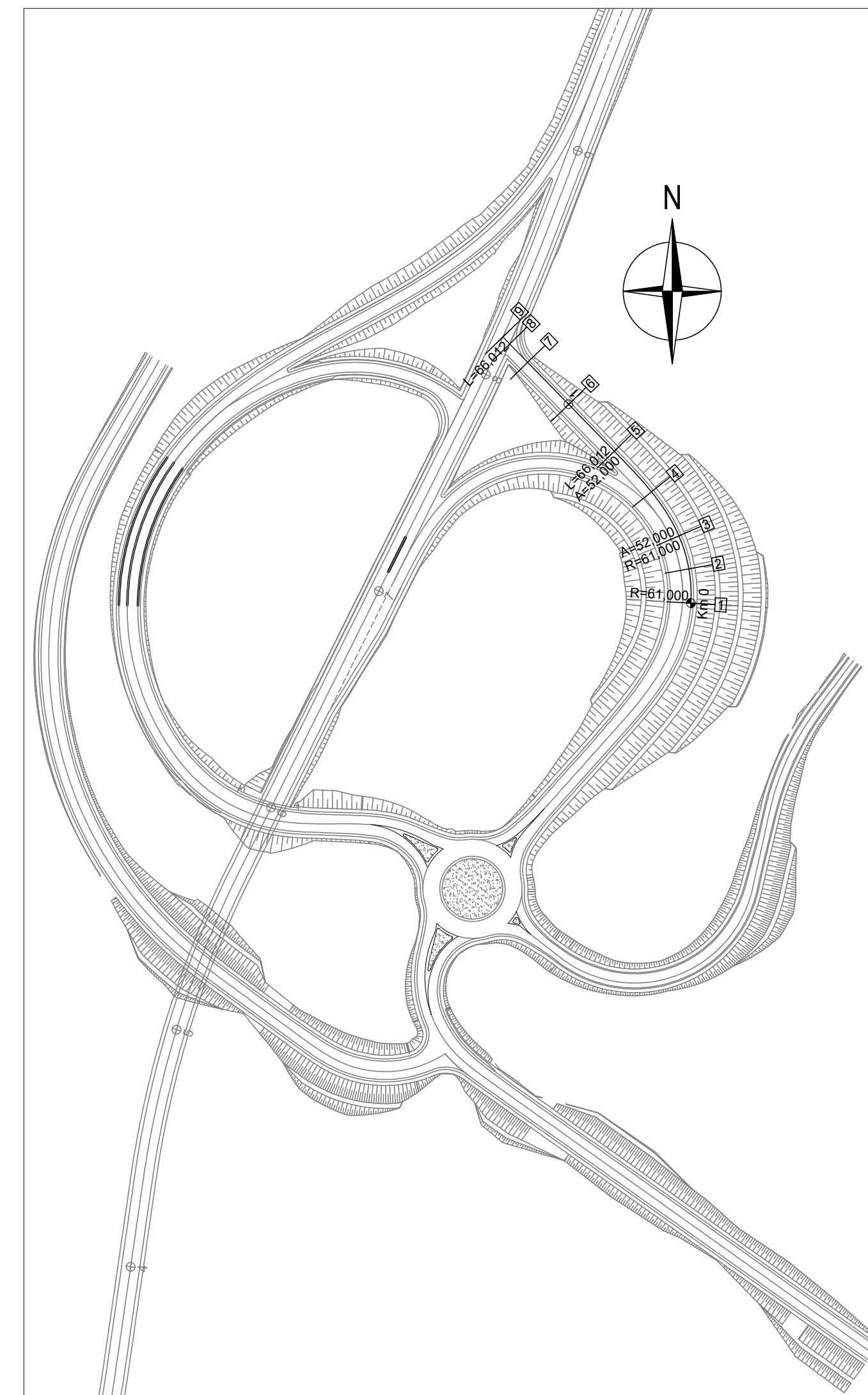
**RAMPA USC.BA**  
SCALA 1:2000



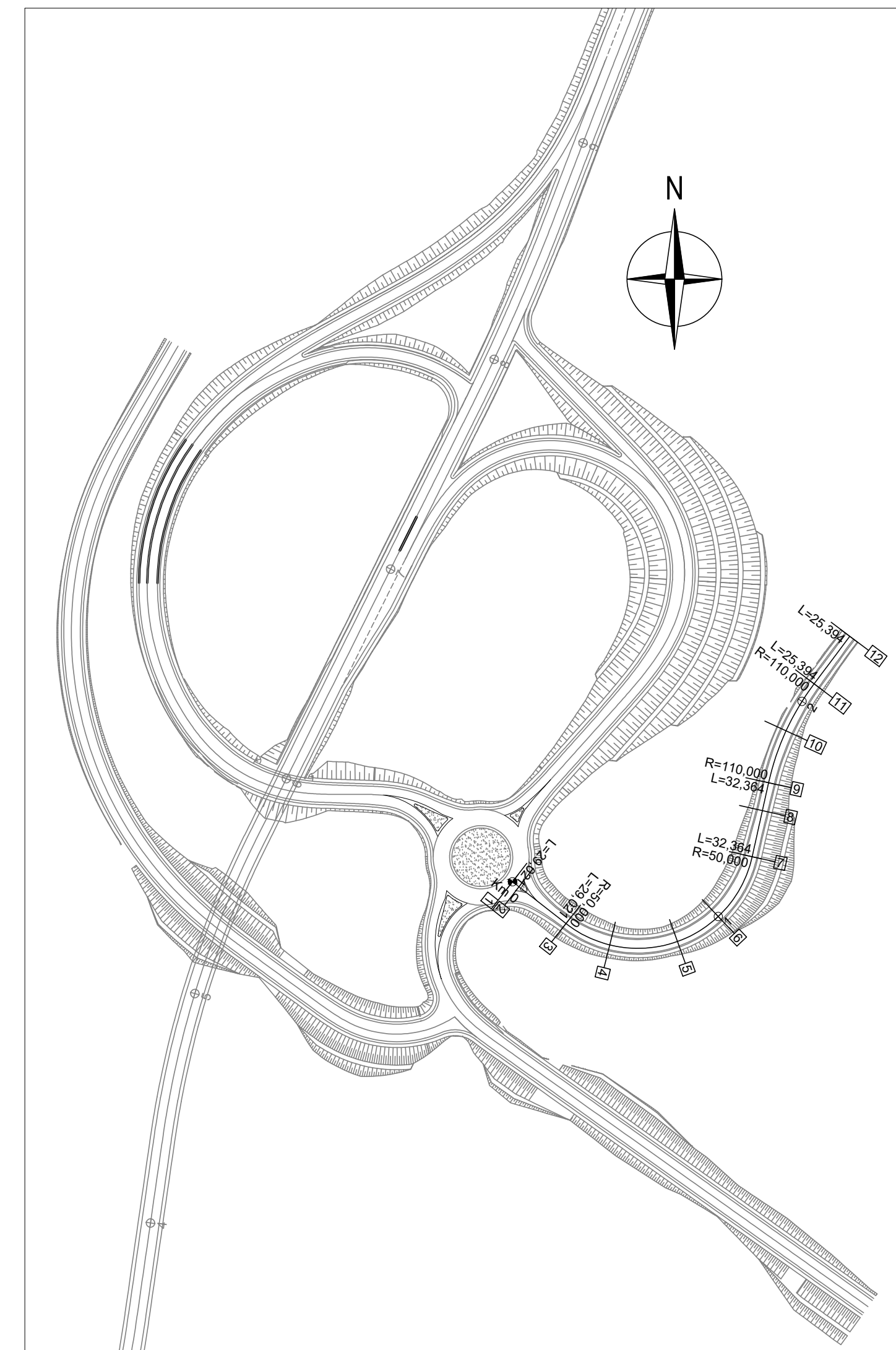
**RAMPA BIDIR.BA**  
SCALA 1:2000



**RAMPA ING.BA**  
SCALA 1:2000



**STRADA CAMP.**  
SCALA 1:2000



**Sanas**  
GRUPPO FS ITALIANE  
Direzione Progettazione e Realizzazione Lavori

**ITINERARIO "SALERNO - POTENZA - BARI"**  
Adeguamento delle sedi esistenti e tratti di nuova realizzazione IV tratta da zona industriale Vaglio a svincolo S.P. Oppido S.S. 96  
Codice CIG - 7021926A85

**PROGETTO DI FATTIBILITA' TECNICO ECONOMICA**

ANAS - DIREZIONE PROGETTAZIONE E REALIZZAZIONE LAVORI

IL PROGETTISTA E RESPONSABILE DELL'INTEGRAZIONE DEL PROGETTO: SPECIALISTICHE (OP.207) IN ART. 15 COMMA 2 DEL D.LGS. N. 46/1997  
Dott. Ing. **GIORGIO GUIDUCCI** (Mandatario)  
Ordine Ingegneri Provincia di Roma n. 1437/14035

IL GEOLOGO: Dott. Geol. **Giuseppe Cerchiaro** (Mandatario)  
Ordine dei geologi della Calabria n. 528

COORDINATORE PER LA SICUREZZA IN FASE DI PROGETTAZIONE: Arch. **Silvio Besozzi** (Mandatario)  
Ordine Architetti Provincia di Roma n. 10846

VISTO IL RESP. DEL PROCEDIMENTO: Ing. **Massimiliano Fidenzi** (Mandatario)

**PROGETTO STRADALE**  
Tracciato selezionato  
SV04 - Svincolo SP 35 - Planimetria

CODICE PROGETTO	NOME FILE	REVISIONE	SCALA
LO714APF1801	V04PS01TRAPP01_A	A	1:2.000
CODICE ELAB.	V04PS01TRAPP01		

A	Emissione	Nov.'21	Affleri	De Sanctis	Guiducci
REV.	DESCRIZIONE	DATA	REDATTO	VERIFICATO	APPROVATO