

ITINERARIO "SALERNO – POTENZA – BARI"

Adeguamento delle sedi esistenti e tratti di nuova realizzazione IV tratta
da zona industriale Vaglio a svincolo S.P. Oppido S.S. 96

Codice CIG - 70219264A5

PROGETTO DI FATTIBILITA' TECNICO ECONOMICA

ANAS - DIREZIONE PROGETTAZIONE E REALIZZAZIONE LAVORI

IL PROGETTISTA E RESPONSABILE DELL'INTEGRAZIONE DELLE PRESTAZIONI SPECIALISTICHE. (DPR207/10 ART 15 COMMA 12)
Dott. Ing. **GIORGIO GUIDUCCI**
ORDINE INGEGNERI ROMA
Ordine Ingegneri Provincia di Roma n. 14035/14035

PROGETTAZIONE ATI:

(Mandataria)

GP INGENNERIA

GESTIONE PROGETTI INGEGNERIA srl

IL GEOLOGO

Dott. Geol. *Giuseppe Cerchiaro*
Ordine dei geologi della Calabria n. 528

(Mandante)



(Mandante)



COORDINATORE PER LA SICUREZZA IN FASE DI PROGETTAZIONE

Arch. *Silvia Besozzi*
Ordine Architetti Provincia di Roma n. 10846

(Mandante)



(Mandante)



VISTO: IL RESP. DEL PROCEDIMENTO

Ing. *Massimiliano Fidenzi*

PROGETTO STRADALE

Tracciato selezionato

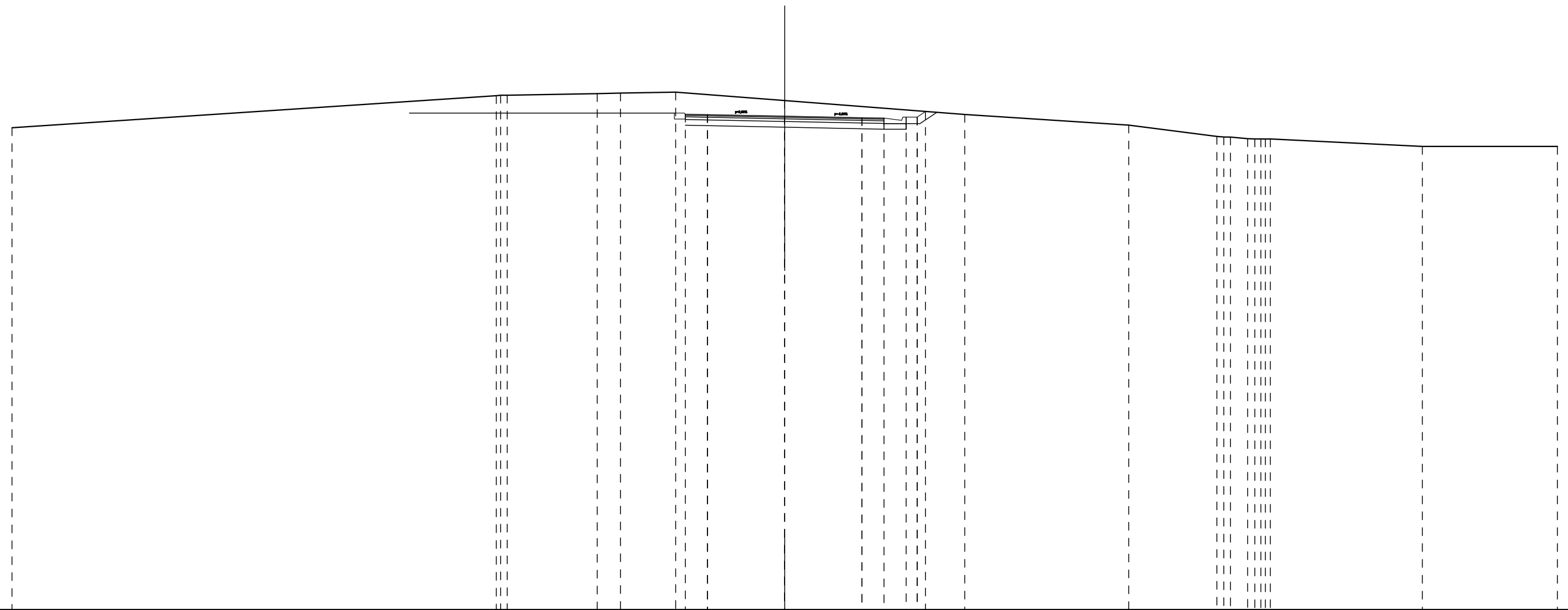
SV04 – Svincolo SP 35 – Album delle sezioni trasversali

CODICE PROGETTO	NOME FILE	REVISIONE	SCALA
LO714APF1801	V04PS01TRASZ01_A	A	1:200
	CODICE ELAB. V04PS01TRASZ01		
A	Emissione	Nov.'21	Parente De Sanctis Guiducci
REV.	DESCRIZIONE	DATA	REDATTO VERIFICATO APPROVATO

“ROTATORIA SVINCOLO SP35”

SCAVI E BONIFICHE	
STERRO	12,375 m ²
RILEVATI	
TERRENO VEGETALE	0,957 m
SOVRASTRUTTURA STRADALE	
STRATO DI USURA	9,000 m
STRATO DI BINDER	9,000 m
STRATO DI BASE	9,000 m
STRATO DI FONDAZIONE	2,340 m ²

SEZIONE N.: 1
 QT. PROGETTO: 421,370
 DIST.PROG.: 0,000
 DIST.SUCC.: 1,465



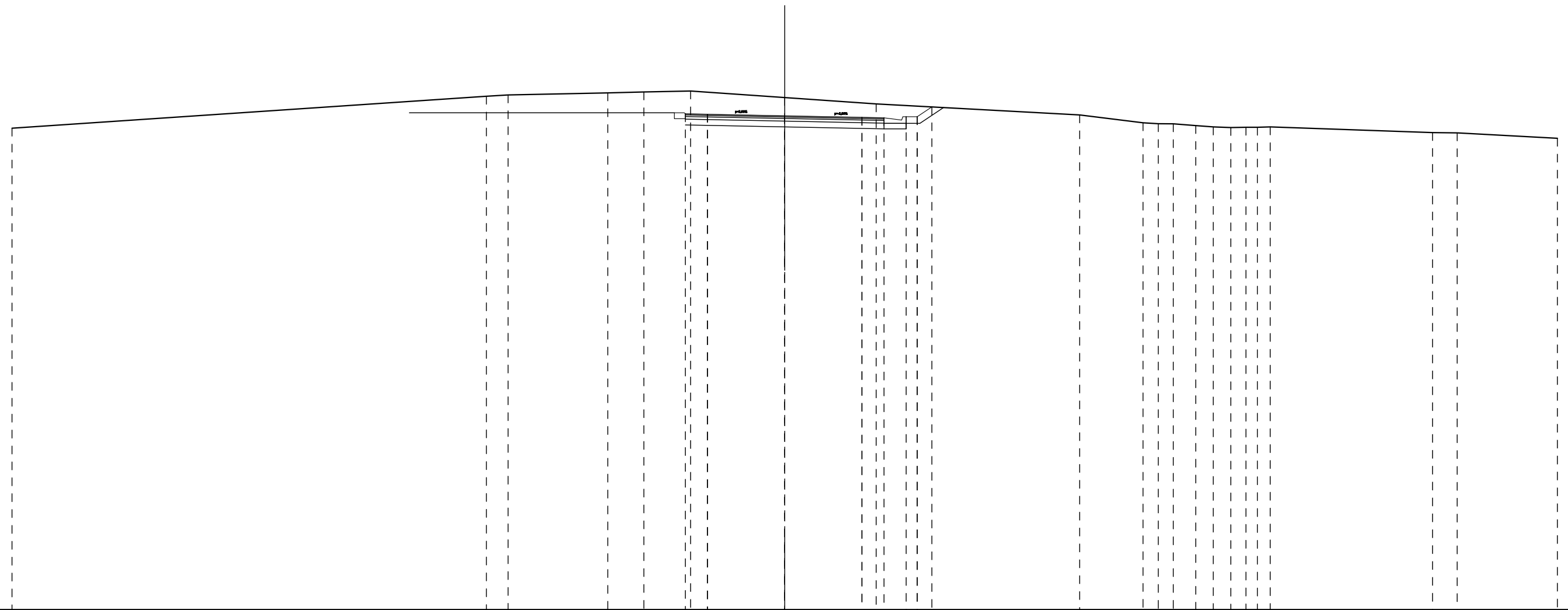
SCALA 1:200

QT.RIF. 399,000

QUOTE PROGETTO					421,460	421,440		421,370		421,300	421,280	421,330	421,330	421,583														
DIST. PARIZALI PROGETTO					1,00		3,50		3,50		1,00																	
QUOTE TERRENO	420,845		422,297	422,317	422,320		422,392	422,418	422,460		422,077		421,445		420,965		420,450	420,427	420,421	420,351	420,336	420,337	420,334	420,338		420,000		420,000
DIST.PARZIALI TERRENO		21,937			4,075	1,065	2,498		4,940		8,158		7,426		3,989		0,773							6,881		6,120		

SCAVI E BONIFICHE	
STERRO	13,953 m ²
RILEVATI	
TERRENO VEGETALE	1,301 m
SOVRASTRUTTURA STRADALE	
STRATO DI USURA	9,000 m
STRATO DI BINDER	9,000 m
STRATO DI BASE	9,000 m
STRATO DI FONDAZIONE	2,340 m ²

SEZIONE N.: 2
 QT. PROGETTO: 421,384
 DIST.PROG.: 1,465
 DIST.PREC.: 1,465
 DIST.SUCC.: 10,277



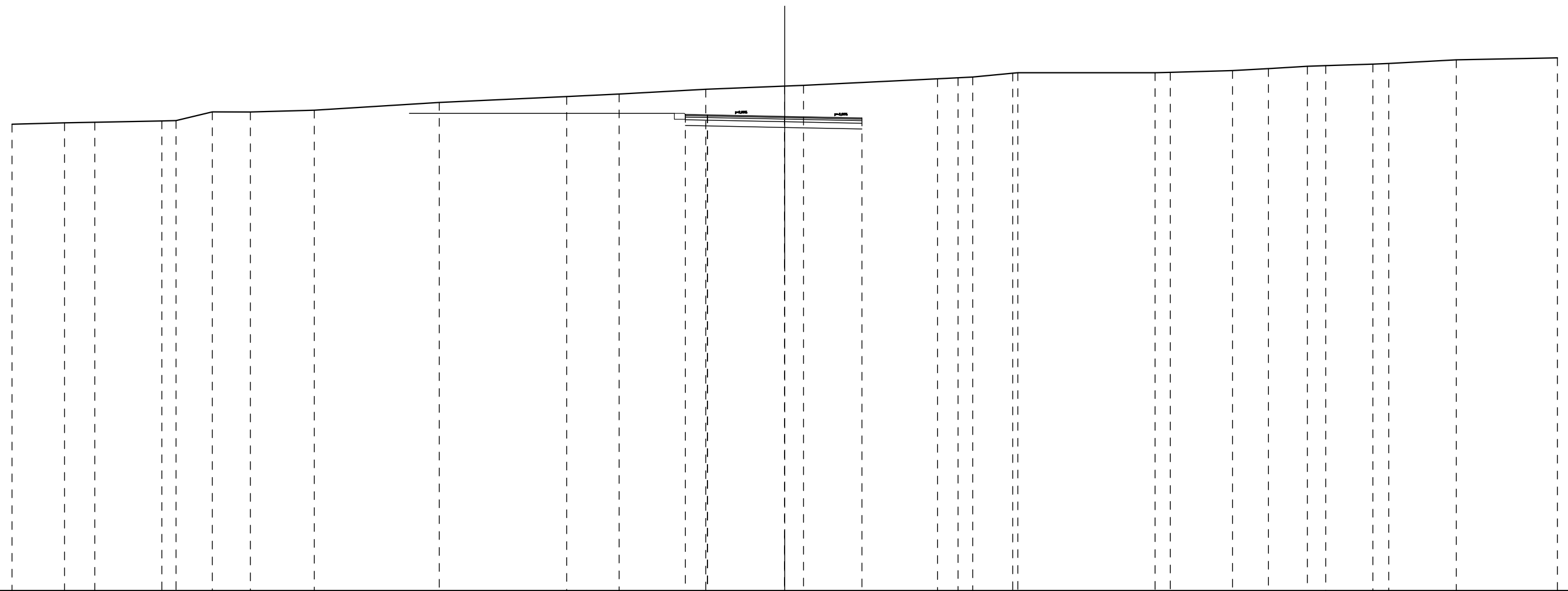
SCALA 1:200

QT.RIF. 399,000

QUOTE PROGETTO						421,474	421,454		421,384		421,314	421,294	421,344	421,344	421,788											
DIST. PARIZALI PROGETTO						1,00	3,50		3,50		1,00															
QUOTE TERRENO	420,822		422,272	422,332		422,424	422,467	422,509	422,213		421,926		421,425	421,071	421,027	421,025	420,942	420,881	420,855	420,867	420,866	420,883	420,626	420,612		420,365
DIST.PARIZIALI TERRENO		21,487	0,982	4,518	1,635	2,118		4,261	4,142		9,217		2,873	0,689	0,683	1,014	0,790	0,800	0,686	0,521	0,580	7,352	1,115	4,538		

SCAVI E BONIFICHE	
STERRO	14,780 m ²
SOVRASTRUTTURA STRADALE	
STRATO DI USURA	8,000 m
STRATO DI BINDER	8,000 m
STRATO DI BASE	8,000 m
STRATO DI FONDAZIONE	2,080 m ²

SEZIONE N.: 3
 QT. PROGETTO: 421,487
 DIST.PROG.: 11,742
 DIST.PREC.: 10,277
 DIST.SUCC.: 10,501



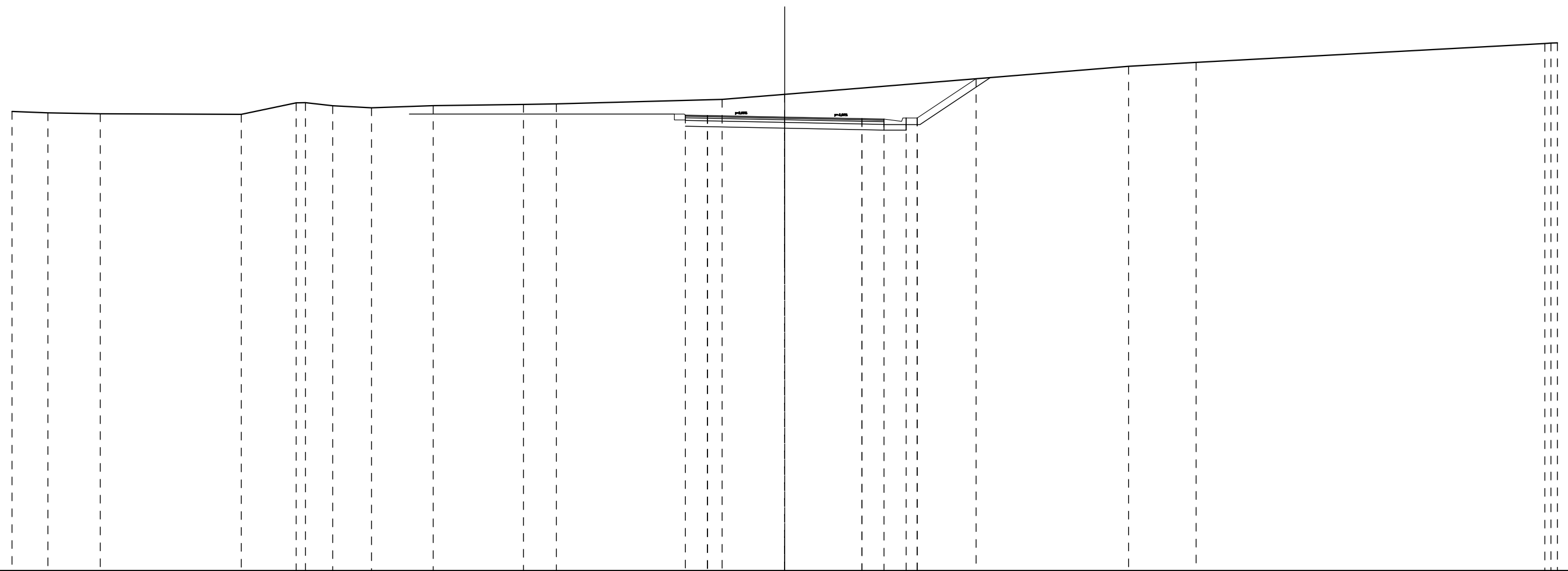
SCALA 1:200

QT.RIF. 400,000

QUOTE PROGETTO																								421,577	421,557	421,487	421,417																							
DIST. PARIZALI PROGETTO																								1,00	3,50	3,50																								
QUOTE TERRENO	421,136	421,199	421,222	421,281	421,298	421,692	421,689	421,768	422,121	422,387	422,501	422,718	422,861	422,896	423,193	423,237	423,273	423,447	423,467	423,467	423,485	423,564	423,654	423,758	423,788	423,855	423,885	424,050	424,141																					
DIST.PARZIALI TERRENO	2,378	1,373	3,035	0,645	1,644	1,723	2,896	5,661	5,767	2,379	3,922	3,577	0,862	6,067	0,866	0,663	1,811	6,215	0,694	2,814	1,630	1,761	0,837	2,131	0,720	3,058	4,580																							

SCAVI E BONIFICHE	
STERRO	20,052 m ²
RILEVATI	
TERRENO VEGETALE	3,708 m
SOVRASTRUTTURA STRADALE	
STRATO DI USURA	9,000 m
STRATO DI BINDER	9,000 m
STRATO DI BASE	9,000 m
STRATO DI FONDAZIONE	2,340 m ²

SEZIONE N.: 4
 QT. PROGETTO: 421,555
 DIST.PROG.: 22,243
 DIST.PREC.: 10,501
 DIST.SUCC.: 4,460



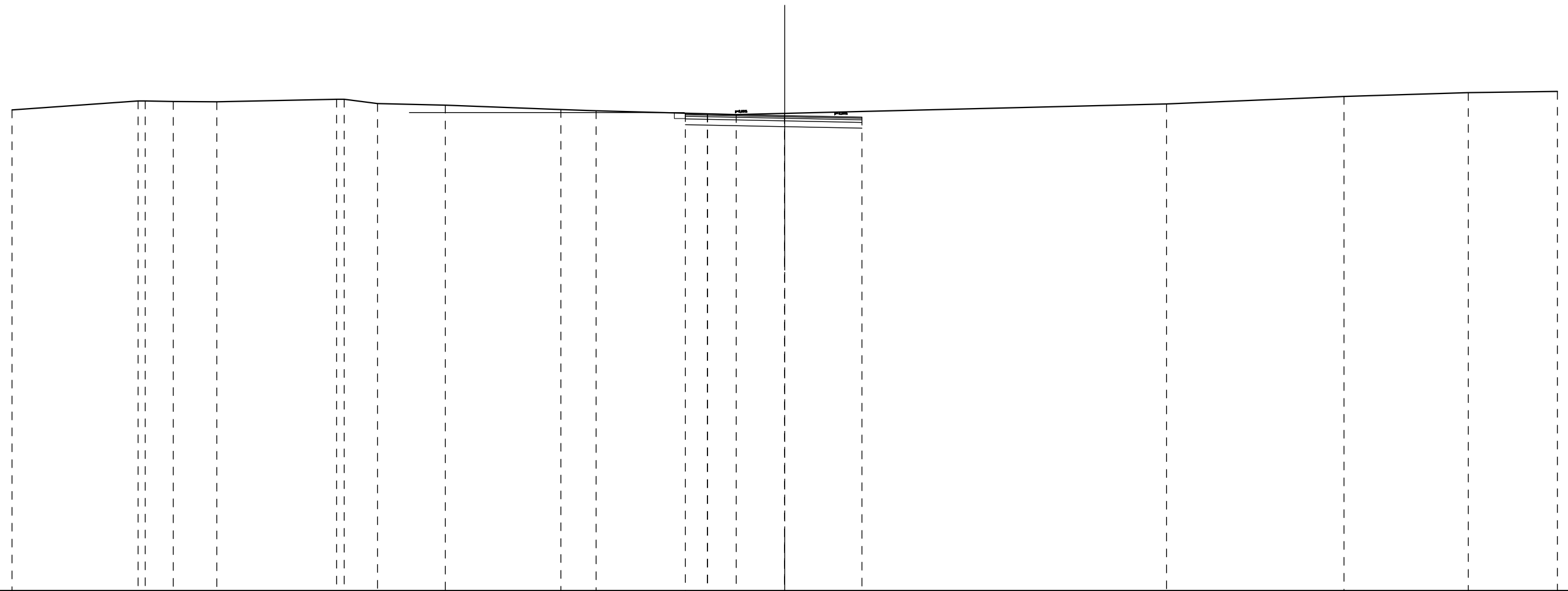
SCALA 1:200

QT.RIF. 401,000

QUOTE PROGETTO																421,645	421,625	421,555	421,485	421,465	421,515	421,515	423,295							
DIST. PARIZALI PROGETTO																1,00	3,50	3,50	1,00											
QUOTE TERRENO	421,811	421,749	421,705				421,681	422,202	422,212	422,071	421,978	422,073			422,131	422,155			422,357	422,588				423,858	424,034			424,891	424,912	424,921
DIST.PARZIALI TERRENO	1,624	2,374	6,389			2,485	1,239	1,757	2,793	4,093		1,488	7,507		2,835		15,574			3,060			15,799							

SCAVI E BONIFICHE	
STERRO	4,753 m ²
RILEVATI	
RIEMPIMENTO	0,006 m ²
SOVRASTRUTTURA STRADALE	
STRATO DI USURA	8,000 m
STRATO DI BINDER	8,000 m
STRATO DI BASE	8,000 m
STRATO DI FONDAZIONE	2,080 m ²

SEZIONE N.: 6
 QT. PROGETTO: 421,524
 DIST.PROG.: 37,263
 DIST.PREC.: 10,560
 DIST.SUCC.: 11,080



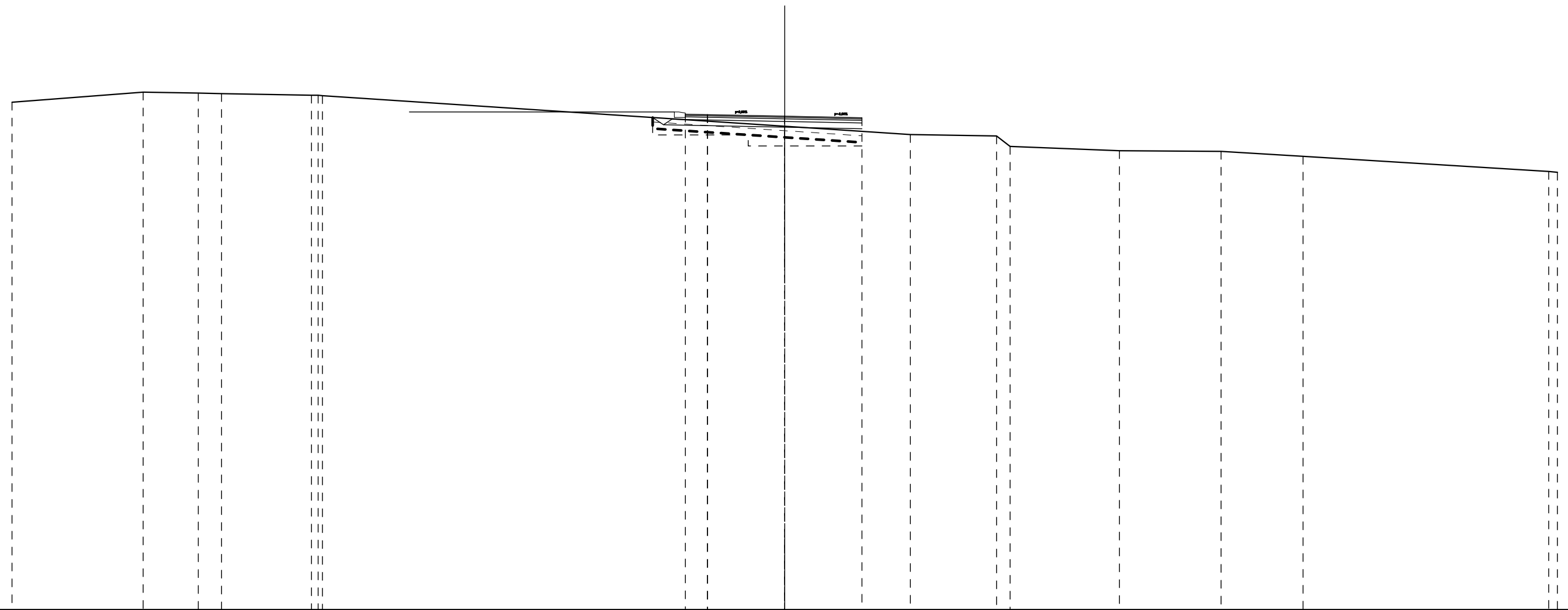
SCALA 1:200

QT.RIF. 400,000

QUOTE PROGETTO										421,614	421,594		421,524		421,454							
DIST. PARIZALI PROGETTO										1,00	3,50		3,50									
QUOTE TERRENO	421,780		422,186	422,189	422,162	422,150			422,263	422,265	422,071	421,997		421,801	421,743				422,053	422,392	422,565	422,621
DIST.PARZIALI TERRENO		5,712	1,288	1,973		5,430		1,513	3,070		5,231	1,597		6,349	2,193		17,294		8,041	5,631	4,034	

SCAVI E BONIFICHE	
STERRO	1,017 m ²
SCOTICO	2,594 m
SCAVO A GRADONI	5,066 m ²
RILEVATI	
RIEMPIMENTO	1,503 m ²
RILEVATO	5,677 m ²
SOVRASTRUTTURA STRADALE	
STRATO DI USURA	7,997 m
STRATO DI BINDER	7,997 m
STRATO DI BASE	7,997 m
STRATO DI FONDAZIONE	2,288 m ²

SEZIONE N.: 8
 QT. PROGETTO: 421,370
 DIST.PROG.: 53,407
 DIST.PREC.: 5,064
 DIST.SUCC.: 7,550



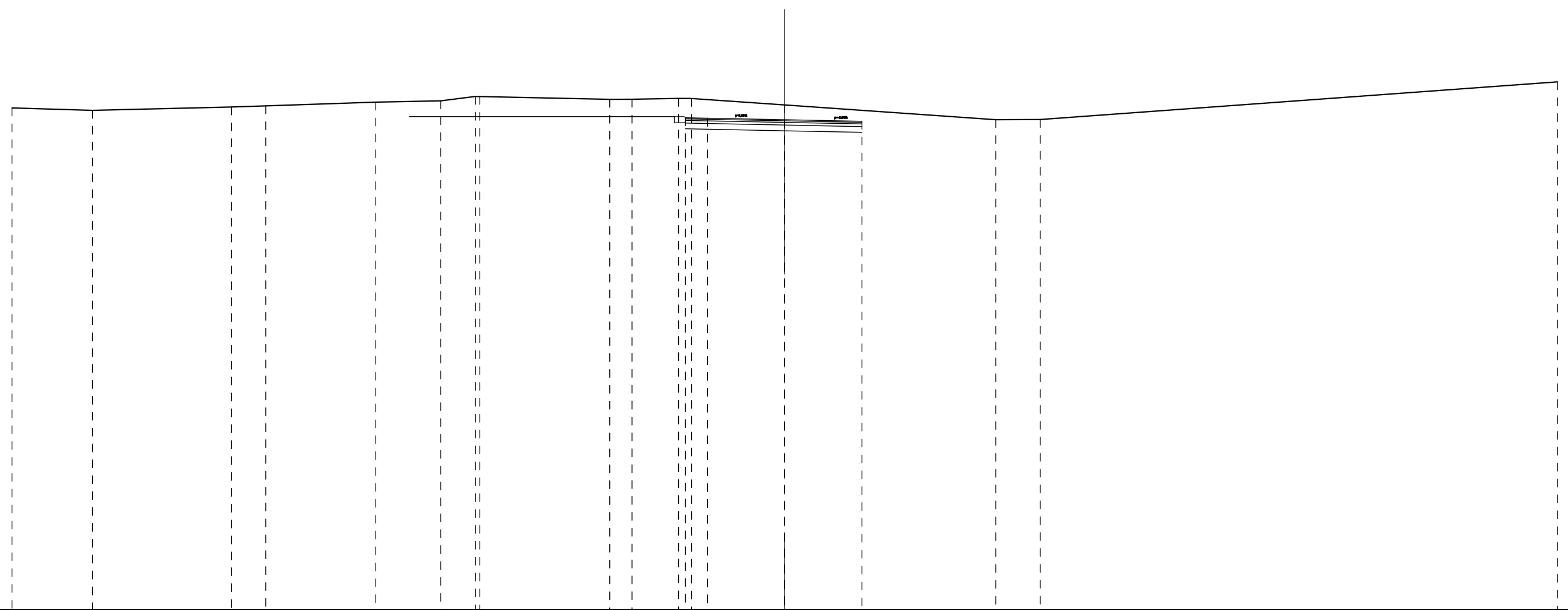
SCALA 1:200

QT.RIF. 399,000

QUOTE PROGETTO								421,460	421,440		421,370		421,300												
DIST. PARIZALI PROGETTO								1,00	3,50		3,50														
QUOTE TERRENO	422,000		422,460	422,418	422,392		422,320	422,317	422,297		420,911		420,535		420,472	420,000		419,802		419,775		419,548		418,865	418,824
DIST.PARIZIALI TERRENO	5,940		2,498	1,065	4,075					20,937					5,692	3,906	0,613	4,955		4,600		3,714		11,125	

SCAVI E BONIFICHE	
STERRO	9,553 m ²
SOVRASTRUTTURA STRADALE	
STRATO DI USURA	8,000 m
STRATO DI BINDER	8,000 m
STRATO DI BASE	8,000 m
STRATO DI FONDAZIONE	2,080 m ²

SEZIONE N.: 12
 QT. PROGETTO: 421,208
 DIST.PROG.: 89,601
 DIST.PREC.: 8,476
 DIST.SUCC.: 16,012



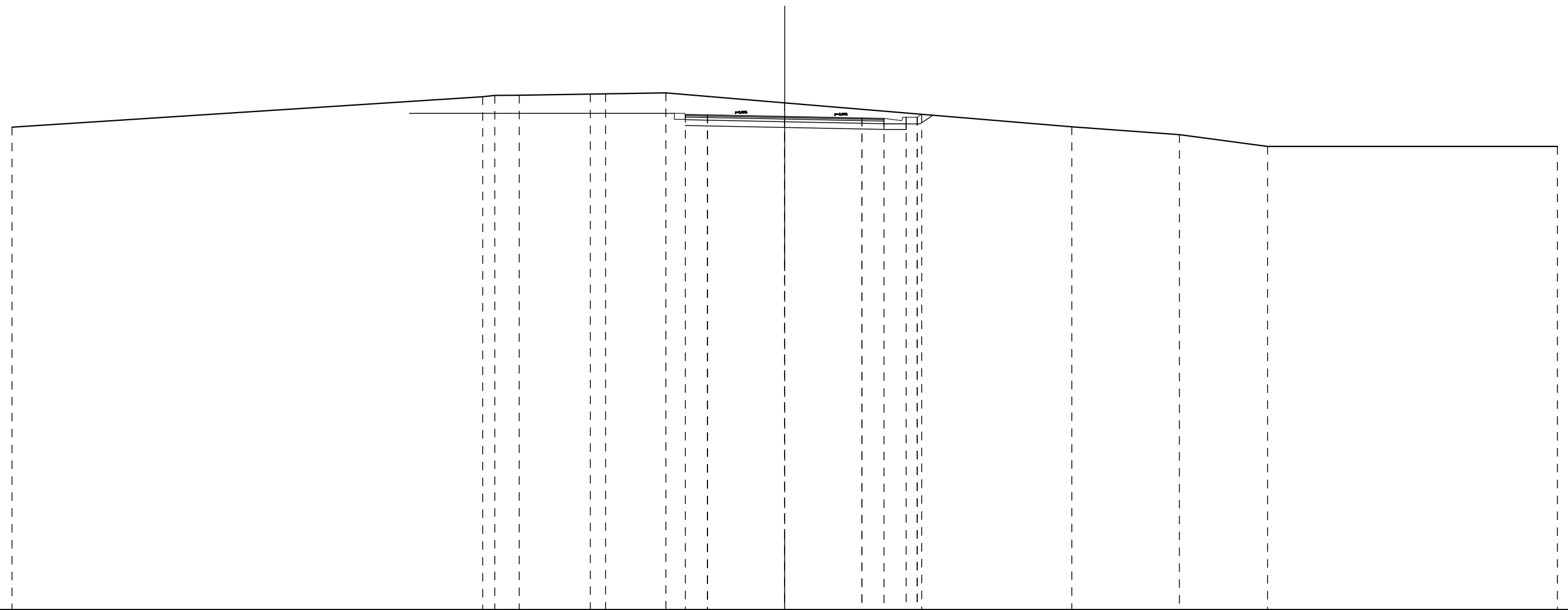
SCALA 1:200

QT.RIF. 399,000

QUOTE PROGETTO															421,298	421,278	421,208	421,138																
DIST. PARIZALI PROGETTO															1,00	3,50	3,50																	
QUOTE TERRENO	421,744	421,634	421,784		421,834	422,006		422,065	422,263	422,261	422,131		422,135	422,176	422,171	421,877	421,211		421,216															422,926
DIST.PARZIALI TERRENO	3,645		6,299		1,560	4,983		2,943	1,571	5,882		1,010	2,106	0,582	4,218	9,563		2,010		23,427														

SCAVI E BONIFICHE	
STERRO	11,252 m ²
RILEVATI	
TERRENO VEGETALE	0,747 m
SOVRASTRUTTURA STRADALE	
STRATO DI USURA	9,000 m
STRATO DI BINDER	9,000 m
STRATO DI BASE	9,000 m
STRATO DI FONDAZIONE	2,340 m ²

SEZIONE N.: 13
 QT. PROGETTO: 421,358
 DIST.PROG.: 105,612
 DIST.PREC.: 16,012
 DIST.SUCC.: 1,202



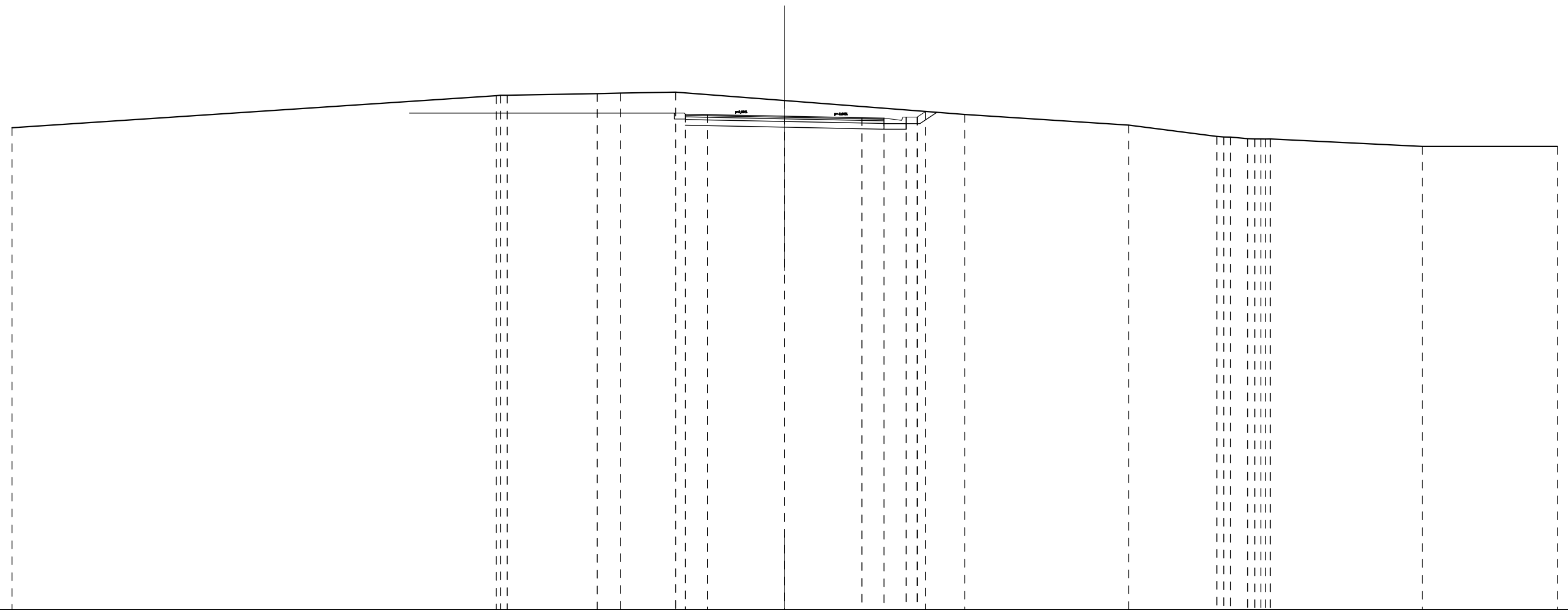
SCALA 1:200

QT.RIF. 399,000

QUOTE PROGETTO						421,448	421,428	421,358	421,288	421,268	421,318	421,318	421,454						
DIST. PARIZALI PROGETTO						1,00	3,50	3,50	1,00										
QUOTE TERRENO	420,870					422,252	422,311	422,318			422,369	422,384	422,423			420,886	420,531	420,000	420,000
DIST.PARZIALI TERRENO		21,324				0,544	1,106	3,220	0,681	2,732		5,384		13,004		4,873	3,995		13,128

SCAVI E BONIFICHE	
STERRO	12,375 m ²
RILEVATI	
TERRENO VEGETALE	0,957 m
SOVRASTRUTTURA STRADALE	
STRATO DI USURA	9,000 m
STRATO DI BINDER	9,000 m
STRATO DI BASE	9,000 m
STRATO DI FONDAZIONE	2,340 m ²

SEZIONE N.: 14
 QT. PROGETTO: 421,370
 DIST.PROG.: 106,814
 DIST.PREC.: 1,202



SCALA 1:200

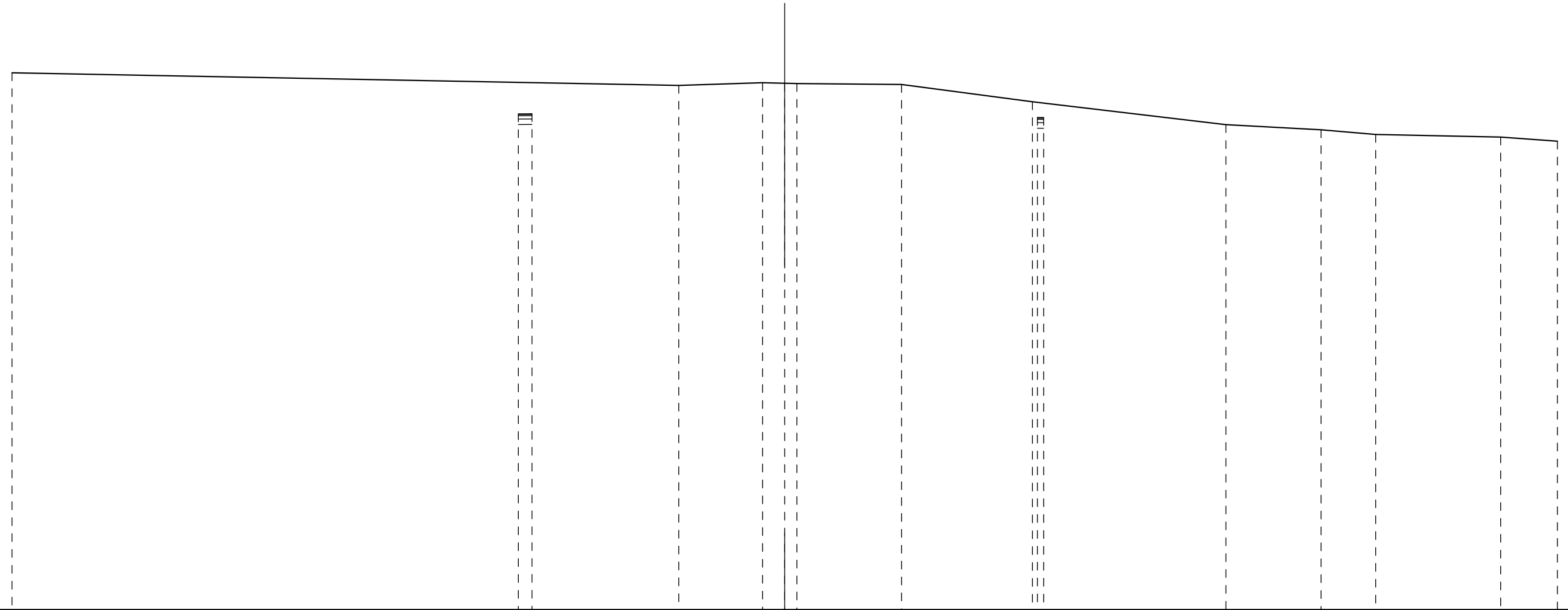
QT.RIF. 399,000

QUOTE PROGETTO					421,460	421,440		421,370		421,300	421,280	421,330	421,330	421,583															
DIST. PARIZALI PROGETTO					1,00		3,50		3,50		1,00																		
QUOTE TERRENO	420,845			422,297	422,317	422,320		422,392	422,418	422,460		422,077		421,445		420,965		420,450	420,427	420,421	420,351	420,336	420,337	420,334	420,338		420,000		420,000
DIST.PARZIALI TERRENO		21,937		4,075	1,065	2,498		4,940		8,158		7,426		3,989		0,773		6,881		6,120									

“STRADA CAMPESTRE”

SCAVI E BONIFICHE	
STERRO	1,500 m ²
SOVRASTRUTTURA STRADALE	
STRATO DI USURA	0,899 m
STRATO DI BINDER	0,899 m
STRATO DI BASE	0,899 m
STRATO DI FONDAZIONE	0,225 m ²

SEZIONE N.: 1
 QT. PROGETTO: 421,487
 DIST.PROG.: 0,000
 DIST.SUCC.: 3,510



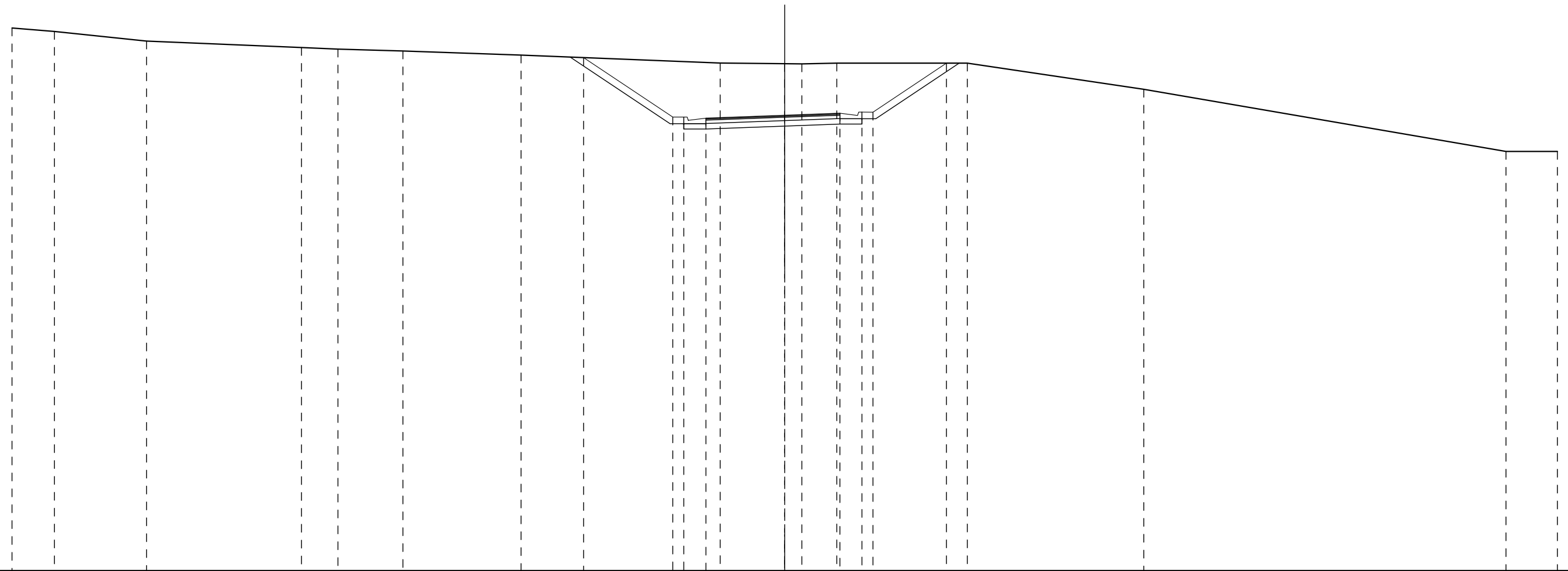
SCALA 1:200

QT.RIF. 399,000

QUOTE PROGETTO			421,478 421,484					421,316 421,311								
DIST. PARIZALI PROGETTO			0,62				22,89									
QUOTE TERRENO	423,335				422,765		422,884 422,861 422,849		422,805		422,021		420,983	420,752	420,542	420,420 420,234
DIST.PARZIALI TERRENO		30,200			3,801		1,000 0,552	4,744	5,927		8,764		4,308	2,474	5,660	2,571

SCAVI E BONIFICHE	
STERRO	37,669 m ²
RILEVATI	
TERRENO VEGETALE	9,857 m
SOVRASTRUTTURA STRADALE	
STRATO DI USURA	6,068 m
STRATO DI BINDER	6,068 m
STRATO DI BASE	6,068 m
STRATO DI FONDAZIONE	1,517 m ²

SEZIONE N.: 3
 QT. PROGETTO: 421,638
 DIST.PROG.: 29,021
 DIST.PREC.: 25,511
 DIST.SUCC.: 20,979



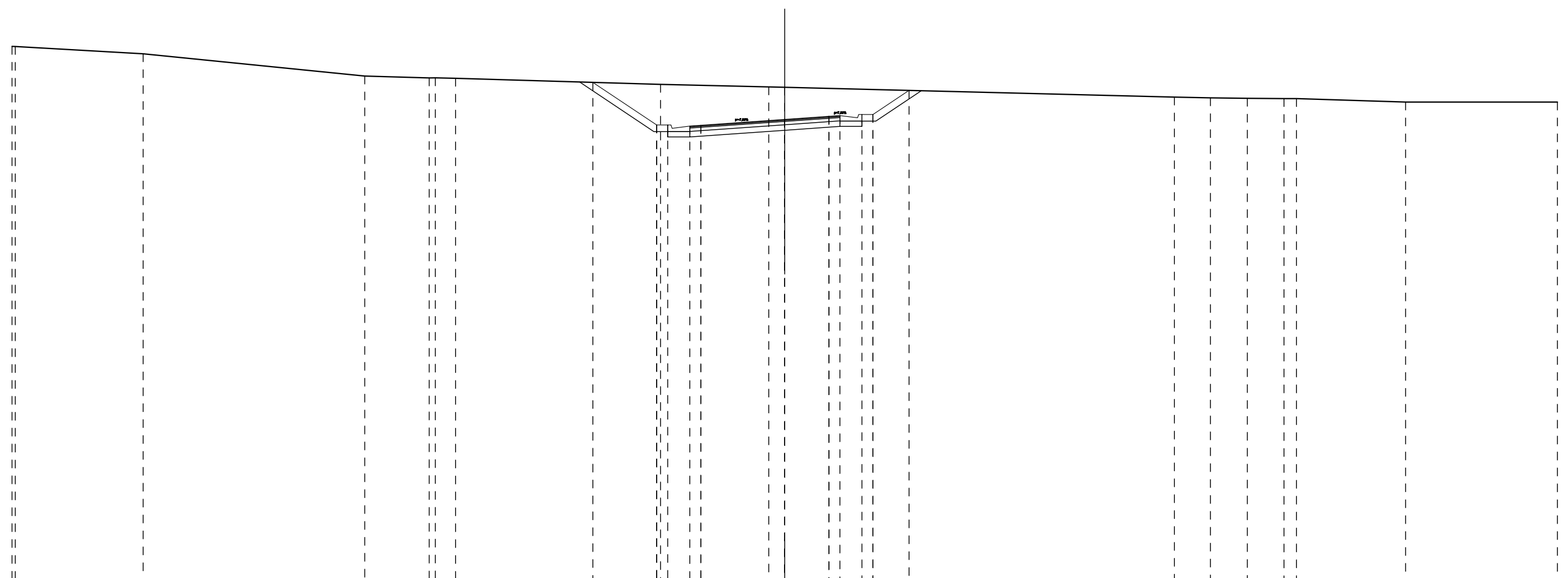
SCALA 1:200

QT.RIF. 401,000

QUOTE PROGETTO	424,253																421,559		421,558		421,508		421,638		421,731		421,781		421,780		424,000							
DIST. PARIZALI PROGETTO																			3,57		2,50																	
QUOTE TERRENO	425,593	425,435	425,000	424,708	424,636	424,551	424,367	424,253	421,559	421,558	421,508	421,638	421,731	421,781	421,780	424,000	422,815	420,000	420,000																			
DIST.PARZIALI TERRENO	1,921	4,172	7,020	1,650	2,943	5,354	9,017	2,923	0,777	1,582	5,914	7,992	16,407	2,328																								

SCAVI E BONIFICHE	
STERRO	25,177 m ²
RILEVATI	
TERRENO VEGETALE	6,440 m
SOVRASTRUTTURA STRADALE	
STRATO DI USURA	6,800 m
STRATO DI BINDER	6,800 m
STRATO DI BASE	6,800 m
STRATO DI FONDAZIONE	1,700 m ²

SEZIONE N.: 4
 QT. PROGETTO: 423,037
 DIST.PROG.: 50,000
 DIST.PREC.: 20,979
 DIST.SUCC.: 29,423



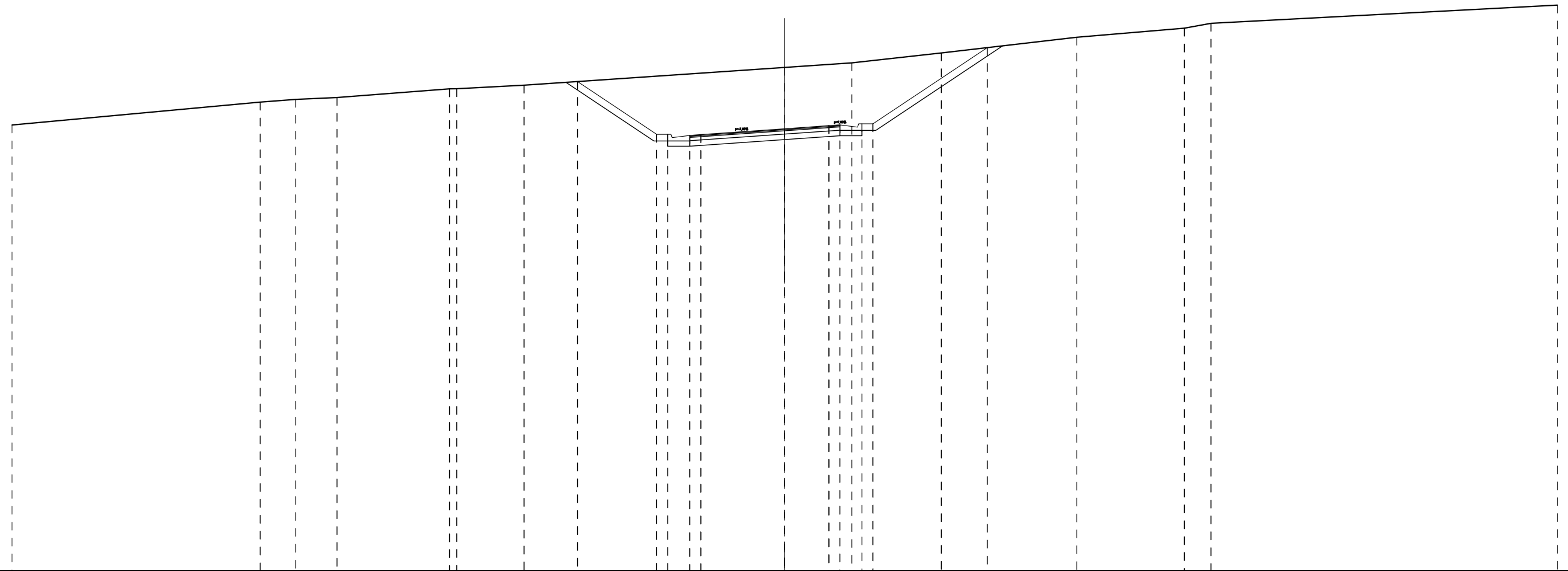
SCALA 1:200

QT.RIF. 402,000

QUOTE PROGETTO						424,715	422,786 422,786	422,736 422,771		423,037	423,177 423,212	423,262 423,262	424,351					
DIST. PARIZALI PROGETTO								0,50	3,80	2,00	0,50							
QUOTE TERRENO	426,344 426,339	426,010		425,000		424,916 424,919	424,899		424,624	424,511 424,493			424,049	424,016	423,994	423,980 423,983	423,824	423,823
DIST.PARZIALI TERRENO	5,791		10,038	2,917	0,914	9,287		4,901	0,723		17,655		1,628	1,673	1,659	0,587	4,940	6,878

SCAVI E BONIFICHE	
STERRO	47,552 m ²
RILEVATI	
TERRENO VEGETALE	11,530 m
SOVRASTRUTTURA STRADALE	
STRATO DI USURA	6,800 m
STRATO DI BINDER	6,800 m
STRATO DI BASE	6,800 m
STRATO DI FONDAZIONE	1,700 m ²

SEZIONE N.: 6
 QT. PROGETTO: 428,027
 DIST.PROG.: 100,000
 DIST.PREC.: 20,577
 DIST.SUCC.: 29,825



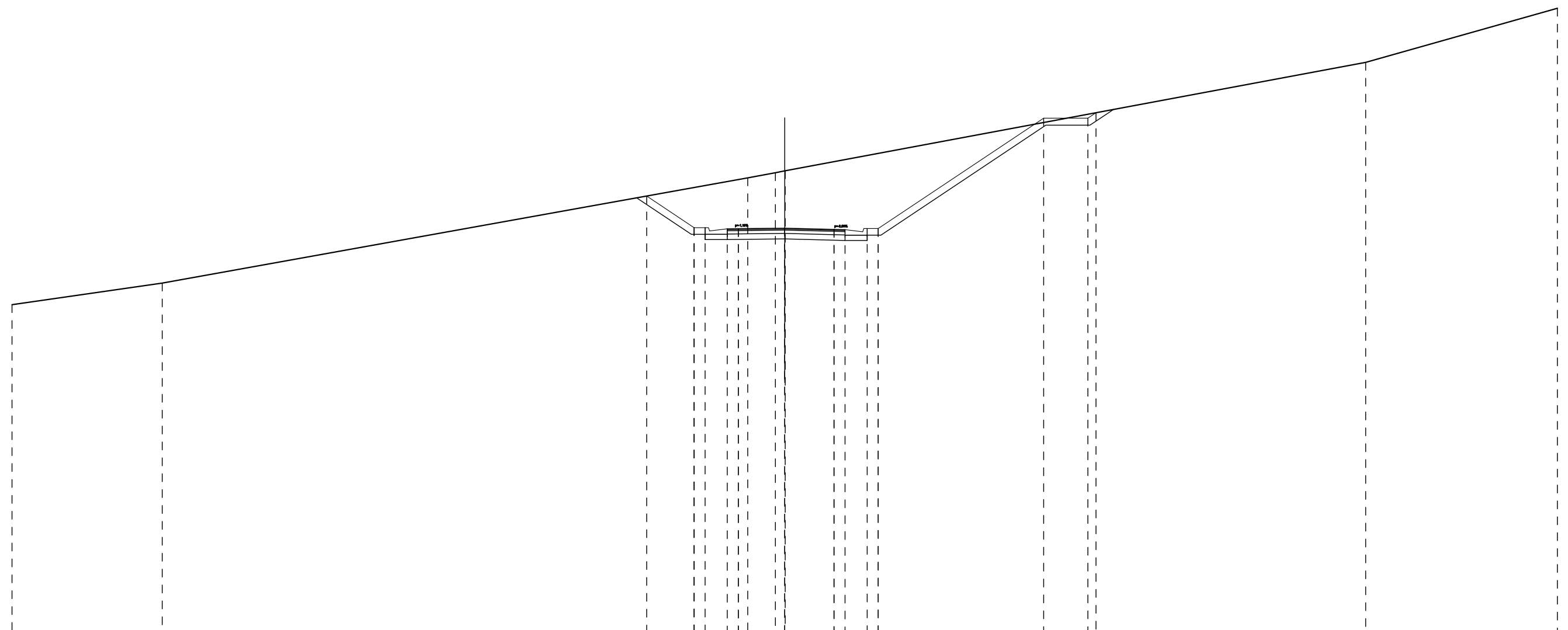
SCALA 1:200

QT.RIF. 408,000

QUOTE PROGETTO						430,166	427,776	427,776	427,726	427,761		428,027	428,167	428,202	428,252	428,252		431,705					
DIST. PARIZALI PROGETTO								0,50	3,80	2,00	0,50												
QUOTE TERRENO	428,200		429,234	429,359	429,442		429,837	429,842		430,000		430,807		431,015		431,465		432,173		432,583	432,803		433,629
DIST.PARZIALI TERRENO		11,243	1,612	1,865	5,097		3,051		11,806			3,044		4,052		6,140		4,866		1,207		15,692	

SCAVI E BONIFICHE	
STERRO	44,556 m ²
RILEVATI	
TERRENO VEGETALE	15,039 m
SOVRASTRUTTURA STRADALE	
STRATO DI USURA	5,338 m
STRATO DI BINDER	5,338 m
STRATO DI BASE	5,338 m
STRATO DI FONDAZIONE	1,335 m ²

SEZIONE N.: 8
 QT. PROGETTO: 432,489
 DIST.PROG.: 150,000
 DIST.PREC.: 20,175
 DIST.SUCC.: 12,188



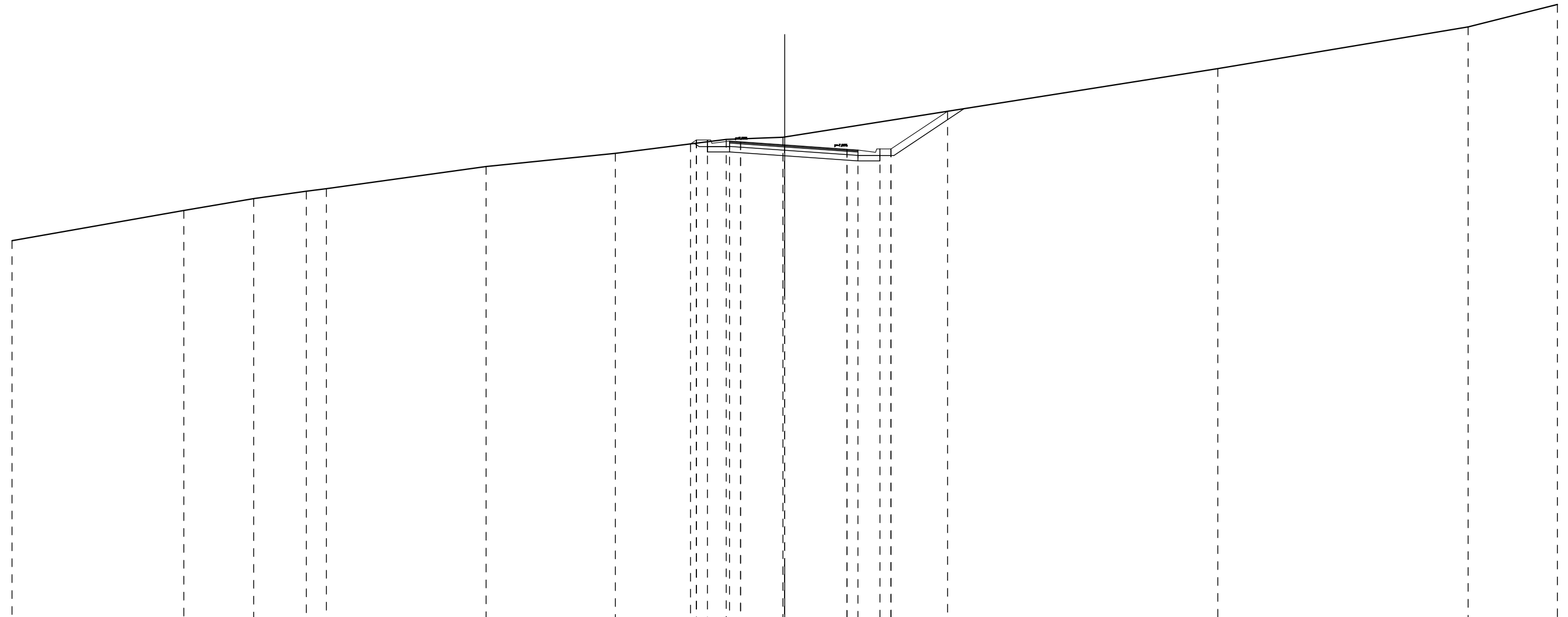
SCALA 1:200

QT.RIF. 414,000

QUOTE PROGETTO				433,943	432,510	432,510	432,460	432,466	432,489	432,433	432,421	432,471	432,471	437,471	437,471	437,718	437,718		
DIST. PARIZALI PROGETTO							0,50	2,10	2,23	0,50									
QUOTE TERRENO	429,021		430,000				434,765	435,000	435,083	435,088							440,000		442,451
DIST.PARZIALI TERRENO		6,806						26,519		1,254					26,292			8,683	

SCAVI E BONIFICHE	
STERRO	11,694 m ²
RILEVATI	
TERRENO VEGETALE	4,394 m
SOVRASTRUTTURA STRADALE	
STRATO DI USURA	5,818 m
STRATO DI BINDER	5,818 m
STRATO DI BASE	5,818 m
STRATO DI FONDAZIONE	1,455 m ²

SEZIONE N.: 10
 QT. PROGETTO: 434,653
 DIST.PROG.: 185,641
 DIST.PREC.: 23,453
 DIST.SUCC.: 23,453



SCALA 1:200

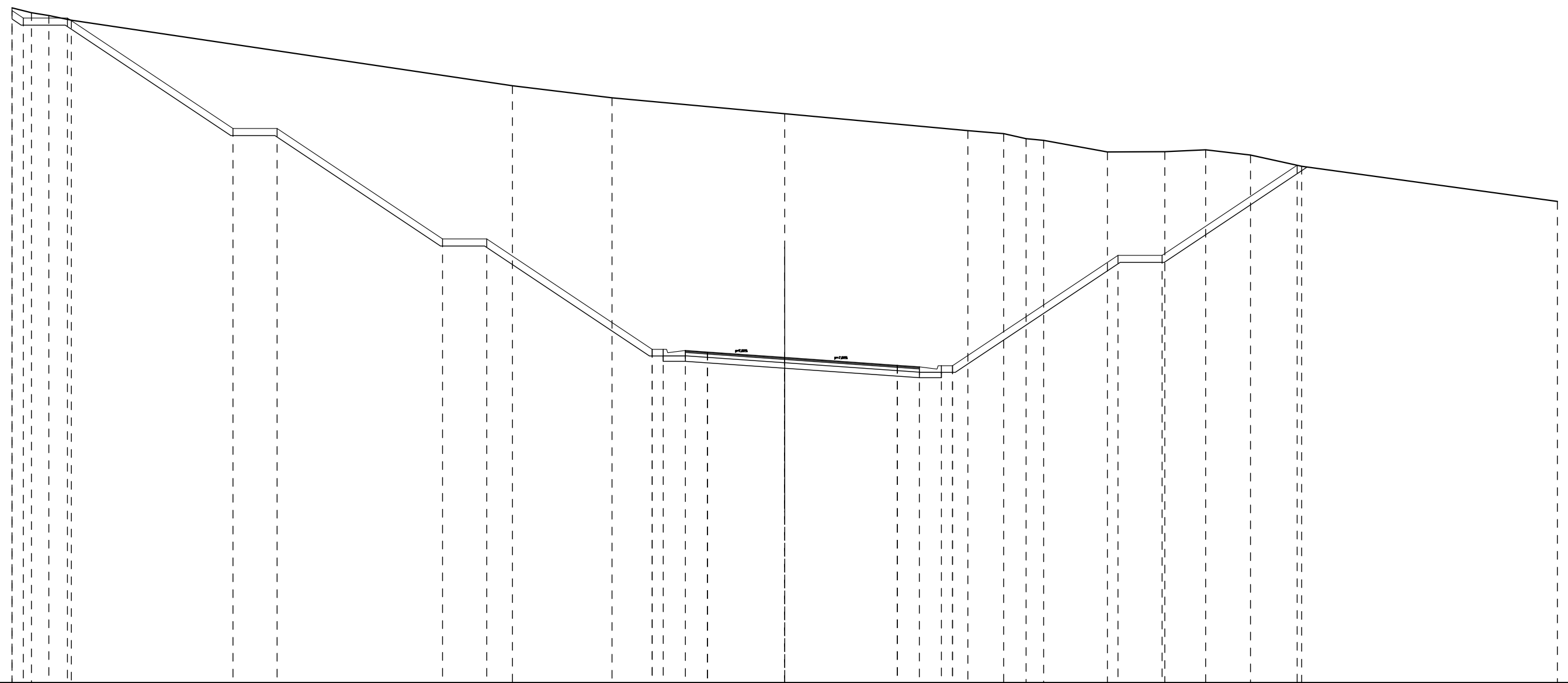
QT.RIF. 413,000

QUOTE PROGETTO								434,701	434,878	434,878	434,828	434,793	434,653	434,456	434,421	434,471	434,471	436,177			
DIST. PARIZALI PROGETTO									0.50	2.00	2.82	0.50									
QUOTE TERRENO	430,318	431,686	432,223	432,557	432,673			433,679	434,274	434,904	435,000	435,012						438,110	440,000	441,013	
DIST.PARZIALI TERRENO		7,782	3,169	2,382	0,907	7,237	5,852	5,023	2,572				19,619					11,338	4,044		

“BIDIREZIONALE DIR. BA”

SCAVI E BONIFICHE	
STERRO	401,325 m ²
RILEVATI	
TERRENO VEGETALE	53,007 m
SOVRASTRUTTURA STRADALE	
STRATO DI USURA	10,600 m
STRATO DI BINDER	10,600 m
STRATO DI BASE	10,600 m
STRATO DI FONDAZIONE	2,650 m ²

SEZIONE N.: 1
 QT. PROGETTO: 414,730
 DIST.PROG.: 0,000
 DIST.SUCC.: 14,220



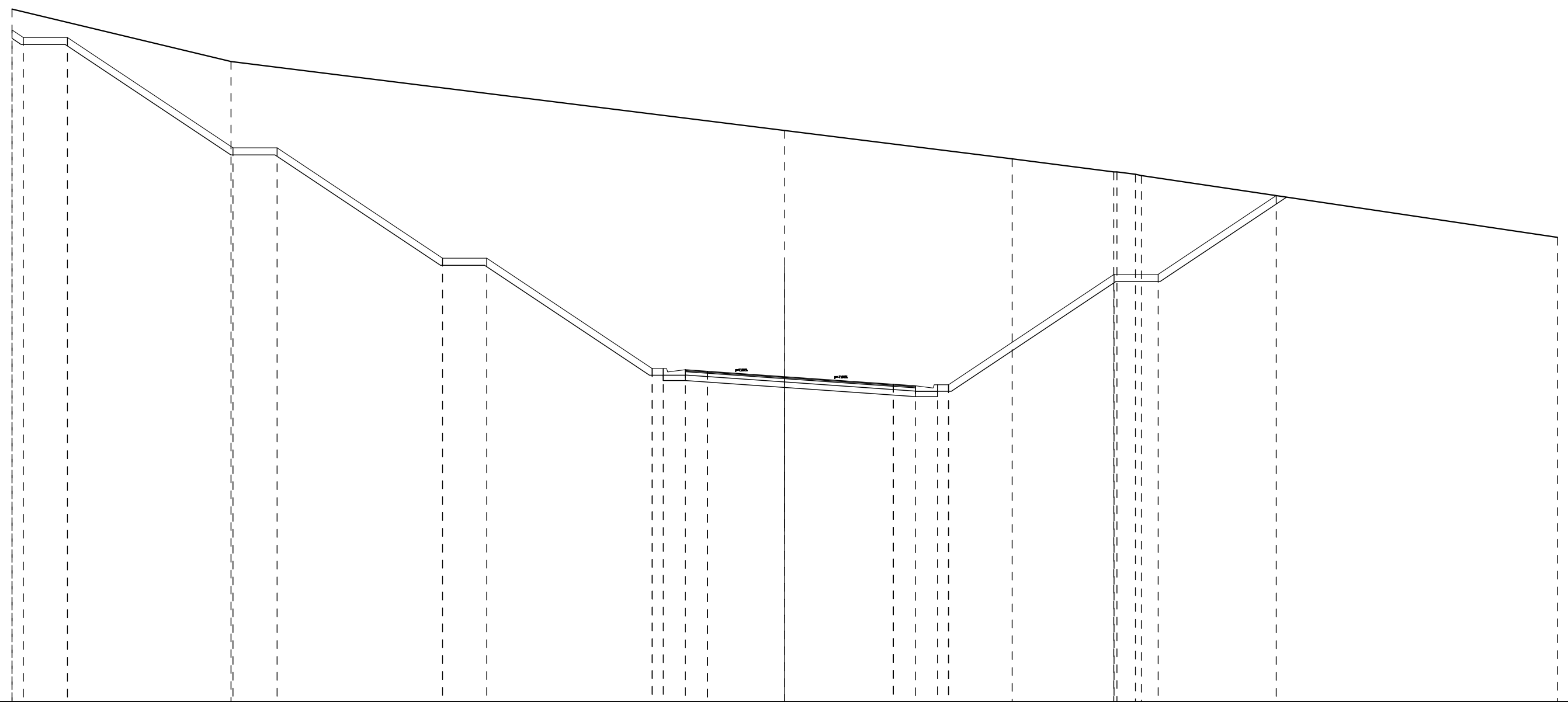
SCALA 1:200

QT.RIF. 400,000

QUOTE PROGETTO	430,436 430,095	430,095	425,095	425,095	420,095	420,095	415,095 415,095	415,045 414,975	414,730	414,373 414,303	414,353 414,353	419,353	419,353	423,432				
DIST. PARIZALI PROGETTO							1,00	3,50	5,10	1,00								
QUOTE TERRENO	430,559 430,337 430,213 430,000				427,030		426,488		425,766		425,000	424,866 424,635 424,560	424,034	424,047	424,132	423,893	423,387	421,793
DIST.PARZIALI TERRENO	0,882 0,788 1,021		19,980		4,509		7,820		8,297		1,623 1,015 0,784	2,889	2,600	1,851	2,031	2,315		11,585

SCAVI E BONIFICHE	
STERRO	405,659 m ²
RILEVATI	
TERRENO VEGETALE	52,086 m
SOVRASTRUTTURA STRADALE	
STRATO DI USURA	10,421 m
STRATO DI BINDER	10,421 m
STRATO DI BASE	10,421 m
STRATO DI FONDAZIONE	2,605 m ²

SEZIONE N.: 2
 QT. PROGETTO: 415,726
 DIST.PROG.: 14,220
 DIST.PREC.: 14,220
 DIST.SUCC.: 25,940



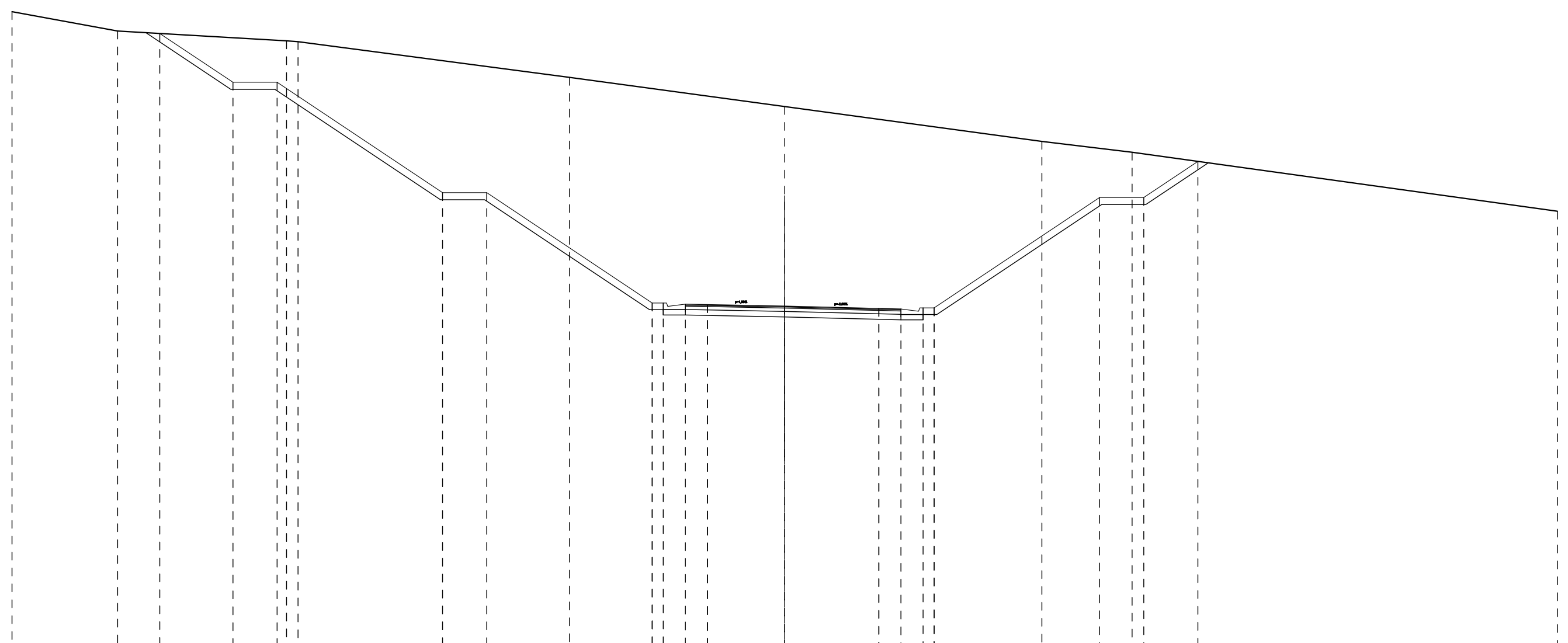
SCALA 1:200

QT.RIF. 401,000

QUOTE PROGETTO	431,432 431,091	431,091		426,091	426,091		421,091	421,091		416,091 416,091	416,041	415,971		415,726		415,381	415,311	415,361 415,361		420,361	420,361		423,929	
DIST. PARIZALI PROGETTO										1,00	3,50			4,92		1,00								
QUOTE TERRENO	432,376			430,000										426,876						425,593		425,000 425,000 424,894 424,836		422,038
DIST.PARZIALI TERRENO			9,918																		4,605	0,837		18,844

SCAVI E BONIFICHE	
STERRO	286,026 m ²
RILEVATI	
TERRENO VEGETALE	40,961 m
SOVRASTRUTTURA STRADALE	
STRATO DI USURA	9,767 m
STRATO DI BINDER	9,767 m
STRATO DI BASE	9,767 m
STRATO DI FONDAZIONE	2,442 m ²

SEZIONE N.: 3
 QT. PROGETTO: 417,542
 DIST.PROG.: 40,160
 DIST.PREC.: 25,940
 DIST.SUCC.: 22,913



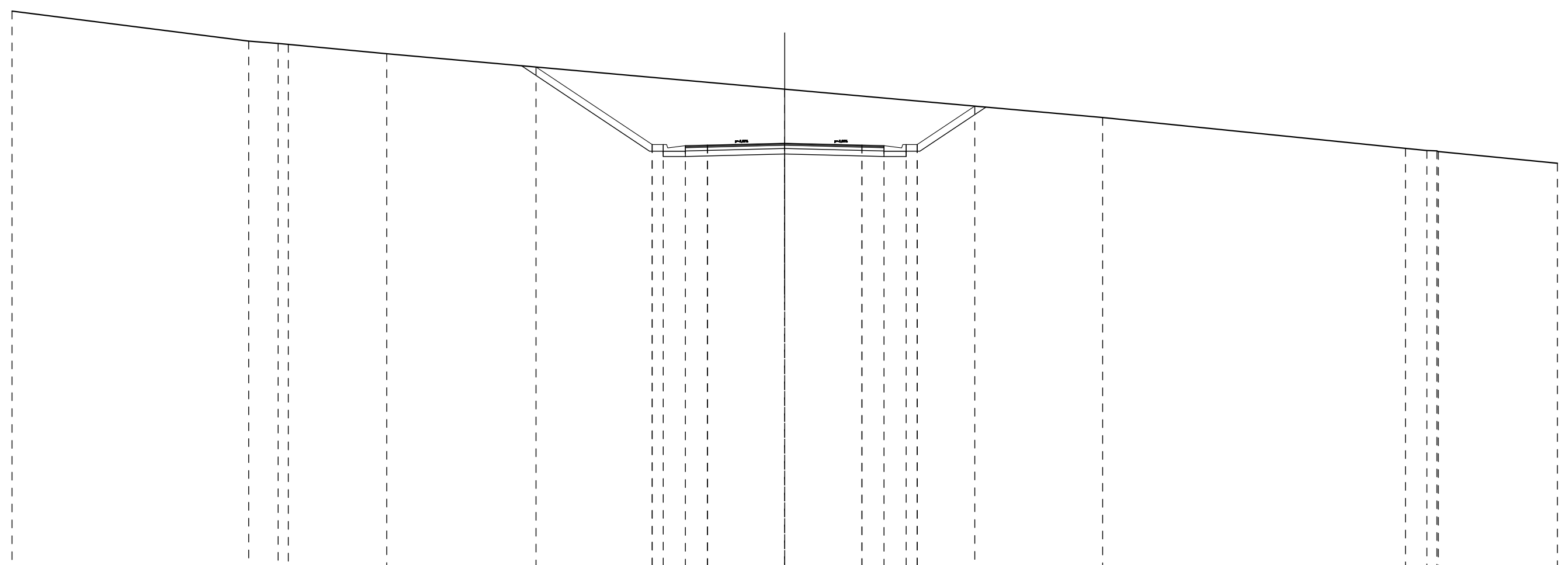
SCALA 1:200

QT.RIF. 402,000

QUOTE PROGETTO		429,889	427,680	427,680		422,680	422,680		417,680	417,680	417,630	417,610	417,542		417,435	417,410	417,460	417,460		422,460	422,460	424,095	
DIST. PARIZALI PROGETTO									1,00	3,50	4,27	1,00											
QUOTE TERRENO	430,879	430,000		429,556	429,519		427,900						426,579				425,000			424,509			421,837
DIST.PARZIALI TERRENO		4,784	7,650	0,524		12,296			9,746						11,650		4,084				19,265		

SCAVI E BONIFICHE	
STERRO	49,625 m ²
RILEVATI	
TERRENO VEGETALE	10,463 m
SOVRASTRUTTURA STRADALE	
STRATO DI USURA	9,000 m
STRATO DI BINDER	9,000 m
STRATO DI BASE	9,000 m
STRATO DI FONDAZIONE	2,250 m ²

SEZIONE N.: 5
 QT. PROGETTO: 420,378
 DIST.PROG.: 90,160
 DIST.PREC.: 27,087
 DIST.SUCC.: 13,538



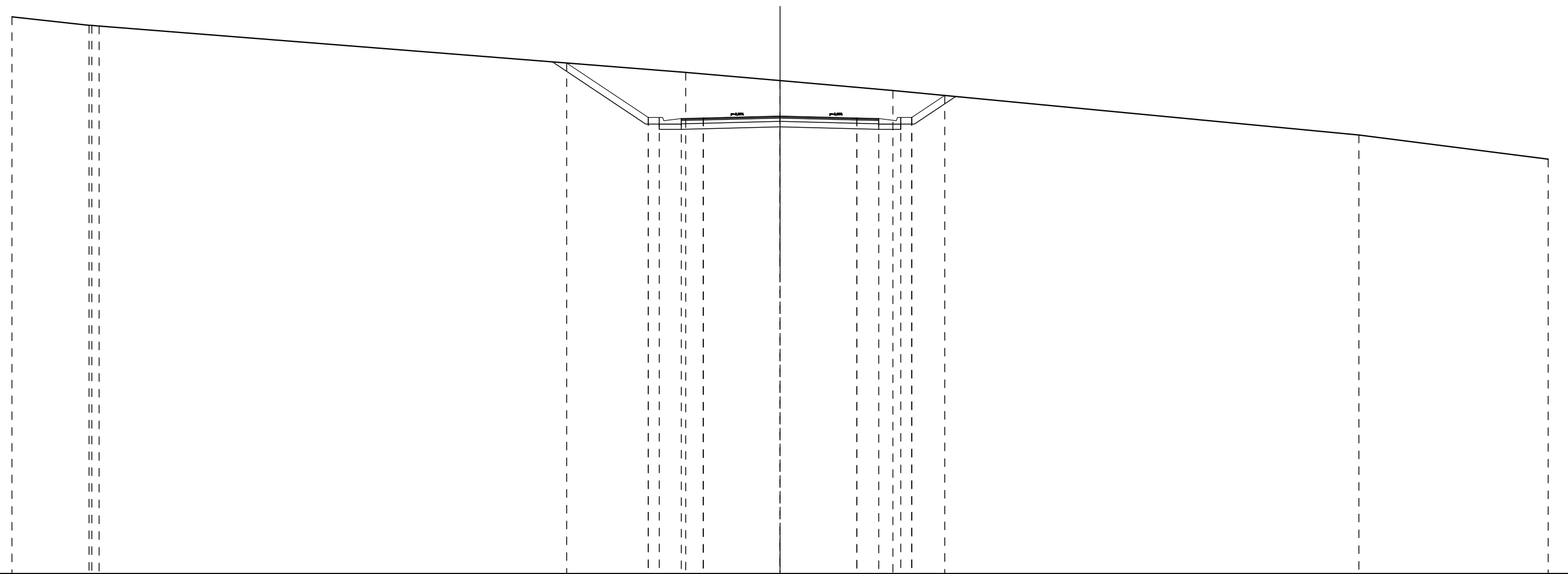
SCALA 1:200

QT.RIF. 401,000

QUOTE PROGETTO				423,826	420,316	420,316	420,266	420,291	420,378	420,291	420,266	420,316	420,316	422,056					
DIST. PARIZALI PROGETTO							1,00	3,50	3,50	1,00									
QUOTE TERRENO	426,361		425,000	424,895	424,854		424,428		422,823				421,540		420,142	420,049	420,031	420,000	419,472
DIST.PARZIALI TERRENO		10,719	1,334		4,457		18,027					14,403		13,716	0,972		5,393		

SCAVI E BONIFICHE	
STERRO	33,016 m ²
RILEVATI	
TERRENO VEGETALE	7,284 m
SOVRASTRUTTURA STRADALE	
STRATO DI USURA	9,000 m
STRATO DI BINDER	9,000 m
STRATO DI BASE	9,000 m
STRATO DI FONDAZIONE	2,250 m ²

SEZIONE N.: 6
 QT. PROGETTO: 420,862
 DIST.PROG.: 103,698
 DIST.PREC.: 13,538
 DIST.SUCC.: 11,462



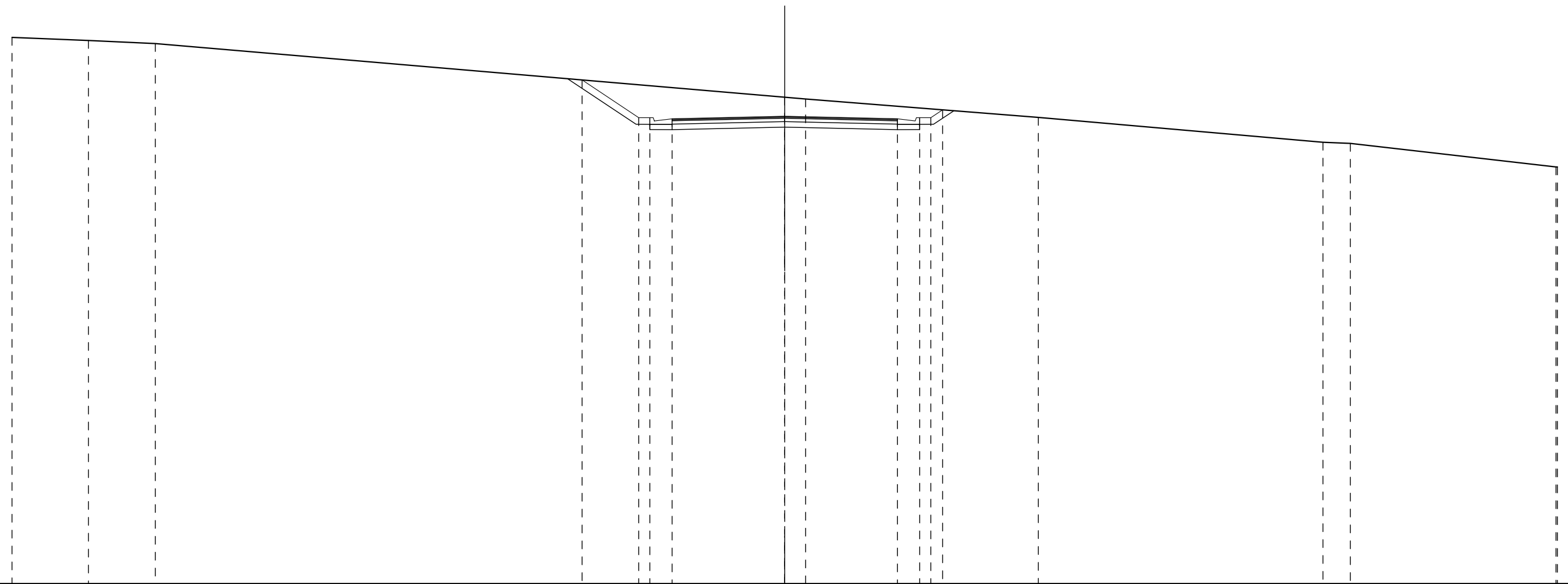
SCALA 1:200

QT.RIF. 400,000

QUOTE PROGETTO				423,282		420,799	420,799	420,749	420,774		420,862		420,774	420,749	420,799	420,799	421,803					
DIST. PARIZALI PROGETTO							1,00	3,50		3,50		1,00										
QUOTE TERRENO	425,385	425,000	424,994	424,966			422,854			422,478					422,029					420,000		418,898
DIST.PARZIALI TERRENO	3,513						26,729		4,298		5,143				21,234					8,623		

SCAVI E BONIFICHE	
STERRO	22,109 m ²
RILEVATI	
TERRENO VEGETALE	4,730 m
SOVRASTRUTTURA STRADALE	
STRATO DI USURA	10,209 m
STRATO DI BINDER	10,209 m
STRATO DI BASE	10,209 m
STRATO DI FONDAZIONE	2,552 m ²

SEZIONE N.: 7
 QT. PROGETTO: 421,176
 DIST.PROG.: 115,160
 DIST.PREC.: 11,462
 DIST.SUCC.: 13,427



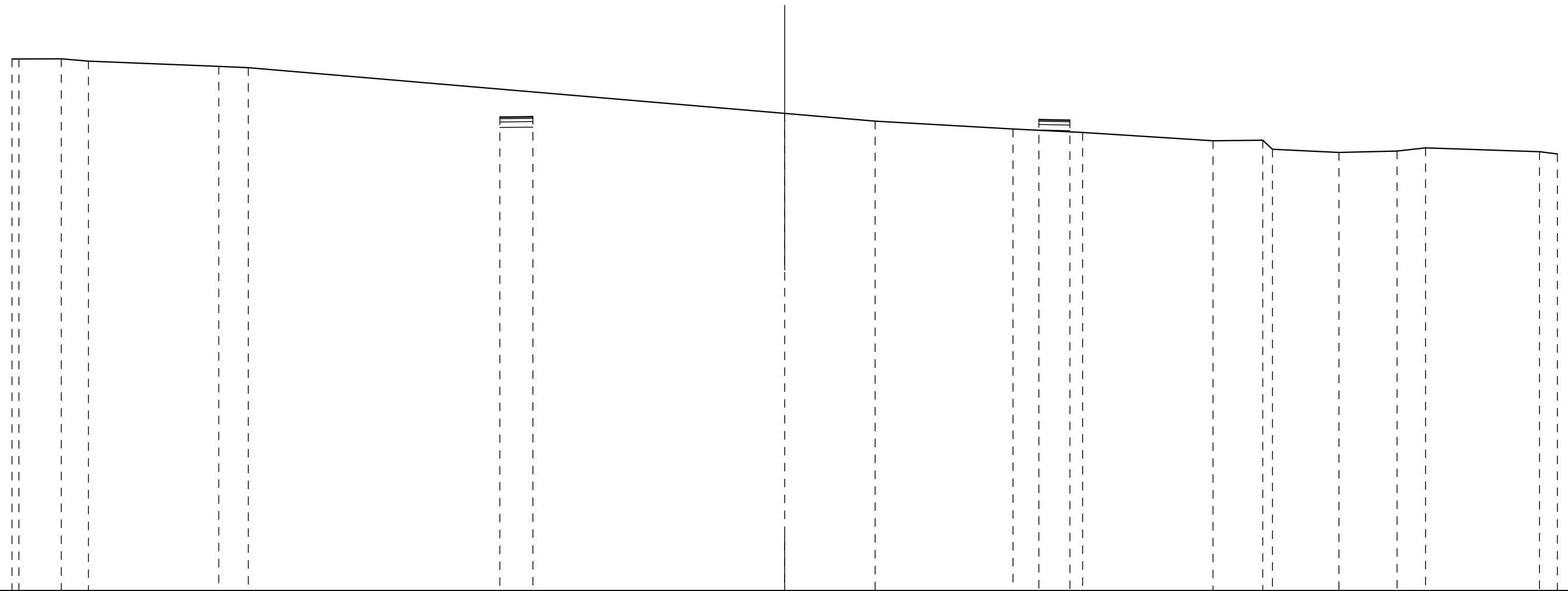
SCALA 1:200

QT.RIF. 400,000

QUOTE PROGETTO				422,822	421,115	421,113	421,061		421,176		421,061	421,113	421,115	421,469					
DIST. PARIZALI PROGETTO								5,10		5,11									
QUOTE TERRENO	424,748	424,609	424,469						422,040	421,959					421,126		420,000	419,947	
DIST.PARZIALI TERRENO	3,462	3,030							0,944				10,546			12,892	1,239	9,317	
																		418,882	418,880

SCAVI E BONIFICHE	
STERRO	2,497 m ²
RILEVATI	
RILEVATO	0,046 m ²
SOVRASTRUTTURA STRADALE	
STRATO DI USURA	2,907 m
STRATO DI BINDER	2,907 m
STRATO DI BASE	2,907 m
STRATO DI FONDAZIONE	0,727 m ²

SEZIONE N.: 9
 QT. PROGETTO: 421,524
 DIST.PROG.: 132,099
 DIST.PREC.: 3,513



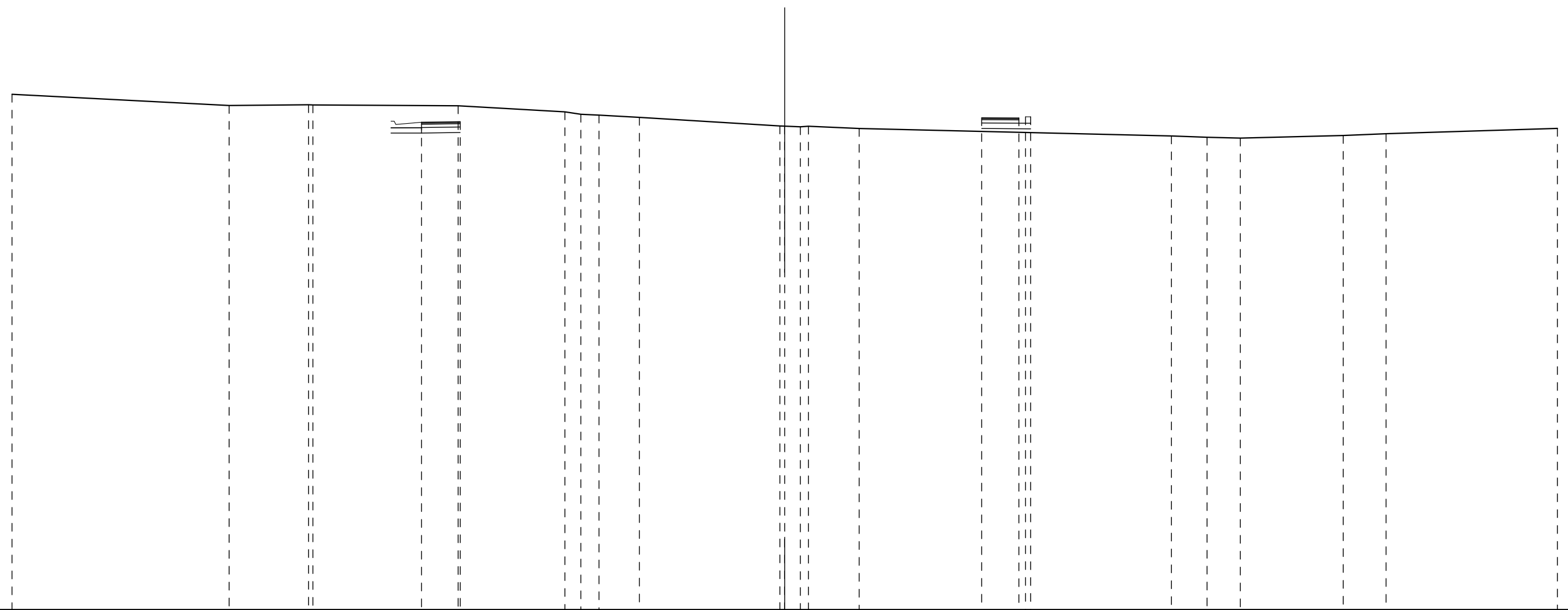
SCALA 1:200
 QT.RIF. 400,000

QUOTE PROGETTO						421,474	421,491					421,360	421,334											
DIST. PARIZALI PROGETTO						1,50		22,92				1,41												
QUOTE TERRENO	424,090	424,090	424,098	423,993		423,756	423,694			421,623	421,274		420,917	420,761		420,383	420,410	420,000	419,855	419,918	420,065		419,891	419,789
DIST.PARZIALI TERRENO		1,916	1,233		5,901		1,339		24,297		4,096	6,245		3,153	5,908		2,251	3,010	2,634	1,291		5,162	0,807	

“BIDIREZIONALE DIR. PZ”

SCAVI E BONIFICHE	
STERRO	3,882 m ²
RILEVATI	
RILEVATO	0,333 m ²
TERRENO VEGETALE	0,232 m
SOVRASTRUTTURA STRADALE	
STRATO DI USURA	3,438 m
STRATO DI BINDER	3,438 m
STRATO DI BASE	3,438 m
STRATO DI FONDAZIONE	0,993 m ²

SEZIONE N.: 1
 QT. PROGETTO: 421,288
 DIST.PROG.: 0,000
 DIST.SUCC.: 3,573



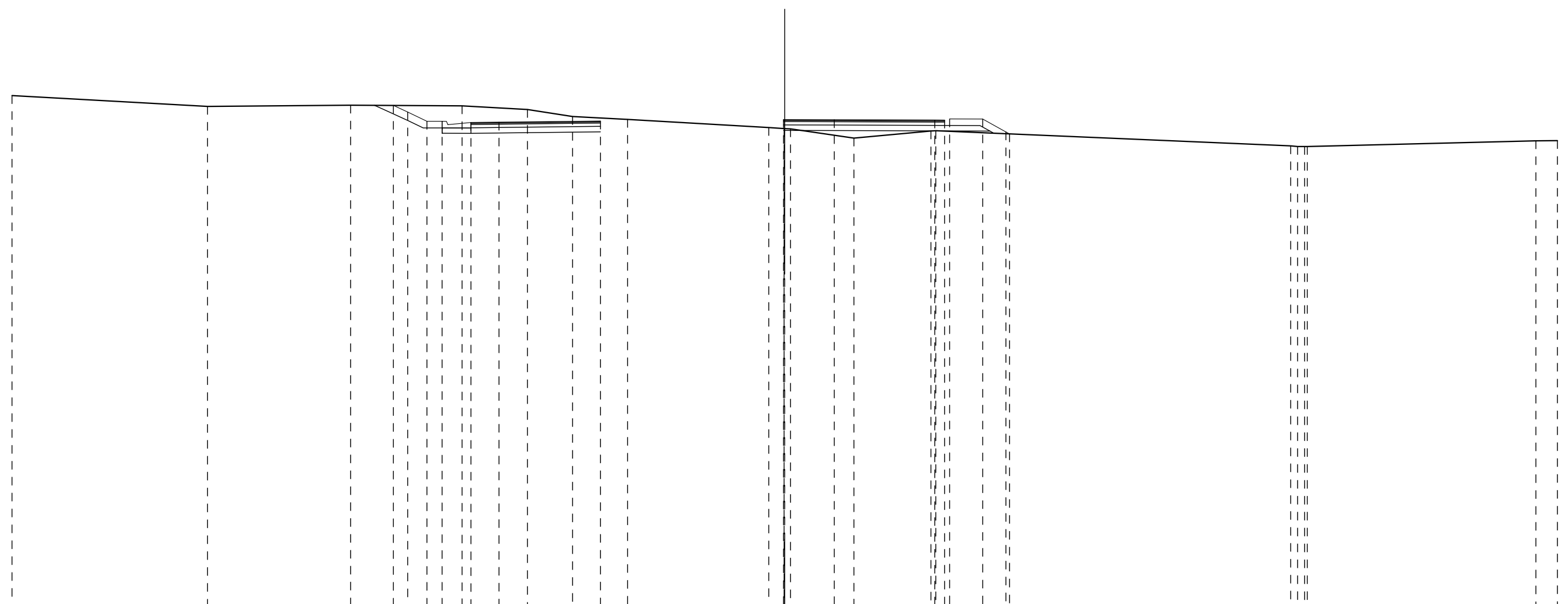
SCALA 1:200

QT.RIF. 399,000

QUOTE PROGETTO				421,094	421,119							421,299	421,290	421,342	421,340												
DIST. PARIZALI PROGETTO				1,75					23,62			1,69															
QUOTE TERRENO	422,360		421,852	421,888	421,880		421,840		421,565	421,456	421,416	421,314		420,928	420,918	420,888	420,912	420,812		420,475	420,415	420,374		420,493	420,575		420,818
DIST.PARZIALI TERRENO		9,836		3,598		6,580		4,836		0,723	0,820	1,831		6,364		0,708	2,301		14,143		1,615	1,507		4,660	1,938		7,762

SCAVI E BONIFICHE	
STERRO	9,180 m ²
RILEVATI	
RILEVATO	1,108 m ²
TERRENO VEGETALE	5,252 m
SOVRASTRUTTURA STRADALE	
STRATO DI USURA	13,157 m
STRATO DI BINDER	13,157 m
STRATO DI BASE	13,157 m
STRATO DI FONDAZIONE	3,748 m ²

SEZIONE N.: 2
 QT. PROGETTO: 421,218
 DIST.PROG.: 3,573
 DIST.PREC.: 3,573
 DIST.SUCC.: 8,953



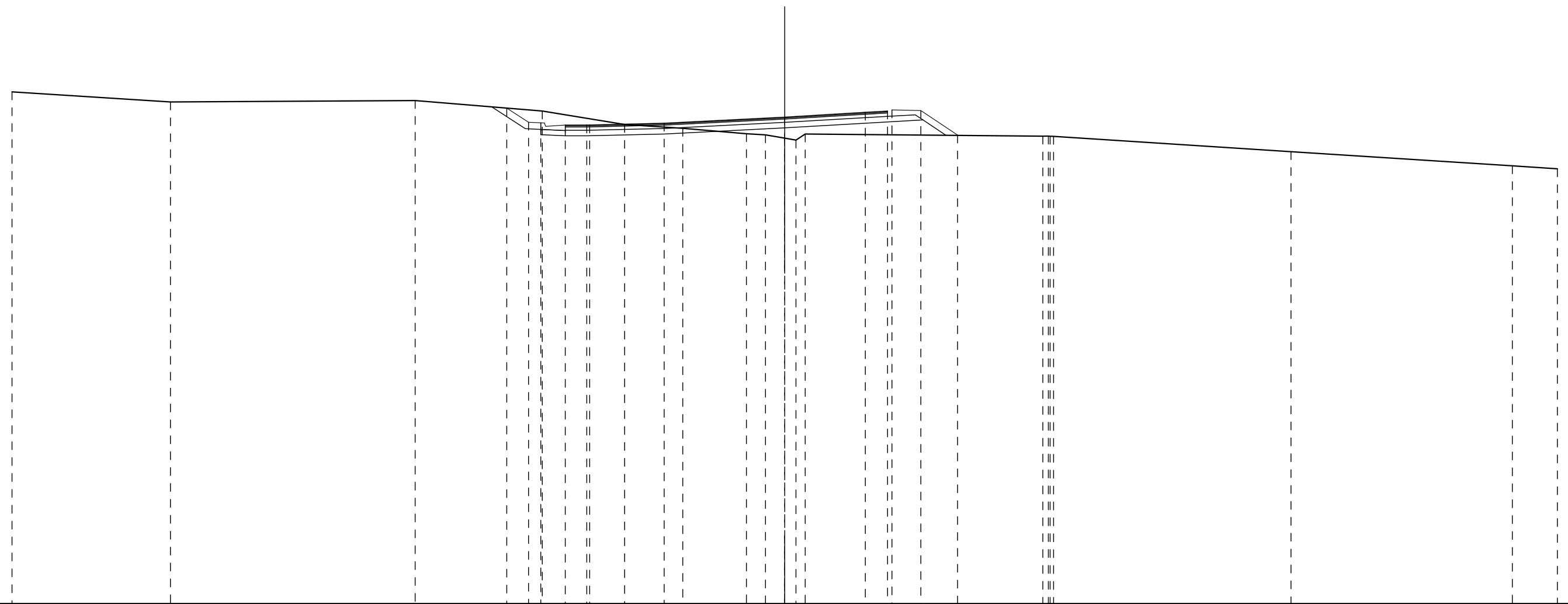
SCALA 1:200

QT.RIF. 399,000

QUOTE PROGETTO				421,860	421,562	421,141	421,140	421,841	421,086	421,100		421,152			421,218	421,218	421,211		421,196	421,194	421,247	421,242	420,659	420,570							
DIST. PARIZALI PROGETTO								1,27			4,60			8,29		2,25		4,55													
QUOTE TERRENO	422,304		421,813		421,871			421,841			421,674	421,358	421,228		420,857	420,813	420,812	420,800	420,380		420,701	420,713			420,028	420,000	419,999	420,000		420,258	420,266
DIST.PARZIALI TERRENO		8,859		6,483		5,046		2,956		2,046	2,497		6,391	0,684		2,873		3,488						16,079			10,357		0,974		

SCAVI E BONIFICHE	
STERRO	5,407 m ²
RILEVATI	
RILEVATO	4,169 m ²
TERRENO VEGETALE	5,037 m
SOVRASTRUTTURA STRADALE	
STRATO DI USURA	14,599 m
STRATO DI BINDER	14,599 m
STRATO DI BASE	14,599 m
STRATO DI FONDAZIONE	4,029 m ²

SEZIONE N.: 3
 QT. PROGETTO: 421,042
 DIST.PROG.: 12,526
 DIST.PREC.: 8,953
 DIST.SUCC.: 12,526



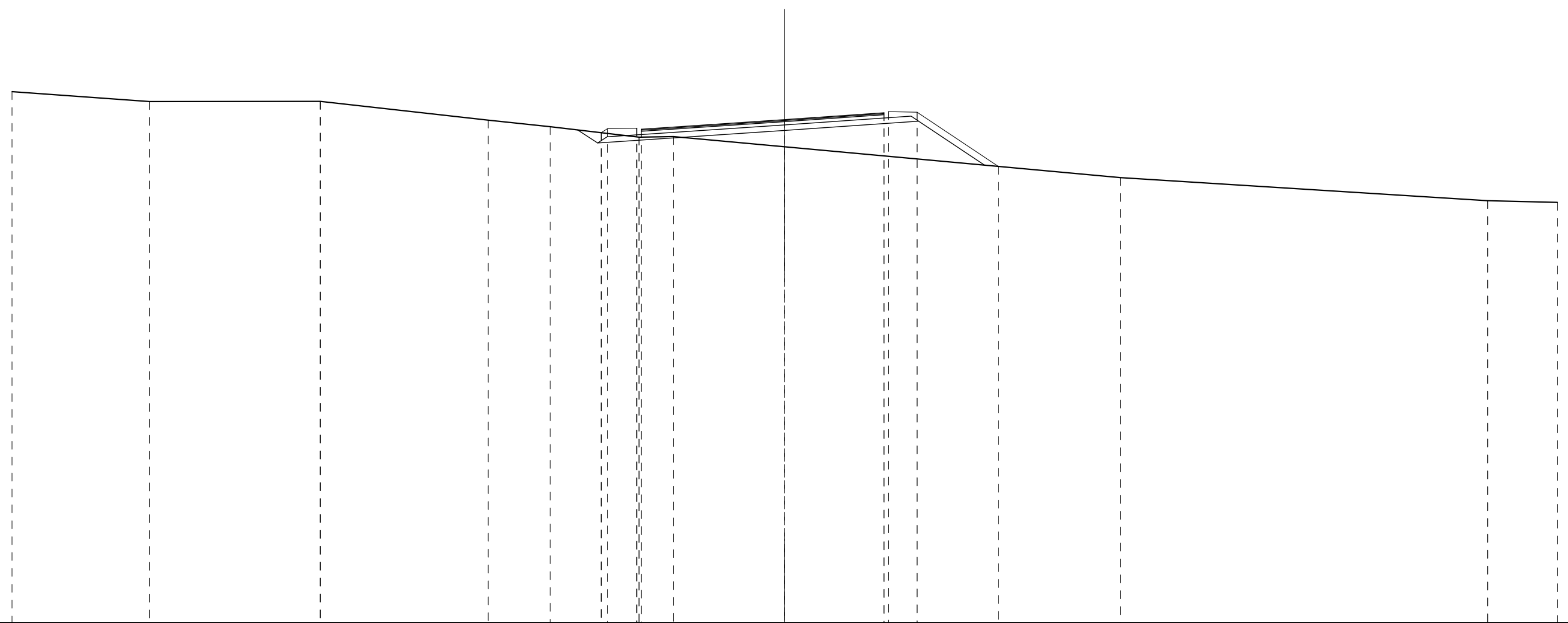
SCALA 1:200

QT.RIF. 399,000

QUOTE PROGETTO				421,446	420,809	420,782	420,682	420,682	420,684	420,765		421,042	421,260	421,316	421,365	421,337	420,229										
DIST. PARIZALI PROGETTO							0,88			3,38		5,46		3,65	1,00												
QUOTE TERRENO	422,182		421,726				421,789		421,313		420,706	420,534	420,285	420,236	420,087	420,000	420,273		420,175	420,179	420,174	420,169		419,475		418,832	418,700
DIST.PARZIALI TERRENO		7,179		11,082			5,758		3,732		2,634	2,880	0,864	0,872	0,509			10,761					10,756		10,023	2,043	

SCAVI E BONIFICHE	
STERRO	0,966 m ²
RILEVATI	
RILEVATO	11,757 m ²
TERRENO VEGETALE	7,388 m
SOVRASTRUTTURA STRADALE	
STRATO DI USURA	10,995 m
STRATO DI BINDER	10,995 m
STRATO DI BASE	10,995 m
STRATO DI FONDAZIONE	3,535 m ²

SEZIONE N.: 4
 QT. PROGETTO: 420,796
 DIST.PROG.: 25,052
 DIST.PREC.: 12,526
 DIST.SUCC.: 13,958



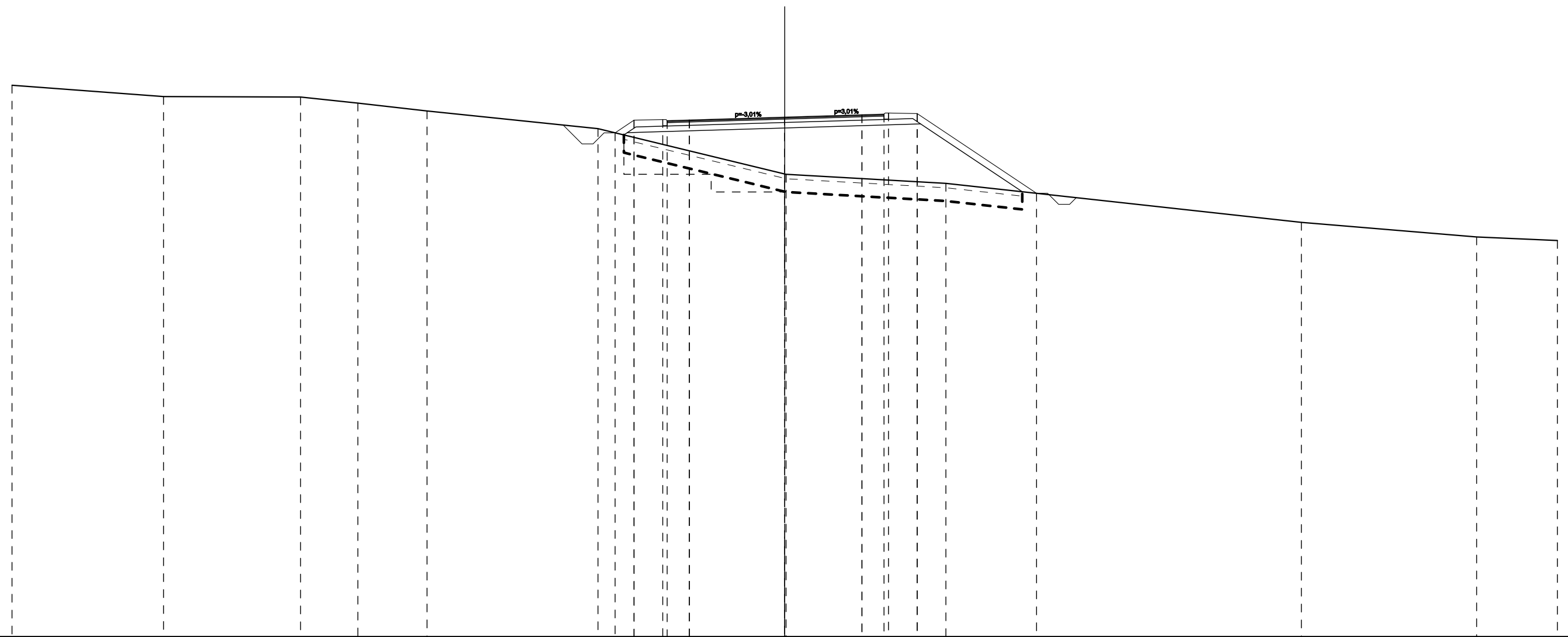
SCALA 1:200

QT.RIF. 398,000

QUOTE PROGETTO						420,203 420,387	420,410 420,360		420,796		421,109 421,159	421,132	418,677						
DIST. PARIZALI PROGETTO									6,50		4,50								
QUOTE TERRENO	422,063	421,617	421,624		420,774	420,478	420,000	420,027	419,565				418,169					417,123	417,048
DIST.PARZIALI TERRENO		6,233	7,730		7,603	2,809	4,025	1,562	5,038			15,209					16,631		3,160

SCAVI E BONIFICHE	
SCOTICO	18,045 m
BONIFICA	6,418 m ²
SCAVO A GRADONI	7,794 m ²
RILEVATI	
RILEVATO	46,223 m ²
TERRENO VEGETALE	10,133 m
SOVRASTRUTTURA STRADALE	
STRATO DI USURA	9,822 m
STRATO DI BINDER	9,822 m
STRATO DI BASE	9,822 m
STRATO DI FONDAZIONE	3,228 m ²

SEZIONE N.: 5
 QT. PROGETTO: 420,522
 DIST.PROG.: 39,010
 DIST.PREC.: 13,958
 DIST.SUCC.: 10,542



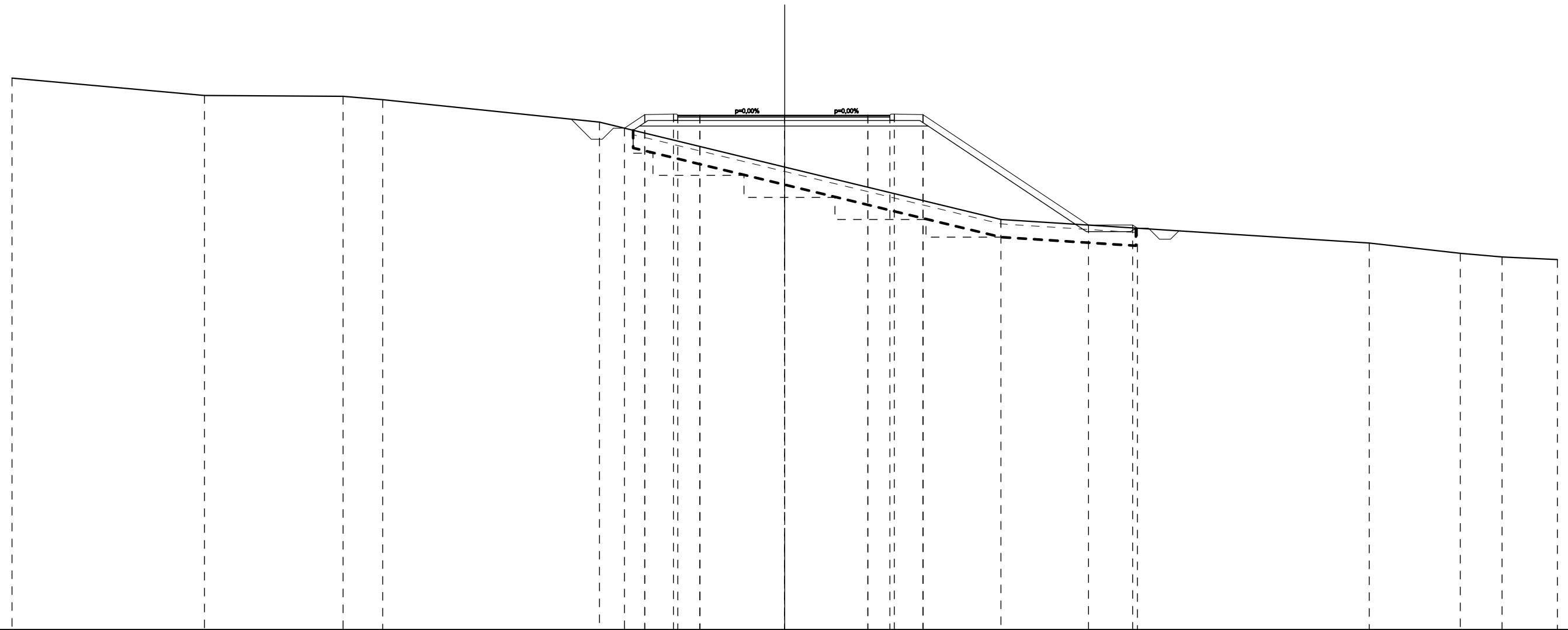
SCALA 1:200

QT.RIF. 397,000

QUOTE PROGETTO							419,812	420,386	420,412	420,362	420,392		420,522	420,627	420,658	420,708	420,682		417,075				
DIST. PARIZALI PROGETTO									1,00	4,32			3,50	1,00									
QUOTE TERRENO	421,967		421,454		421,434		421,156		420,802		420,000		417,949	417,934		417,526		415,759		415,097		414,937	
DIST.PARZIALI TERRENO		6,865		6,205		2,594		3,135		7,745		8,456		7,238		16,103		7,938		3,657			

SCAVI E BONIFICHE	
STERRO	0,576 m ²
SCOTICO	20,032 m
BONIFICA	3,577 m ²
SCAVO A GRADONI	17,983 m ²
RILEVATI	
RILEVATO	62,305 m ²
TERRENO VEGETALE	14,976 m
SOVRASTRUTTURA STRADALE	
STRATO DI USURA	9,607 m
STRATO DI BINDER	9,607 m
STRATO DI BASE	9,607 m
STRATO DI FONDAZIONE	3,173 m ²

SEZIONE N.: 6
 QT. PROGETTO: 420,315
 DIST.PROG.: 49,552
 DIST.PREC.: 10,542
 DIST.SUCC.: 15,747




SCALA 1:200

QT.RIF. 397,000

QUOTE PROGETTO						419,726	420,339	420,365	420,315	420,315	420,315	420,365	420,339		415,339	415,339	415,195					
DIST. PARIZALI PROGETTO								1,00	3,84	3,77	1,00											
QUOTE TERRENO	421,995		421,207			421,168	421,017			420,000		417,965			415,590			414,525		414,058	413,892	413,772
DIST.PARZIALI TERRENO		8,716		6,278		1,797			9,818		8,391			9,795			16,683		4,123	1,890	2,508	

SCAVI E BONIFICHE	
STERRO	1,344 m ²
SCOTICO	8,106 m
BONIFICA	4,894 m ²
SCAVO A GRADONI	8,555 m ²
RILEVATI	
RILEVATO	20,611 m ²
TERRENO VEGETALE	7,243 m
SOVRASTRUTTURA STRADALE	
STRATO DI USURA	10,400 m
STRATO DI BINDER	10,400 m
STRATO DI BASE	10,400 m
STRATO DI FONDAZIONE	3,380 m ²

SEZIONE N.: 11
 QT. PROGETTO: 420,243
 DIST.PROG.: 113,738
 DIST.PREC.: 13,738
 DIST.SUCC.: 11,262



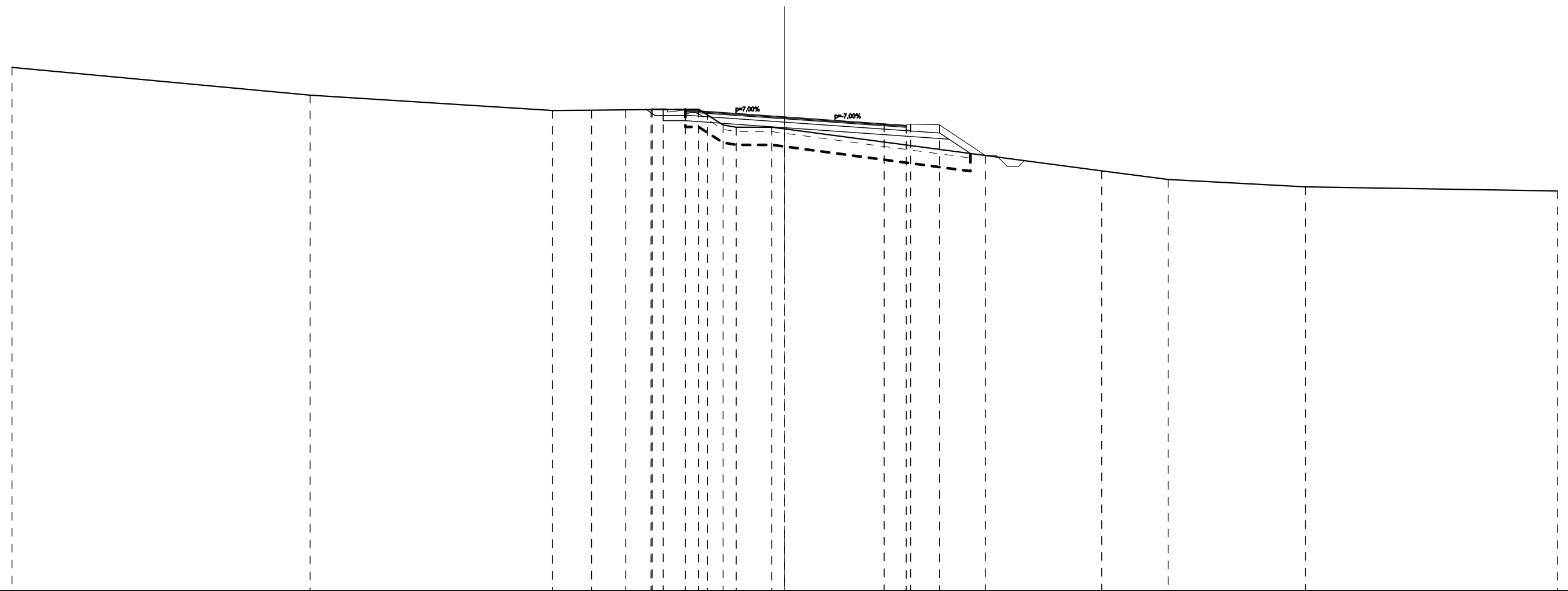
SCALA 1:200

QT.RIF. 398,000

QUOTE PROGETTO						420,343	420,582	420,608	420,558	420,488		420,243		419,900	419,830	419,880	419,854		417,517						
DIST. PARIZALI PROGETTO								1,00		3,50		4,90		1,00											
QUOTE TERRENO	422,563		420,863	420,735	420,735	420,203	420,354	420,000	420,394		420,000	420,000	420,000		417,816					416,479	416,266		415,981		416,030
DIST.PARIZIALI TERRENO		16,002		4,105	3,181	2,283	0,872	1,184		5,335	1,710	0,780		7,597		11,361			1,882		8,585		4,815		

SCAVI E BONIFICHE	
STERRO	1,262 m ²
SCOTICO	11,335 m
BONIFICA	7,431 m ²
RILEVATI	
RILEVATO	12,341 m ²
TERRENO VEGETALE	4,371 m
SOVRASTRUTTURA STRADALE	
STRATO DI USURA	10,006 m
STRATO DI BINDER	10,006 m
STRATO DI BASE	10,006 m
STRATO DI FONDAZIONE	2,932 m ²

SEZIONE N.: 12
 QT. PROGETTO: 420,468
 DIST.PROG.: 125,000
 DIST.PREC.: 11,262
 DIST.SUCC.: 3,045



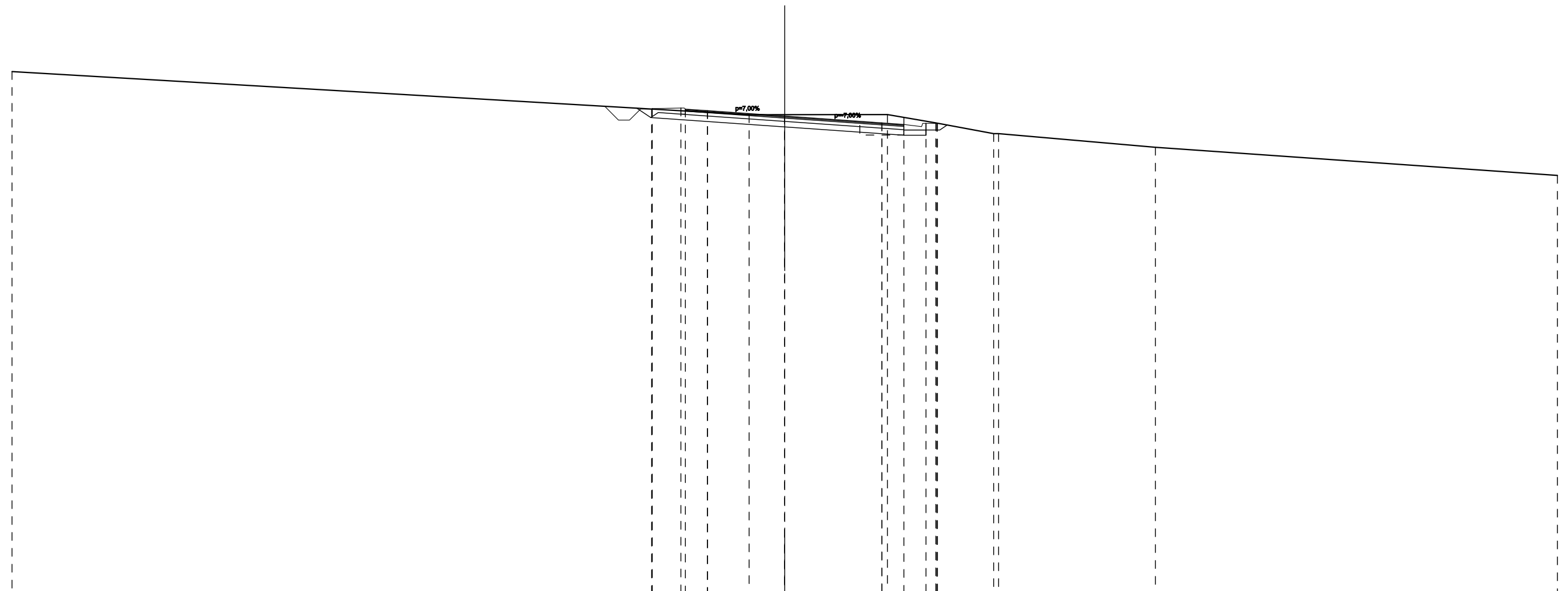
SCALA 1:200

QT.RIF. 399,000

QUOTE PROGETTO					420,795	420,833	420,833	420,783	420,713		420,468		420,153	420,083	420,133	420,107	418,718							
DIST. PARIZALI PROGETTO								1,00		3,50		4,51		1,00										
QUOTE TERRENO	422,709		421,452					420,757	420,769	420,785		420,815	420,100	420,000	420,000	419,922		418,019		417,633		417,297		417,111
DIST.PARZIALI TERRENO		13,504							1,772	1,549	3,295	1,111	0,596	1,610	0,587			14,359		3,012		6,217		11,411

SCAVI E BONIFICHE	
STERRO	7,720 m ²
SCAVO A GRADONI	0,119 m ²
RILEVATI	
RILEVATO	0,133 m ²
TERRENO VEGETALE	1,851 m
SOVRASTRUTTURA STRADALE	
STRATO DI USURA	9,900 m
STRATO DI BINDER	9,900 m
STRATO DI BASE	9,900 m
STRATO DI FONDAZIONE	2,824 m ²

SEZIONE N.: 14
 QT. PROGETTO: 420,793
 DIST.PROG.: 150,000
 DIST.PREC.: 21,955
 DIST.SUCC.: 9,719



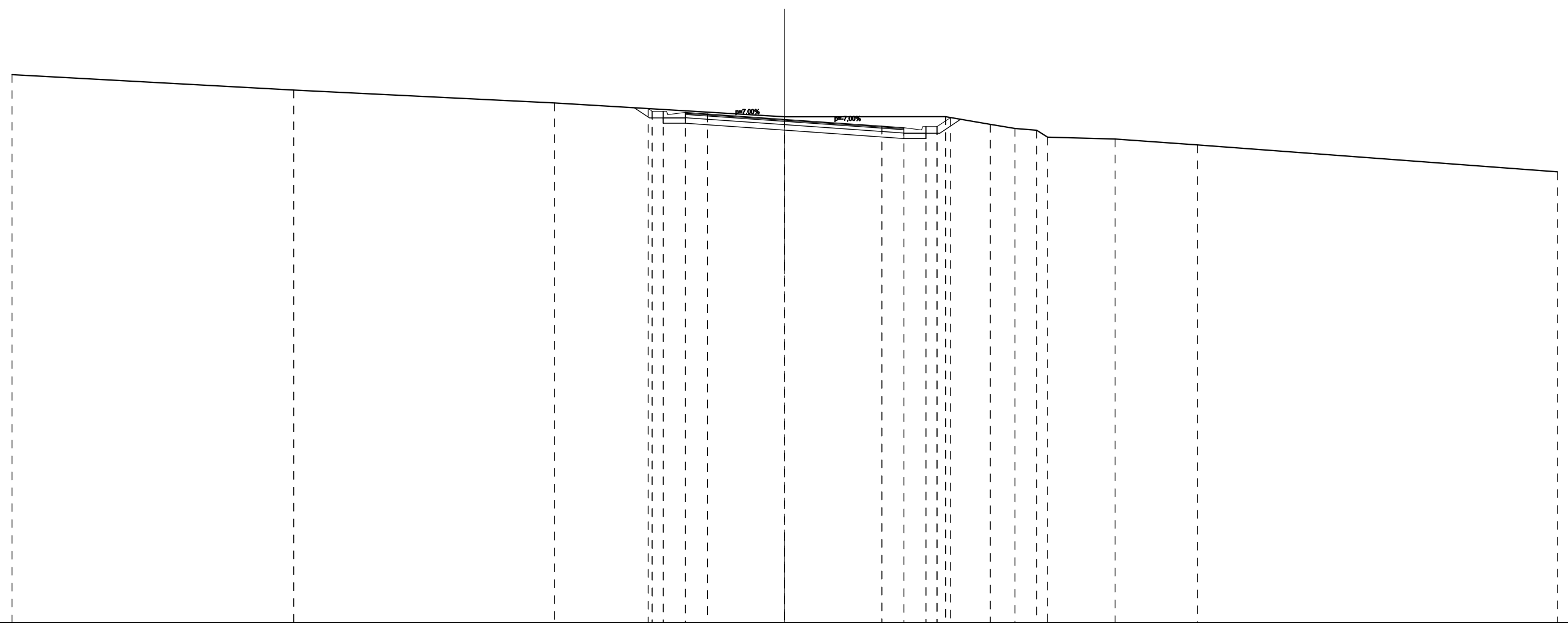
SCALA 1:200

QT.RIF. 399,000

QUOTE PROGETTO			421,113	421,132	421,158	421,108	421,038		420,793		420,485	420,415	420,465	420,465	420,475			
DIST. PARIZALI PROGETTO					1,00			3,50		4,40		1,00						
QUOTE TERRENO	422,811							420,854	420,857		420,864	420,487	420,000	420,000			419,381	418,106
DIST.PARZIALI TERRENO								1,611	4,657		2,188	2,619		7,100			18,209	

SCAVI E BONIFICHE	
STERRO	9,762 m ²
RILEVATI	
TERRENO VEGETALE	1,966 m
SOVRASTRUTTURA STRADALE	
STRATO DI USURA	9,900 m
STRATO DI BINDER	9,900 m
STRATO DI BASE	9,900 m
STRATO DI FONDAZIONE	2,475 m ²

SEZIONE N.: 15
 QT. PROGETTO: 420,808
 DIST.PROG.: 159,719
 DIST.PREC.: 9,719
 DIST.SUCC.: 15,281



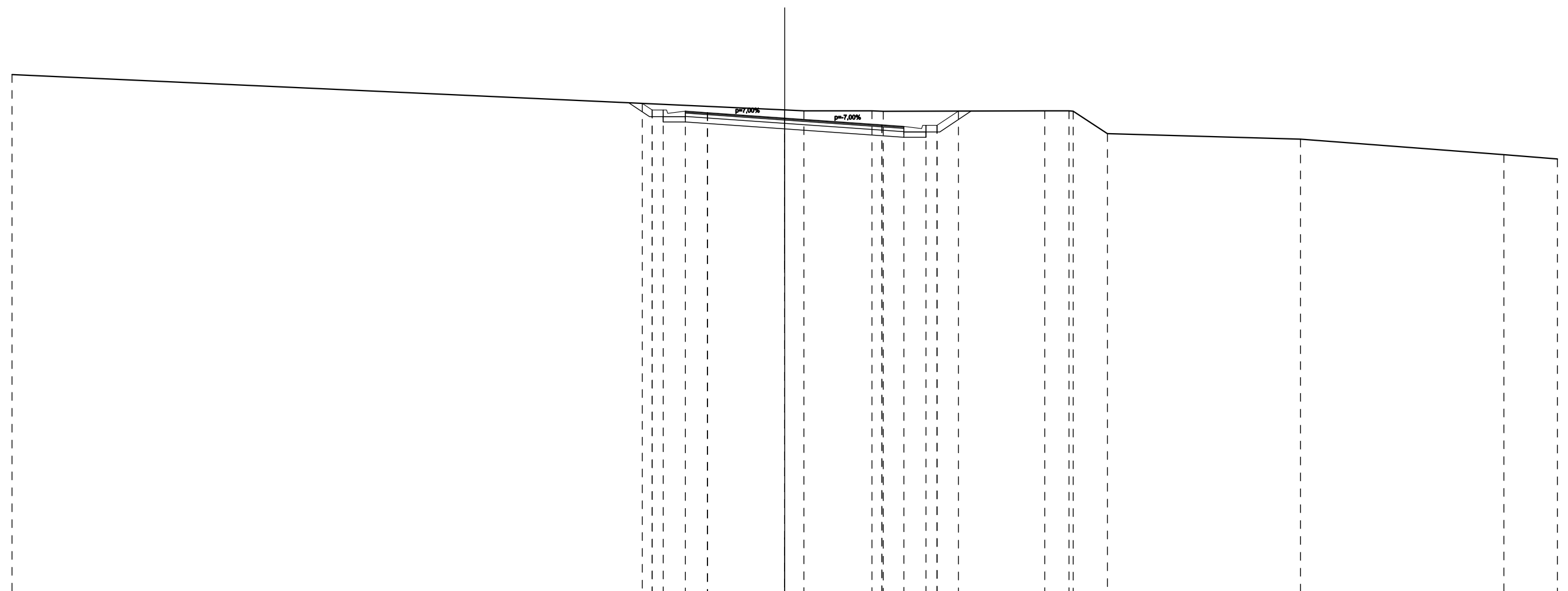
SCALA 1:200

QT.RIF. 398,000

QUOTE PROGETTO				421,297 421,173 421,173 421,123 421,053	420,808		420,500 420,430 420,480 420,480 420,892										
DIST. PARIZALI PROGETTO				1,00	3,50	4,40	1,00										
QUOTE TERRENO	422,836		422,137		421,552		420,925		420,931	420,584	420,395	420,317	420,000	419,915	419,651		418,431
DIST.PARZIALI TERRENO		12,762			11,817		10,421		7,288	2,026	1,117	0,981	0,488	3,056	3,733		16,302

SCAVI E BONIFICHE	
STERRO	12,897 m ²
RILEVATI	
TERRENO VEGETALE	2,702 m
SOVRASTRUTTURA STRADALE	
STRATO DI USURA	9,900 m
STRATO DI BINDER	9,900 m
STRATO DI BASE	9,900 m
STRATO DI FONDAZIONE	2,475 m ²

SEZIONE N.: 16
 QT. PROGETTO: 420,703
 DIST.PROG.: 175,000
 DIST.PREC.: 15,281
 DIST.SUCC.: 16,393



SCALA 1:200

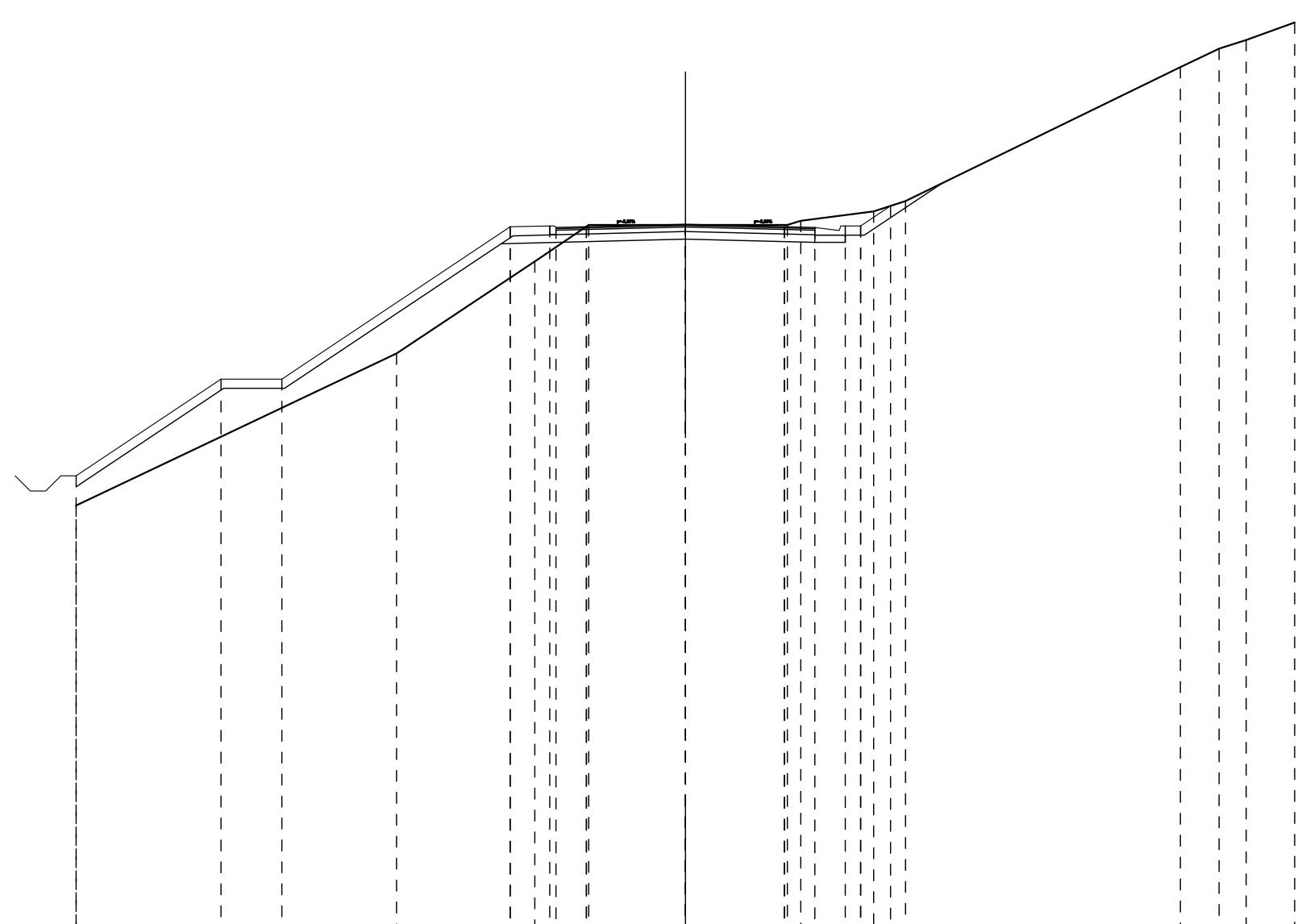
QT.RIF. 399,000

QUOTE PROGETTO				421,368	421,068	421,068	421,018	420,948		420,703		420,395	420,325	420,375	420,375	421,020									
DIST. PARIZALI PROGETTO							1,00		3,50		4,40		1,00												
QUOTE TERRENO	422,674									421,072	421,033		421,032	421,011			421,031	421,031	421,014	420,000		419,751		419,047	418,851
DIST.PARZIALI TERRENO			35,000							0,872	3,078		0,514		7,316		1,086	1,548		8,751		9,212		2,422	

“DEVIAZIONE EST SP35”

SCAVI E BONIFICHE	
STERRO	6,166 m ²
RILEVATI	
RILEVATO	16,730 m ²
TERRENO VEGETALE	19,710 m
SOVRASTRUTTURA STRADALE	
STRATO DI USURA	8,500 m
STRATO DI BINDER	8,500 m
STRATO DI BASE	8,500 m
STRATO DI FONDAZIONE	2,526 m ²

SEZIONE N.: 1
 QT. PROGETTO: 424,240
 DIST.PROG.: 0,000
 DIST.SUCC.: 25,000



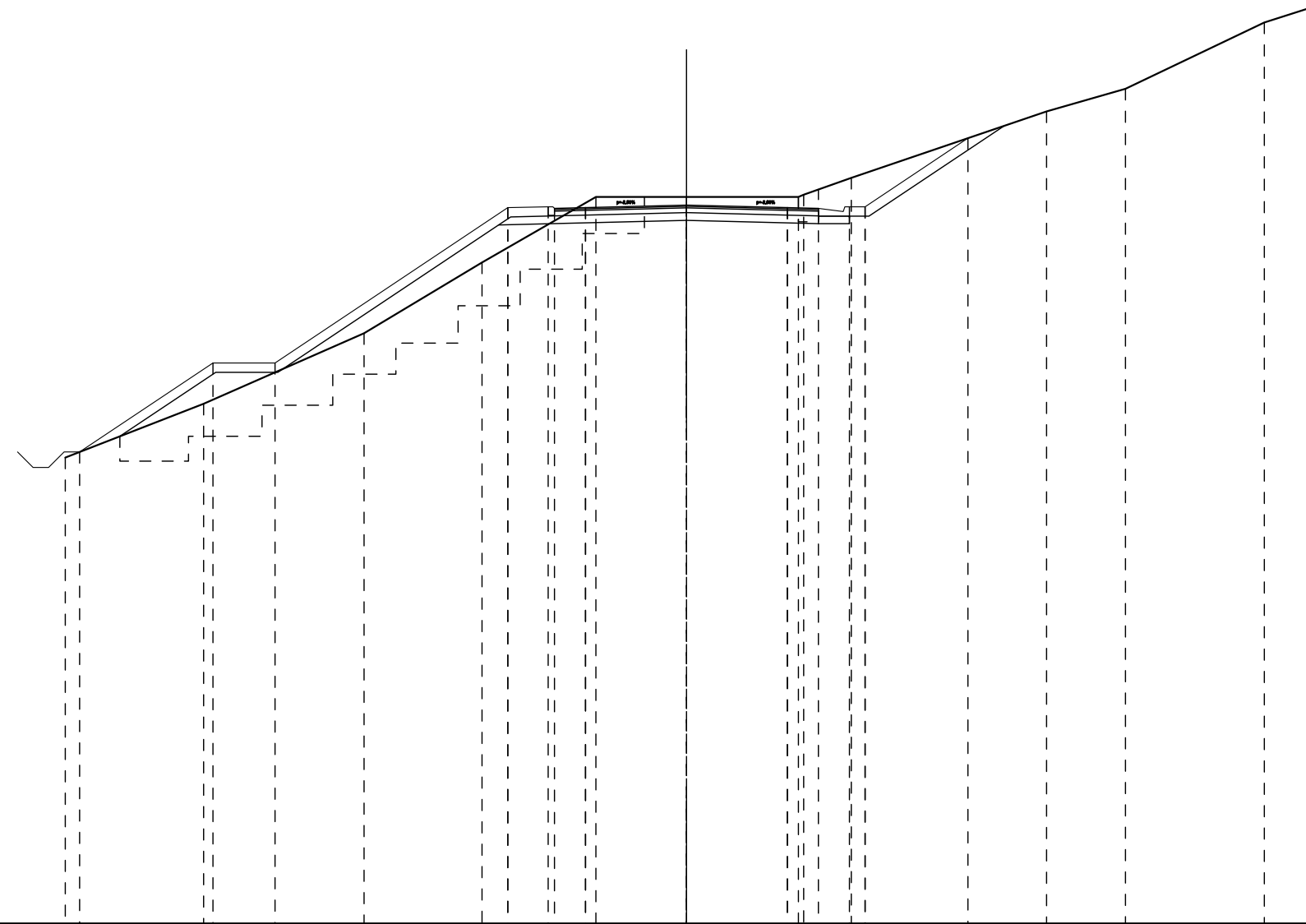
SCALA 1:200

QT.RIF. 401,000

QUOTE PROGETTO	415,987	419,158	419,158		424,158	424,184	424,134	424,159		424,240		424,159	424,134	424,184	424,184	424,841					
DIST. PARIZALI PROGETTO						1,00		3,25		3,25		1,00									
QUOTE TERRENO	415,014			420,000		423,019	424,217		424,217			424,217	424,353	424,660	425,000			429,394	430,000	430,283	430,862
DIST.PARZIALI TERRENO		10,519		4,536		1,772	3,172		3,345			2,392	1,048		9,024			1,289	0,890	1,591	

SCAVI E BONIFICHE	
STERRO	11,620 m ²
SCAVO A GRADONI	21,351 m ²
RILEVATI	
RILEVATO	28,183 m ²
TERRENO VEGETALE	21,950 m ²
SOVRASTRUTTURA STRADALE	
STRATO DI USURA	8,500 m
STRATO DI BINDER	8,500 m
STRATO DI BASE	8,500 m
STRATO DI FONDAZIONE	2,526 m ²

SEZIONE N.: 2
 QT. PROGETTO: 424,124
 DIST.PROG.: 25,000
 DIST.PREC.: 25,000
 DIST.SUCC.: 25,000



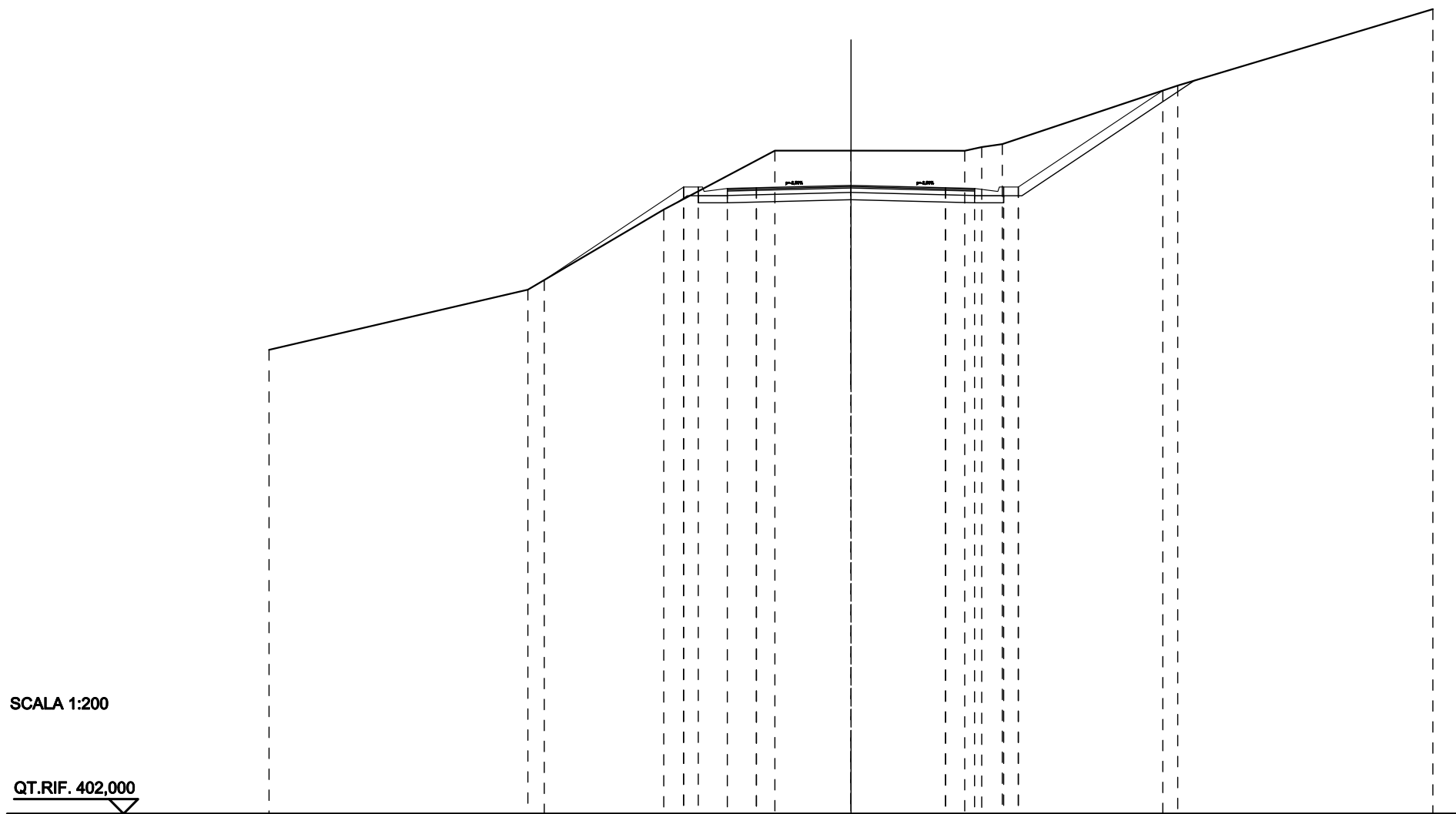
SCALA 1:200

QT.RIF. 401,000

QUOTE PROGETTO	416,180	419,042	419,042		424,042	424,068 424,018	424,043	424,124	424,043	424,018	424,068 424,068	426,277			
DIST. PARIZALI PROGETTO						1,00	3,25	3,25	1,00						
QUOTE TERRENO	416,000	417,730		420,000	422,279		424,385	424,385		424,386 424,458	425,000		427,138	427,865	430,000 430,444
DIST.PARZIALI TERRENO		4,454	5,166	3,797	3,670		2,913	3,604		1,586	6,284		2,541	4,472	1,394

SCAVI E BONIFICHE	
STERRO	23,852 m ²
RILEVATI	
RILEVATO	0,010 m ²
TERRENO VEGETALE	12,731 m
SOVRASTRUTTURA STRADALE	
STRATO DI USURA	8,500 m
STRATO DI BINDER	8,500 m
STRATO DI BASE	8,500 m
STRATO DI FONDAZIONE	2,125 m ²

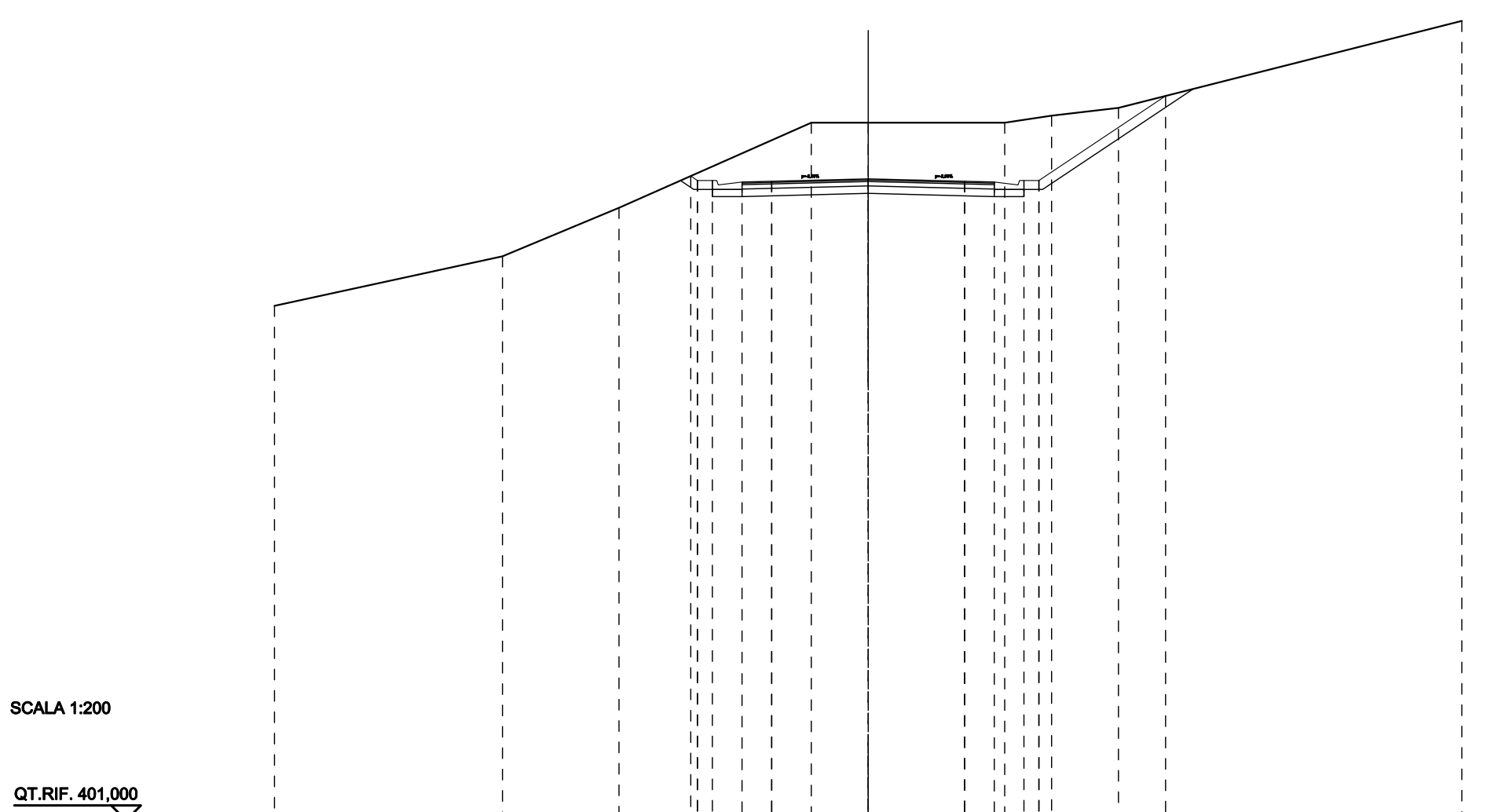
SEZIONE N.: 3
 QT. PROGETTO: 423,582
 DIST.PROG.: 50,000
 DIST.PREC.: 25,000
 DIST.SUCC.: 25,000



QUOTE PROGETTO		420,331	423,526	423,526	423,476	423,501	423,582	423,501	423,476	423,526	423,526	426,840	
DIST. PARIZALI PROGETTO					1,00	3,25	3,25	1,00					
QUOTE TERRENO	417,935	420,000	422,751		424,777	424,776		424,773	424,899	425,000		427,010	429,639
DIST.PARZIALI TERRENO		8,898	4,670	3,819	2,613	3,910	0,584	0,709	6,026	8,771			

SCAVI E BONIFICHE	
STERRO	31,015 m ²
RILEVATI	
TERRENO VEGETALE	6,406 m
SOVRASTRUTTURA STRADALE	
STRATO DI USURA	8,500 m
STRATO DI BINDER	8,500 m
STRATO DI BASE	8,500 m
STRATO DI FONDAZIONE	2,125 m ²

SEZIONE N.: 4
 QT. PROGETTO: 422,609
 DIST.PROG.: 75,000
 DIST.PREC.: 25,000
 DIST.SUCC.: 25,000



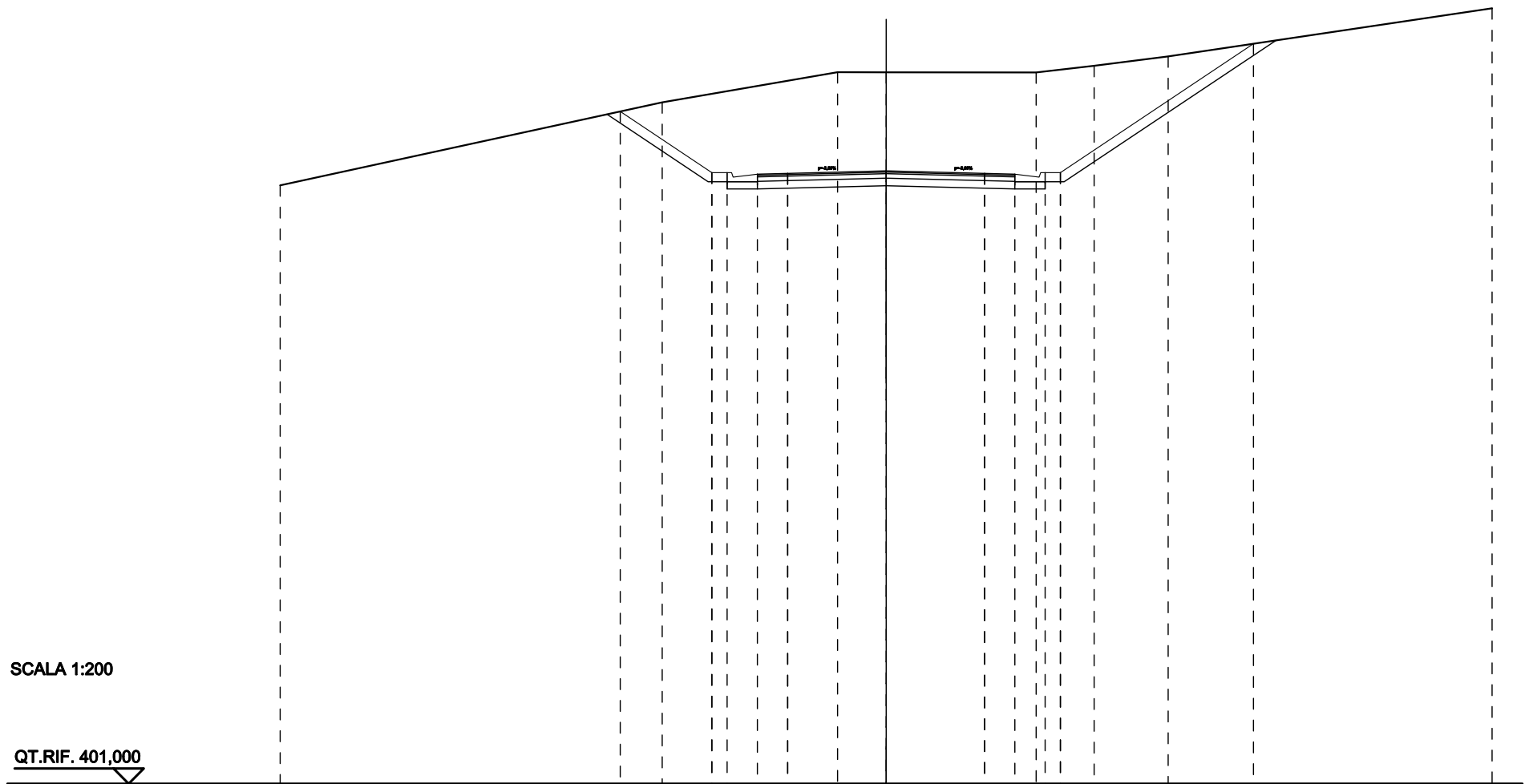
SCALA 1:200

QT.RIF. 401,000

QUOTE PROGETTO				422,704	422,553	422,553	422,503	422,528		422,609		422,528	422,503	422,553	422,553		425,402	
DIST. PARIZALI PROGETTO							1,00		3,25		3,25		1,00					
QUOTE TERRENO	418,332		420,000		421,634				424,502	424,501			424,501	424,738		425,000		427,929
DIST.PARZIALI TERRENO		7,679		3,926		6,480			1,915		4,602		1,578		2,255		11,566	

SCAVI E BONIFICHE	
STERRO	60,626 m ²
RILEVATI	
TERRENO VEGETALE	12,300 m
SOVRASTRUTTURA STRADALE	
STRATO DI USURA	8,500 m
STRATO DI BINDER	8,500 m
STRATO DI BASE	8,500 m
STRATO DI FONDAZIONE	2,125 m ²

SEZIONE N.: 5
 QT. PROGETTO: 421,222
 DIST.PROG.: 100,000
 DIST.PREC.: 25,000
 DIST.SUCC.: 25,000



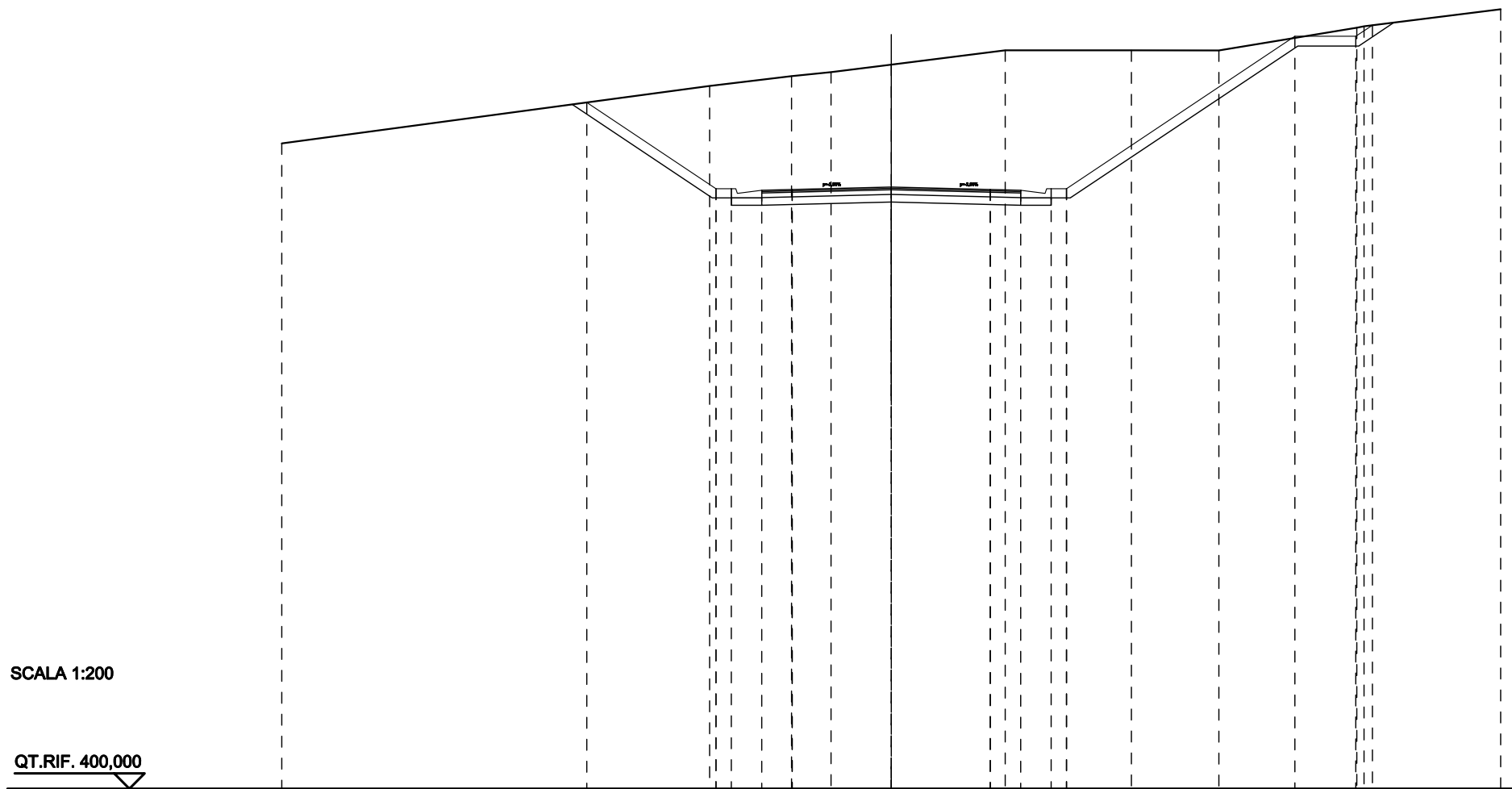
SCALA 1:200

QT.RIF. 401,000

QUOTE PROGETTO		423,184	421,166 421,166	421,116 421,141	421,222	421,141 421,116	421,166 421,166	425,418	
DIST. PARIZALI PROGETTO			1,00	3,25	3,25	1,00			
QUOTE TERRENO	420,745	423,485		424,479 424,477		424,470 424,689	425,000		426,586
DIST.PARZIALI TERRENO		12,609	5,788	1,603	4,952	1,914	2,444	10,690	

SCAVI E BONIFICHE	
STERRO	81,035 m ²
RILEVATI	
TERRENO VEGETALE	17,762 m
SOVRASTRUTTURA STRADALE	
STRATO DI USURA	8,500 m
STRATO DI BINDER	8,500 m
STRATO DI BASE	8,500 m
STRATO DI FONDAZIONE	2,125 m ²

SEZIONE N.: 6
 QT. PROGETTO: 419,728
 DIST.PROG.: 125,000
 DIST.PREC.: 25,000
 DIST.SUCC.: 25,000



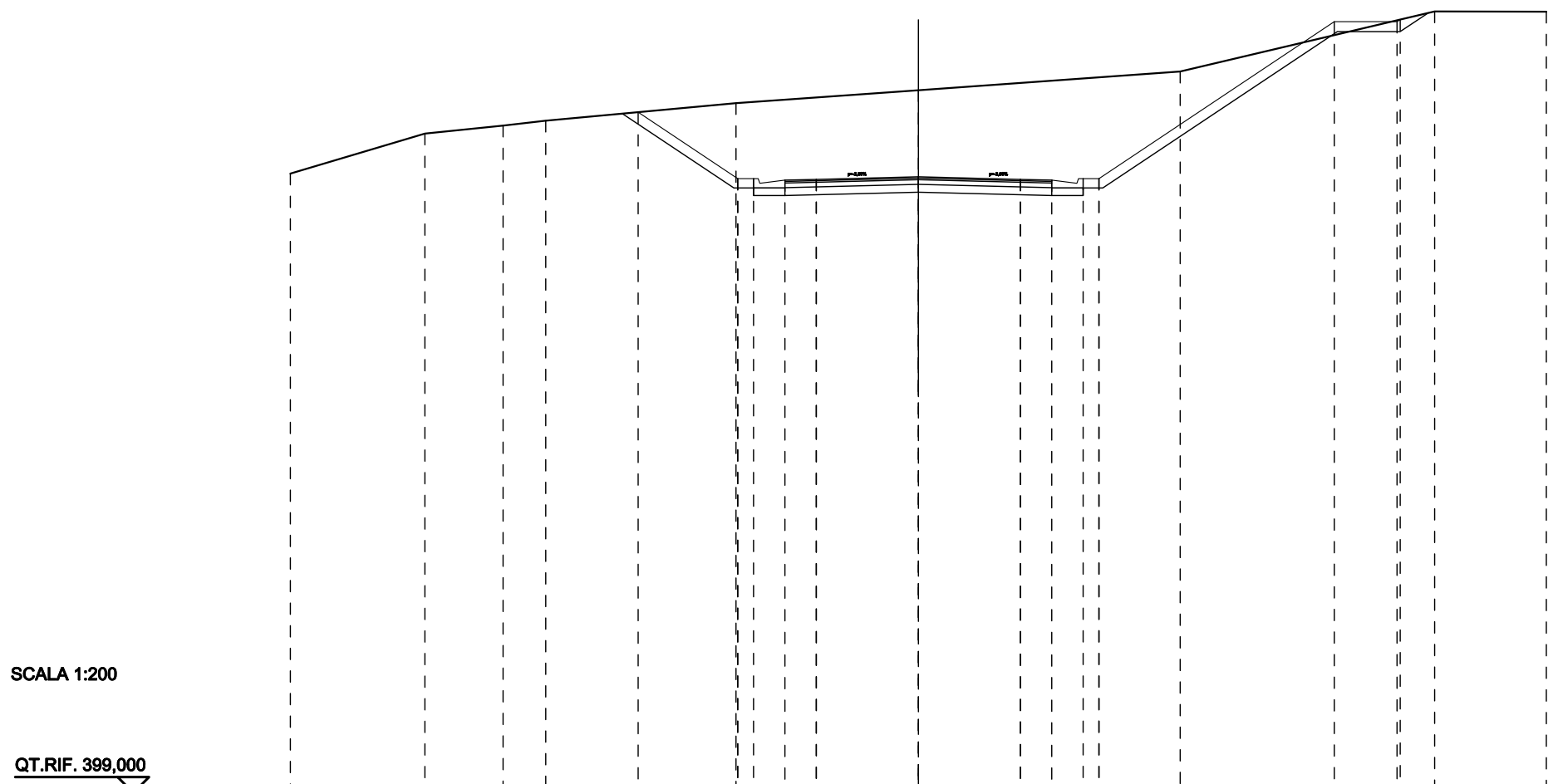
SCALA 1:200

QT.RIF. 400,000

QUOTE PROGETTO		422,501	419,672 419,672	419,622 419,647		419,728	419,647 419,622	419,672 419,672		424,672	424,672 425,034	
DIST. PARIZALI PROGETTO				1,00	3,25	3,25	1,00					
QUOTE TERRENO	421,160		423,041	423,365	423,498	423,744	424,210		424,210	424,207	424,952 425,000	425,557
DIST.PARZIALI TERRENO		14,041	2,690	1,286	1,974	3,740	4,141	2,870	4,529		4,483	

SCAVI E BONIFICHE	
STERRO	55,787 m ²
RILEVATI	
RILEVATO	0,026 m ²
TERRENO VEGETALE	15,942 m
SOVRASTRUTTURA STRADALE	
STRATO DI USURA	8,500 m
STRATO DI BINDER	8,500 m
STRATO DI BASE	8,500 m
STRATO DI FONDAZIONE	2,125 m ²

SEZIONE N.: 7
 QT. PROGETTO: 418,621
 DIST.PROG.: 150,000
 DIST.PREC.: 25,000
 DIST.SUCC.: 25,000



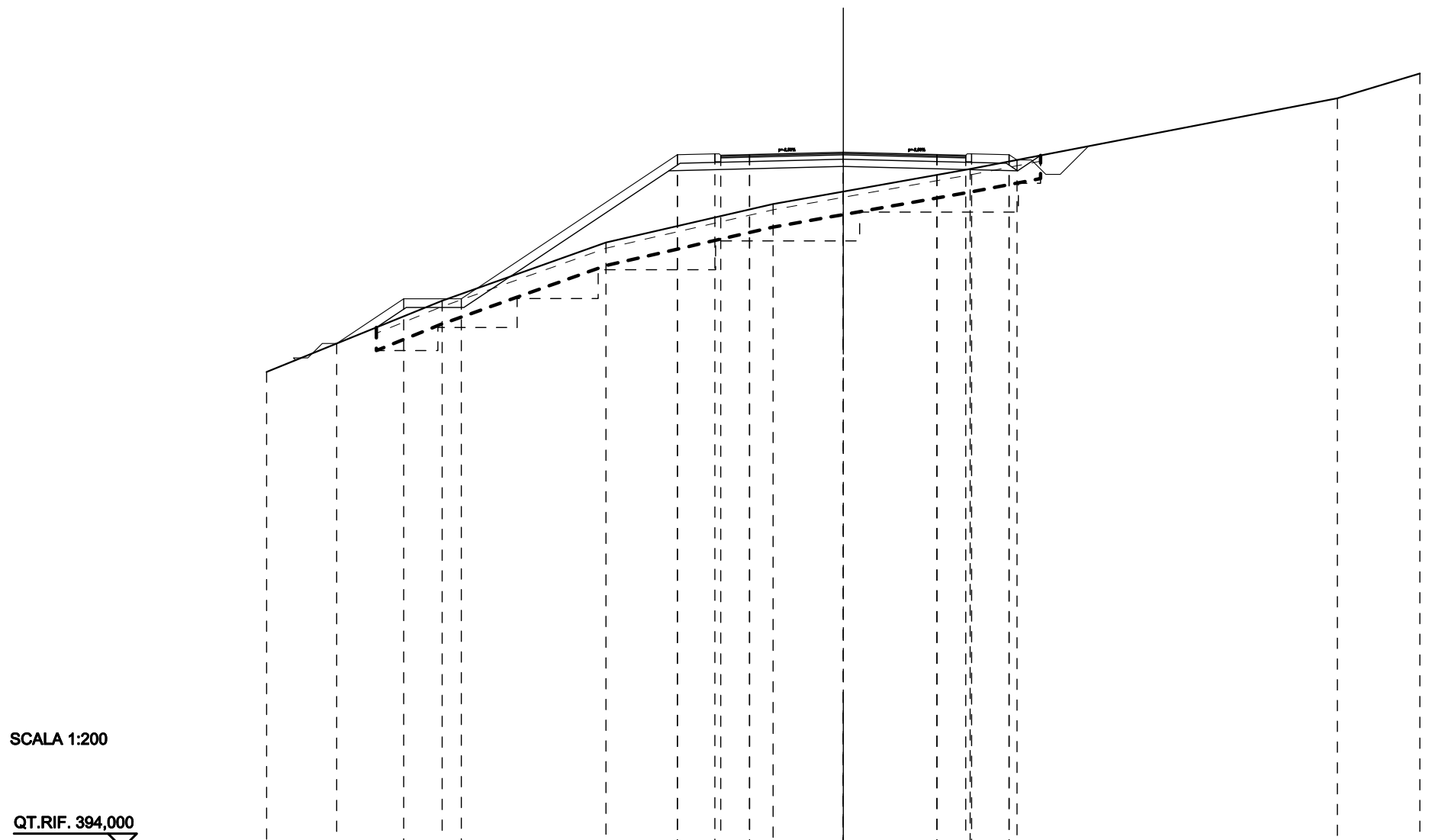
SCALA 1:200

QT.RIF. 399,000

QUOTE PROGETTO				420,681	418,565 418,565	418,515 418,540		418,621		418,540 418,515	418,565 418,565		423,565	423,565 423,630	
DIST. PARIZALI PROGETTO						1,00	3,25	3,25		1,00					
QUOTE TERRENO	418,723	420,000	420,253 420,411		420,966			421,380					421,974		423,869 423,862
DIST.PARZIALI TERRENO		4,286	2,487 1,369	6,061		5,807			8,337				8,104		3,559

SCAVI E BONIFICHE	
STERRO	1,178 m ²
SCOTICO	17,558 m
SCAVO A GRADONI	25,243 m ²
RILEVATI	
RILEVATO	44,548 m ²
TERRENO VEGETALE	16,736 m
SOVRASTRUTTURA STRADALE	
STRATO DI USURA	8,500 m
STRATO DI BINDER	8,500 m
STRATO DI BASE	8,500 m
STRATO DI FONDAZIONE	2,926 m ²

SEZIONE N.: 8
 QT. PROGETTO: 418,127
 DIST.PROG.: 175,000
 DIST.PREC.: 25,000
 DIST.SUCC.: 19,115



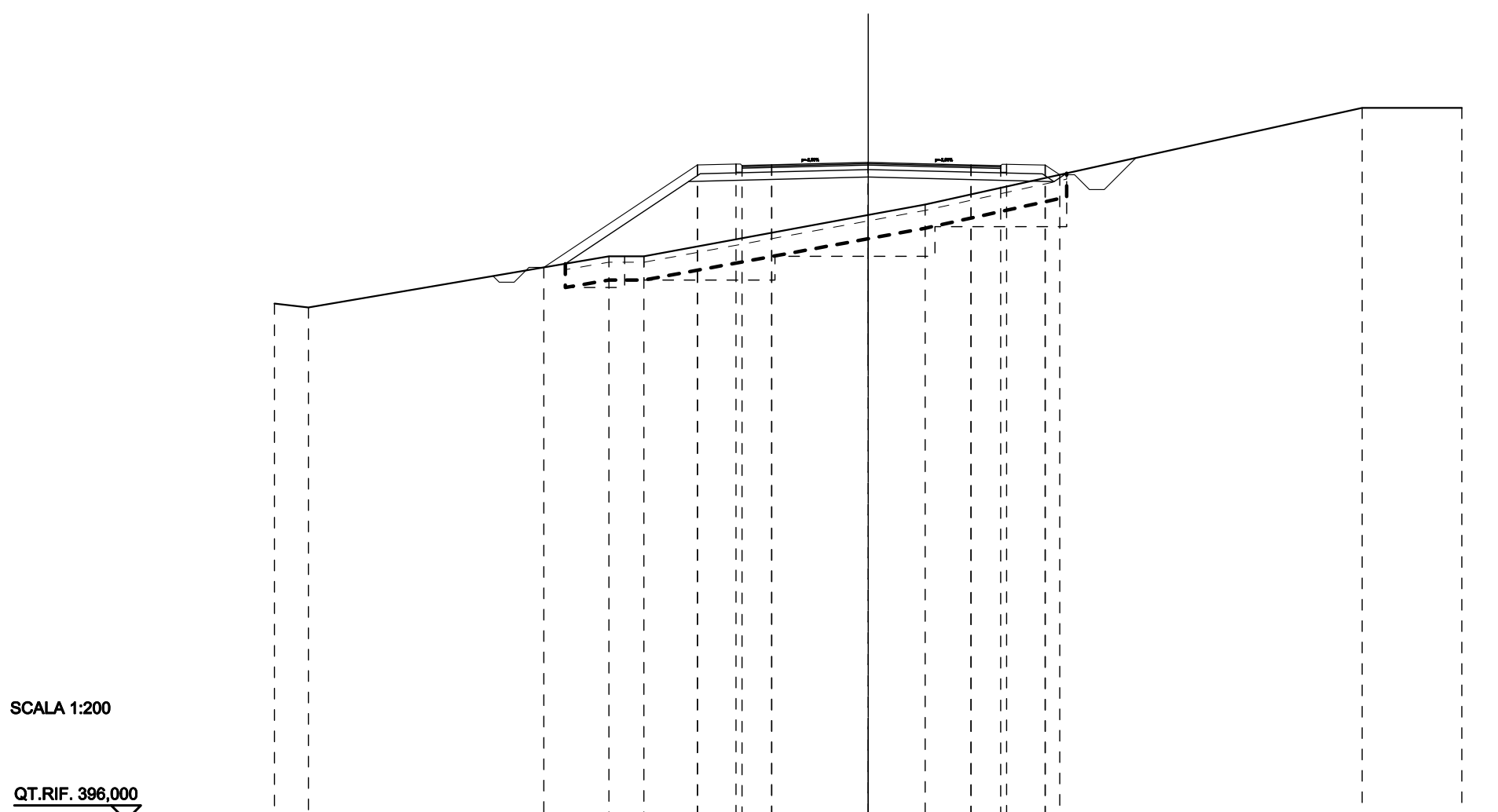
SCALA 1:200

QT.RIF. 394,000

QUOTE PROGETTO	411,496	413,045	413,045	418,045	418,071	418,021	418,046	418,127	418,046	418,021	418,071	418,045	417,859
DIST. PARIZALI PROGETTO					1,00	3,25	3,25		1,00				
QUOTE TERRENO	410,511	412,977	415,000	416,334	416,765	417,546	420,000	420,859					
DIST.PARZIALI TERRENO	6,090	5,683	5,796	2,431	4,402	12,734	2,864						

SCAVI E BONIFICHE	
STERRO	0,110 m ²
SCOTICO	15,691 m
BONIFICA	0,388 m ²
SCAVO A GRADONI	16,871 m ²
RILEVATI	
RILEVATO	39,508 m ²
TERRENO VEGETALE	9,412 m
SOVRASTRUTTURA STRADALE	
STRATO DI USURA	8,714 m
STRATO DI BINDER	8,714 m
STRATO DI BASE	8,714 m
STRATO DI FONDAZIONE	2,980 m ²

SEZIONE N.: 9
 QT. PROGETTO: 418,162
 DIST.PROG.: 194,115
 DIST.PREC.: 19,115
 DIST.SUCC.: 8,813



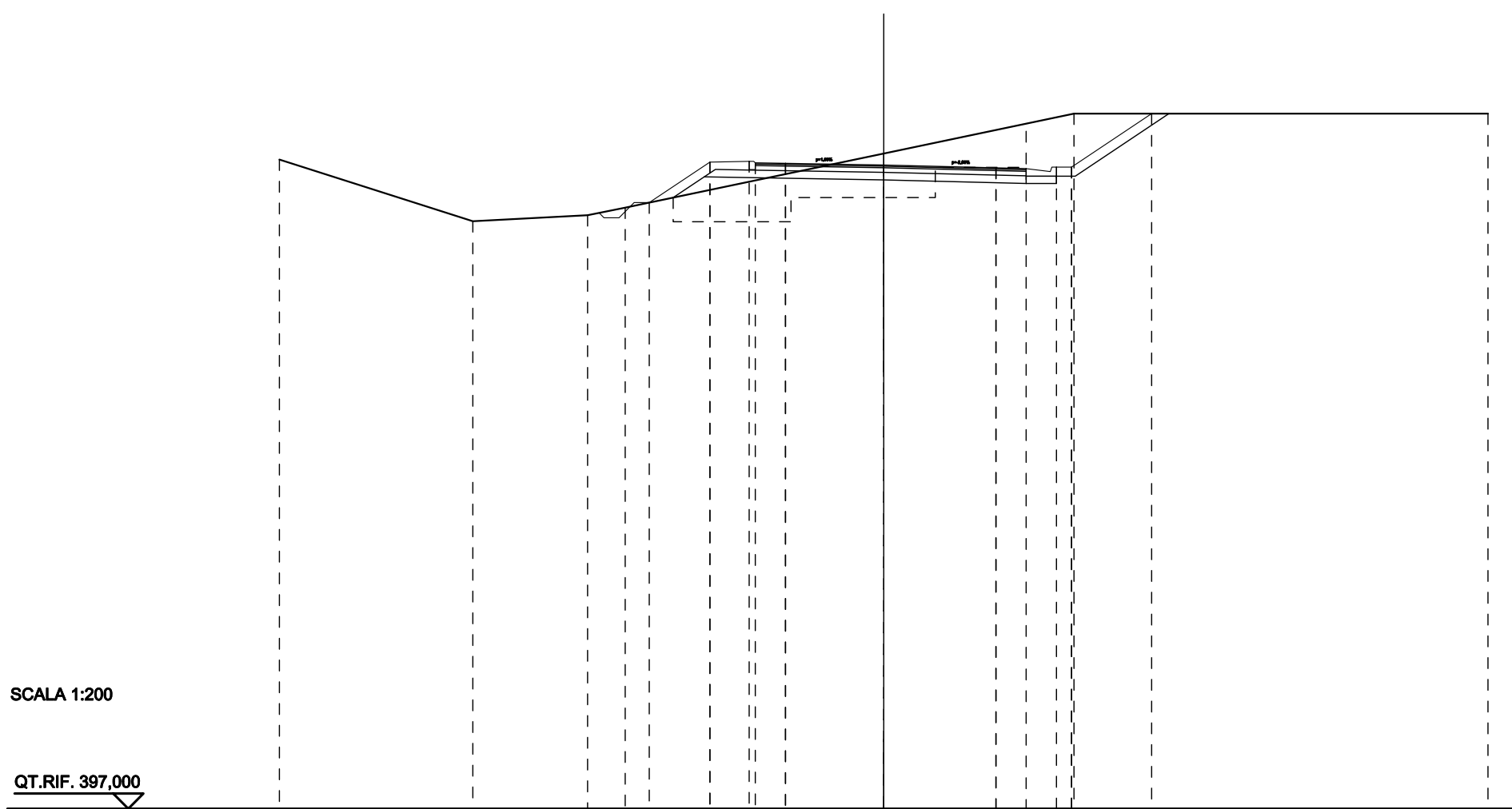
SCALA 1:200

QT.RIF. 396,000

QUOTE PROGETTO			414,627		418,080	418,106	418,056	418,081		418,162		418,076	418,051	418,101	418,075	417,748		
DIST. PARIZALI PROGETTO						1,00		3,25		3,46		1,00						
QUOTE TERRENO	413,408	413,279			415,000	415,000				416,392	416,746						420,000	420,000
DIST.PARZIALI TERRENO	1,146		10,120		1,180		7,555		1,920			14,721					3,359	

SCAVI E BONIFICHE	
STERRO	14,940 m ²
SCAVO A GRADONI	7,497 m ²
RILEVATI	
RILEVATO	8,233 m ²
TERRENO VEGETALE	7,399 m
SOVRASTRUTTURA STRADALE	
STRATO DI USURA	8,966 m
STRATO DI BINDER	8,966 m
STRATO DI BASE	8,966 m
STRATO DI FONDAZIONE	2,618 m ²

SEZIONE N.: 10
 QT. PROGETTO: 418,299
 DIST.PROG.: 202,928
 DIST.PREC.: 8,813
 DIST.SUCC.: 11,187



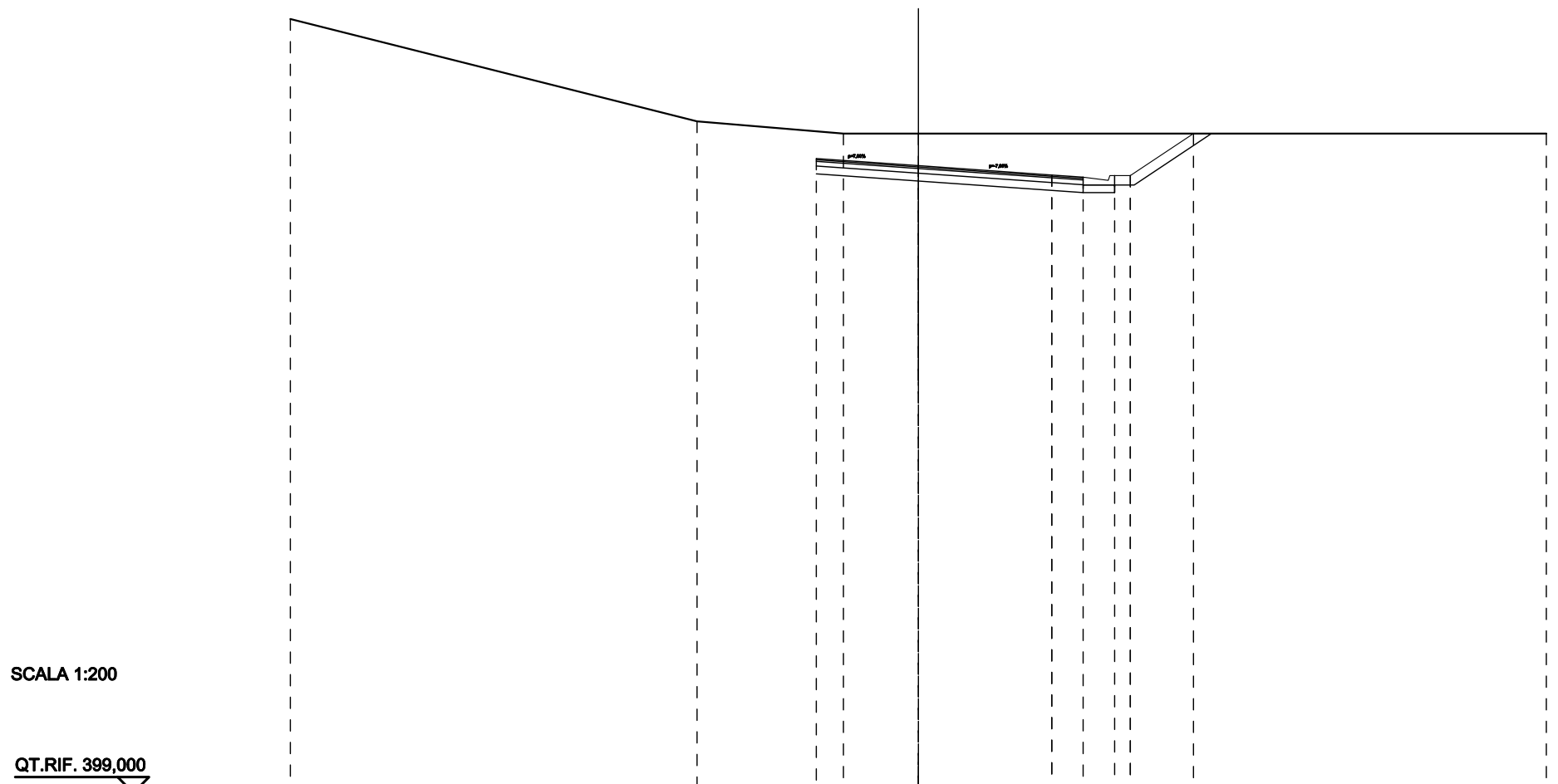
SCALA 1:200

QT.RIF. 397,000

QUOTE PROGETTO				417,057	418,395	418,421	418,371	418,354		418,299		418,207	418,182	418,232	418,232		420,000	
DIST. PARIZALI PROGETTO						1,00			3,25		3,72		1,00					
QUOTE TERRENO	418,480		416,440		416,639	416,890				418,681				420,000				420,000
DIST.PARZIALI TERRENO		6,404		3,798	1,245			8,553				6,299					13,701	

SCAVI E BONIFICHE	
STERRO	18,411 m ²
RILEVATI	
TERRENO VEGETALE	2,916 m
SOVRASTRUTTURA STRADALE	
STRATO DI USURA	8,499 m
STRATO DI BINDER	8,499 m
STRATO DI BASE	8,499 m
STRATO DI FONDAZIONE	2,125 m ²

SEZIONE N.: 12
 QT. PROGETTO: 418,977
 DIST.PROG.: 225,000
 DIST.PREC.: 10,885
 DIST.SUCC.: 3,328



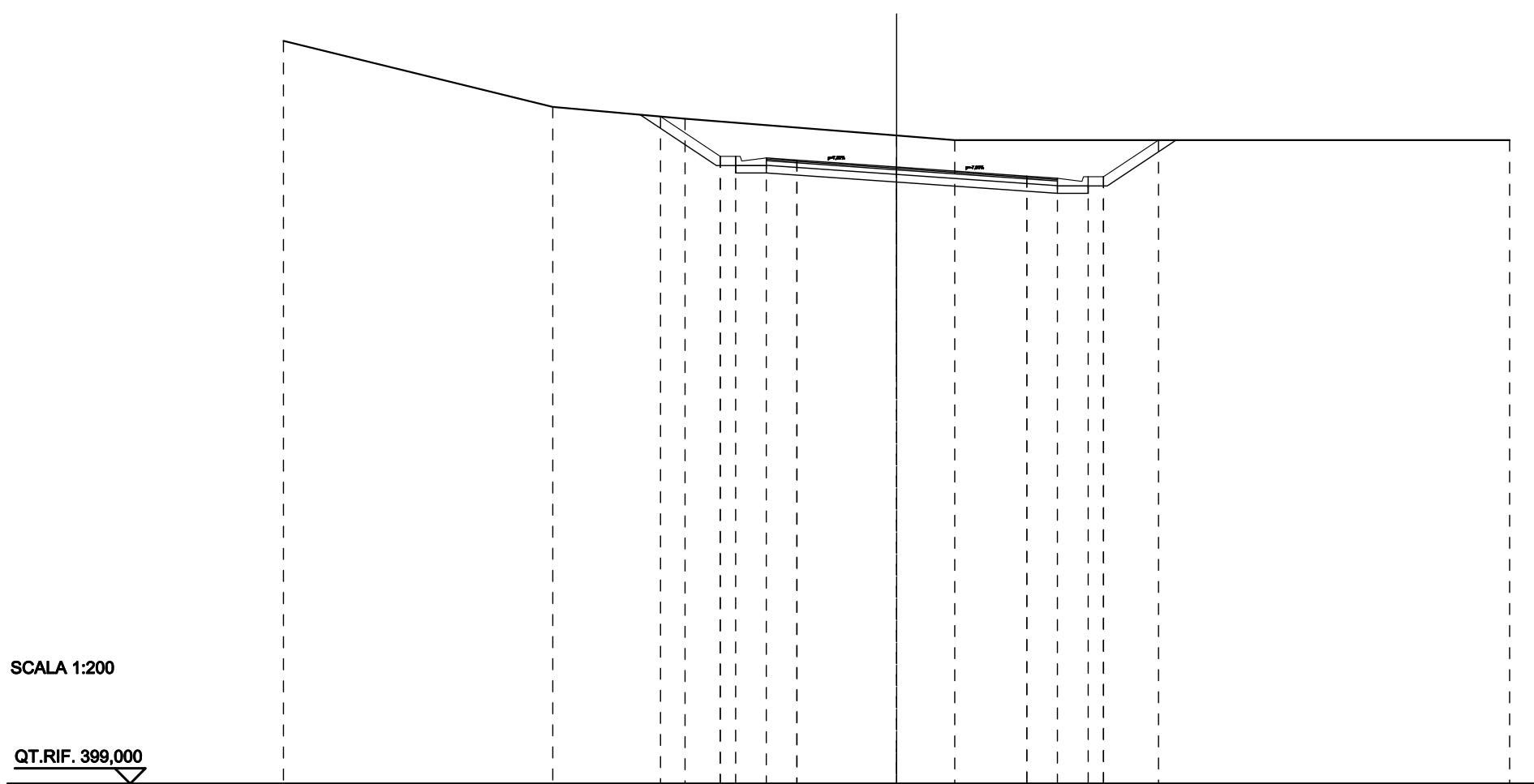
SCALA 1:200

QT.RIF. 399,000

QUOTE PROGETTO			419,204	418,977	418,679	418,609	418,659	418,659	420,000	
DIST. PARIZALI PROGETTO				3,25	4,25	1,00				
QUOTE TERRENO	423,648		420,386	420,000	420,000					420,000
DIST.PARZIALI TERRENO		12,954	4,658	2,388					20,000	

SCAVI E BONIFICHE	
STERRO	23,469 m ²
RILEVATI	
TERRENO VEGETALE	5,499 m
SOVRASTRUTTURA STRADALE	
STRATO DI USURA	9,500 m
STRATO DI BINDER	9,500 m
STRATO DI BASE	9,500 m
STRATO DI FONDAZIONE	2,375 m ²

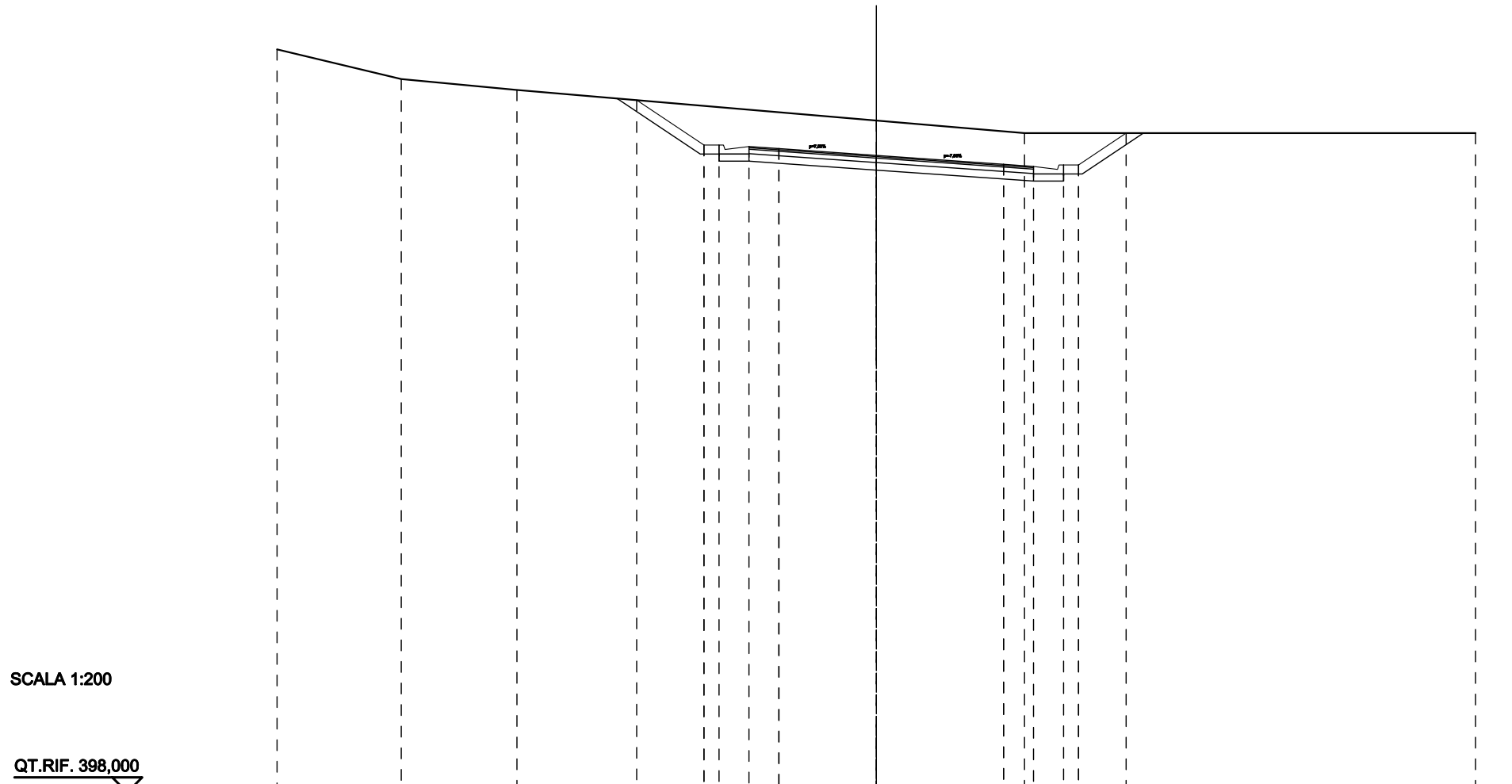
SEZIONE N.: 13
 QT. PROGETTO: 419,120
 DIST.PROG.: 228,328
 DIST.PREC.: 3,328
 DIST.SUCC.: 2,973



QUOTE PROGETTO			420,767	419,468	419,468	419,418	419,348		419,120		418,823	418,753	418,803	418,803	420,000	
DIST. PARIZALI PROGETTO						1,00		3,25		4,25		1,00				
QUOTE TERRENO	423,237		421,081		420,696				420,150	420,000						420,000
DIST.PARZIALI TERRENO		8,784		4,315			6,901		1,898						18,102	

SCAVI E BONIFICHE	
STERRO	24,473 m ²
RILEVATI	
TERRENO VEGETALE	5,607 m
SOVRASTRUTTURA STRADALE	
STRATO DI USURA	9,500 m
STRATO DI BINDER	9,500 m
STRATO DI BASE	9,500 m
STRATO DI FONDAZIONE	2,375 m ²

SEZIONE N.: 14
 QT. PROGETTO: 419,258
 DIST.PROG.: 231,301
 DIST.PREC.: 2,973
 DIST.SUCC.: 12,439



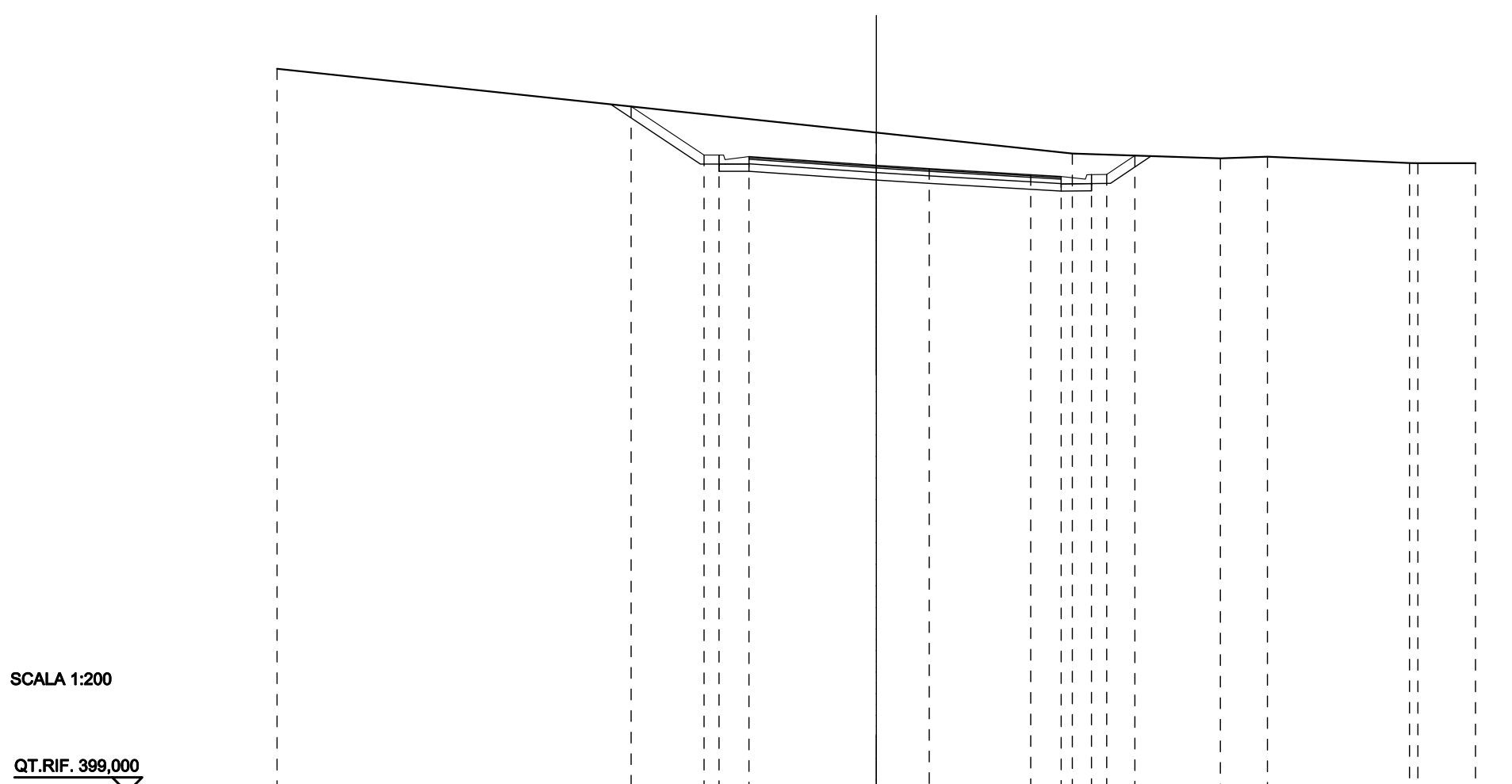
SCALA 1:200

QT.RIF. 398,000

QUOTE PROGETTO				421,102	419,605	419,605	419,555	419,485		419,258		418,960	418,890	418,940	418,940	420,000	
DIST. PARIZALI PROGETTO							1,00	3,25		4,25		1,00					
QUOTE TERRENO	422,796	421,806	421,442						420,421			420,000					420,000
DIST.PARZIALI TERRENO	4,146	3,861					11,993			4,949							15,051

SCAVI E BONIFICHE	
STERRO	23,786 m ²
RILEVATI	
TERRENO VEGETALE	5,060 m
SOVRASTRUTTURA STRADALE	
STRATO DI USURA	10,417 m
STRATO DI BINDER	10,417 m
STRATO DI BASE	10,417 m
STRATO DI FONDAZIONE	2,604 m ²

SEZIONE N.: 15
 QT. PROGETTO: 419,927
 DIST.PROG.: 243,740
 DIST.PREC.: 12,439
 DIST.SUCC.: 6,260



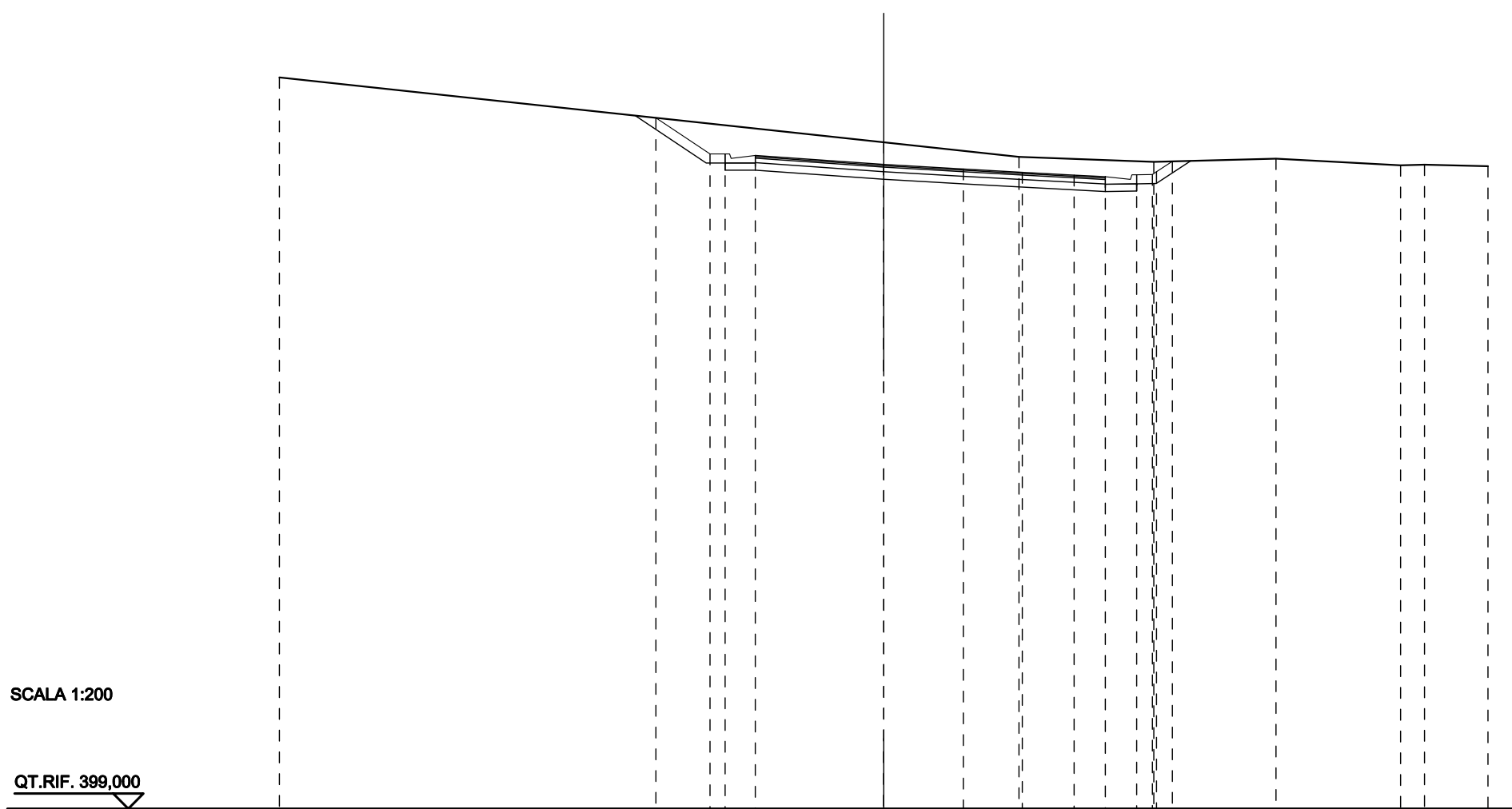
SCALA 1:200

QT.RIF. 399,000

QUOTE PROGETTO		421,890	420,268	420,268	420,219		419,927	419,817		419,614	419,555	419,617	419,623	420,251						
DIST. PARIZALI PROGETTO						4,25	1,77	3,39	1,02											
QUOTE TERRENO	423,150						421,017			420,320				420,158	420,214			420,003	420,000	420,000
DIST.PARZIALI TERRENO		20,000						6,544			4,939	1,574		4,740				1,925		

SCAVI E BONIFICHE	
STERRO	19,119 m ²
RILEVATI	
TERRENO VEGETALE	3,959 m
SOVRASTRUTTURA STRADALE	
STRATO DI USURA	11,585 m
STRATO DI BINDER	11,585 m
STRATO DI BASE	11,585 m
STRATO DI FONDAZIONE	2,896 m ²

SEZIONE N.: 16
 QT. PROGETTO: 420,320
 DIST.PROG.: 250,000
 DIST.PREC.: 6,260
 DIST.SUCC.: 19,767



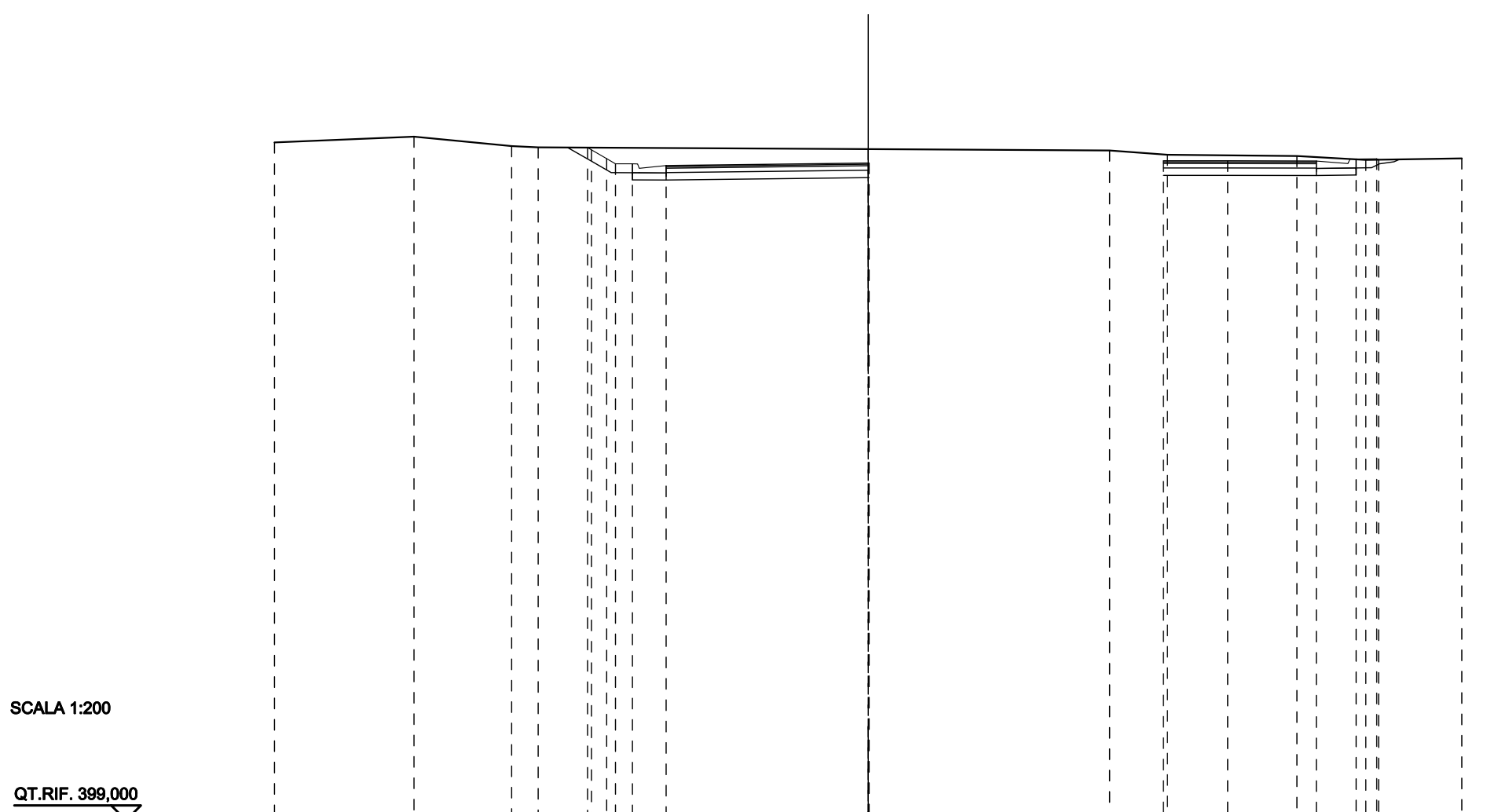
SCALA 1:200

QT.RIF. 399,000

QUOTE PROGETTO		421,861	420,669	420,669	420,618		420,320	420,168	420,060	419,967	419,912	419,979	419,987	420,079	420,421					
DIST. PARIZALI PROGETTO						4,25	2,64	1,95	1,72	1,03										
QUOTE TERRENO	423,200						421,052		420,571			420,405			420,512			420,290	420,313	420,263
DIST.PARZIALI TERRENO		20,000						4,479		4,459		4,046		4,125	0,790	2,101				

SCAVI E BONIFICHE	
STERRO	13,884 m ²
RILEVATI	
TERRENO VEGETALE	2,425 m
SOVRASTRUTTURA STRADALE	
STRATO DI USURA	11,989 m
STRATO DI BINDER	11,989 m
STRATO DI BASE	11,989 m
STRATO DI FONDAZIONE	2,997 m ²

SEZIONE N.: 17
 QT. PROGETTO: 421,142
 DIST.PROG.: 269,767
 DIST.PREC.: 19,767
 DIST.SUCC.: 3,597



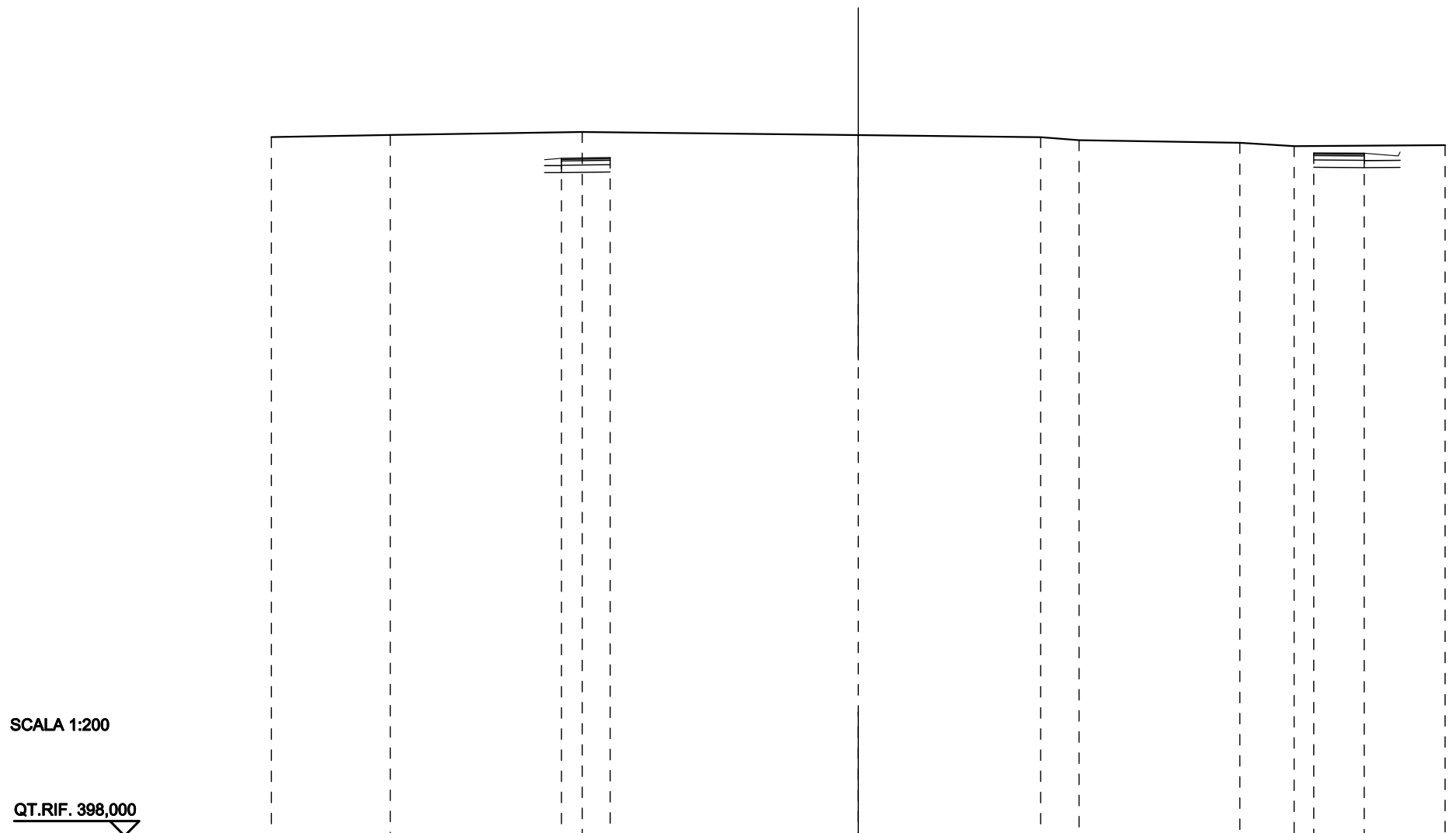
SCALA 1:200

QT.RIF. 399,000

QUOTE PROGETTO				421,663 421,586 421,290 421,118 421,115 421,059		421,142 421,143		421,218	421,216	421,211	421,278 421,286 421,256	
DIST. PARIZALI PROGETTO					6,81		9,92	2,16	2,99			
QUOTE TERRENO	421,837	422,030	421,713 421,672			421,611		421,567 421,420		421,378	421,248	421,300
DIST.PARZIALI TERRENO	4,701	3,289	0,883		11,117		8,134	1,949	4,361	2,320	3,236	

SCAVI E BONIFICHE	
STERRO	5,246 m ²
SOVRASTRUTTURA STRADALE	
STRATO DI USURA	3,378 m
STRATO DI BINDER	3,378 m
STRATO DI BASE	3,378 m
STRATO DI FONDAZIONE	0,844 m ²

SEZIONE N.: 18
 QT. PROGETTO: 421,213
 DIST.PROG.: 273,364
 DIST.PREC.: 3,597



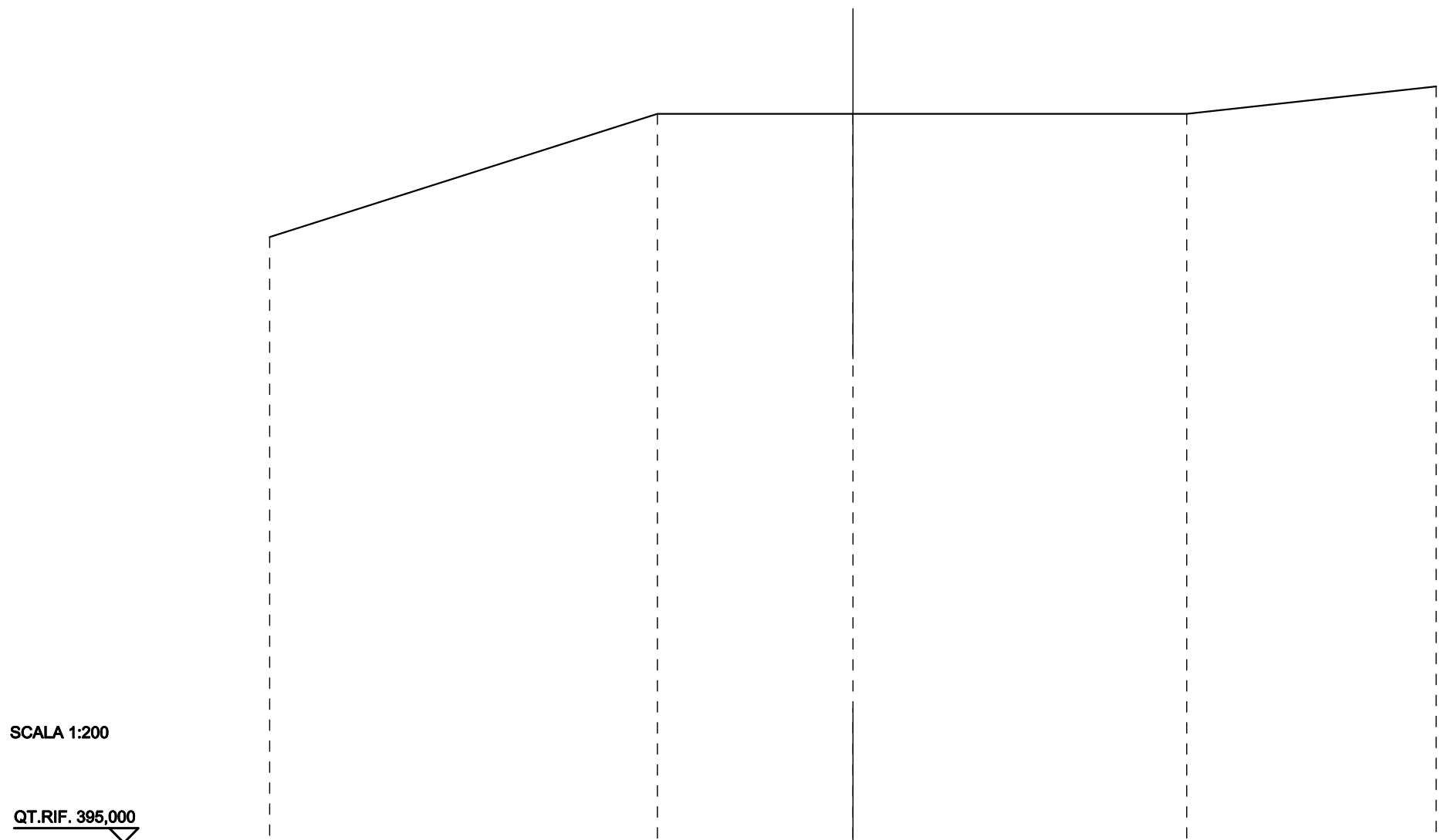
SCALA 1:200

QT.RIF. 398,000

QUOTE PROGETTO			421,088	421,109					421,269	421,258		
DIST. PARIZALI PROGETTO			1,66		23,98				1,72			
QUOTE TERRENO	421,808	421,882	421,984		421,877		421,806	421,705		421,614	421,502	421,535
DIST.PARZIALI TERRENO	4,054	6,542		9,404		6,216	1,308	5,482	1,848		5,146	

“DEVIAZIONE OVEST SP35”

SEZIONE N.: 1
 QT. PROGETTO: 418,605
 DIST.PROG.: 0,000
 DIST.SUCC.: 3,283



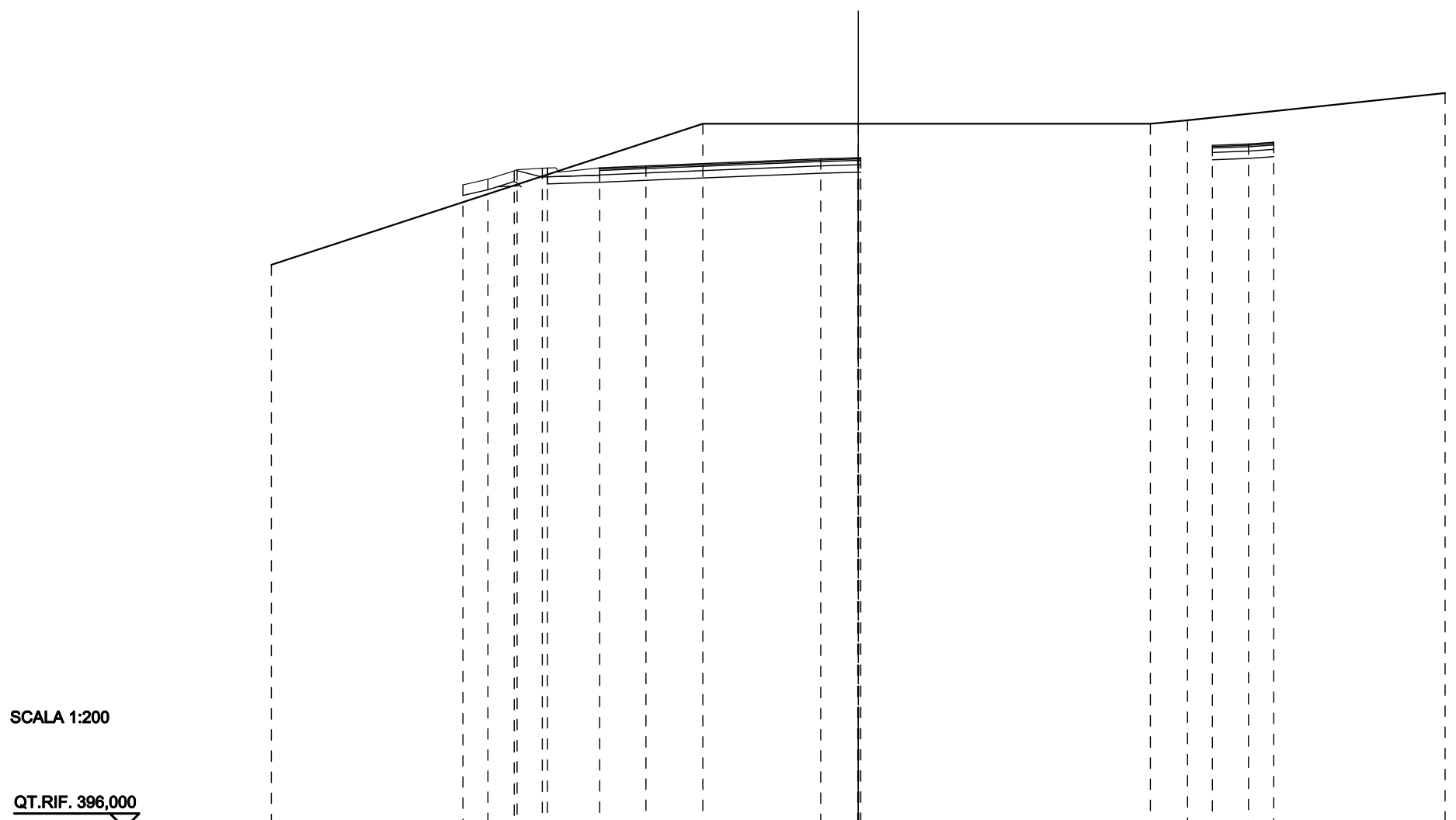
SCALA 1:200

QT.RIF. 395,000

QUOTE PROGETTO						
DIST. PARIZALI PROGETTO						
QUOTE TERRENO	415,775	420,000	420,000	420,000	420,941	
DIST.PARZIALI TERRENO		13,297	6,703	11,447	8,553	

SCAVI E BONIFICHE	
STERRO	18,293 m ²
RILEVATI	
RILEVATO	0,440 m ²
TERRENO VEGETALE	2,953 m
SOVRASTRUTTURA STRADALE	
STRATO DI USURA	10,984 m
STRATO DI BINDER	10,984 m
STRATO DI BASE	10,984 m
STRATO DI FONDAZIONE	2,809 m ²

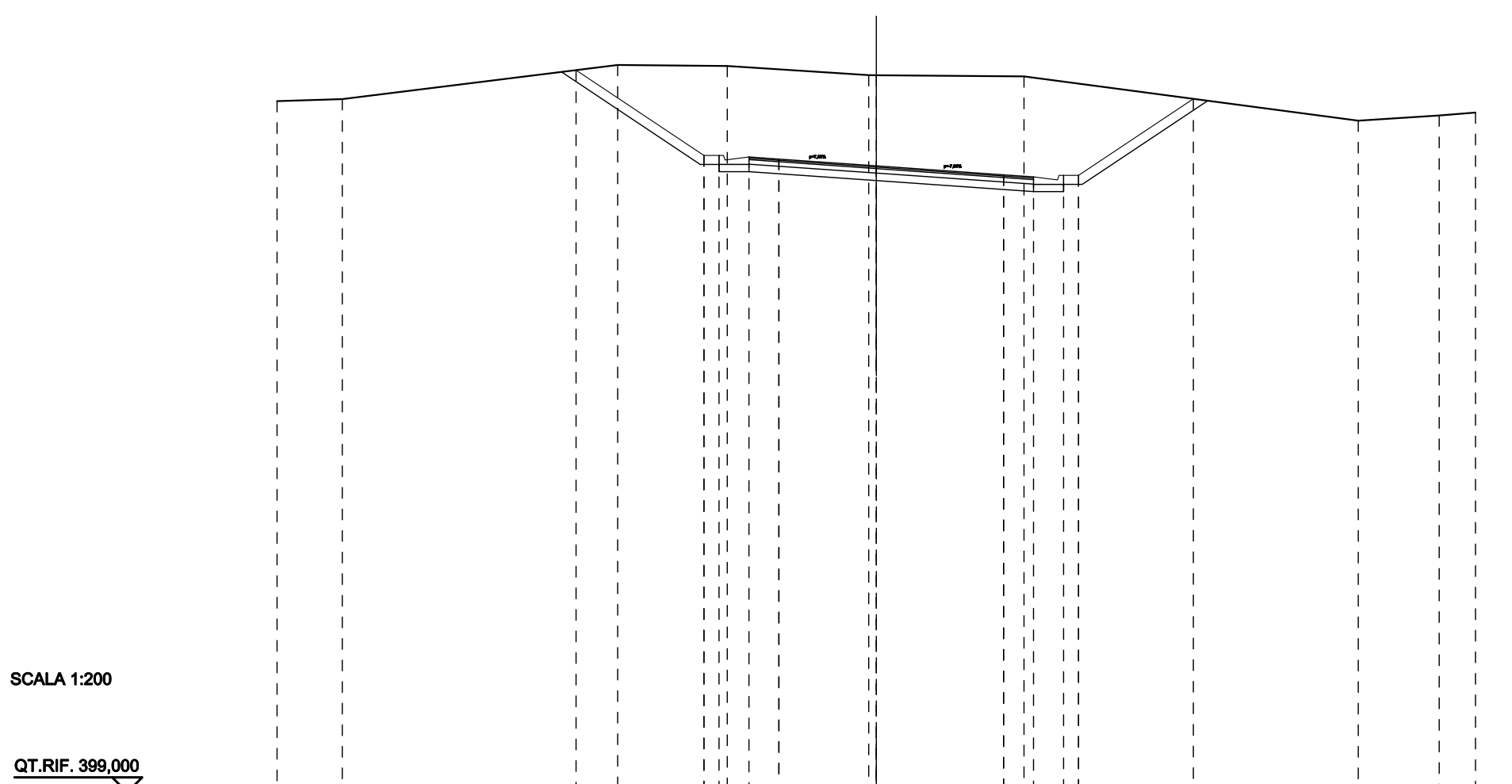
SEZIONE N.: 2
 QT. PROGETTO: 418,842
 DIST.PROG.: 3,283
 DIST.PREC.: 3,283
 DIST.SUCC.: 14,730



QUOTE PROGETTO		417,916	418,113	418,395	418,432	418,486	418,491	418,498	418,563		418,805	418,841	418,842	418,841	418,844		419,263	419,308	419,368	
DIST. PARIZALI PROGETTO								1,57		5,96		1,26		11,98				1,23	0,86	
QUOTE TERRENO	415,196									420,000		420,000				420,000	420,119			421,048
DIST.PARZIALI TERRENO			14,706								5,294			9,958		1,266			8,777	

SCAVI E BONIFICHE	
STERRO	60,523 m ²
RILEVATI	
TERRENO VEGETALE	10,736 m
SOVRASTRUTTURA STRADALE	
STRATO DI USURA	9,500 m
STRATO DI BINDER	9,500 m
STRATO DI BASE	9,500 m
STRATO DI FONDAZIONE	2,375 m ²

SEZIONE N.: 3
 QT. PROGETTO: 419,908
 DIST.PROG.: 18,014
 DIST.PREC.: 14,730
 DIST.SUCC.: 5,916



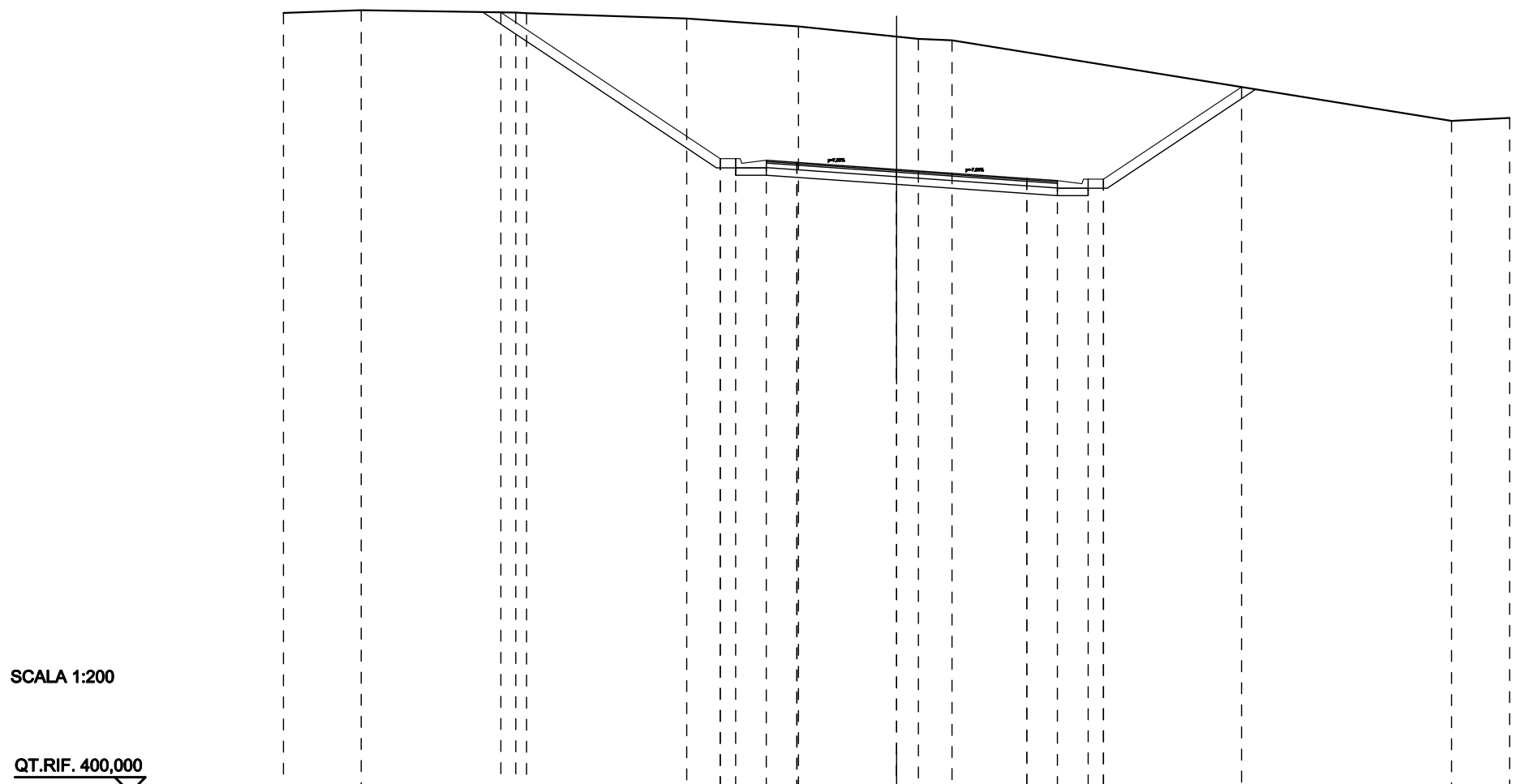
SCALA 1:200

QT.RIF. 399,000

QUOTE PROGETTO			423,102		420,255 420,255	420,205	420,135		419,908		419,610 419,540	419,590 419,590		422,146		
DIST. PARIZALI PROGETTO							1,00	3,25	4,25		1,00					
QUOTE TERRENO	422,070	422,136		423,274	423,240				422,935 422,933		422,894			421,416	421,592	421,689
DIST.PARZIALI TERRENO	2,177		9,193		3,659		4,721		4,932				11,156	2,698	1,214	

SCAVI E BONIFICHE	
STERRO	88,670 m ²
RILEVATI	
TERRENO VEGETALE	15,020 m
SOVRASTRUTTURA STRADALE	
STRATO DI USURA	9,500 m
STRATO DI BINDER	9,500 m
STRATO DI BASE	9,500 m
STRATO DI FONDAZIONE	2,375 m ²

SEZIONE N.: 4
 QT. PROGETTO: 420,336
 DIST.PROG.: 23,930
 DIST.PREC.: 5,916
 DIST.SUCC.: 23,930



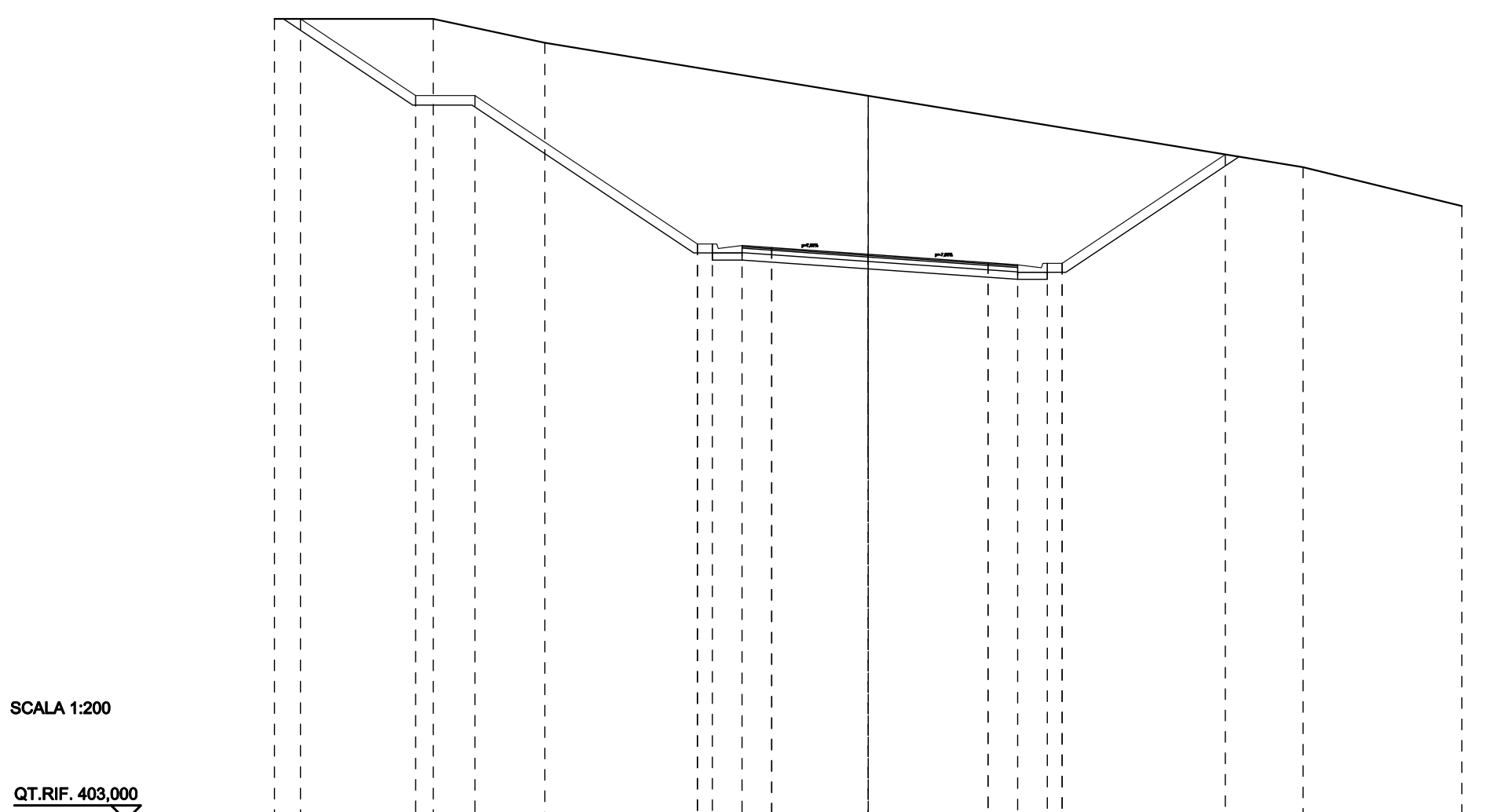
SCALA 1:200

QT.RIF. 400,000

QUOTE PROGETTO			425,458			420,683	420,683	420,633	420,563			420,336			420,038	419,968	420,018	420,018			423,023		
DIST. PARIZALI PROGETTO							1,00	3,25		4,25		1,00											
QUOTE TERRENO	425,441	425,527	425,451	425,433	425,257	425,000	424,669	424,595	424,545											421,919	422,016		
DIST.PARZIALI TERRENO	2,539	5,039	5,223	3,645	3,200	0,715	1,096													16,296	1,893		

SCAVI E BONIFICHE	
STERRO	131,224 m ²
RILEVATI	
TERRENO VEGETALE	23,277 m
SOVRASTRUTTURA STRADALE	
STRATO DI USURA	9,286 m
STRATO DI BINDER	9,286 m
STRATO DI BASE	9,286 m
STRATO DI FONDAZIONE	2,321 m ²

SEZIONE N.: 5
 QT. PROGETTO: 422,067
 DIST.PROG.: 47,860
 DIST.PREC.: 23,930
 DIST.SUCC.: 20,000



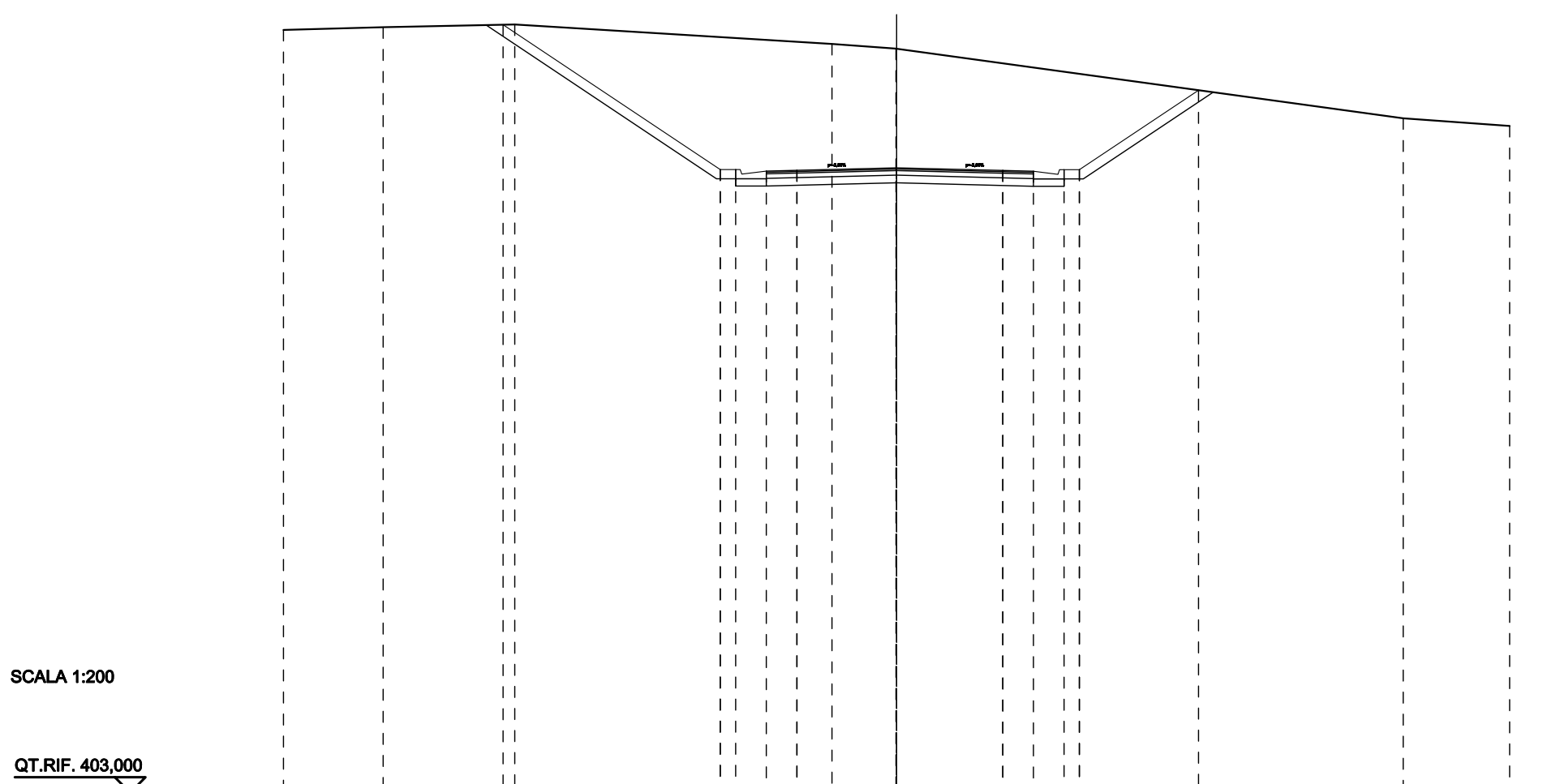
SCALA 1:200

QT.RIF. 403,000

QUOTE PROGETTO	430,000	427,414	427,414	422,414	422,414	422,364	422,294	422,067	421,784	421,714	421,764	421,764	425,430	
DIST. PARIZALI PROGETTO						1,00	3,25	4,04	1,00					
QUOTE TERRENO	430,000	430,000	429,193					427,405					425,000	423,693
DIST.PARZIALI TERRENO		5,349	3,759					10,892					14,650	5,350

SCAVI E BONIFICHE	
STERRO	76,405 m ²
RILEVATI	
TERRENO VEGETALE	14,190 m
SOVRASTRUTTURA STRADALE	
STRATO DI USURA	8,714 m
STRATO DI BINDER	8,714 m
STRATO DI BASE	8,714 m
STRATO DI FONDAZIONE	2,179 m ²

SEZIONE N.: 6
 QT. PROGETTO: 423,387
 DIST.PROG.: 67,860
 DIST.PREC.: 20,000
 DIST.SUCC.: 7,140



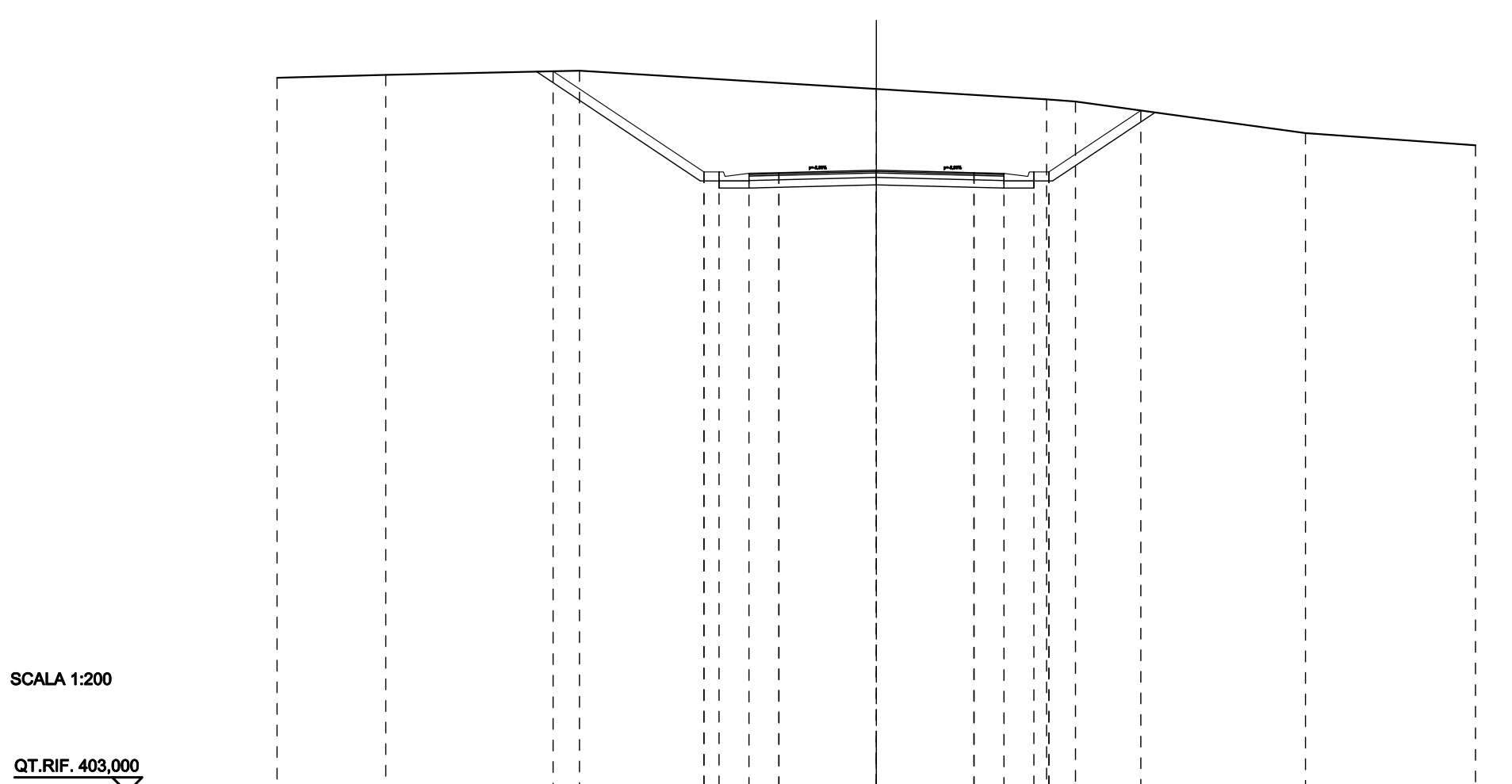
SCALA 1:200

QT.RIF. 403,000

QUOTE PROGETTO			428,056			423,330	423,330	423,280	423,305			423,387			423,300	423,275	423,325	423,325			425,918		
DIST. PARIZALI PROGETTO							1,00	3,25	3,46	1,00													
QUOTE TERRENO	427,885	427,972	428,064					427,428	427,276	427,273					425,000					424,752			
DIST.PARZIALI TERRENO	3,253	4,291	10,351				2,083	16,527						3,473									

SCAVI E BONIFICHE	
STERRO	52,449 m ²
RILEVATI	
TERRENO VEGETALE	10,743 m
SOVRASTRUTTURA STRADALE	
STRATO DI USURA	8,510 m
STRATO DI BINDER	8,510 m
STRATO DI BASE	8,510 m
STRATO DI FONDAZIONE	2,128 m ²

SEZIONE N.: 7
 QT. PROGETTO: 423,764
 DIST.PROG.: 75,000
 DIST.PREC.: 7,140
 DIST.SUCC.: 25,633



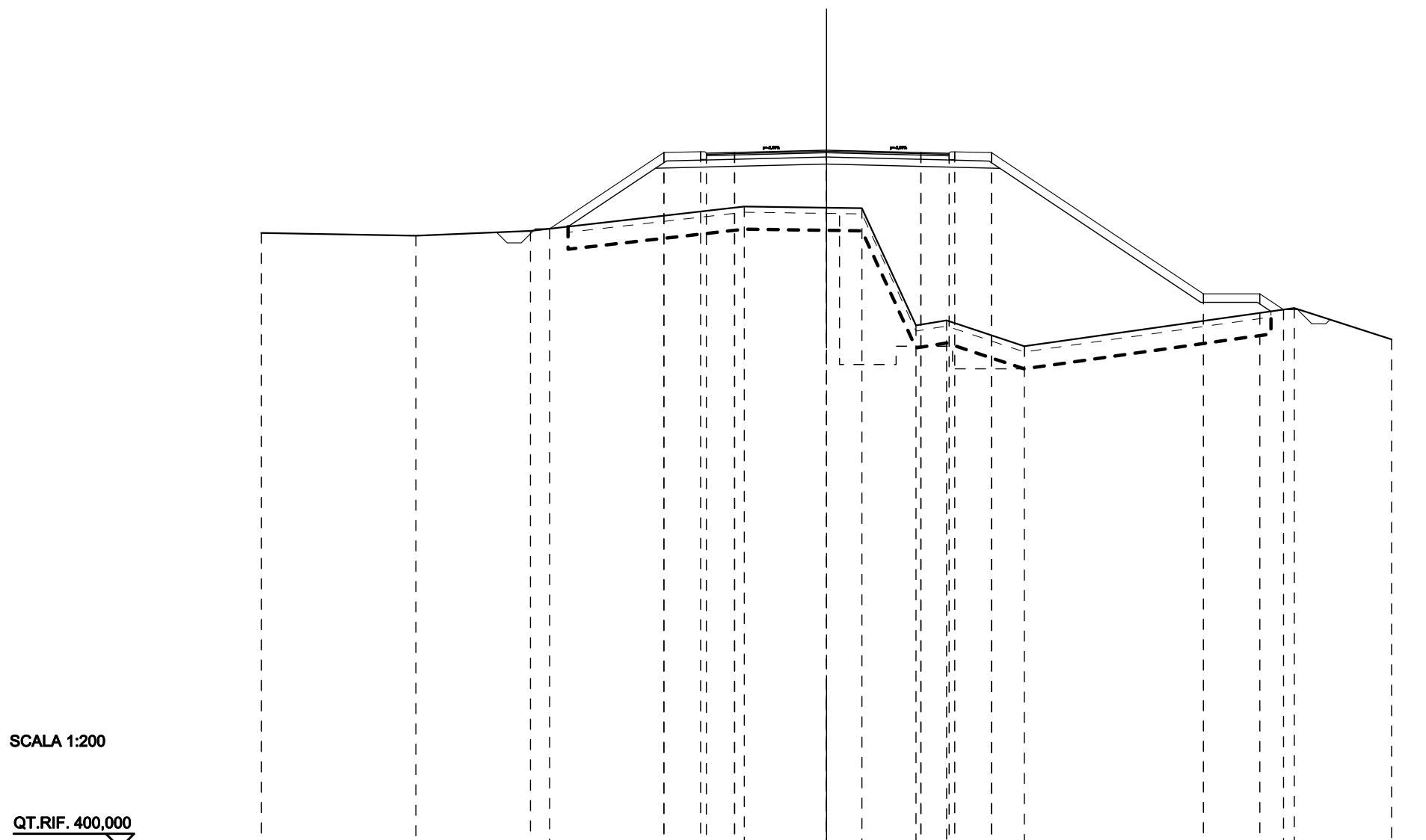
SCALA 1:200

QT.RIF. 403,000

QUOTE PROGETTO			427,066		423,708 423,708	423,658	423,683		423,764		423,683	423,658	423,708 423,708		425,756	
DIST. PARIZALI PROGETTO						1,00		3,25		3,26		1,00				
QUOTE TERRENO	426,848	426,946	427,085						426,476				426,126 426,056		425,000	424,595
DIST.PARZIALI TERRENO		3,631	6,463					9,906			5,685		0,966		7,676	5,672

SCAVI E BONIFICHE	
SCOTICO	24,875 m
BONIFICA	11,017 m ²
SCAVO A GRADONI	13,412 m ²
RILEVATI	
RILEVATO	93,089 m ²
TERRENO VEGETALE	19,483 m
SOVRASTRUTTURA STRADALE	
STRATO DI USURA	8,592 m
STRATO DI BINDER	8,592 m
STRATO DI BASE	8,592 m
STRATO DI FONDAZIONE	2,949 m ²

SEZIONE N.: 8
 QT. PROGETTO: 424,699
 DIST.PROG.: 100,633
 DIST.PREC.: 25,633
 DIST.SUCC.: 30,625



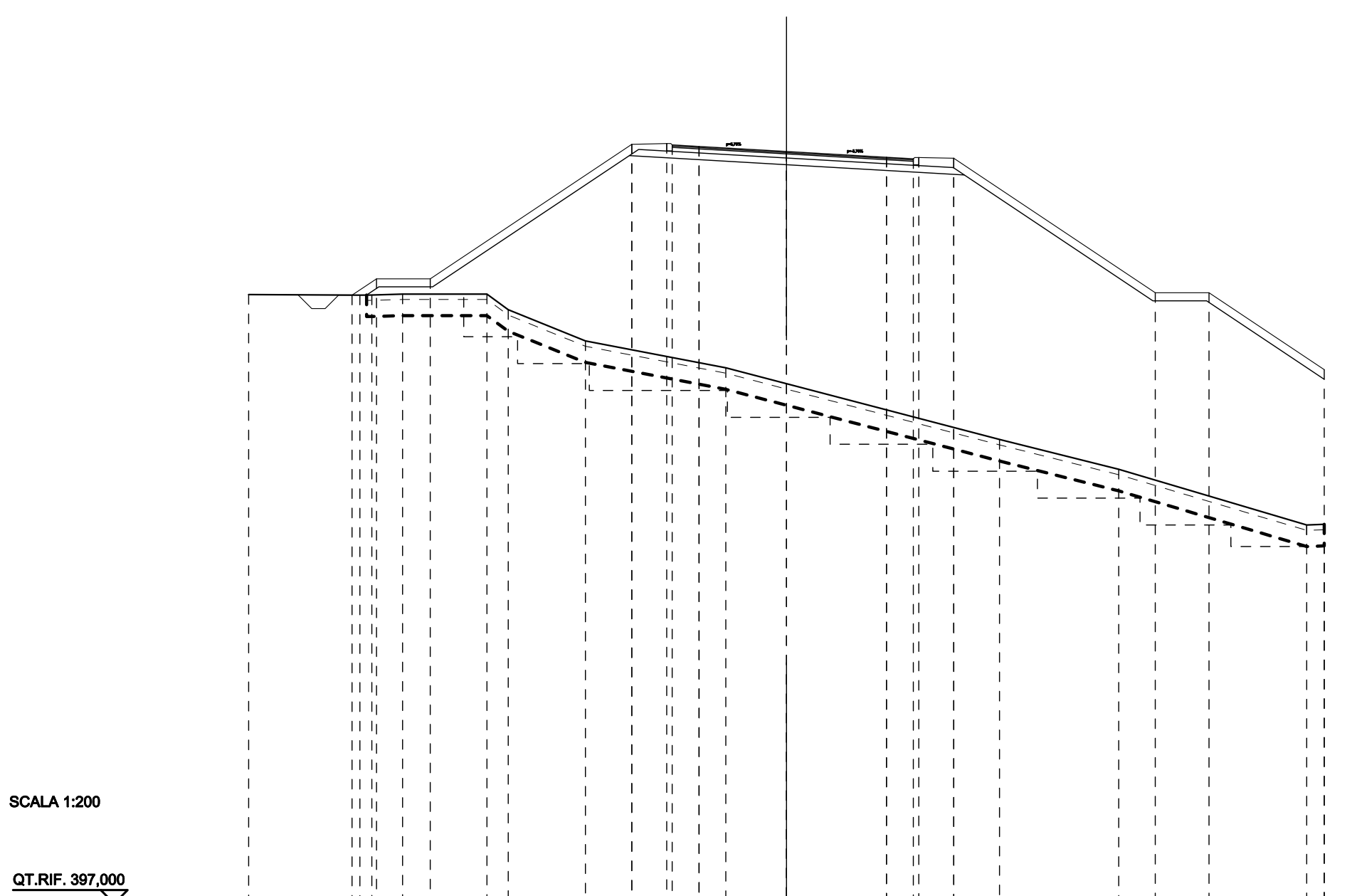
SCALA 1:200

QT.RIF. 400,000

QUOTE PROGETTO				421,917		424,617		424,643	424,593	424,618		424,699		424,615	424,590	424,640	424,614		419,614	419,614	419,056		
DIST. PARIZALI PROGETTO								1,00		3,25				3,34		1,00							
QUOTE TERRENO	421,769		421,672		421,640				422,703			422,662	422,645	418,498	418,672		417,759				419,109		418,003
DIST.PARZIALI TERRENO		5,471		4,054		7,567				2,908	1,266		1,912	1,086		2,746			9,556			3,445	

SCAVI E BONIFICHE	
SCOTICO	35,611 m
BONIFICA	2,559 m ²
SCAVO A GRADONI	35,108 m ²
RILEVATI	
RILEVATO	273,026 m ²
TERRENO VEGETALE	30,864 m
SOVRASTRUTTURA STRADALE	
STRATO DI USURA	8,970 m
STRATO DI BINDER	8,970 m
STRATO DI BASE	8,970 m
STRATO DI FONDAZIONE	3,020 m ²

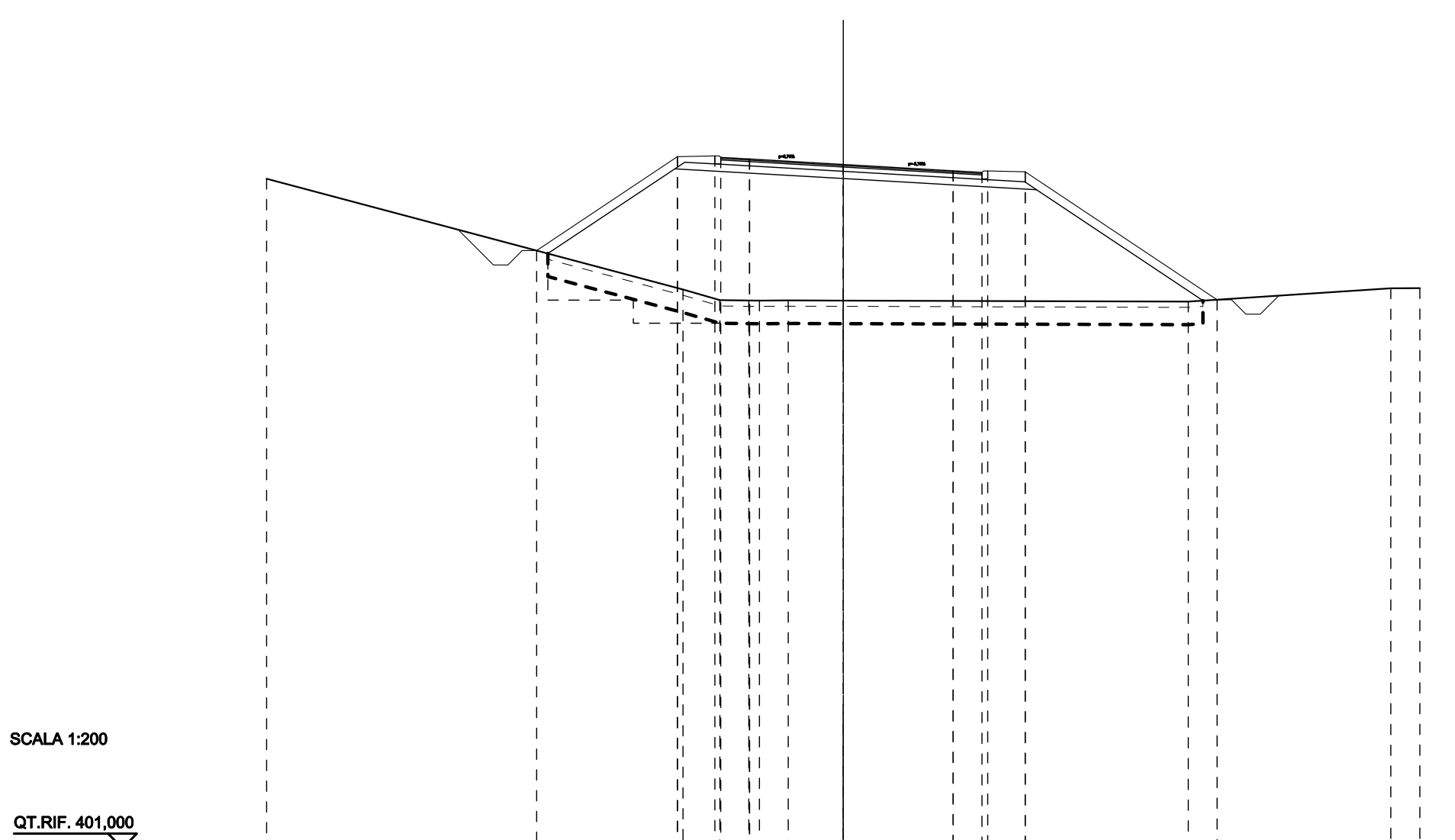
SEZIONE N.: 9
 QT. PROGETTO: 424,954
 DIST.PROG.: 131,258
 DIST.PREC.: 30,625
 DIST.SUCC.: 18,742



QUOTE PROGETTO		419,617	420,223	420,223		425,223	425,249	425,199	425,142	424,954	424,740	424,682	424,732	424,706		419,706	419,706		416,849	
DIST. PARIZALI PROGETTO							1,00	3,25	3,72		1,00									
QUOTE TERRENO	419,637	419,615	419,622	419,654	419,654	419,075	417,914		416,914	416,324		414,249		413,141					411,072	411,096
DIST.PARZIALI TERRENO		4,137	1,140	3,139	0,792	2,871		5,220	2,255		7,923		4,433		6,990				0,654	

SCAVI E BONIFICHE	
SCOTICO	22,719 m
BONIFICA	10,052 m ²
SCAVO A GRADONI	6,096 m ²
RILEVATI	
RILEVATO	93,424 m ²
TERRENO VEGETALE	16,466 m
SOVRASTRUTTURA STRADALE	
STRATO DI USURA	9,063 m
STRATO DI BINDER	9,063 m
STRATO DI BASE	9,063 m
STRATO DI FONDAZIONE	3,043 m ²

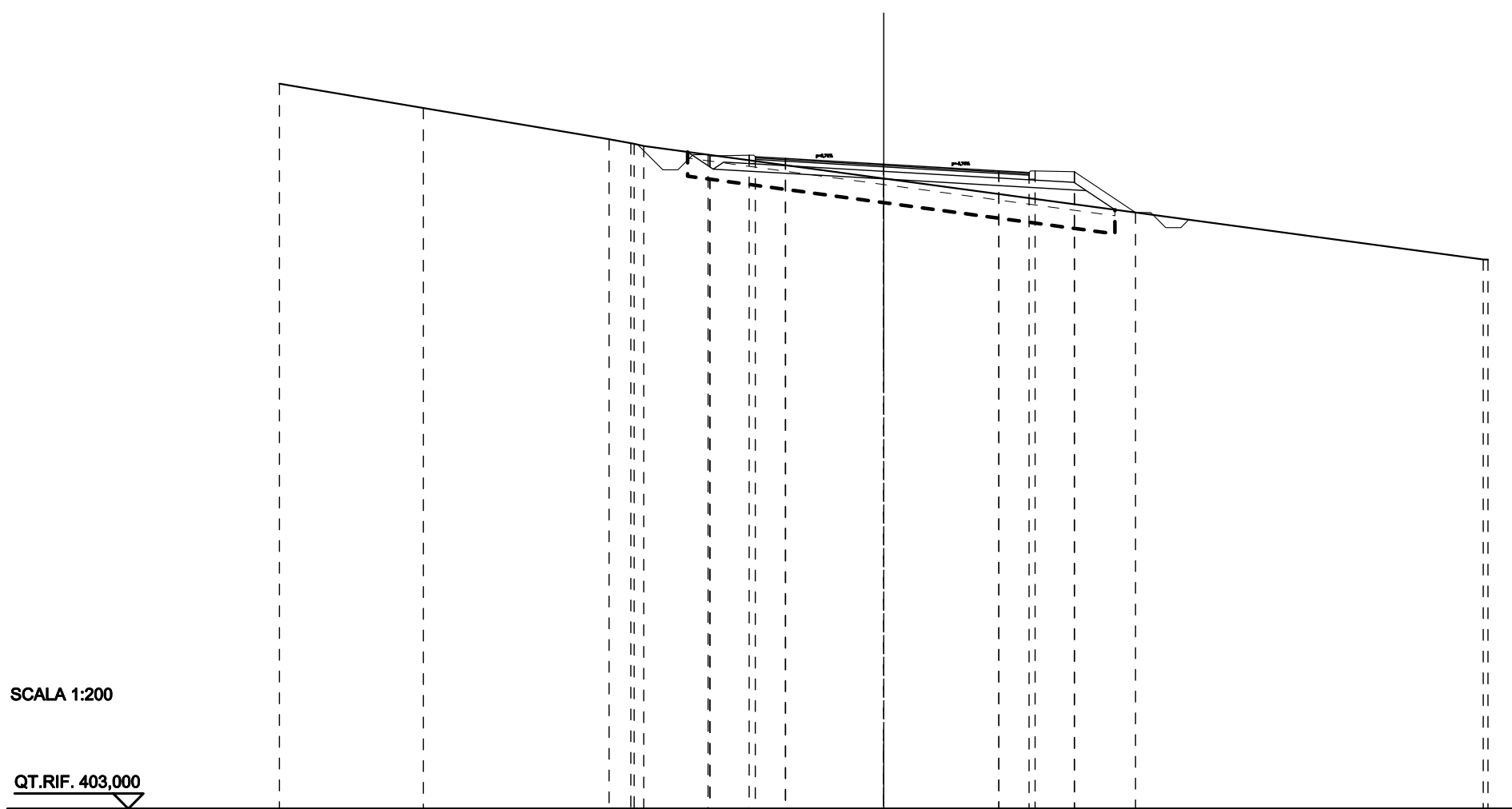
SEZIONE N.: 10
 QT. PROGETTO: 424,705
 DIST.PROG.: 150,000
 DIST.PREC.: 18,742
 DIST.SUCC.: 25,000



QUOTE PROGETTO		421,718	424,974	425,000	424,950	424,893		424,705		424,486	424,428	424,478	424,452		420,014		
DIST. PARIZALI PROGETTO				1,00		3,25		3,81		1,00							
QUOTE TERRENO	424,209		420,369	420,000	419,986	419,982	419,990	419,985						419,949		420,412	420,415
DIST.PARZIALI TERRENO		14,442	1,278	1,007	1,002		1,906				11,967			7,022		1,011	

SCAVI E BONIFICHE	
STERRO	1,485 m ²
SCOTICO	7,462 m
BONIFICA	8,015 m ²
RILEVATI	
RILEVATO	11,688 m ²
TERRENO VEGETALE	5,103 m
SOVRASTRUTTURA STRADALE	
STRATO DI USURA	9,063 m
STRATO DI BINDER	9,063 m
STRATO DI BASE	9,063 m
STRATO DI FONDAZIONE	2,992 m ²

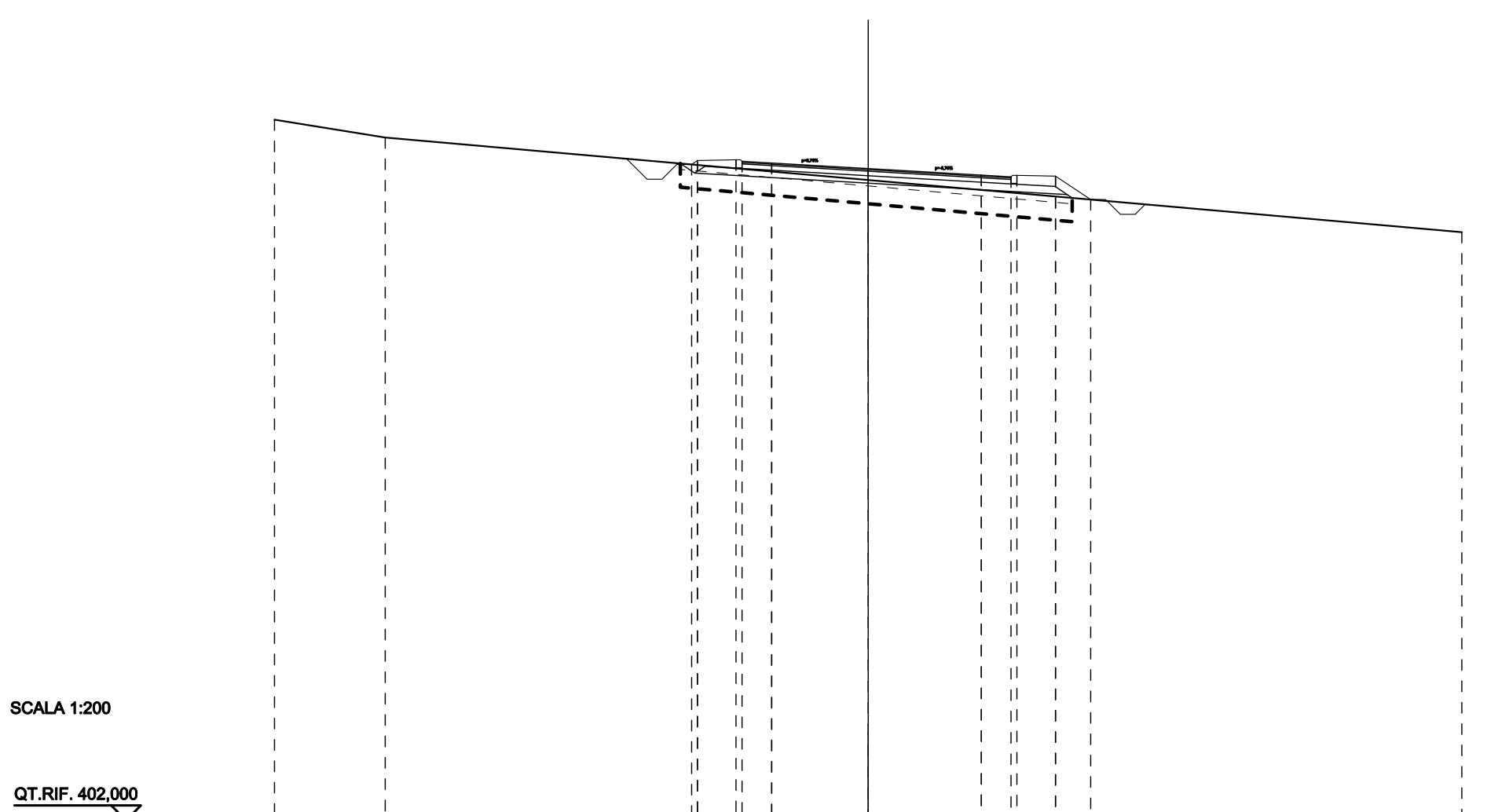
SEZIONE N.: 11
 QT. PROGETTO: 424,330
 DIST.PROG.: 175,000
 DIST.PREC.: 25,000
 DIST.SUCC.: 25,000



QUOTE PROGETTO				424,641 424,599	424,625 424,575	424,518	424,330	424,111 424,053 424,103	424,077	422,730	
DIST. PARIZALI PROGETTO				1,00	3,25	3,81	1,00				
QUOTE TERRENO	426,993	426,189	425,156 425,023 425,000 424,928				423,855				421,174 421,169
DIST.PARZIALI TERRENO	4,765	6,149	0,720		7,941					19,842	

SCAVI E BONIFICHE	
STERRO	1,381 m ²
SCOTICO	3,369 m
BONIFICA	7,804 m ²
RILEVATI	
RILEVATO	9,338 m ²
TERRENO VEGETALE	4,259 m
SOVRASTRUTTURA STRADALE	
STRATO DI USURA	9,063 m
STRATO DI BINDER	9,063 m
STRATO DI BASE	9,063 m
STRATO DI FONDAZIONE	3,043 m ²

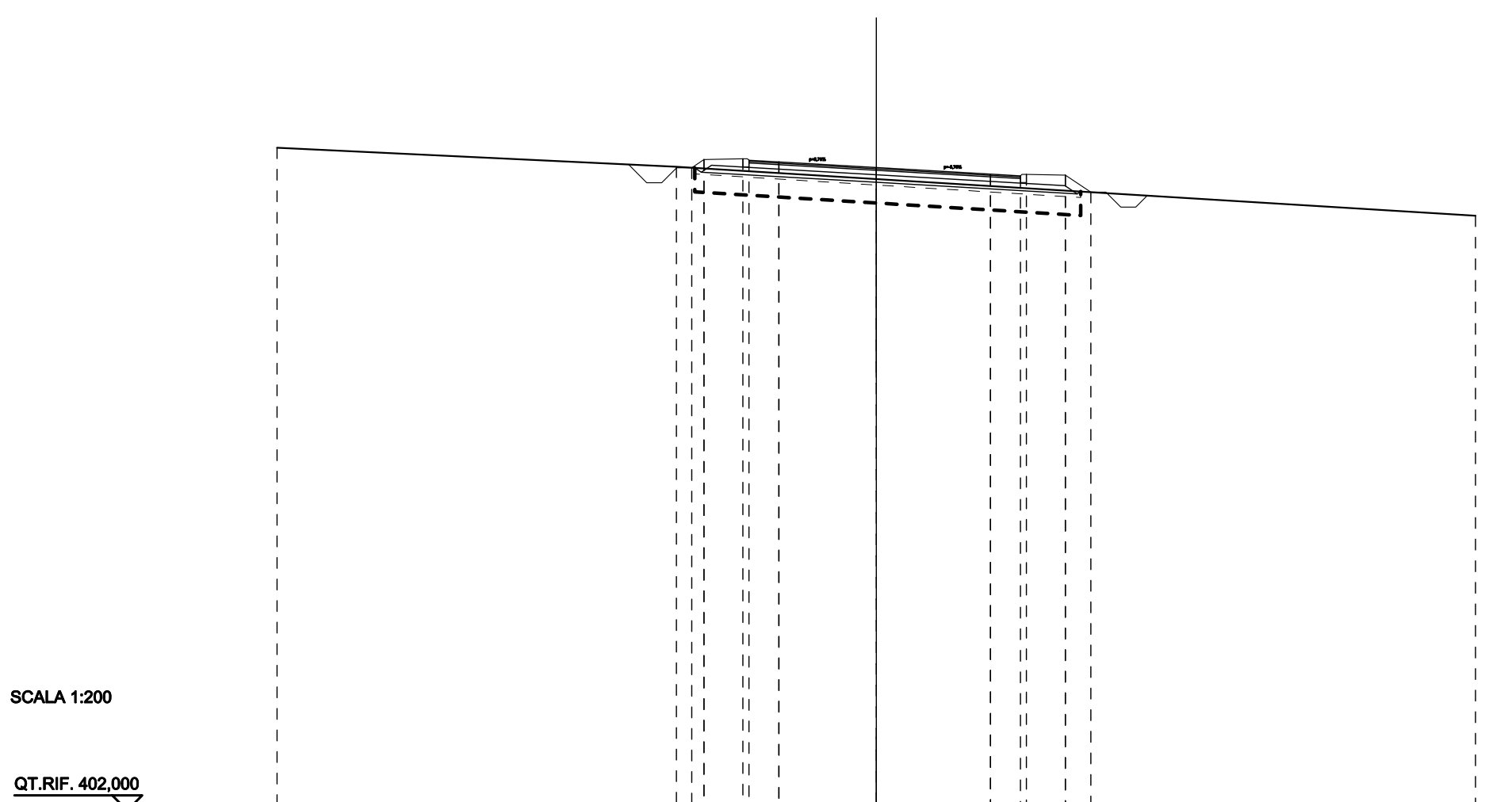
SEZIONE N.: 12
 QT. PROGETTO: 423,955
 DIST.PROG.: 200,000
 DIST.PREC.: 25,000
 DIST.SUCC.: 33,163



QUOTE PROGETTO			424,093	424,224	424,250	424,200	424,143	423,955	423,736	423,678	423,728	423,702	422,913	
DIST. PARIZALI PROGETTO					1,00		3,25		3,81		1,00			
QUOTE TERRENO	425,601	425,000						423,571						421,815
DIST.PARZIALI TERRENO		3,732					16,268						20,000	

SCAVI E BONIFICHE	
STERRO	1,359 m ²
BONIFICA	7,727 m ²
RILEVATI	
RILEVATO	8,943 m ²
TERRENO VEGETALE	4,115 m
SOVRASTRUTTURA STRADALE	
STRATO DI USURA	9,063 m
STRATO DI BINDER	9,063 m
STRATO DI BASE	9,063 m
STRATO DI FONDAZIONE	3,043 m ²

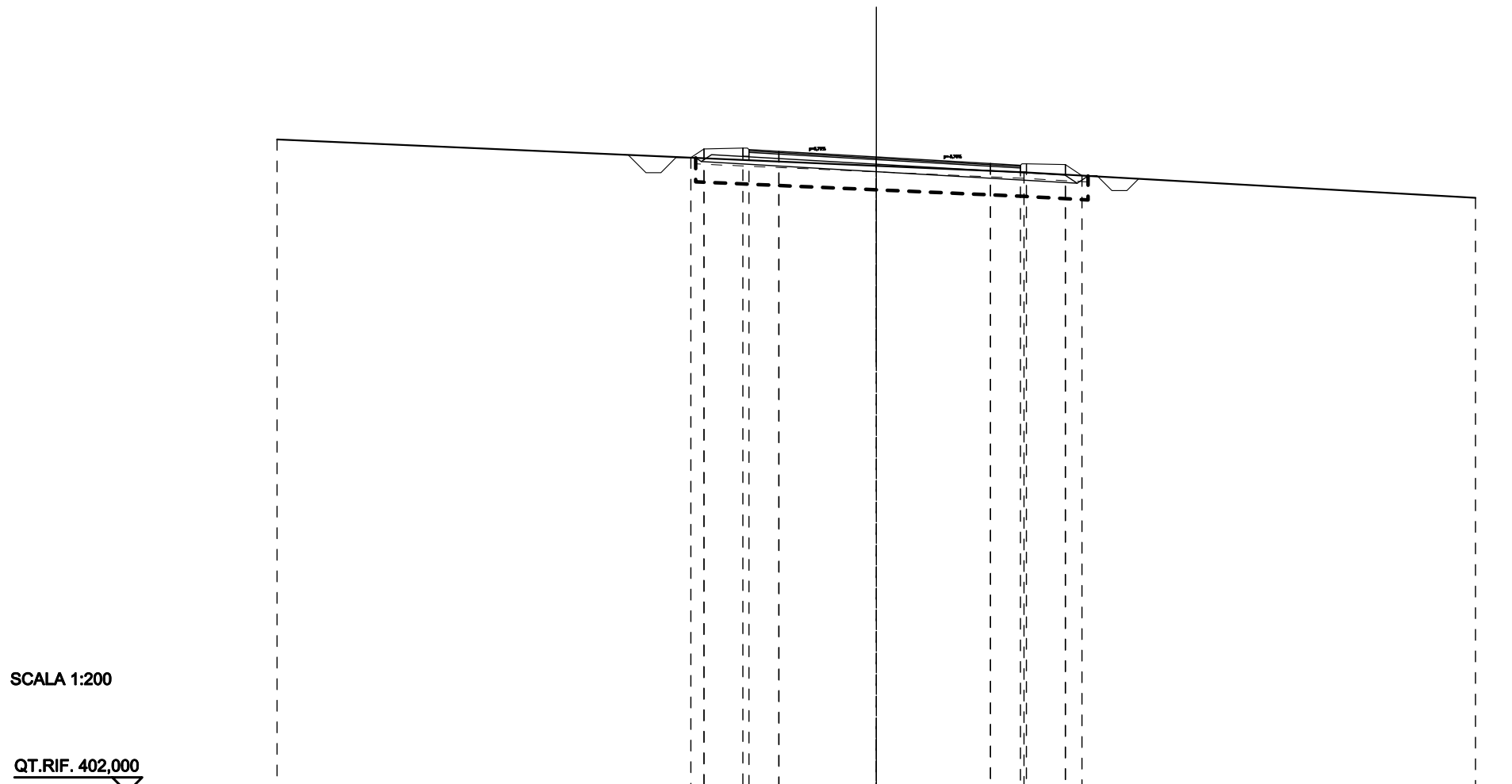
SEZIONE N.: 13
 QT. PROGETTO: 423,458
 DIST.PROG.: 233,163
 DIST.PREC.: 33,163
 DIST.SUCC.: 16,837



QUOTE PROGETTO		423,453 423,727	423,753 423,703 423,645	423,458	423,238 423,181 423,231	423,205 422,638	
DIST. PARIZALI PROGETTO			1,00	3,25	3,81	1,00	
QUOTE TERRENO	424,121	423,485		423,076			421,853
DIST.PARZIALI TERRENO		13,327	6,673			20,000	

SCAVI E BONIFICHE	
STERRO	2,554 m ²
BONIFICA	7,606 m ²
RILEVATI	
RILEVATO	7,924 m ²
TERRENO VEGETALE	3,791 m
SOVRASTRUTTURA STRADALE	
STRATO DI USURA	9,063 m
STRATO DI BINDER	9,063 m
STRATO DI BASE	9,063 m
STRATO DI FONDAZIONE	3,043 m ²

SEZIONE N.: 14
 QT. PROGETTO: 423,205
 DIST.PROG.: 250,000
 DIST.PREC.: 16,837
 DIST.SUCC.: 25,000



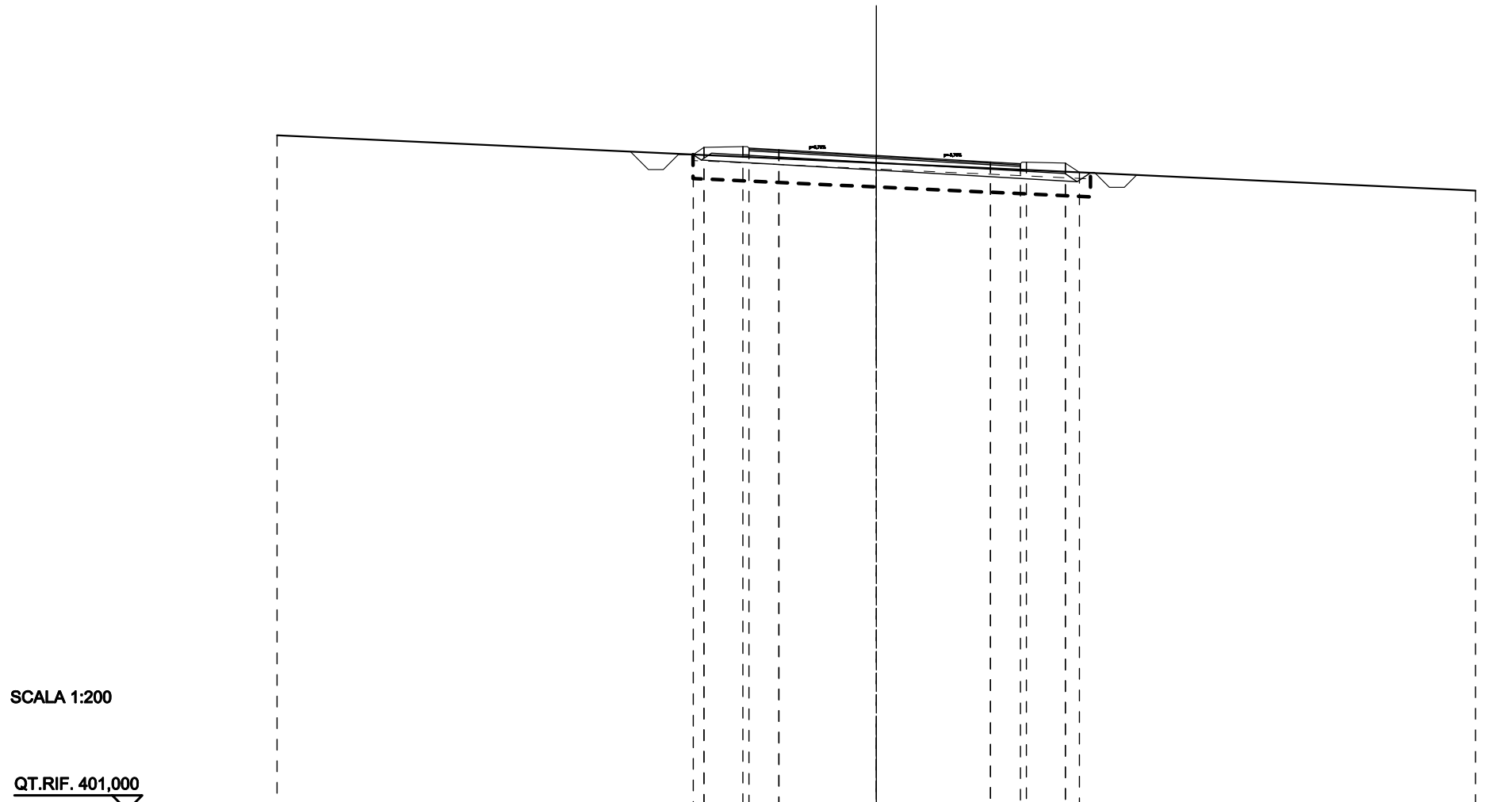
SCALA 1:200

QT.RIF. 402,000

QUOTE PROGETTO		423,183	423,474	423,500	423,450	423,393	423,205	422,986	422,928	422,978	422,952	422,583	
DIST. PARIZALI PROGETTO				1,00		3,25		3,81		1,00			
QUOTE TERRENO	423,792						422,910			422,693			421,841
DIST.PARZIALI TERRENO						20,000			4,929			15,071	

SCAVI E BONIFICHE	
STERRO	3,140 m ²
BONIFICA	7,375 m ²
RILEVATI	
RILEVATO	7,472 m ²
TERRENO VEGETALE	3,593 m
SOVRASTRUTTURA STRADALE	
STRATO DI USURA	9,063 m
STRATO DI BINDER	9,063 m
STRATO DI BASE	9,063 m
STRATO DI FONDAZIONE	3,043 m ²

SEZIONE N.: 15
 QT. PROGETTO: 422,863
 DIST.PROG.: 275,000
 DIST.PREC.: 25,000
 DIST.SUCC.: 25,000



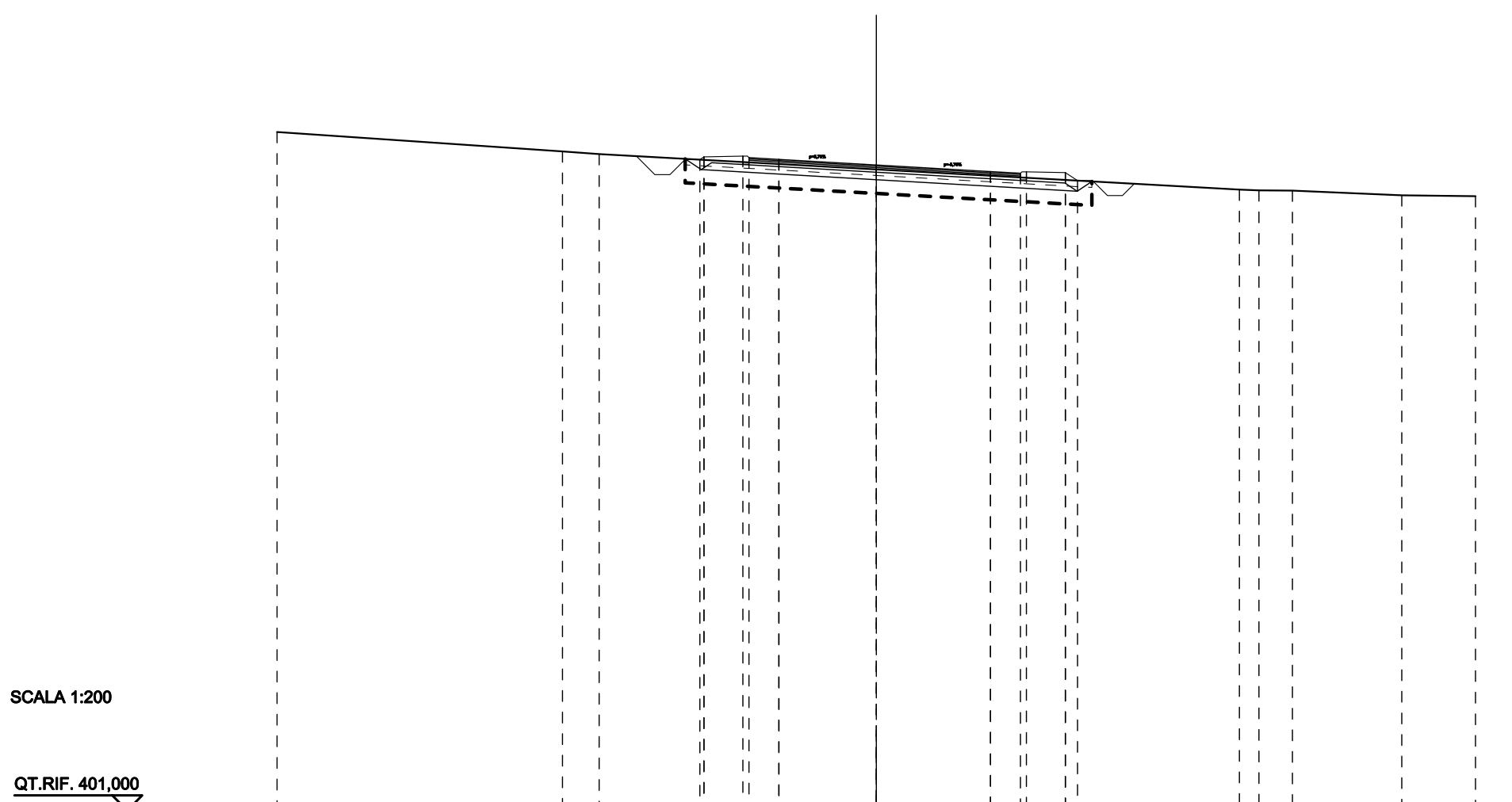
SCALA 1:200

QT.RIF. 401,000

QUOTE PROGETTO		422,893 423,132		423,158 423,108	423,051		422,863		422,644 422,586 422,636		422,610 422,298		
DIST. PARIZALI PROGETTO			1,00		3,25		3,81		1,00				
QUOTE TERRENO	423,535							422,611					421,688
DIST.PARZIALI TERRENO		20,000							20,000				

SCAVI E BONIFICHE	
STERRO	4,447 m ²
BONIFICA	6,346 m ²
RILEVATI	
RILEVATO	6,407 m ²
TERRENO VEGETALE	3,252 m
SOVRASTRUTTURA STRADALE	
STRATO DI USURA	9,063 m
STRATO DI BINDER	9,063 m
STRATO DI BASE	9,063 m
STRATO DI FONDAZIONE	3,043 m ²

SEZIONE N.: 17
 QT. PROGETTO: 422,545
 DIST.PROG.: 325,000
 DIST.PREC.: 25,000
 DIST.SUCC.: 10,069



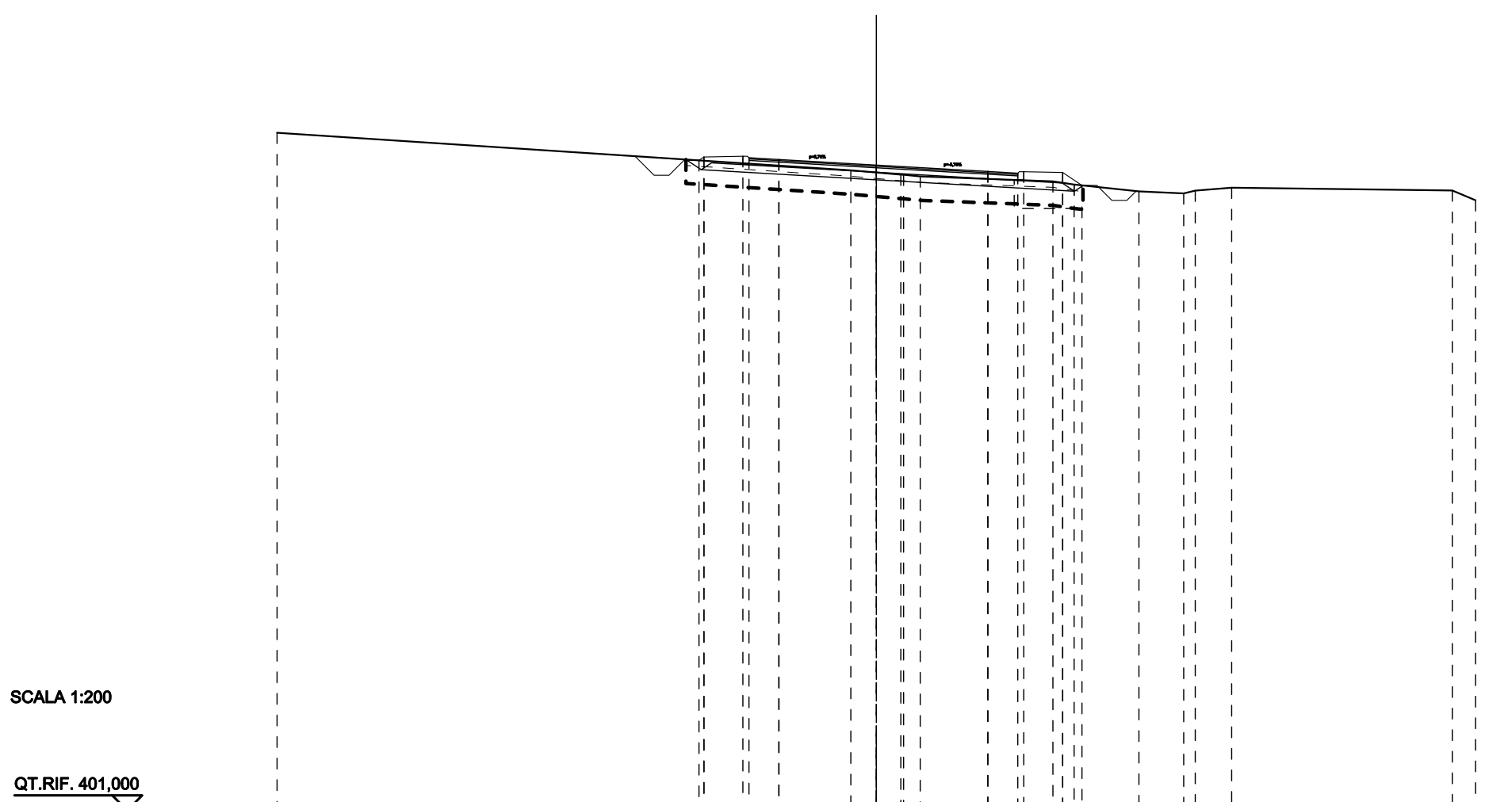
SCALA 1:200

QT.RIF. 401,000

QUOTE PROGETTO			422,722	422,814	422,840	422,790	422,732		422,545		422,325	422,268	422,318	422,292	422,023			
DIST. PARIZALI PROGETTO					1,00		3,25		3,81		1,00							
QUOTE TERRENO	423,646			423,000	422,908				422,395				421,723	421,700	421,688		421,532	421,502
DIST.PARZIALI TERRENO		9,526		1,226		9,248					12,120		0,663	1,116	3,649		2,463	

SCAVI E BONIFICHE	
STERRO	3,339 m ²
BONIFICA	6,133 m ²
SCAVO A GRADONI	1,274 m ²
RILEVATI	
RILEVATO	7,466 m ²
TERRENO VEGETALE	3,573 m
SOVRASTRUTTURA STRADALE	
STRATO DI USURA	8,972 m
STRATO DI BINDER	8,972 m
STRATO DI BASE	8,972 m
STRATO DI FONDAZIONE	3,020 m ²

SEZIONE N.: 18
 QT. PROGETTO: 422,541
 DIST.PROG.: 335,069
 DIST.PREC.: 10,069
 DIST.SUCC.: 14,931



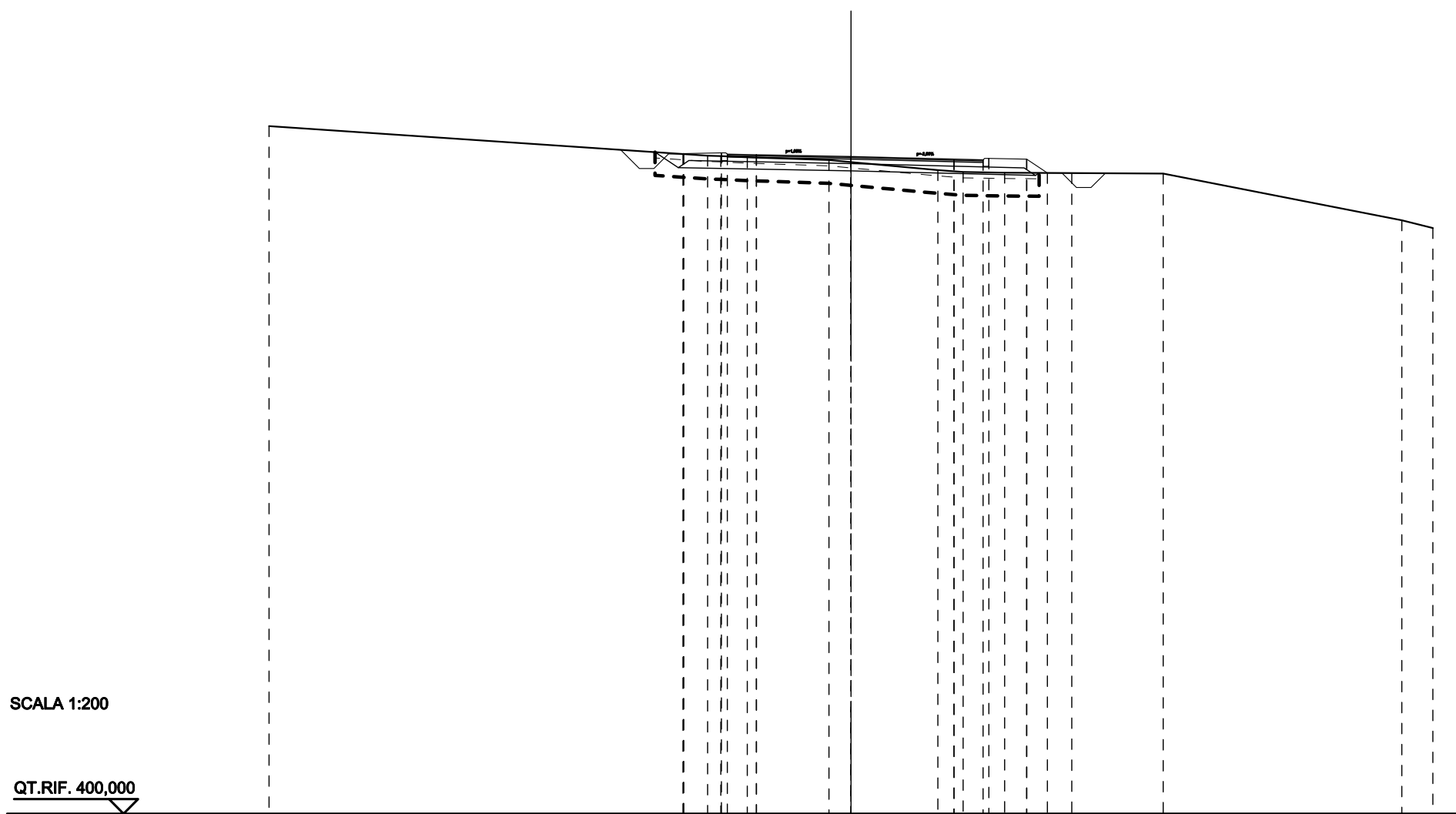
SCALA 1:200

QT.RIF. 401,000

QUOTE PROGETTO		422,700	422,610	422,836	422,786	422,729		422,541		422,327	422,269	422,319	422,293	421,864							
DIST. PARIZALI PROGETTO				1,00		3,25		3,72		1,00											
QUOTE TERRENO	423,621							422,368	422,294	422,221	422,218	422,165		421,999	421,892	421,863	421,598	421,690	421,789	421,692	421,368
DIST.PARZIALI TERRENO						19,153		0,847	0,819	0,568		4,429	0,706	2,161	1,488		1,214		7,364	0,776	

SCAVI E BONIFICHE	
STERRO	3,313 m ²
BONIFICA	6,583 m ²
RILEVATI	
RILEVATO	7,194 m ²
TERRENO VEGETALE	3,479 m
SOVRASTRUTTURA STRADALE	
STRATO DI USURA	8,791 m
STRATO DI BINDER	8,791 m
STRATO DI BASE	8,791 m
STRATO DI FONDAZIONE	2,974 m ²

SEZIONE N.: 19
 QT. PROGETTO: 422,573
 DIST.PROG.: 350,000
 DIST.PREC.: 14,931
 DIST.SUCC.: 16,575



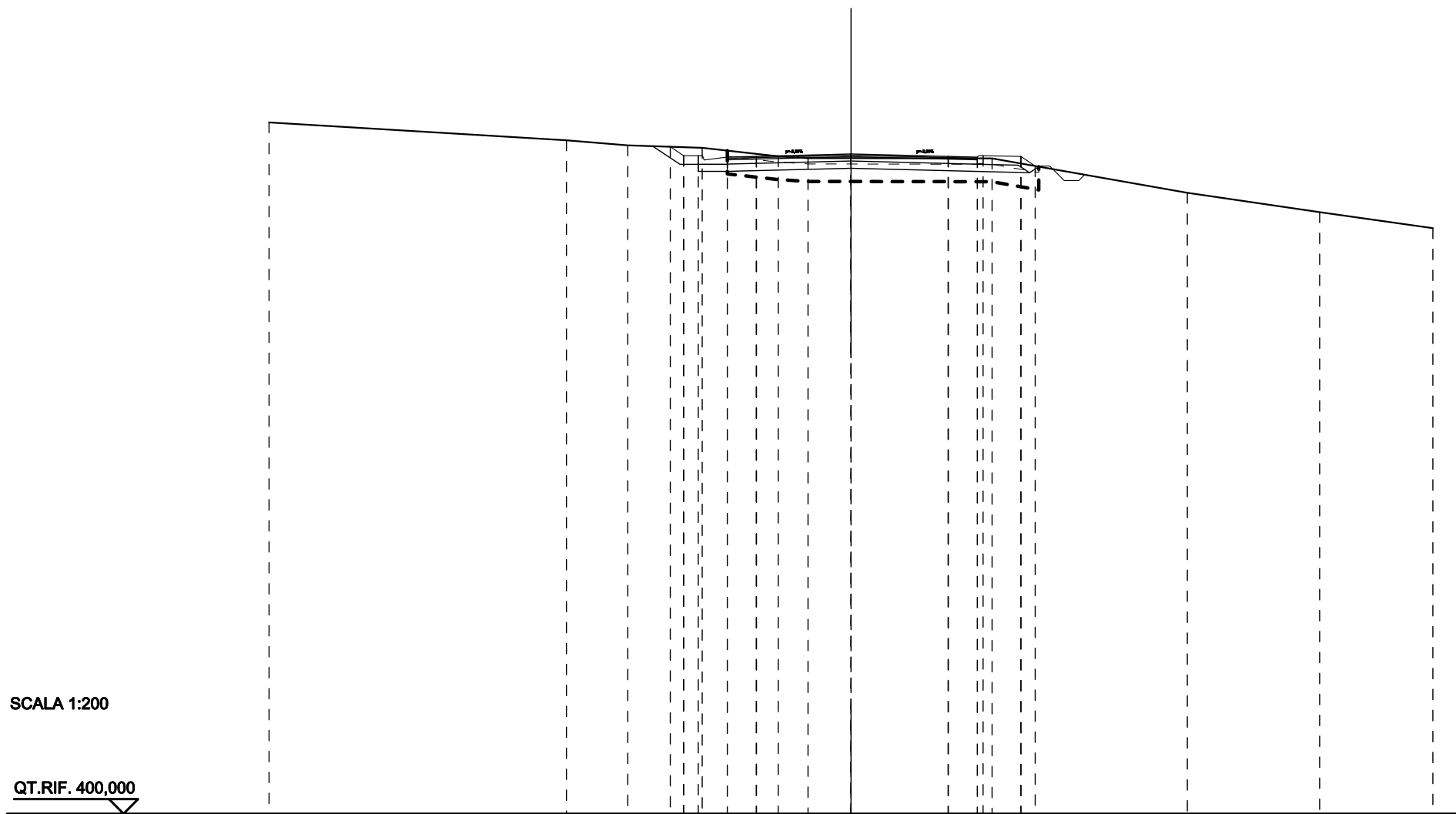
SCALA 1:200

QT.RIF. 400,000

QUOTE PROGETTO			422,662	422,676	422,702	422,662	422,633		422,573		422,485	422,460	422,510	422,484	422,011				
DIST. PARIZALI PROGETTO					1,00			3,25		3,54		1,00							
QUOTE TERRENO	423,620		422,605	422,590	422,549			422,453	422,384		422,109	422,043	422,018	422,006		421,988		420,384	420,117
DIST.PARZIALI TERRENO		15,072	0,911		2,809		0,765	2,985		0,871	1,424	2,310	3,139		8,204		1,067		

SCAVI E BONIFICHE	
STERRO	5,894 m ²
BONIFICA	4,055 m ²
RILEVATI	
RILEVATO	4,079 m ²
TERRENO VEGETALE	2,941 m
SOVRASTRUTTURA STRADALE	
STRATO DI USURA	8,591 m
STRATO DI BINDER	8,591 m
STRATO DI BASE	8,591 m
STRATO DI FONDAZIONE	2,548 m ²

SEZIONE N.: 20
 QT. PROGETTO: 422,661
 DIST.PROG.: 366,575
 DIST.PREC.: 16,575
 DIST.SUCC.: 8,425




SCALA 1:200

QT.RIF. 400,000

QUOTE PROGETTO				422,910	422,605	422,605	422,555	422,580		422,661		422,578	422,553	422,603	422,577	422,249		
DIST. PARIZALI PROGETTO							1,00		3,25		3,34		1,00					
QUOTE TERRENO	423,745		423,134	422,960	422,873			422,563	422,519	422,518			422,510		421,330		420,666	420,113
DIST.PARZIALI TERRENO		10,223		2,109	2,556	2,611		1,026	1,475		4,850		6,711		4,548		3,892	

SCAVI E BONIFICHE	
STERRO	7,410 m ²
RILEVATI	
TERRENO VEGETALE	2,135 m
SOVRASTRUTTURA STRADALE	
STRATO DI USURA	8,500 m
STRATO DI BINDER	8,500 m
STRATO DI BASE	8,500 m
STRATO DI FONDAZIONE	2,125 m ²

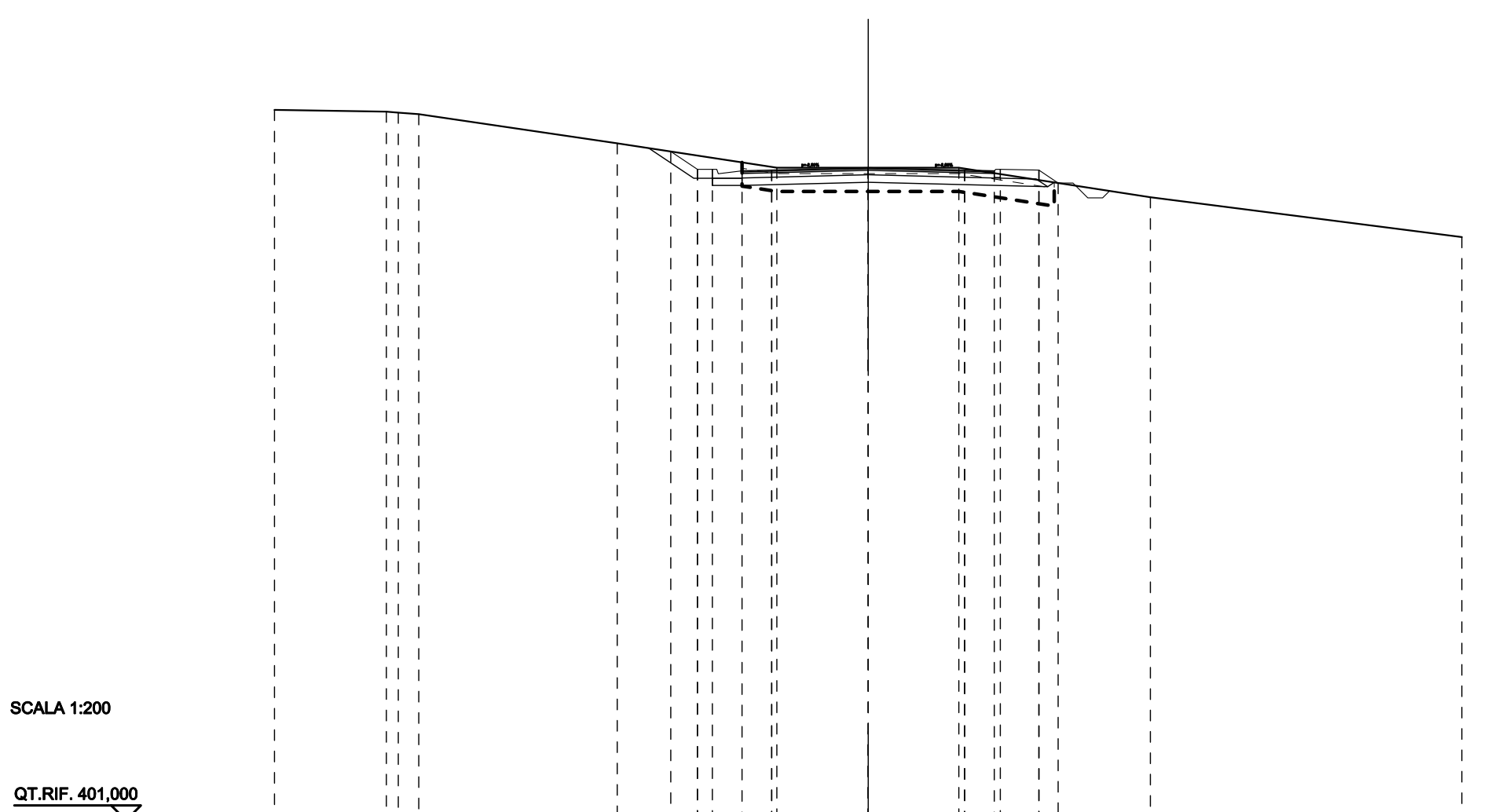
SEZIONE N.: 21
 QT. PROGETTO: 422,727
 DIST.PROG.: 375,000
 DIST.PREC.: 8,425
 DIST.SUCC.: 23,604



QUOTE PROGETTO					423,029	422,670	422,670	422,620	422,645		422,727		422,645	422,620	422,670	422,399	
DIST. PARIZALI PROGETTO								1,00		3,25		3,25		1,00			
QUOTE TERRENO	423,908	423,702	423,459		423,024	423,023	423,014		422,826	422,817	422,813	422,812	422,801	422,791		422,261	420,428
DIST.PARZIALI TERRENO		4,566	4,381	4,818			3,378		1,160	1,588		1,266	1,816	3,633		12,897	

SCAVI E BONIFICHE	
STERRO	7,069 m ²
BONIFICA	3,224 m ²
RILEVATI	
RILEVATO	3,250 m ²
TERRENO VEGETALE	3,665 m
SOVRASTRUTTURA STRADALE	
STRATO DI USURA	8,500 m
STRATO DI BINDER	8,500 m
STRATO DI BASE	8,500 m
STRATO DI FONDAZIONE	2,526 m ²

SEZIONE N.: 22
 QT. PROGETTO: 422,986
 DIST.PROG.: 398,604
 DIST.PREC.: 23,604



SCALA 1:200

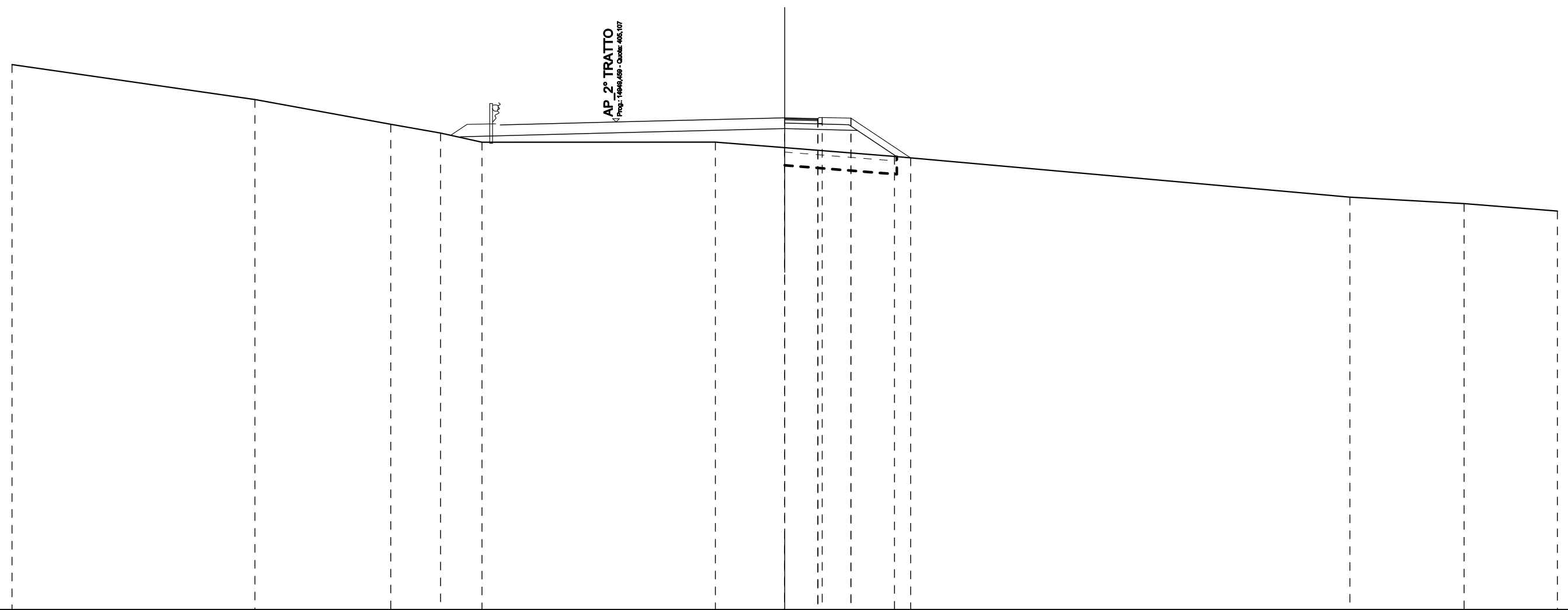
QT.RIF. 401,000

QUOTE PROGETTO				423,531	422,930	422,930	422,880	422,905		422,986		422,905	422,880	422,930	422,904	422,470	
DIST. PARIZALI PROGETTO							1,00	3,25	3,25		1,00						
QUOTE TERRENO	424,933	424,873	424,840	424,787		423,806		422,986		422,986		422,986				421,992	420,647
DIST.PARZIALI TERRENO	3,771	0,690		6,687		5,375		3,078		3,055		6,450				10,494	

“USCITA DIREZIONE PZ”

SCAVI E BONIFICHE	
SCOTICO	5,095 m
BONIFICA	3,047 m ²
RILEVATI	
RILEVATO	8,137 m ²
TERRENO VEGETALE	4,550 m
SOVRASTRUTTURA STRADALE	
STRATO DI USURA	1,500 m
STRATO DI BINDER	1,500 m
STRATO DI BASE	1,500 m
STRATO DI FONDAZIONE	0,776 m ²

SEZIONE N.: 1
 QT. PROGETTO: 405,296
 DIST.PROG.: 0,000
 DIST.SUCC.: 12,647



AP_2° TRATTO
Prog.: 1689,489 - Quote: 405,107

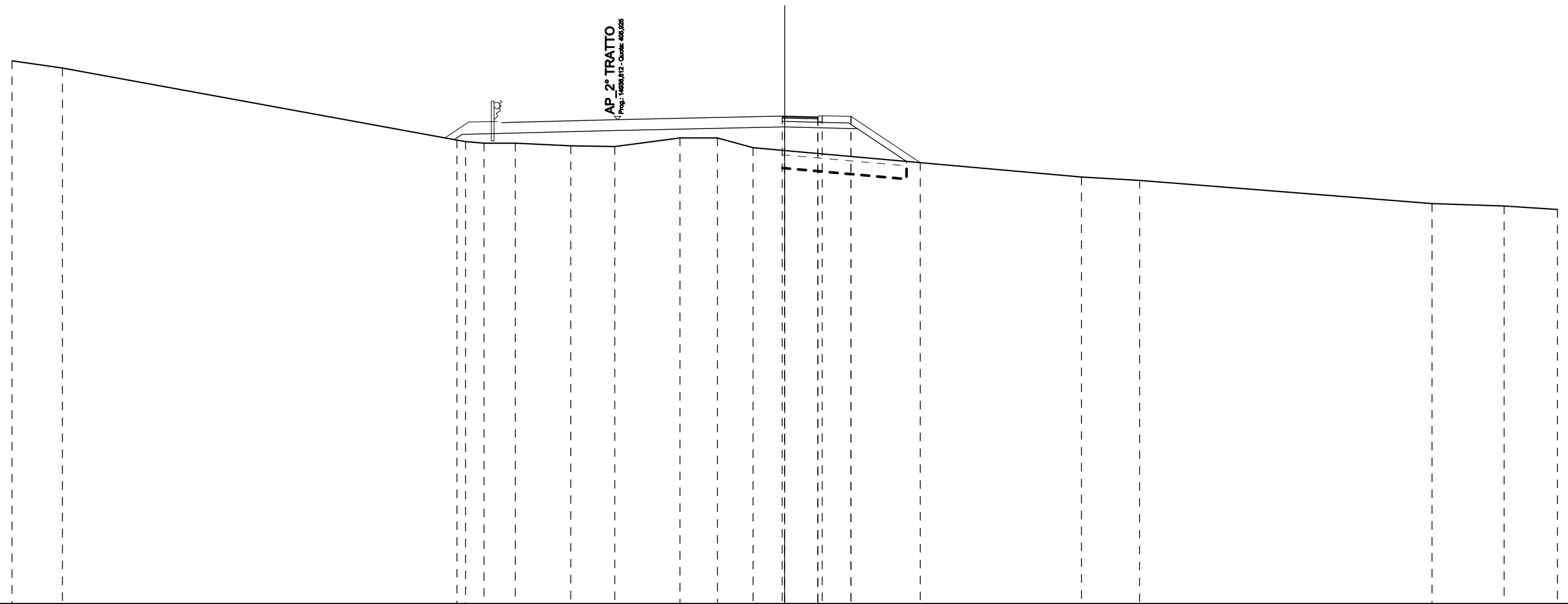
SCALA 1:200

QT.RIF. 383,000

QUOTE PROGETTO								405,296	405,218	405,258	405,308	405,282	403,479						
DIST. PARIZALI PROGETTO								1,50											
QUOTE TERRENO	407,706		406,123		405,000	404,602	404,191		404,195	403,943		403,544		401,700		401,406		401,070	
DIST.PARIZIALI TERRENO		11,004		6,153		2,256	1,876		10,572		3,138		4,971		20,629		5,175		4,224

SCAVI E BONIFICHE	
SCOTICO	5,630 m
BONIFICA	3,378 m ²
RILEVATI	
RILEVATO	9,925 m ²
TERRENO VEGETALE	5,076 m
SOVRASTRUTTURA STRADALE	
STRATO DI USURA	1,614 m
STRATO DI BINDER	1,614 m
STRATO DI BASE	1,614 m
STRATO DI FONDAZIONE	0,804 m ²

SEZIONE N.: 2
 QT. PROGETTO: 406,086
 DIST.PROG.: 12,647
 DIST.PREC.: 12,647
 DIST.SUCC.: 12,353



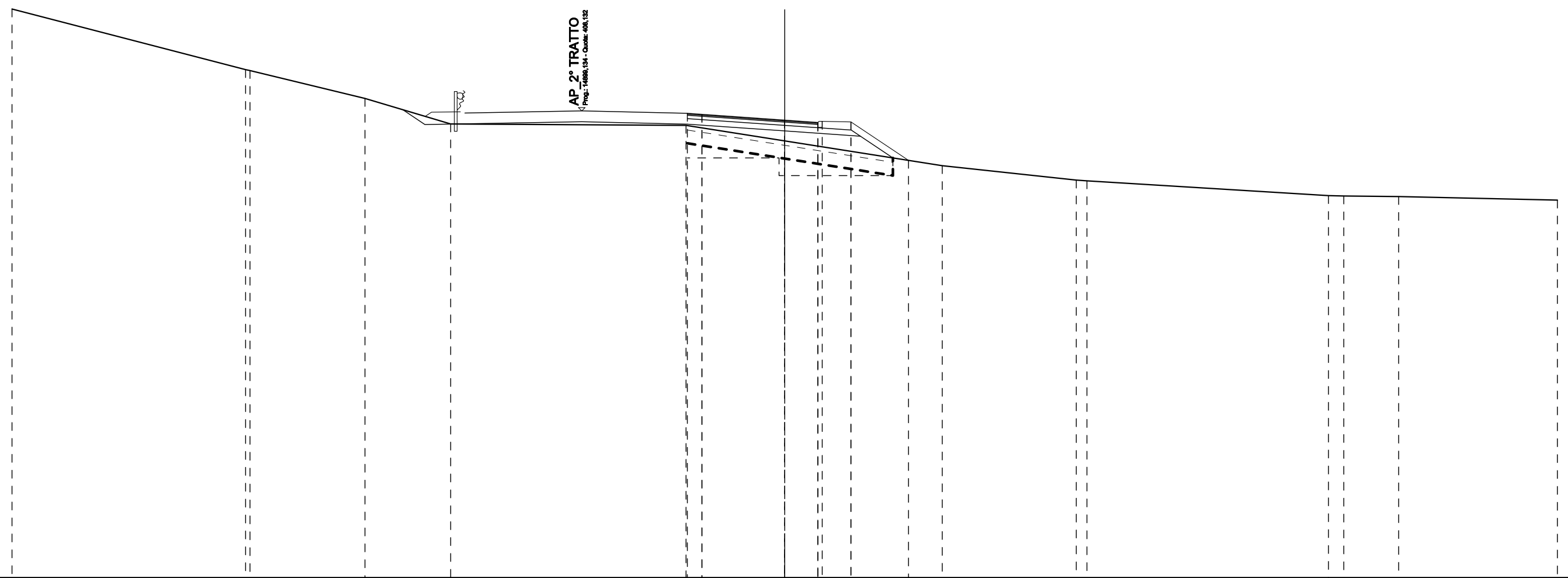
SCALA 1:200

QT.RIF. 384,000

QUOTE PROGETTO															406,089	406,086	406,008	406,048	406,098	406,072	403,977						
DIST. PARIZALI PROGETTO															1,50												
QUOTE TERRENO	408,590	408,261											405,000	404,931	404,857	404,857	404,739	404,706	405,096	405,096	404,654	404,526	403,324	403,175	402,122	402,014	401,858
DIST.PARZIALI TERRENO	2,284		17,868	0,837	1,422	2,508	1,995	2,950	1,697	1,614	1,434						13,445	2,628	13,249	3,264	2,415						

SCAVI E BONIFICHE	
SCOTICO	9,311 m
SCAVO A GRADONI	9,069 m ²
RILEVATI	
RILEVATO	14,682 m ²
TERRENO VEGETALE	4,436 m
SOVRASTRUTTURA STRADALE	
STRATO DI USURA	5,909 m
STRATO DI BINDER	5,909 m
STRATO DI BASE	5,909 m
STRATO DI FONDAZIONE	1,908 m ²

SEZIONE N.: 4
 QT. PROGETTO: 407,716
 DIST.PROG.: 49,176
 DIST.PREC.: 24,176
 DIST.SUCC.: 0,824



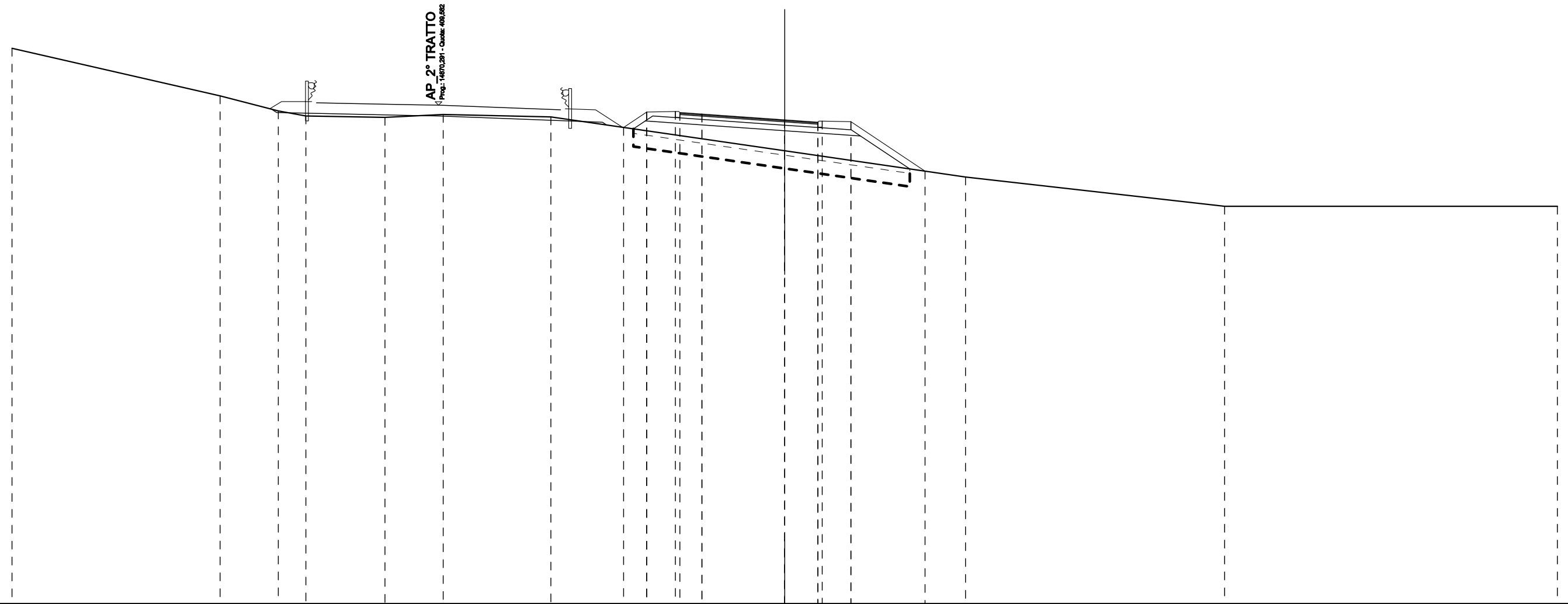
SCALA 1:200

QT.RIF. 387,000

QUOTE PROGETTO						408,024	407,978		407,716	407,571	407,611	407,661	407,635		405,895								
DIST. PARIZALI PROGETTO						0,66	3,75	1,50															
QUOTE TERRENO	412,746	410,000	408,960	408,697	407,540	407,477		406,775		405,655	405,000	404,966					404,300	404,283	404,256			404,094	
DIST.PARIZIALI TERRENO		10,580	5,209	3,885	10,661	4,468		7,137		6,072		10,944	0,684	2,483		7,190							

SCAVI E BONIFICHE	
SCOTICO	12,519 m
BONIFICA	7,511 m ²
RILEVATI	
RILEVATO	19,244 m ²
TERRENO VEGETALE	7,894 m
SOVRASTRUTTURA STRADALE	
STRATO DI USURA	6,250 m
STRATO DI BINDER	6,250 m
STRATO DI BASE	6,250 m
STRATO DI FONDAZIONE	2,342 m ²

SEZIONE N.: 7
 QT. PROGETTO: 408,913
 DIST.PROG.: 75,000
 DIST.PREC.: 2,644
 DIST.SUCC.: 20,536



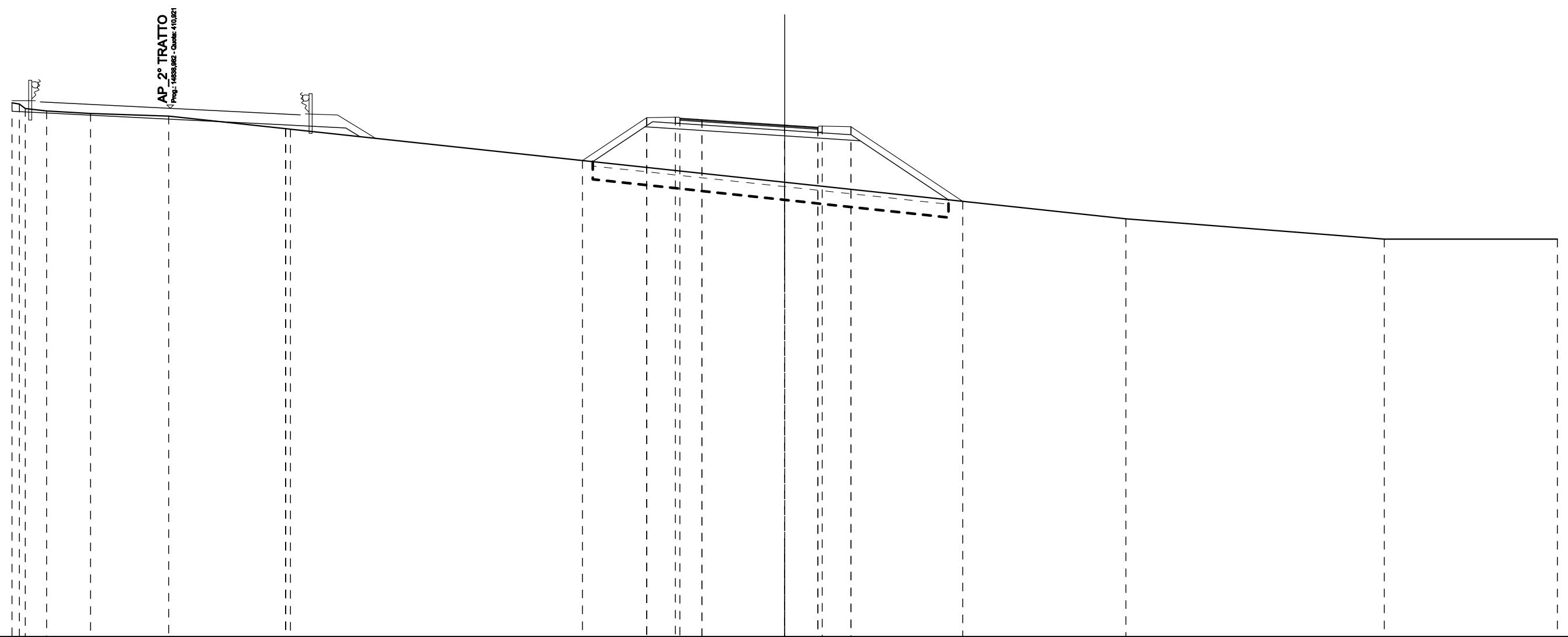
SCALA 1:200

QT.RIF. 387,000

QUOTE PROGETTO									408,571	409,270	409,296	409,246	409,176		408,913	408,768	408,808	408,858	408,832	406,594			
DIST. PARIZALI PROGETTO												1,00		3,75		1,50							
QUOTE TERRENO	412,156		410,000	409,322	409,090		409,026	409,157		409,048					407,514					406,328		405,000	405,000
DIST.PARIZALI TERRENO		9,427		2,638	1,246	3,581		2,639		4,878				10,591					8,192		11,735		15,074

SCAVI E BONIFICHE	
SCOTICO	16,114 m
BONIFICA	9,668 m ²
RILEVATI	
RILEVATO	39,391 m ²
TERRENO VEGETALE	12,185 m
SOVRASTRUTTURA STRADALE	
STRATO DI USURA	6,250 m
STRATO DI BINDER	6,250 m
STRATO DI BASE	6,250 m
STRATO DI FONDAZIONE	2,341 m ²

SEZIONE N.: 9
 QT. PROGETTO: 410,163
 DIST.PROG.: 100,000
 DIST.PREC.: 4,464
 DIST.SUCC.: 14,128



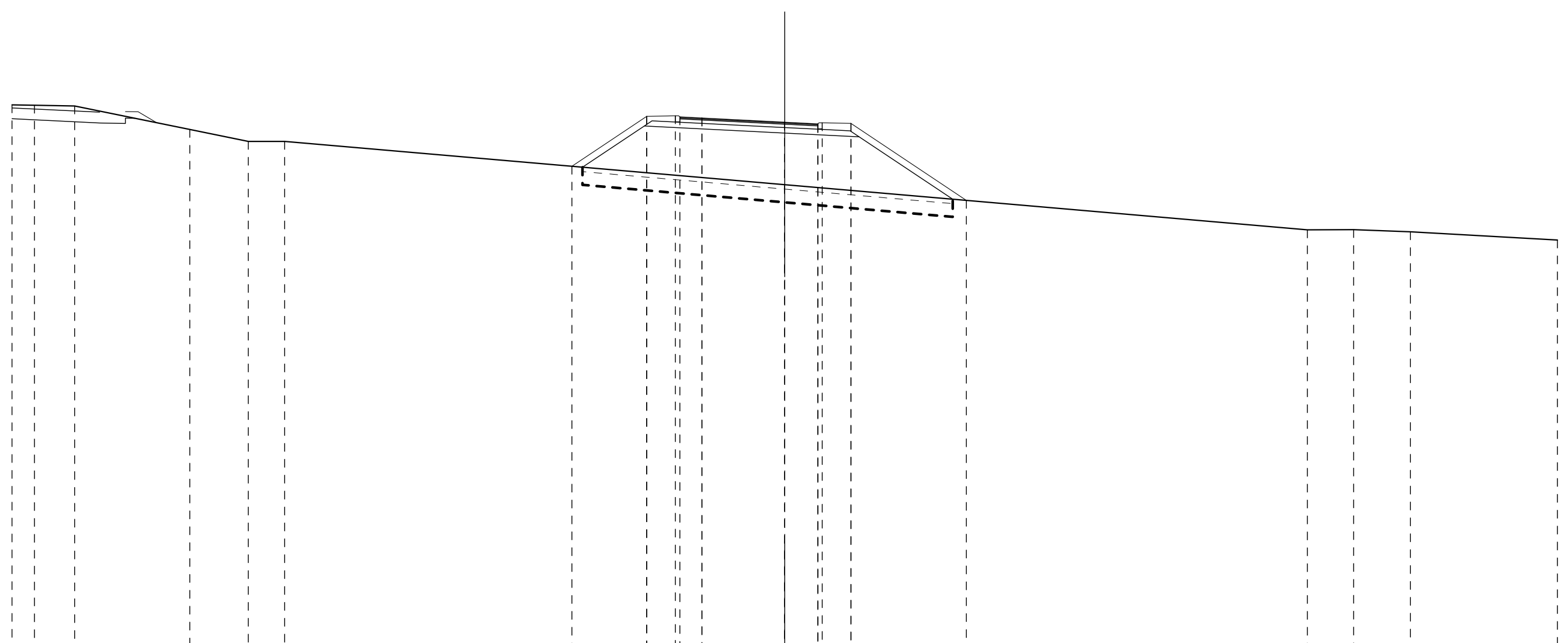
SCALA 1:200

QT. RIF. 387,000

QUOTE PROGETTO						408,558	410,498	410,524	410,474	410,408	410,163	410,025	410,065	410,115	410,089	406,711				
DIST. PARIZALI PROGETTO								1,00		3,75		1,50								
QUOTE TERRENO	411,169	411,115	410,911	410,803	410,689	410,568	410,000	410,001	409,976		407,576					405,918		405,000		405,000
DIST. PARIZALI TERRENO	0,964	1,993	3,538	5,291		22,388									15,456		11,701		7,843	

SCAVI E BONIFICHE	
SCOTICO	16,768 m
BONIFICA	10,061 m ²
RILEVATI	
RILEVATO	43,813 m ²
TERRENO VEGETALE	12,959 m
SOVRASTRUTTURA STRADALE	
STRATO DI USURA	6,250 m
STRATO DI BINDER	6,250 m
STRATO DI BASE	6,250 m
STRATO DI FONDAZIONE	2,338 m ²

SEZIONE N.: 10
 QT. PROGETTO: 410,870
 DIST.PROG.: 114,128
 DIST.PREC.: 14,128
 DIST.SUCC.: 10,872



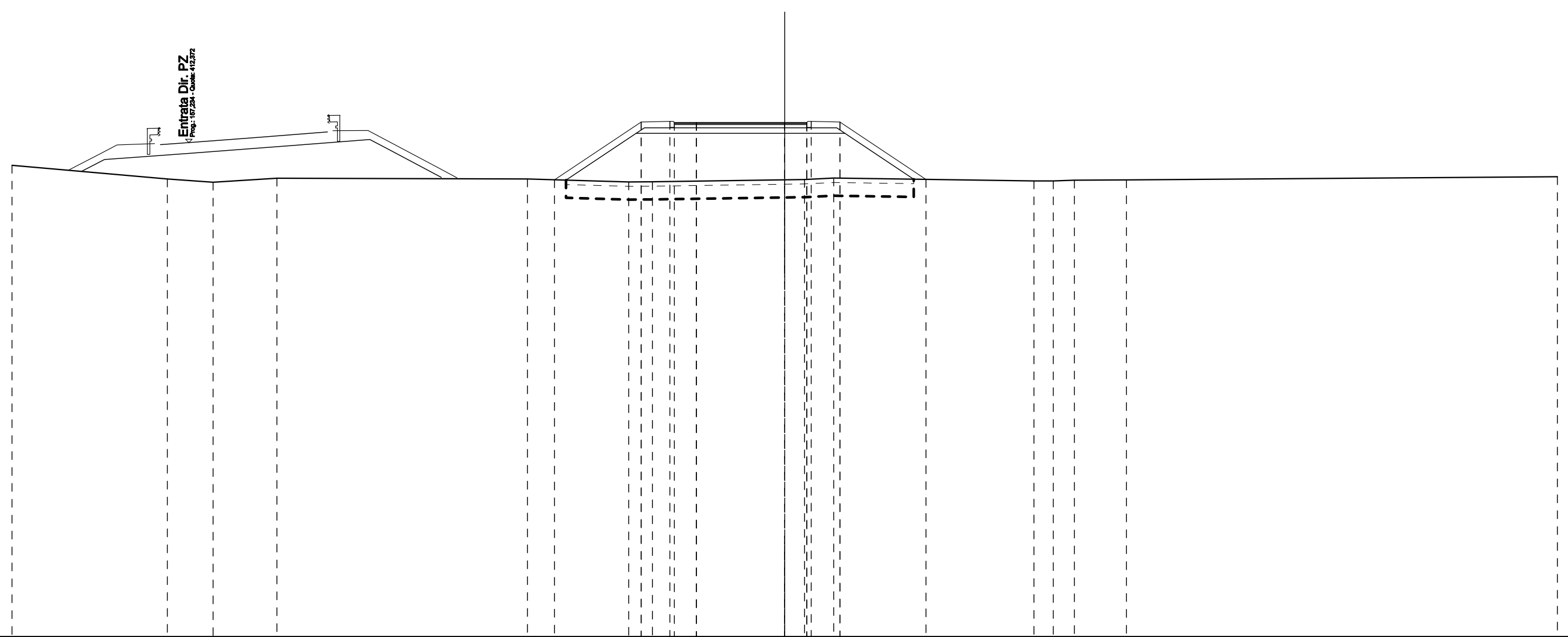
SCALA 1:200

QT.RIF. 387,000

QUOTE PROGETTO							408,875	411,134	411,160	411,110	411,059		410,870	410,754	410,794	410,844	410,818		407,329					
DIST. PARIZALI PROGETTO									1,00	3,75	1,50													
QUOTE TERRENO	411,658	411,642	411,606		410,544	410,000	410,000						408,041								405,994	406,003	405,907	405,535
DIST.PARIZIALI TERRENO	1,017	1,822	5,213		2,650	1,649							22,649								23,674	2,094	2,577	6,656

SCAVI E BONIFICHE	
SCOTICO	15,752 m
BONIFICA	9,451 m ²
RILEVATI	
RILEVATO	39,409 m ²
TERRENO VEGETALE	12,003 m
SOVRASTRUTTURA STRADALE	
STRATO DI USURA	6,000 m
STRATO DI BINDER	6,000 m
STRATO DI BASE	6,000 m
STRATO DI FONDAZIONE	2,271 m ²

SEZIONE N.: 13
 QT. PROGETTO: 413,279
 DIST.PROG.: 162,319
 DIST.PREC.: 12,319
 DIST.SUCC.: 9,362



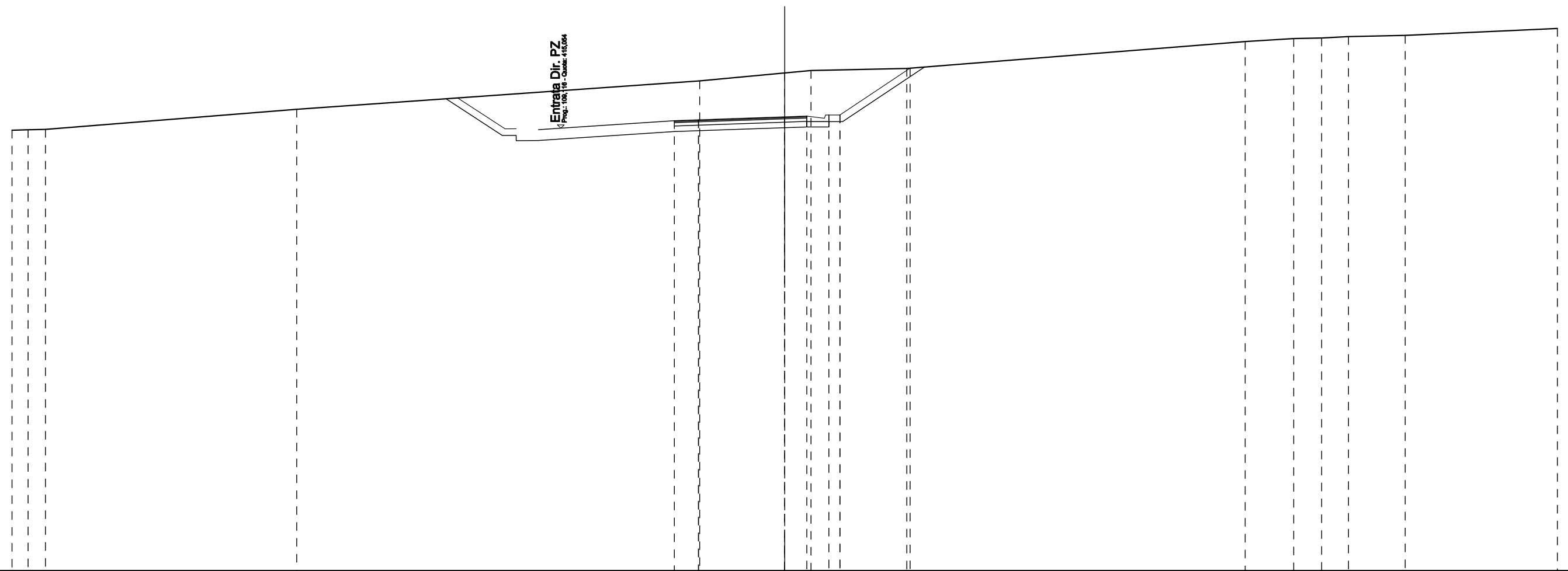
SCALA 1:200

QT.RIF. 390,000

QUOTE PROGETTO								410,686		413,303	413,329	413,279	413,279		413,279	413,239	413,279	413,329	413,303		410,703						
DIST. PARIZALI PROGETTO											1,00		4,00		1,00												
QUOTE TERRENO	411,344		410,722	410,574	410,755			410,721		410,589	410,597				410,685	410,698	410,764				410,633	410,634	410,668		410,680		410,824
DIST.PARIZALI TERRENO		7,037	2,072	2,890		11,346		4,588		1,071		5,995		0,900	1,319		9,071			0,874	0,958	2,357		19,520			

SCAVI E BONIFICHE	
STERRO	22,497 m ²
RILEVATI	
TERRENO VEGETALE	4,323 m
SOVRASTRUTTURA STRADALE	
STRATO DI USURA	5,999 m
STRATO DI BINDER	5,999 m
STRATO DI BASE	5,999 m
STRATO DI FONDAZIONE	1,500 m ²

SEZIONE N.: 17
 QT. PROGETTO: 415,567
 DIST.PROG.: 208,064
 DIST.PREC.: 8,064
 DIST.SUCC.: 16,936

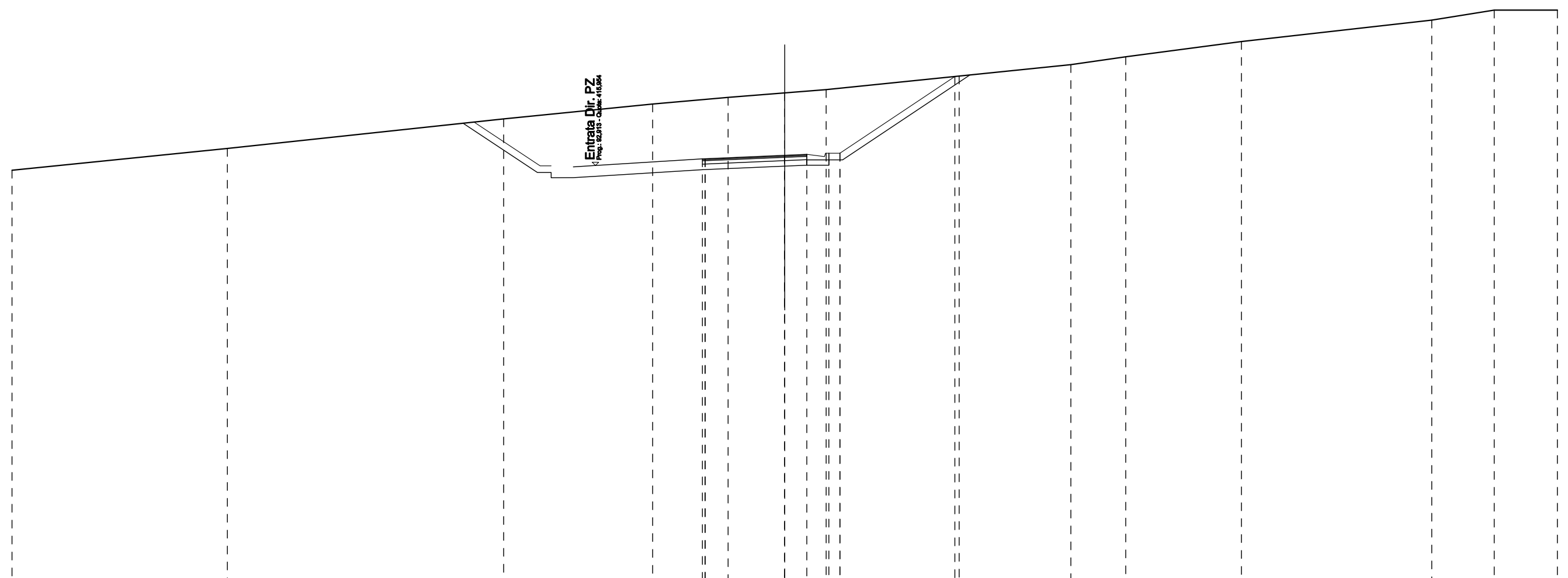


SCALA 1:200
 QT.RIF. 395,000

QUOTE PROGETTO					415,393	415,431		415,567	415,601	415,651	415,651		417,773									
DIST. PARIZALI PROGETTO					1,09	3,90		1,00														
QUOTE TERRENO	414,962	414,982	415,000		415,908		417,199		417,556	417,667			417,761			418,980	419,116	419,140	419,202	419,257		419,571
DIST.PARIZIALI TERRENO	0,729	0,786		11,382			18,252		3,850	1,191		4,340		15,329		2,196	1,285	1,216	2,571		6,891	

SCAVI E BONIFICHE	
STERRO	30,218 m ²
RILEVATI	
TERRENO VEGETALE	6,761 m
SOVRASTRUTTURA STRADALE	
STRATO DI USURA	4,726 m
STRATO DI BINDER	4,726 m
STRATO DI BASE	4,726 m
STRATO DI FONDAZIONE	1,181 m ²

SEZIONE N.: 18
 QT. PROGETTO: 416,413
 DIST.PROG.: 225,000
 DIST.PREC.: 16,936
 DIST.SUCC.: 25,000



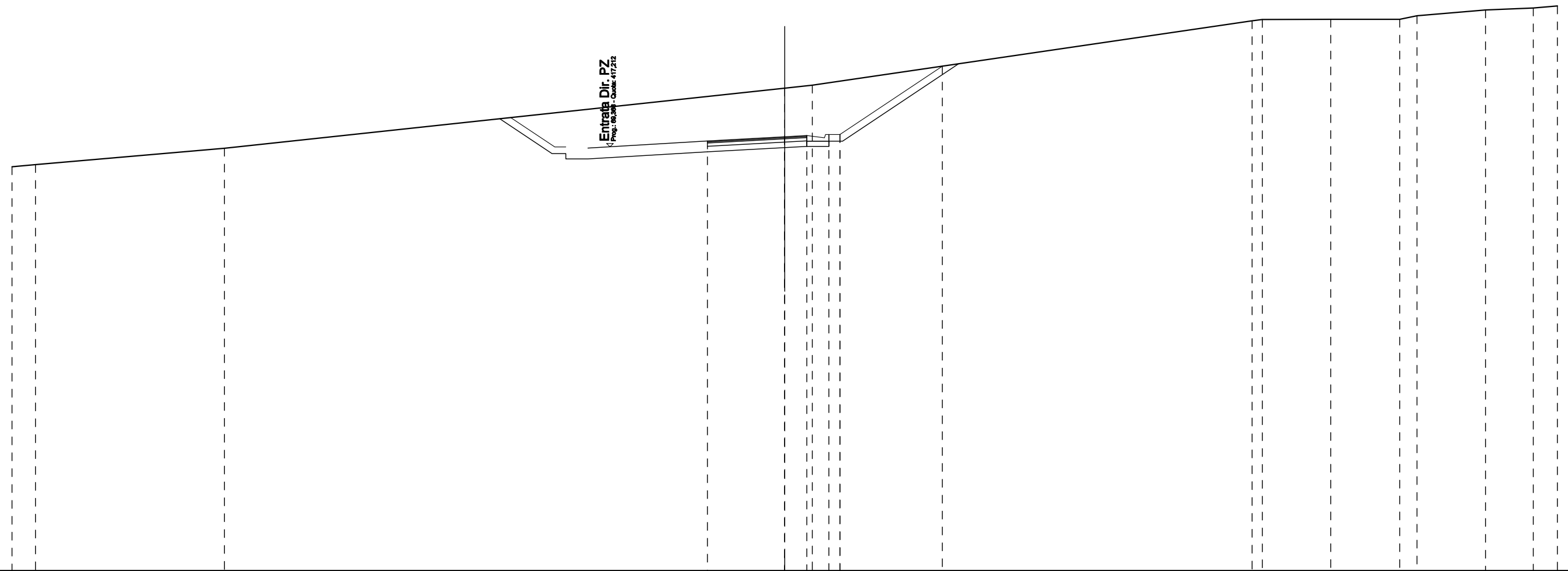
SCALA 1:200

QT.RIF. 397,000

QUOTE PROGETTO						416,254	416,259		416,413	416,456	416,506	416,506		419,980												
DIST. PARIZALI PROGETTO								3,60	1,00																	
QUOTE TERRENO	415,737		416,725			418,062		418,733		419,034	419,239	419,389		420,000		420,516	420,872		421,565				422,533	422,986	422,986	
DIST.PARZIALI TERRENO		9,754		12,515		6,753		3,416	2,563	1,878		6,024		5,061		2,486	5,242		8,617			2,828	2,864			

SCAVI E BONIFICHE	
STERRO	23,484 m ²
RILEVATI	
TERRENO VEGETALE	6,078 m
SOVRASTRUTTURA STRADALE	
STRATO DI USURA	4,500 m
STRATO DI BINDER	4,500 m
STRATO DI BASE	4,500 m
STRATO DI FONDAZIONE	1,125 m ²

SEZIONE N.: 19
 QT. PROGETTO: 417,663
 DIST.PROG.: 250,000
 DIST.PREC.: 25,000
 DIST.SUCC.: 9,553



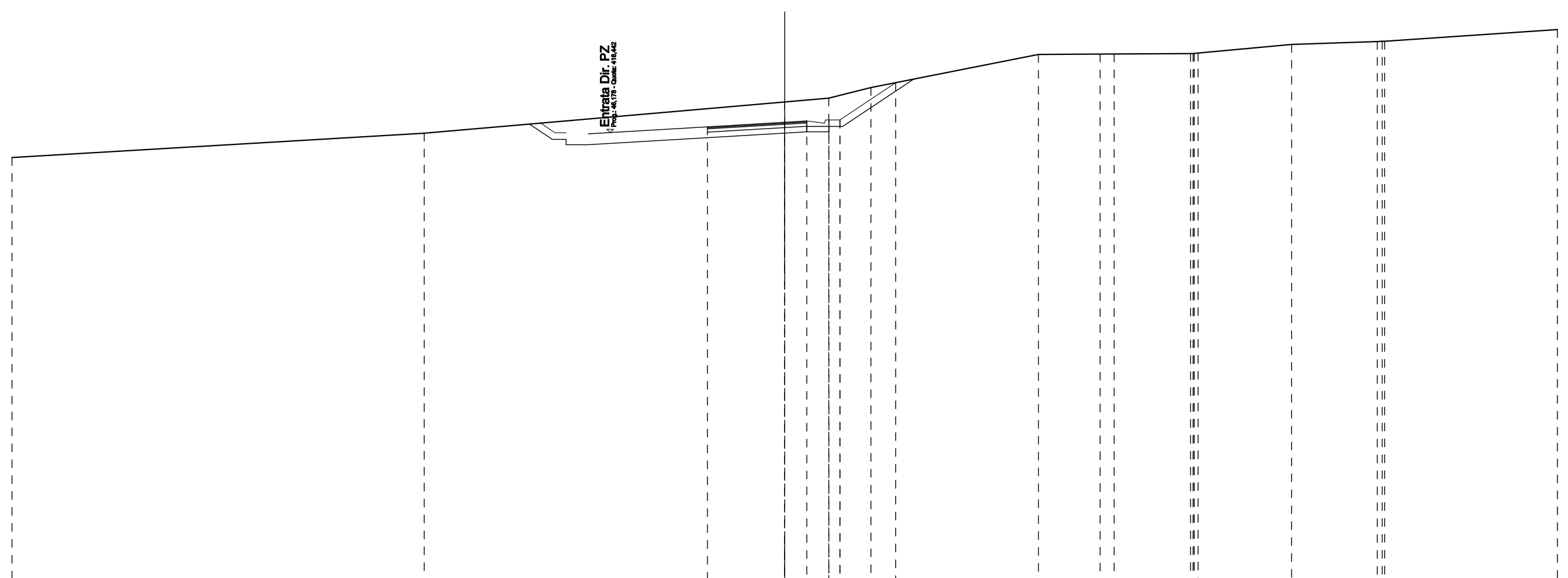
SCALA 1:200

QT.RIF. 398,000

QUOTE PROGETTO					417,473		417,663	417,718	417,768	417,768		420,863									
DIST. PARIZALI PROGETTO						3,50	1,00														
QUOTE TERRENO	416,307	416,405			417,145		419,866	420,000					422,919	422,978		422,986	423,147		423,410	423,499	423,592
DIST.PARZIALI TERRENO	1,081		8,564				1,260					19,921			3,101	3,125	0,782	3,103	2,165	1,082	

SCAVI E BONIFICHE	
STERRO	10,901 m ²
RILEVATI	
TERRENO VEGETALE	3,537 m
SOVRASTRUTTURA STRADALE	
STRATO DI USURA	4,500 m
STRATO DI BINDER	4,500 m
STRATO DI BASE	4,500 m
STRATO DI FONDAZIONE	1,125 m ²

SEZIONE N.: 21
 QT. PROGETTO: 418,908
 DIST.PROG.: 275,000
 DIST.PREC.: 15,447
 DIST.SUCC.: 17,206



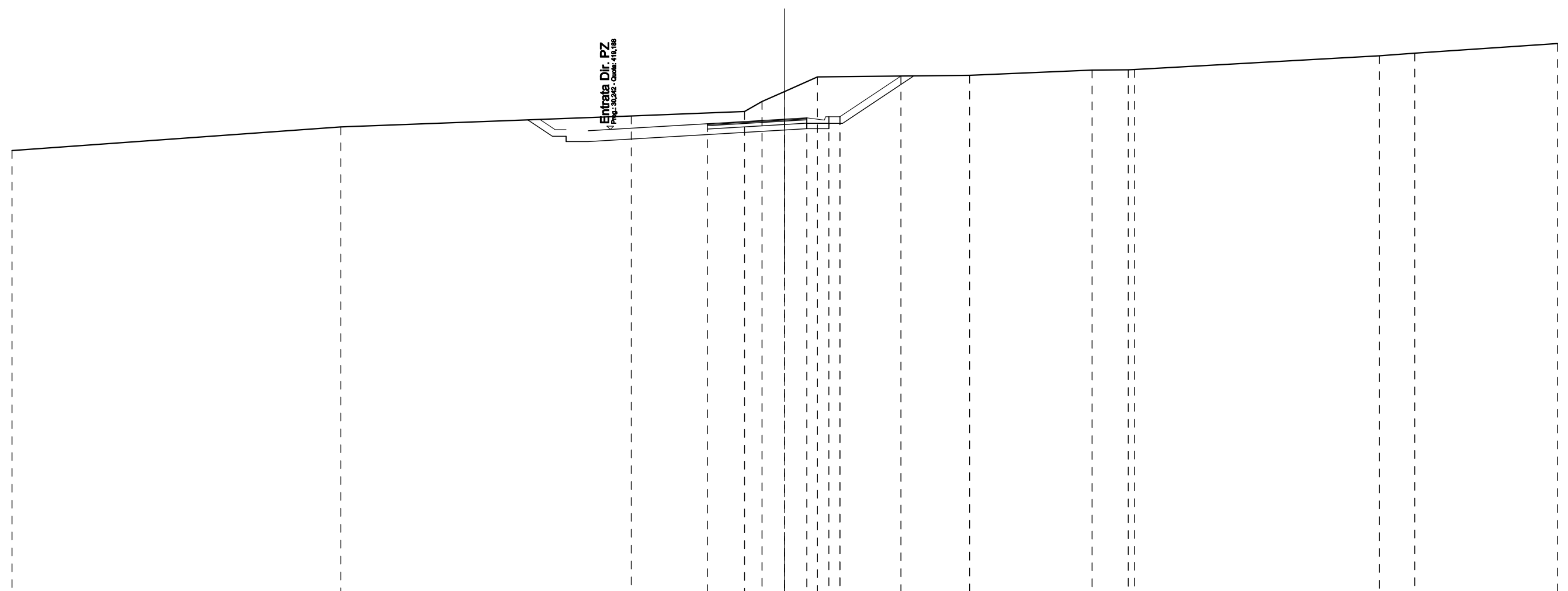
SCALA 1:200

QT.RIF. 398,000

QUOTE PROGETTO				418,702	418,908	418,967	419,017	419,017	420,702													
DIST. PARIZALI PROGETTO				3,50	1,00																	
QUOTE TERRENO	417,312		418,413		419,827	420,000	420,481		421,980	421,996	422,000		422,015	422,022	422,028	422,042		422,432	422,564	422,574	422,578	423,105
DIST.PARZIALI TERRENO		18,674			16,326	1,995	1,911		7,587	2,793	0,688	3,457		4,236		3,884					7,824	

SCAVI E BONIFICHE	
STERRO	13,072 m ²
RILEVATI	
TERRENO VEGETALE	3,824 m
SOVRASTRUTTURA STRADALE	
STRATO DI USURA	4,500 m
STRATO DI BINDER	4,500 m
STRATO DI BASE	4,500 m
STRATO DI FONDAZIONE	1,125 m ²

SEZIONE N.: 22
 QT. PROGETTO: 419,654
 DIST.PROG.: 292,206
 DIST.PREC.: 17,206
 DIST.SUCC.: 7,794



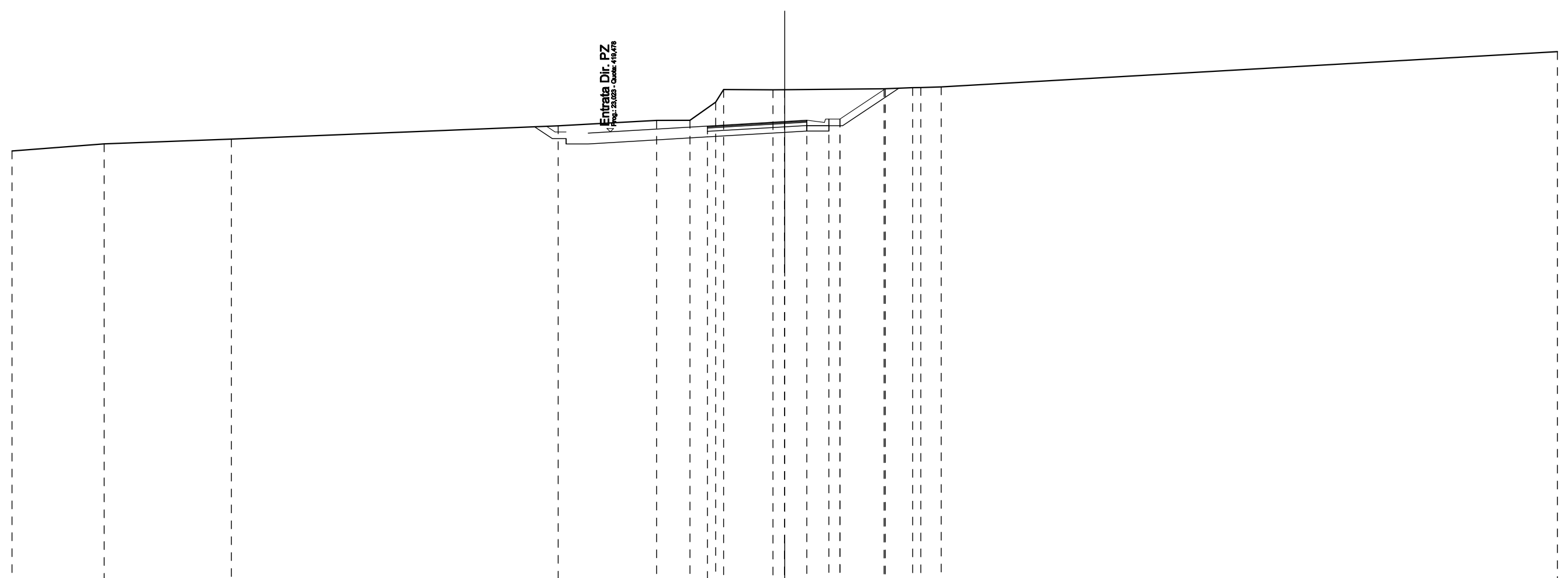
SCALA 1:200

QT.RIF. 398,000

QUOTE PROGETTO						419,448		419,654	419,713	419,763	419,763		421,608									
DIST. PARIZALI PROGETTO							3,50	1,00														
QUOTE TERRENO	418,234		419,303		419,797		420,000	420,455	420,910	421,567			421,641		421,877	421,892	421,902		422,525	422,643		423,079
DIST.PARIZIALI TERRENO		14,897		13,155		5,129	0,794	1,025	1,483		6,892		5,546	1,638		11,089		1,602		6,462		

SCAVI E BONIFICHE	
STERRO	13,660 m ²
RILEVATI	
TERRENO VEGETALE	2,975 m
SOVRASTRUTTURA STRADALE	
STRATO DI USURA	4,500 m
STRATO DI BINDER	4,500 m
STRATO DI BASE	4,500 m
STRATO DI FONDAZIONE	1,125 m ²

SEZIONE N.: 23
 QT. PROGETTO: 419,944
 DIST.PROG.: 300,000
 DIST.PREC.: 7,794
 DIST.SUCC.: 24,859



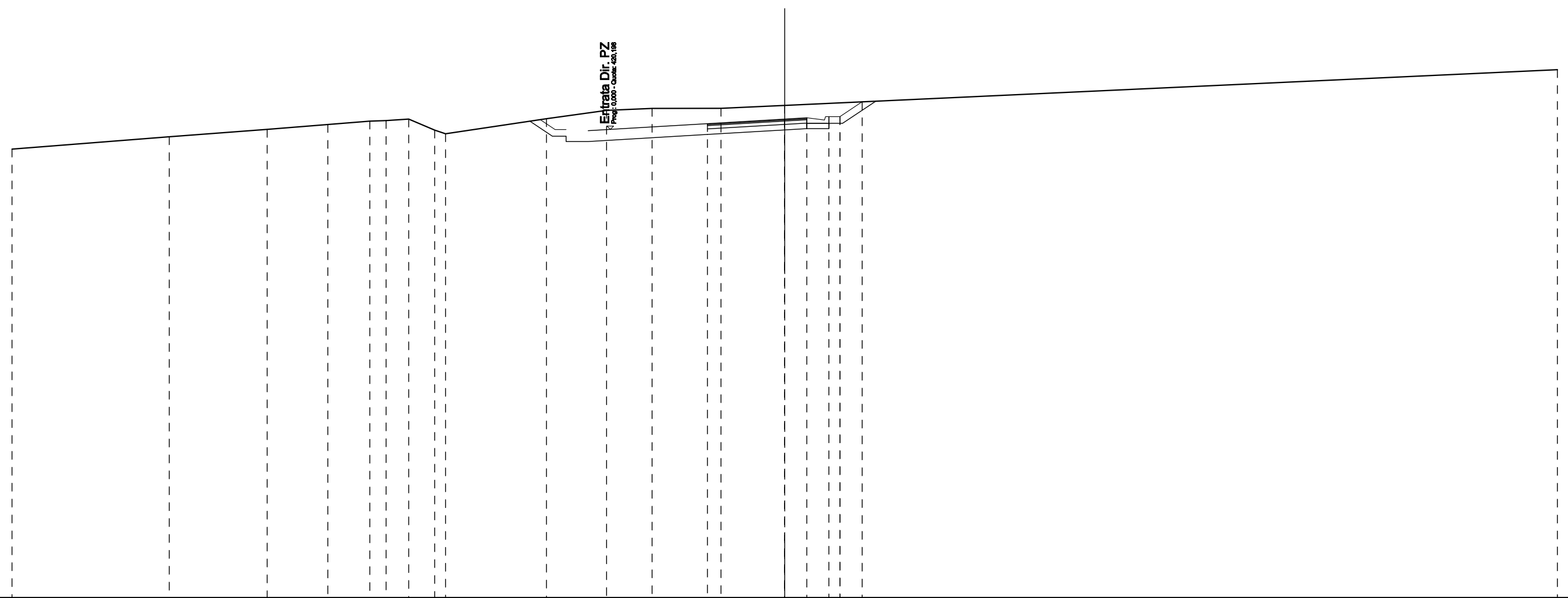
SCALA 1:200

QT.RIF. 399,000

QUOTE PROGETTO													419,737	419,944	420,003	420,053	420,053	421,426				
DIST. PARIZALI PROGETTO													3,50	1,00								
QUOTE TERRENO	418,609	418,930	419,149				419,747	419,995	420,000	420,822	421,382	421,377	421,382				421,424	421,478	421,480	421,511	423,107	
DIST.PARZIALI TERRENO	4,176	5,759	14,803			4,457	1,513	1,165	2,239	0,529	4,504			1,286	0,924	27,911						

SCAVI E BONIFICHE	
STERRO	7,460 m ²
RILEVATI	
TERRENO VEGETALE	1,711 m
SOVRASTRUTTURA STRADALE	
STRATO DI USURA	4,500 m
STRATO DI BINDER	4,500 m
STRATO DI BASE	4,500 m
STRATO DI FONDAZIONE	1,125 m ²

SEZIONE N.: 24
 QT. PROGETTO: 420,663
 DIST.PROG.: 324,859
 DIST.PREC.: 24,859



SCALA 1:200

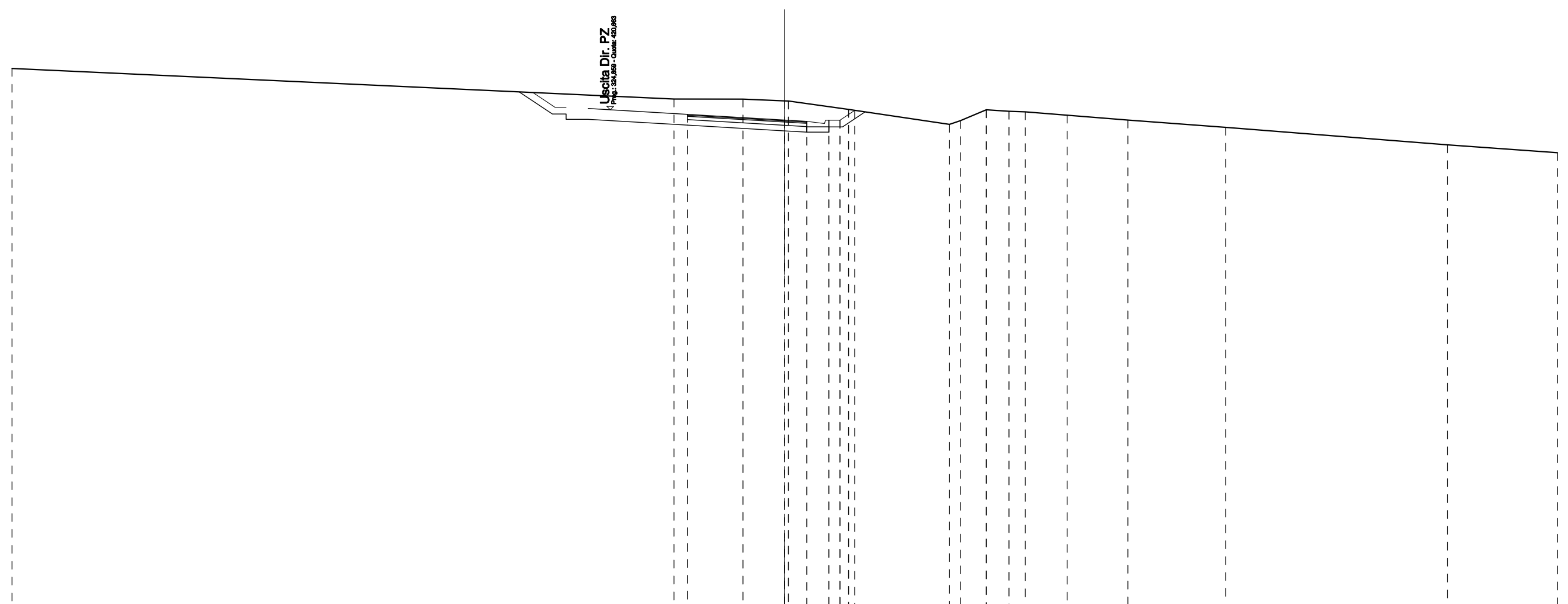
QT.RIF. 399,000

QUOTE PROGETTO												420,457	420,663	420,722	420,772	420,772	421,444											
DIST. PARIZALI PROGETTO													3,50	1,00														
QUOTE TERRENO	419,304		419,865		420,197		420,418		420,569	420,596	420,663	420,165	420,000		420,680	421,058	421,145	421,149	421,282		422,901							
DIST.PARZIALI TERRENO		7,121		4,436		2,749		1,900		0,737	1,028	1,178	0,490		4,572		2,723		2,061		3,122		2,885				35,000	

“ENTRATA DIREZIONE PZ”

SCAVI E BONIFICHE	
STERRO	9,209 m ²
RILEVATI	
TERRENO VEGETALE	1,310 m
SOVRASTRUTTURA STRADALE	
STRATO DI USURA	5,400 m
STRATO DI BINDER	5,400 m
STRATO DI BASE	5,400 m
STRATO DI FONDAZIONE	1,350 m ²

SEZIONE N.: 1
 QT. PROGETTO: 420,198
 DIST.PROG.: 0,000
 DIST.SUCC.: 25,000



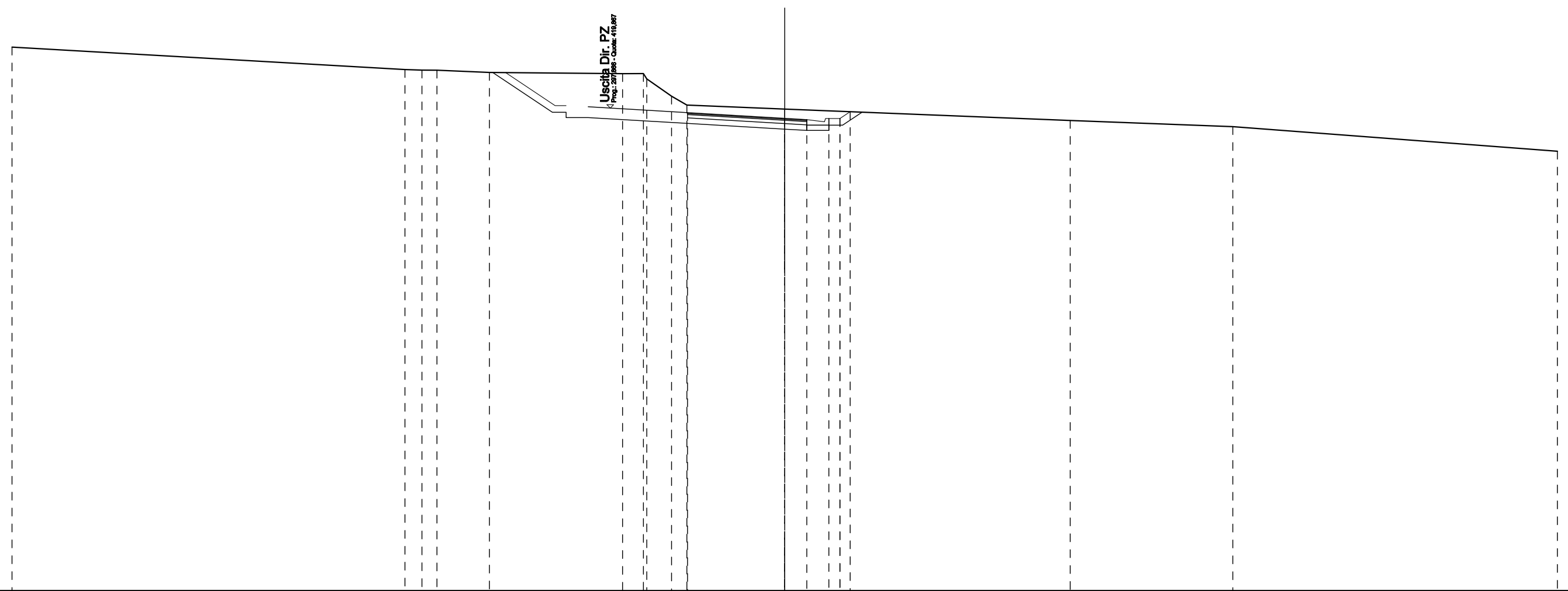
SCALA 1:200

QT.RIF. 398,000

QUOTE PROGETTO				420,457		420,198	420,139	420,189	420,638														
DIST. PARIZALI PROGETTO					4,40	1,00																	
QUOTE TERRENO	422,535			421,149	421,145	421,065	421,058	420,680		420,000	420,165	420,663	420,596	420,569	420,418		420,197		419,865		419,075		418,721
DIST.PARZIALI TERRENO		29,985			3,122	1,892	2,723		4,572	0,490	1,178	1,028	0,737	1,900	2,749		4,436		10,040		4,981		

SCAVI E BONIFICHE	
STERRO	6,326 m²
RILEVATI	
TERRENO VEGETALE	1,059 m
SOVRASTRUTTURA STRADALE	
STRATO DI USURA	5,400 m
STRATO DI BINDER	5,400 m
STRATO DI BASE	5,400 m
STRATO DI FONDAZIONE	1,350 m²

SEZIONE N.: 2
 QT. PROGETTO: 419,402
 DIST.PROG.: 25,000
 DIST.PREC.: 25,000
 DIST.SUCC.: 25,000



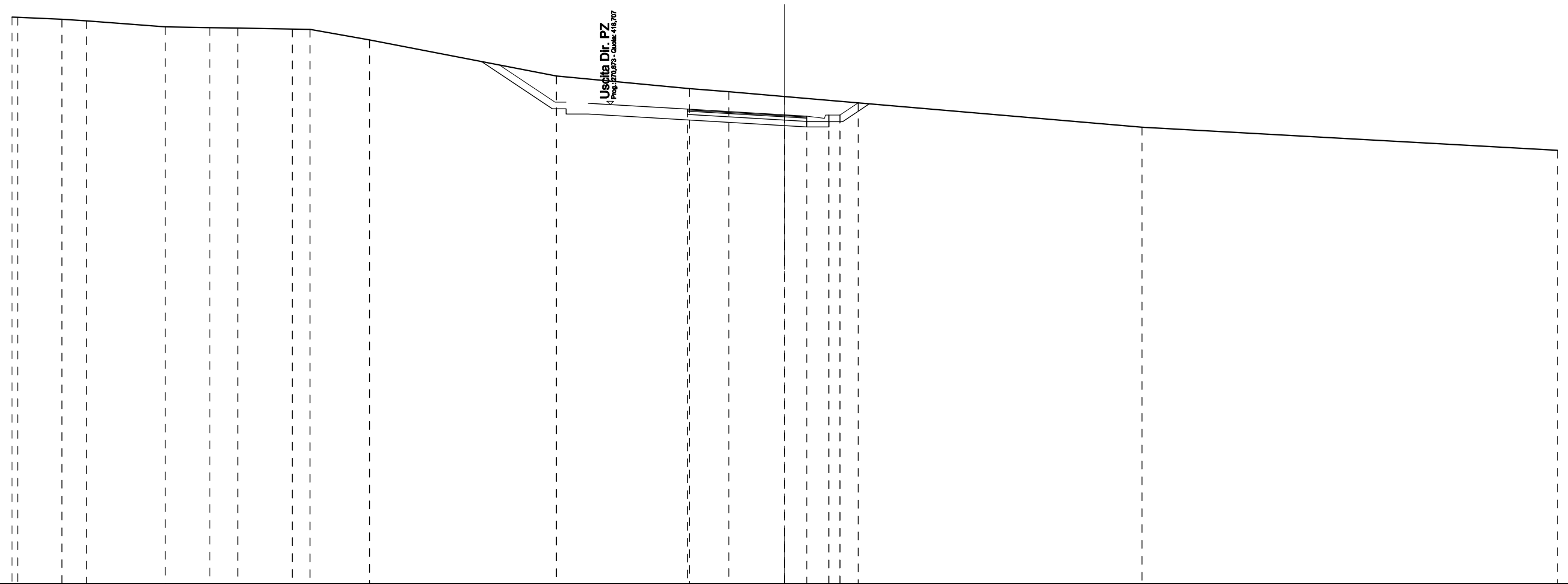
SCALA 1:200

QT.RIF. 398,000

QUOTE PROGETTO								419,661	419,402	419,343	419,393	419,393	419,703						
DIST. PARIZALI PROGETTO									4,40	1,00									
QUOTE TERRENO	422,626		421,613	421,587	421,582		421,482		421,424	421,430	421,188	420,405	420,000		419,822		419,302	419,023	417,912
DIST.PARZIALI TERRENO		17,800	0,769	0,678	2,374		6,034		0,946	1,120	0,695		4,430		12,934		7,367		14,699

SCAVI E BONIFICHE	
STERRO	9,758 m ²
RILEVATI	
TERRENO VEGETALE	1,497 m
SOVRASTRUTTURA STRADALE	
STRATO DI USURA	5,400 m
STRATO DI BINDER	5,400 m
STRATO DI BASE	5,400 m
STRATO DI FONDAZIONE	1,350 m ²

SEZIONE N.: 3
 QT. PROGETTO: 418,241
 DIST.PROG.: 50,000
 DIST.PREC.: 25,000
 DIST.SUCC.: 10,585



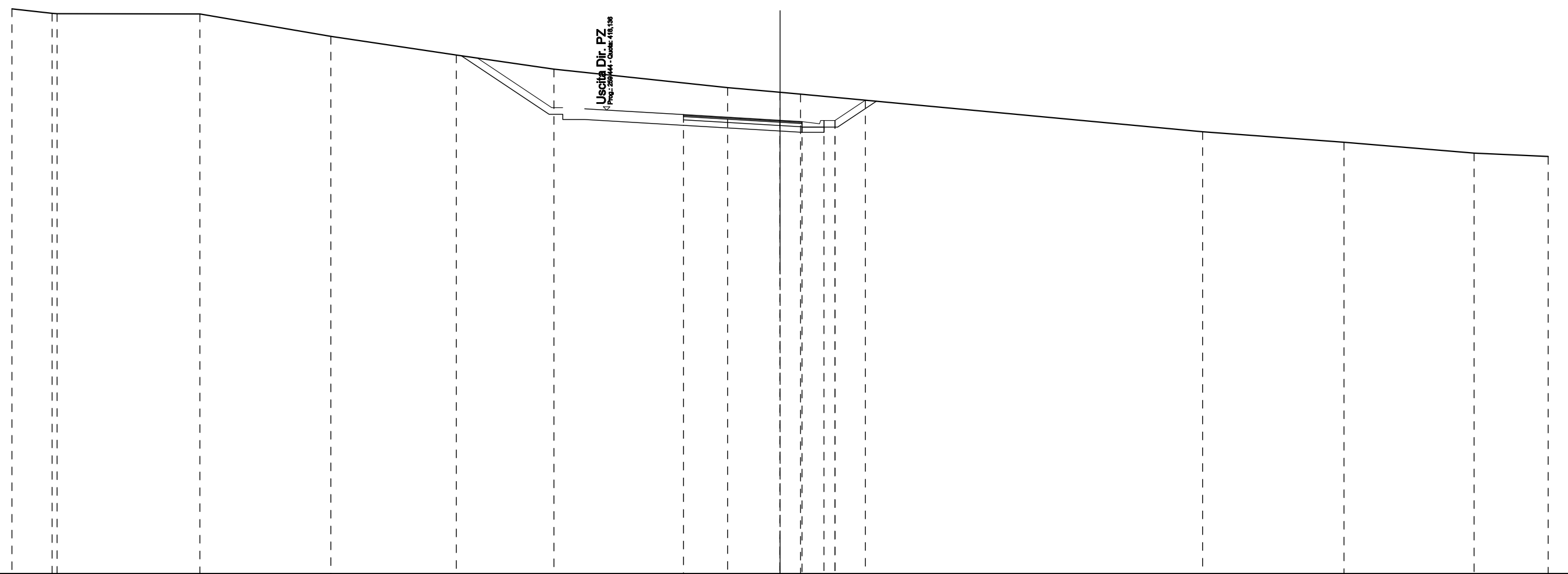
SCALA 1:200

QT.RIF. 397,000

QUOTE PROGETTO																418,501		418,241	418,182	418,232	418,786					
DIST. PARIZALI PROGETTO																	4,40	1,00								
QUOTE TERRENO	422,670	422,661	422,570	422,501	422,228	422,192	422,175	422,126	422,116	421,635	420,000	419,430	419,289	419,072									417,661			416,635
DIST.PARIZIALI TERRENO	1,998	1,113	3,564	2,027	1,265	2,466	0,801	2,699		8,461	6,033	1,782	2,529		16,185								18,815			

SCAVI E BONIFICHE	
STERRO	13,587 m ²
RILEVATI	
TERRENO VEGETALE	2,168 m
SOVRASTRUTTURA STRADALE	
STRATO DI USURA	5,400 m
STRATO DI BINDER	5,400 m
STRATO DI BASE	5,400 m
STRATO DI FONDAZIONE	1,350 m ²

SEZIONE N.: 4
 QT. PROGETTO: 417,670
 DIST.PROG.: 60,585
 DIST.PREC.: 10,585
 DIST.SUCC.: 14,415



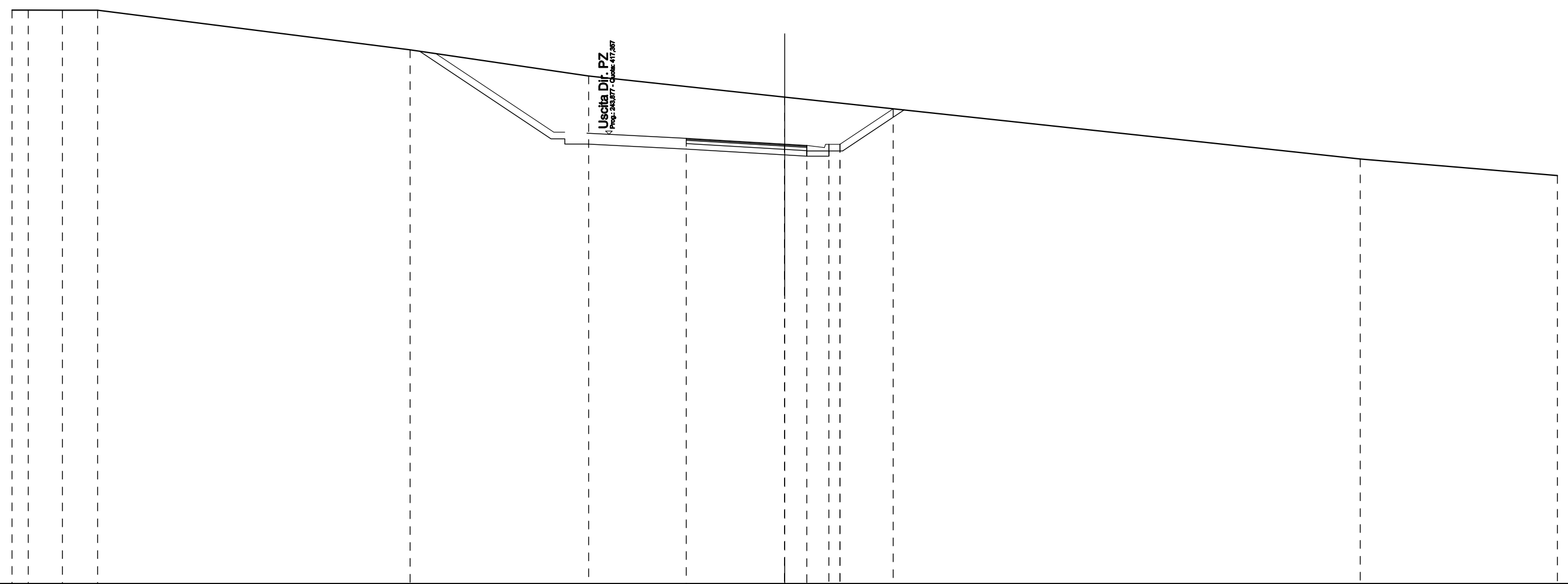
SCALA 1:200

QT.RIF. 397,000

QUOTE PROGETTO															417,929		417,670	417,611	417,661	417,661	418,586					
DIST. PARIZALI PROGETTO																4,40	1,00									
QUOTE TERRENO	422,747	422,545	422,531			422,517			421,494			420,645			420,000			419,160	418,947	418,863						
DIST.PARZIALI TERRENO	1,829	6,510		5,965		5,716		4,448		7,914		2,391		0,934	18,320					6,444		5,927		3,376		416,020

SCAVI E BONIFICHE	
STERRO	21,648 m ²
RILEVATI	
TERRENO VEGETALE	3,401 m
SOVRASTRUTTURA STRADALE	
STRATO DI USURA	5,462 m
STRATO DI BINDER	5,462 m
STRATO DI BASE	5,462 m
STRATO DI FONDAZIONE	1,365 m ²

SEZIONE N.: 5
 QT. PROGETTO: 416,916
 DIST.PROG.: 75,000
 DIST.PREC.: 14,415
 DIST.SUCC.: 25,000



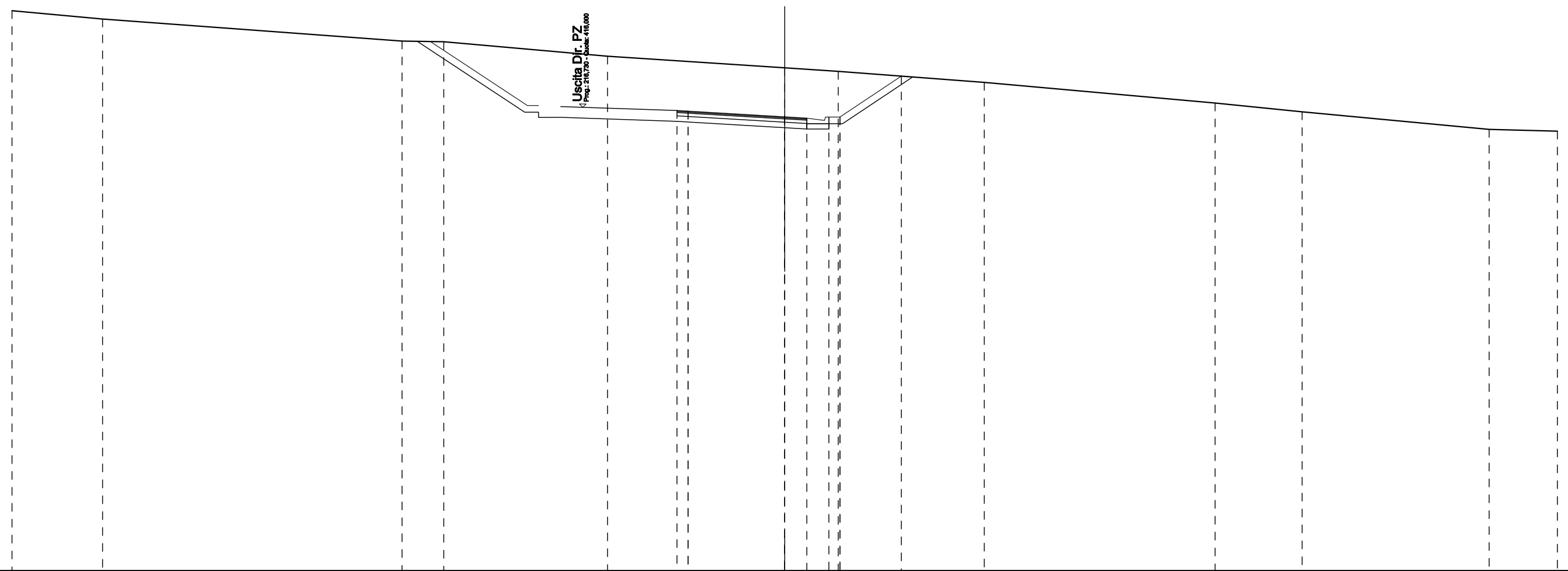
SCALA 1:200

QT.RIF. 397,000

QUOTE PROGETTO						417,179		416,916	416,857	416,907	416,907	418,517			
DIST. PARIZALI PROGETTO							4,46	1,00							
QUOTE TERRENO	422,986	422,986	422,982	422,982		421,188		420,000		419,045				416,241	415,491
DIST.PARZIALI TERRENO	0,736	1,549	1,583		14,155		8,086		8,882				26,072		8,928

SCAVI E BONIFICHE	
STERRO	23,932 m ²
RILEVATI	
TERRENO VEGETALE	3,846 m
SOVRASTRUTTURA STRADALE	
STRATO DI USURA	5,882 m
STRATO DI BINDER	5,882 m
STRATO DI BASE	5,882 m
STRATO DI FONDAZIONE	1,470 m ²

SEZIONE N.: 6
 QT. PROGETTO: 415,565
 DIST.PROG.: 100,000
 DIST.PREC.: 25,000
 DIST.SUCC.: 21,170



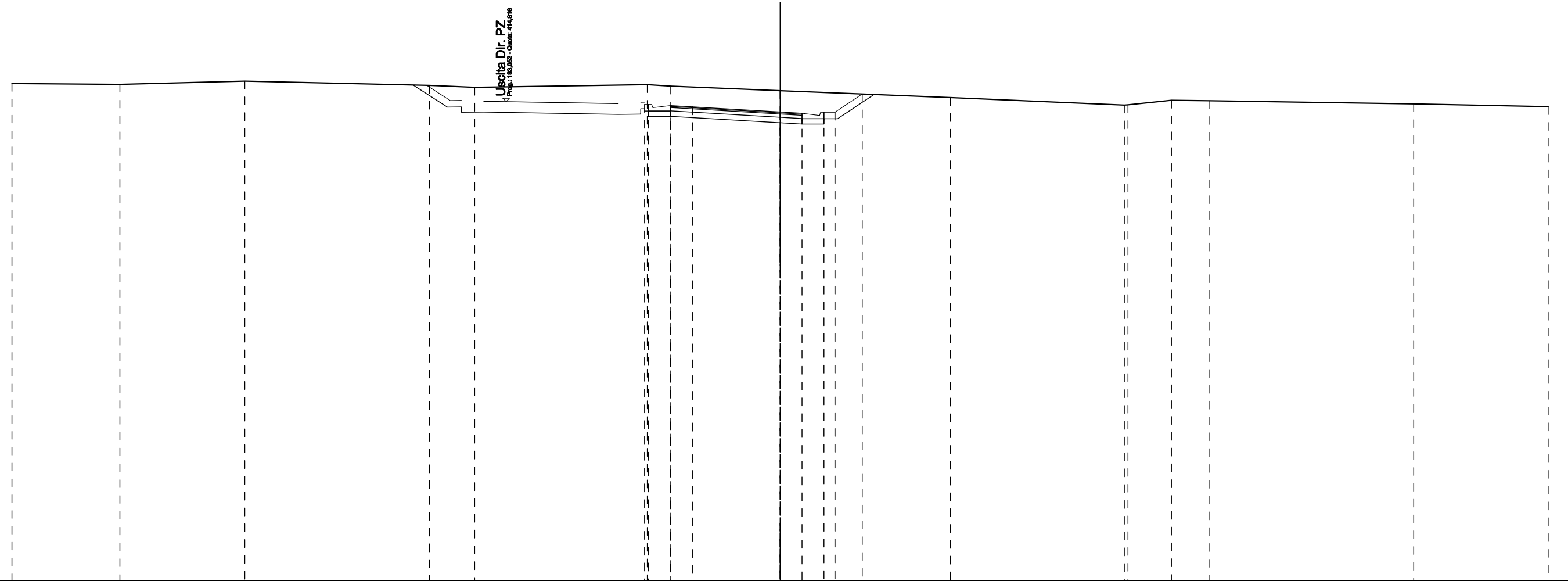
SCALA 1:200

QT.RIF. 395,000

QUOTE PROGETTO						415,853	415,823		415,565	415,507	415,557	415,557	417,413											
DIST. PARIZALI PROGETTO						0,50	4,38		1,00															
QUOTE TERRENO	420,377	420,000				418,999	418,971		418,316	417,788	417,628		417,130			416,192	415,795			415,000	414,921			
DIST.PARZIALI TERRENO	4,105		13,562			1,892	7,415			8,027	2,426		6,610		10,459	3,943	8,472			3,091				

SCAVI E BONIFICHE	
STERRO	13,356 m ²
RILEVATI	
TERRENO VEGETALE	2,168 m
SOVRASTRUTTURA STRADALE	
STRATO DI USURA	6,000 m
STRATO DI BINDER	6,000 m
STRATO DI BASE	6,000 m
STRATO DI FONDAZIONE	1,500 m ²

SEZIONE N.: 7
QT. PROGETTO: 414,344
DIST.PROG.: 121,170
DIST.PREC.: 21,170
DIST.SUCC.: 7,735



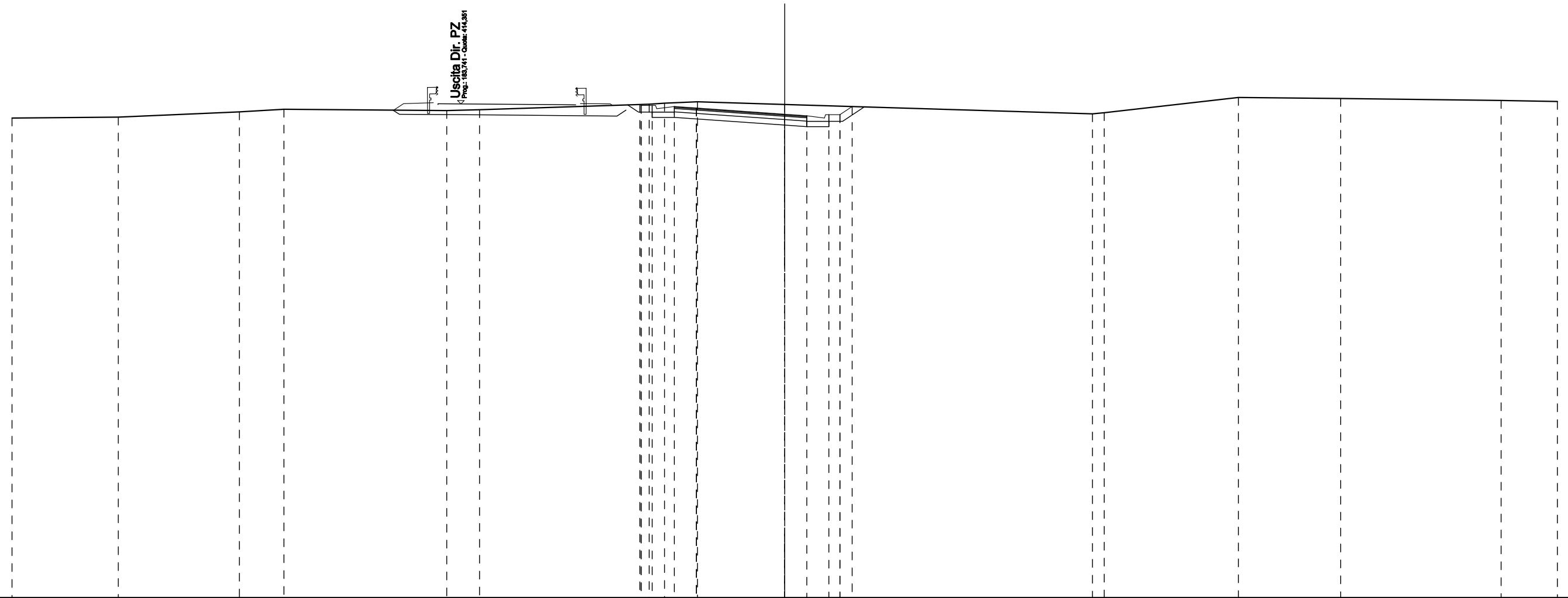
SCALA 1:200

QT.RIF. 393,000

QUOTE PROGETTO							414,688	414,688	414,638	414,579		414,344	414,285	414,335	414,335	415,164										
DIST. PARIZALI PROGETTO									1,00	4,00		1,00														
QUOTE TERRENO	415,641	415,603	415,752		415,558	415,466	415,569	415,521				415,317				415,000		414,658	414,672	414,860	414,857			414,716		414,588
DIST.PARIZIALI TERRENO		4,918	5,692	8,411	2,062	7,867	1,069	4,981				7,764			7,926			1,985	1,706			9,331			6,125	

SCAVI E BONIFICHE	
STERRO	7,751 m ²
RILEVATI	
TERRENO VEGETALE	1,742 m
SOVRASTRUTTURA STRADALE	
STRATO DI USURA	6,000 m
STRATO DI BINDER	6,000 m
STRATO DI BASE	6,000 m
STRATO DI FONDAZIONE	1,500 m ²

SEZIONE N.: 8
 QT. PROGETTO: 413,881
 DIST.PROG.: 128,906
 DIST.PREC.: 7,735
 DIST.SUCC.: 12,406

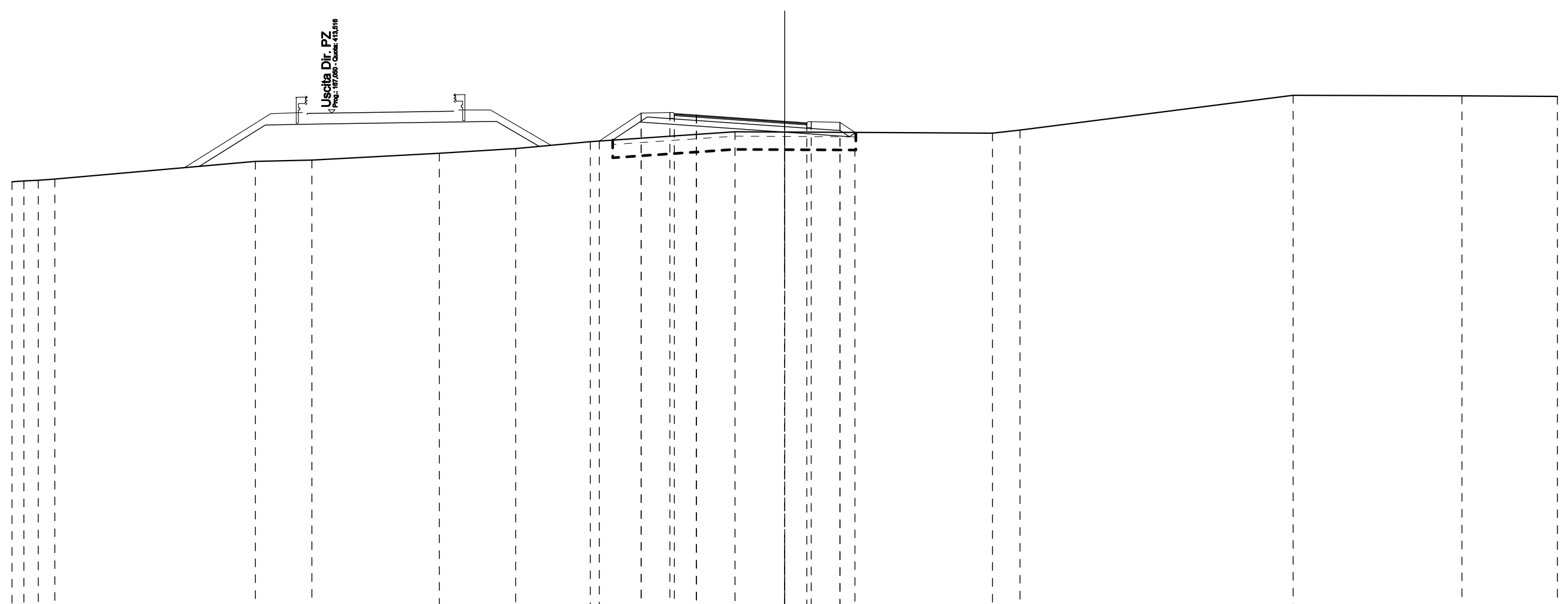


SCALA 1:200
 QT.RIF. 392,000

QUOTE PROGETTO	414,322 414,281 414,281 414,231 414,161 413,881 413,811 413,861 413,861 414,232															
DIST. PARIZALI PROGETTO	1,00 4,00 1,00															
QUOTE TERRENO	413,709	413,752	413,991	414,109	414,048	414,086	414,336	414,383	414,445	414,325	413,899	413,951	414,640	414,593	414,507	414,461
DIST.PARIZALI TERRENO	4,815	5,481	2,020	7,374	1,487	7,685	0,684	1,490	3,954	13,939	0,534	6,075	4,635	7,266	2,551	

SCAVI E BONIFICHE	
STERRO	0,328 m ²
SCOTICO	7,678 m
BONIFICA	6,611 m ²
RILEVATI	
RILEVATO	10,968 m ²
TERRENO VEGETALE	5,699 m
SOVRASTRUTTURA STRADALE	
STRATO DI USURA	6,000 m
STRATO DI BINDER	6,000 m
STRATO DI BASE	6,000 m
STRATO DI FONDAZIONE	2,280 m ²

SEZIONE N.: 9
 QT. PROGETTO: 413,139
 DIST.PROG.: 141,312
 DIST.PREC.: 12,406
 DIST.SUCC.: 8,688



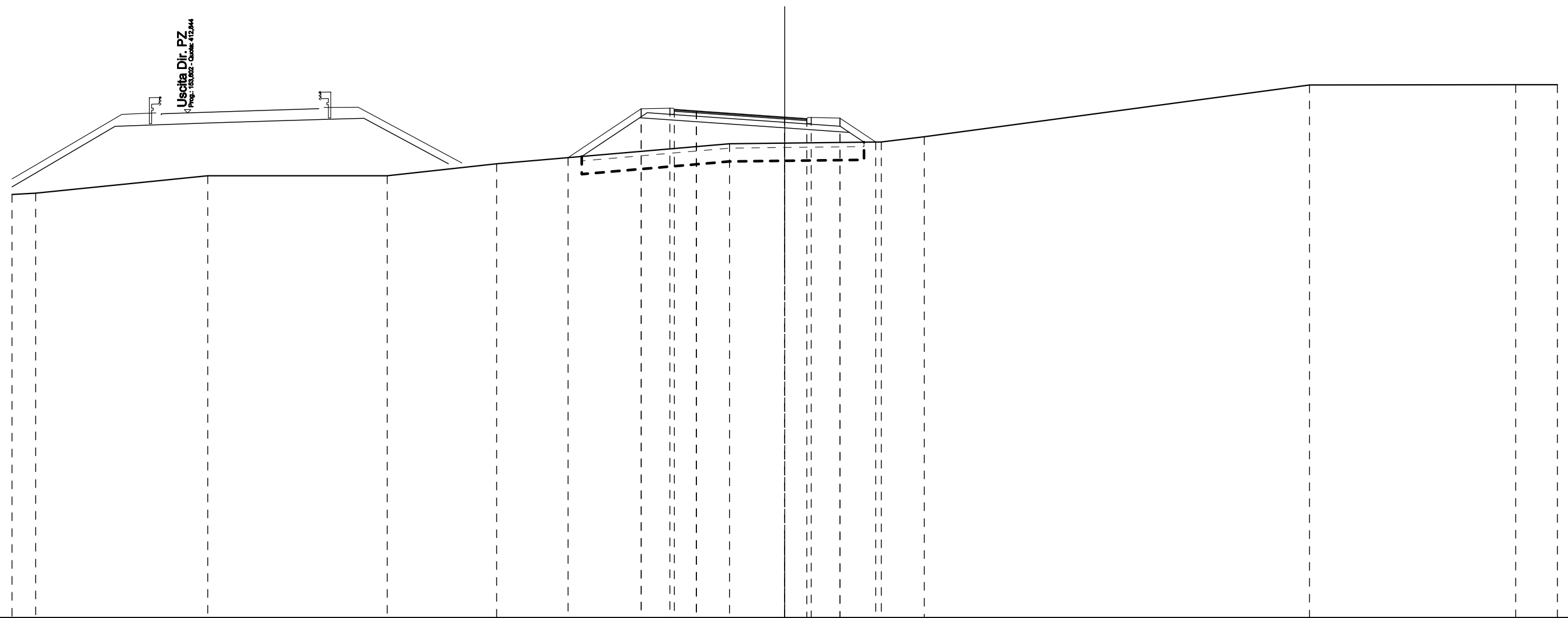
SCALA 1:200

QT.RIF. 391,000

QUOTE PROGETTO								412,248	413,513	413,539	413,489	413,419		413,139	413,069	413,119	413,093	412,639						
DIST. PARIZALI PROGETTO										1,00		4,00		1,00										
QUOTE TERRENO	410,401	410,441	410,468	410,524		411,326	411,383		411,695	411,905	412,220		412,669	412,657		412,604	412,744		414,317		414,291		414,268	
DIST.PARZIALI TERRENO	0,588	0,663	0,747		9,088	2,556	5,776	3,452	3,385		6,552	2,252		9,409	1,248		12,373		7,645		4,325			

SCAVI E BONIFICHE	
SCOTICO	12,785 m
BONIFICA	7,671 m ²
RILEVATI	
RILEVATO	20,942 m ²
TERRENO VEGETALE	8,534 m
SOVRASTRUTTURA STRADALE	
STRATO DI USURA	6,000 m
STRATO DI BINDER	6,000 m
STRATO DI BASE	6,000 m
STRATO DI FONDAZIONE	2,280 m ²

SEZIONE N.: 10
 QT. PROGETTO: 412,655
 DIST.PROG.: 150,000
 DIST.PREC.: 8,688
 DIST.SUCC.: 12,247



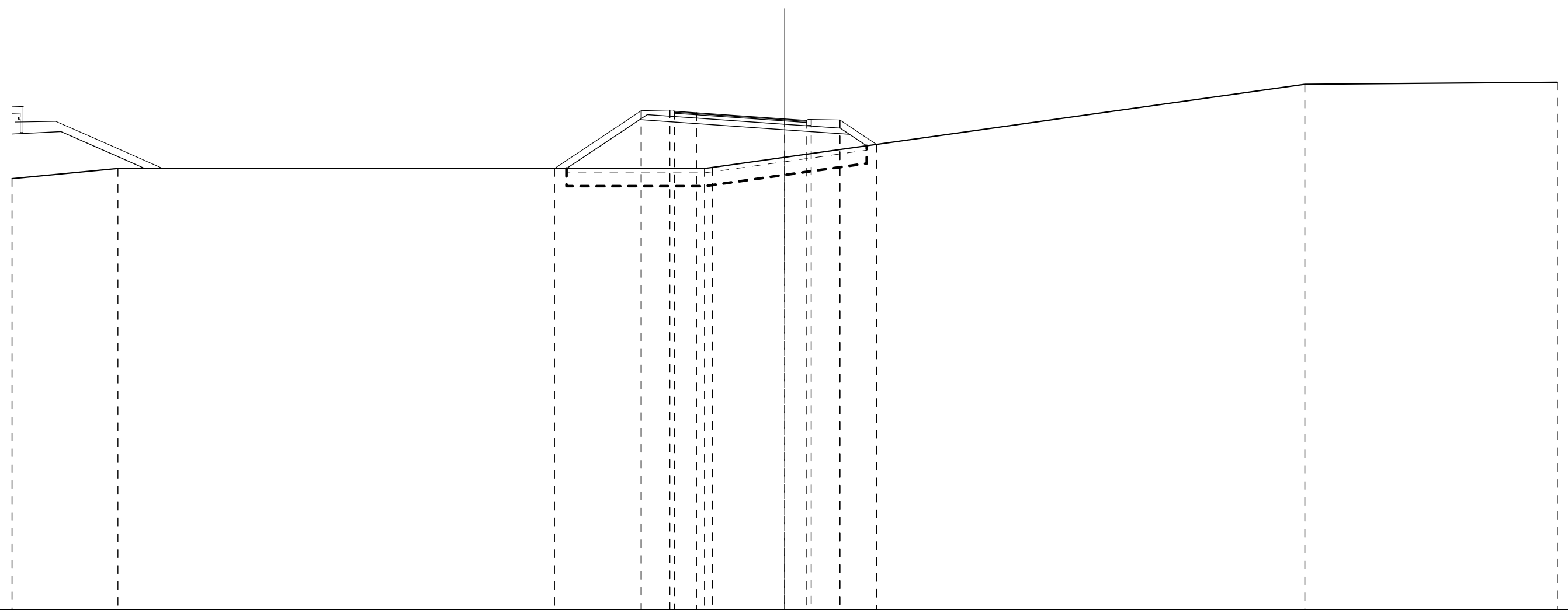
SCALA 1:200

QT.RIF. 390,000

QUOTE PROGETTO						410,819	413,029	413,055	413,005	412,935		412,655	412,585	412,635	412,609	411,527								
DIST. PARIZALI PROGETTO								1,00	4,00			1,00												
QUOTE TERRENO	409,152	409,213		410,000		410,542						411,447	411,477			411,530	411,764				414,106		414,119	414,118
DIST.PARZIALI TERRENO	1,069		7,797								10,546		2,499		4,376	1,946				17,448		9,340		1,890

SCAVI E BONIFICHE	
SCOTICO	13,598 m
BONIFICA	8,159 m ²
RILEVATI	
RILEVATO	29,661 m ²
TERRENO VEGETALE	9,314 m
SOVRASTRUTTURA STRADALE	
STRATO DI USURA	6,000 m
STRATO DI BINDER	6,000 m
STRATO DI BASE	6,000 m
STRATO DI FONDAZIONE	2,280 m ²

SEZIONE N.: 11
 QT. PROGETTO: 412,244
 DIST.PROG.: 162,247
 DIST.PREC.: 12,247
 DIST.SUCC.: 12,626



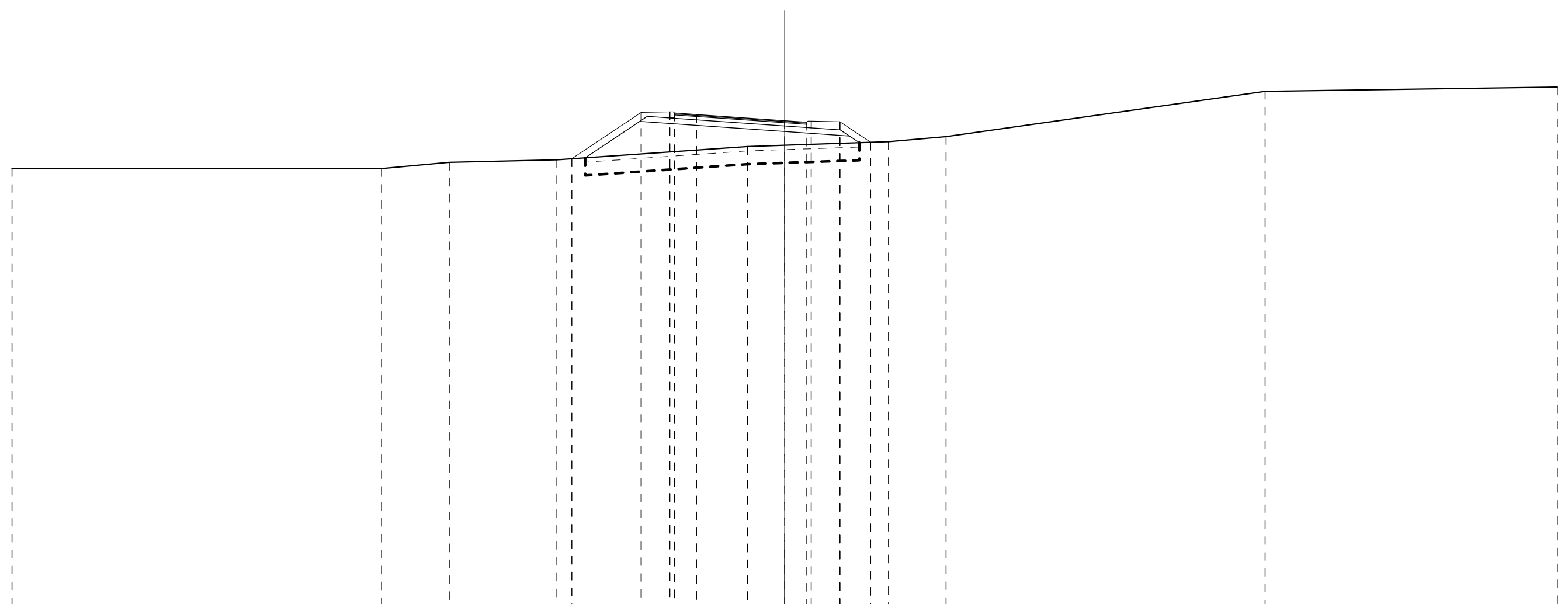
SCALA 1:200

QT.RIF. 390,000

QUOTE PROGETTO				410,000		412,618	412,644	412,594	412,524		412,244	412,174	412,224	412,198	411,090		
DIST. PARIZALI PROGETTO							1,00		4,00		1,00						
QUOTE TERRENO	409,536	410,000						410,000	410,046		410,506					413,813	413,906
DIST.PARIZIALI TERRENO	4,795								3,279						23,561		11,439

SCAVI E BONIFICHE	
SCOTICO	12,419 m
BONIFICA	7,451 m ²
RILEVATI	
RILEVATO	19,943 m ²
TERRENO VEGETALE	8,054 m
SOVRASTRUTTURA STRADALE	
STRATO DI USURA	6,000 m
STRATO DI BINDER	6,000 m
STRATO DI BASE	6,000 m
STRATO DI FONDAZIONE	2,280 m ²

SEZIONE N.: 12
 QT. PROGETTO: 412,168
 DIST.PROG.: 174,873
 DIST.PREC.: 12,626
 DIST.SUCC.: 16,813



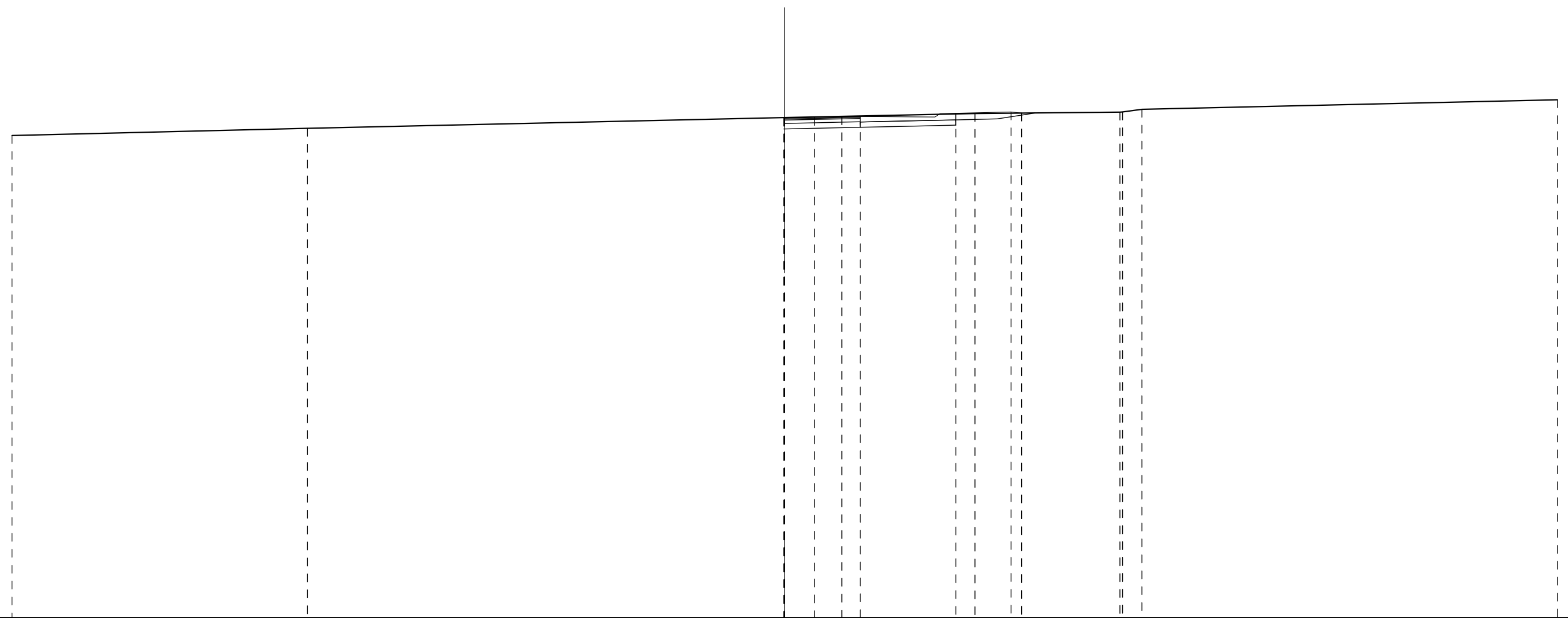
SCALA 1:200

QT.RIF. 390,000

QUOTE PROGETTO						410,446	412,542	412,568 412,518	412,448		412,168	412,098 412,148	412,122	411,192					
DIST. PARIZALI PROGETTO								1,00		4,00		1,00							
QUOTE TERRENO	410,000		410,000	410,282		410,399				411,000	411,058		411,220	411,448			413,496		413,693
DIST.PARIZALI TERRENO		16,733		3,075		4,871			8,635		1,686		4,700		2,611		14,448		13,241

SCAVI E BONIFICHE	
STERRO	4,716 m ²
RILEVATI	
TERRENO VEGETALE	2,981 m
SOVRASTRUTTURA STRADALE	
STRATO DI USURA	3,462 m
STRATO DI BINDER	3,462 m
STRATO DI BASE	3,462 m
STRATO DI FONDAZIONE	0,865 m ²

SEZIONE N.: 13
 QT. PROGETTO: 412,607
 DIST.PROG.: 191,686
 DIST.PREC.: 16,813
 DIST.SUCC.: 3,903



SCALA 1:200

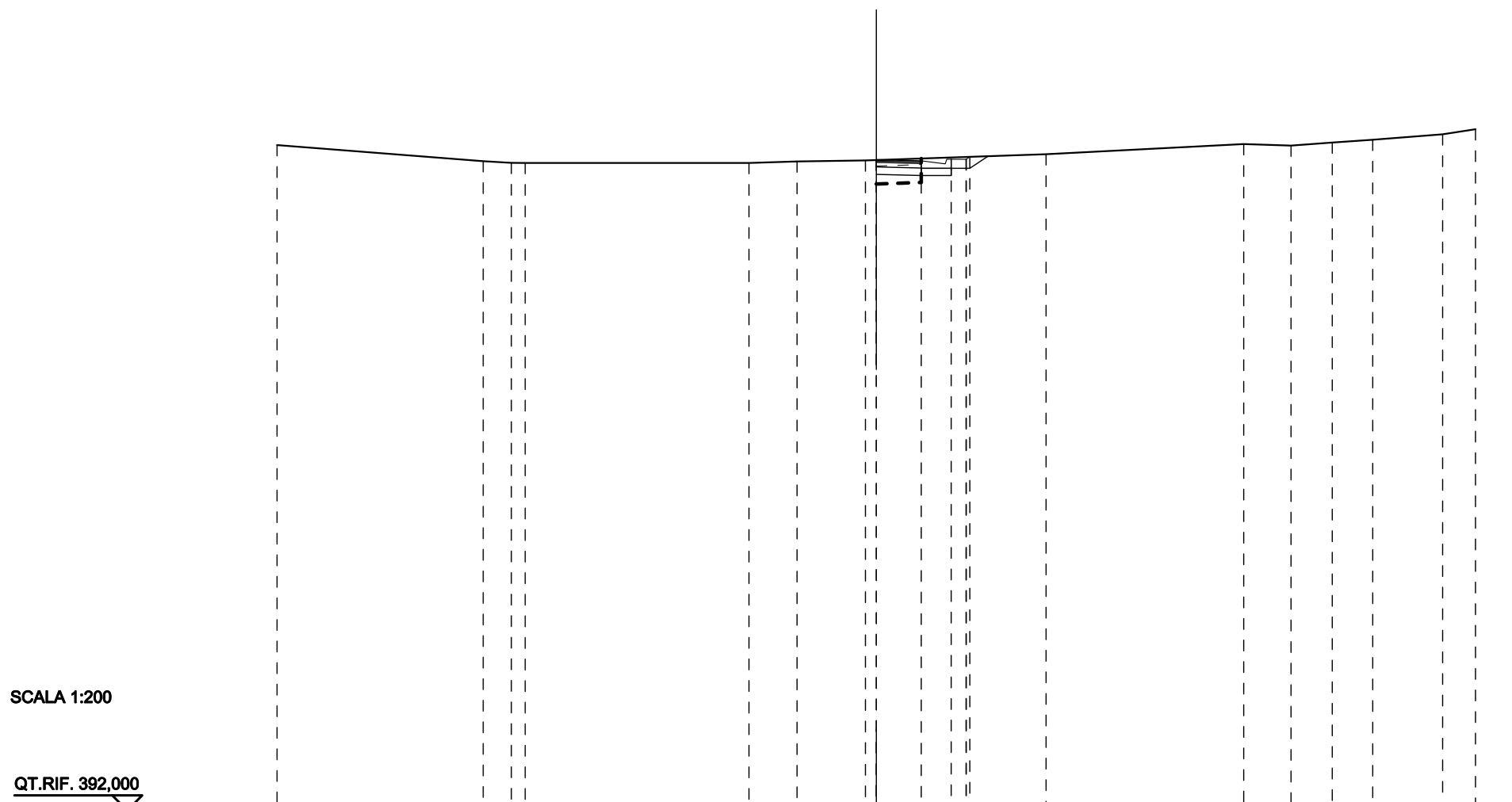
QT.RIF. 390,000

QUOTE PROGETTO				412,606 412,607 412,607 412,606			412,665 412,681		412,829		412,887 412,836		
DIST. PARIZALI PROGETTO				1,34 1,24 0,83									
QUOTE TERRENO	411,819		412,146		412,634				412,816		412,878 412,887 413,006		413,436
DIST.PARZIALI TERRENO		13,385				21,615		8,617		6,567	0,877		18,821

“USCITA DIREZIONE BA”

SCAVI E BONIFICHE	
STERRO	1,714 m ²
BONIFICA	0,417 m ²
RILEVATI	
RILEVATO	0,417 m ²
TERRENO VEGETALE	0,648 m
SOVRASTRUTTURA STRADALE	
STRATO DI USURA	1,500 m
STRATO DI BINDER	1,500 m
STRATO DI BASE	1,500 m
STRATO DI FONDAZIONE	0,375 m ²

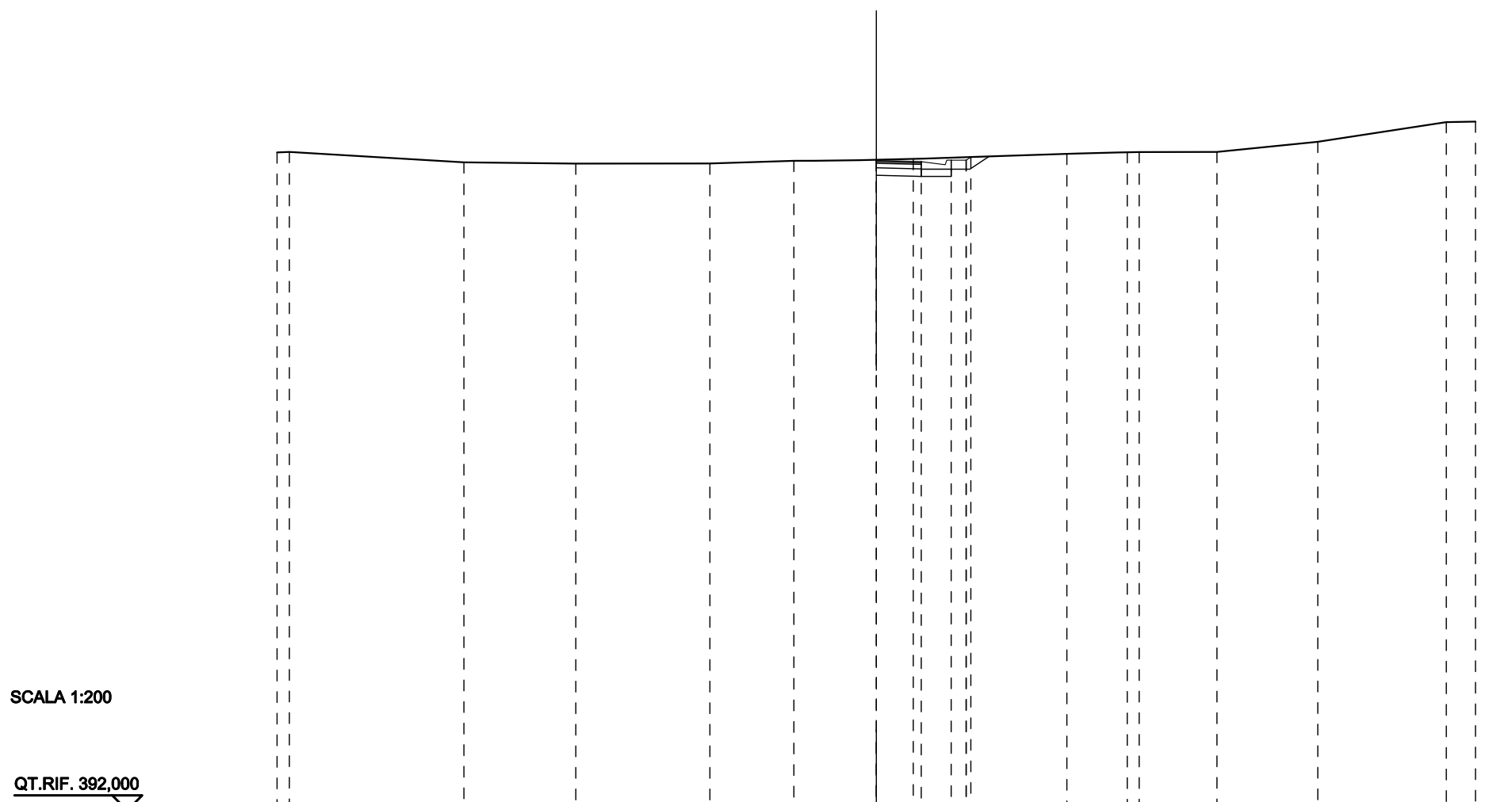
SEZIONE N.: 1
 QT. PROGETTO: 413,722
 DIST.PROG.: 0,000
 DIST.SUCC.: 6,522



QUOTE PROGETTO															413,722	413,684	413,734	413,734	413,816											
DIST. PARIZALI PROGETTO															1,50															
QUOTE TERRENO	414,210			413,672	413,616	413,611				413,612	413,664	413,697	413,710			413,903			414,243	414,193	414,293	414,386			414,569	414,738				
DIST.PARZIALI TERRENO	6,880			0,940	7,468			1,605	2,283	5,667		6,596		1,580	1,378	1,360	2,331	1,088												

SCAVI E BONIFICHE	
STERRO	1,806 m ²
RILEVATI	
TERRENO VEGETALE	0,687 m
SOVRASTRUTTURA STRADALE	
STRATO DI USURA	1,500 m
STRATO DI BINDER	1,500 m
STRATO DI BASE	1,500 m
STRATO DI FONDAZIONE	0,375 m ²

SEZIONE N.: 2
 QT. PROGETTO: 413,692
 DIST.PROG.: 6,522
 DIST.PREC.: 6,522
 DIST.SUCC.: 18,478




SCALA 1:200

QT.RIF. 392,000

QUOTE PROGETTO															413,692	413,654	413,704	413,704	413,808	
DIST. PARIZALI PROGETTO															1,50					
QUOTE TERRENO	413,963	413,962		413,633	413,593	413,593	413,665	413,724	413,742		413,917	413,971	413,976	413,980	414,318	414,978	414,993			
DIST.PARZIALI TERRENO		5,828		3,733	4,474	2,801	2,752	1,234	5,128	2,016	2,593	3,367	4,291	0,973						

SCAVI E BONIFICHE	
STERRO	6,493 m ²
RILEVATI	
TERRENO VEGETALE	2,187 m
SOVRASTRUTTURA STRADALE	
STRATO DI USURA	5,394 m
STRATO DI BINDER	5,394 m
STRATO DI BASE	5,394 m
STRATO DI FONDAZIONE	1,349 m ²

SEZIONE N.: 3
 QT. PROGETTO: 413,467
 DIST.PROG.: 25,000
 DIST.PREC.: 18,478
 DIST.SUCC.: 25,000



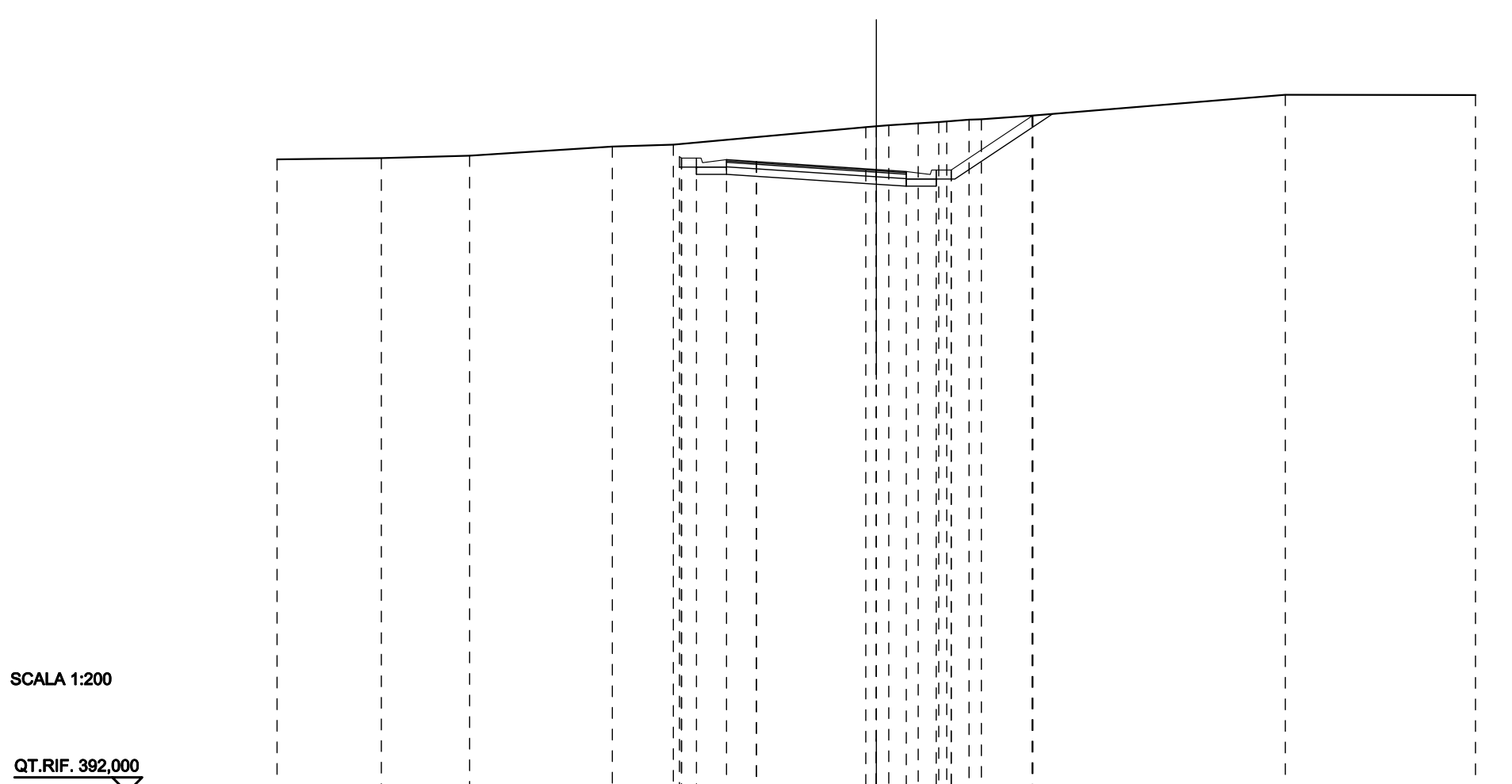
SCALA 1:200

QT.RIF. 392,000

QUOTE PROGETTO								413,633 413,627		413,467	413,405	413,455 413,455	414,391									
DIST. PARIZALI PROGETTO									3,77	1,46												
QUOTE TERRENO	413,709		413,577		413,580 413,576			413,529	413,538	413,640	413,690 413,724		413,724 413,724		414,864		415,651 415,281	415,263 415,198 415,172 415,159		415,000		415,597 415,569
DIST.PARZIALI TERRENO		4,346		2,128	0,889	4,763		1,503	1,905	1,303		2,688		6,643		3,845	0,616 0,890	0,540 0,568	3,071		2,279	0,638

SCAVI E BONIFICHE	
STERRO	17,725 m ²
RILEVATI	
TERRENO VEGETALE	4,361 m
SOVRASTRUTTURA STRADALE	
STRATO DI USURA	6,000 m
STRATO DI BINDER	6,000 m
STRATO DI BASE	6,000 m
STRATO DI FONDAZIONE	1,500 m ²

SEZIONE N.: 4
 QT. PROGETTO: 412,787
 DIST.PROG.: 50,000
 DIST.PREC.: 25,000
 DIST.SUCC.: 4,232



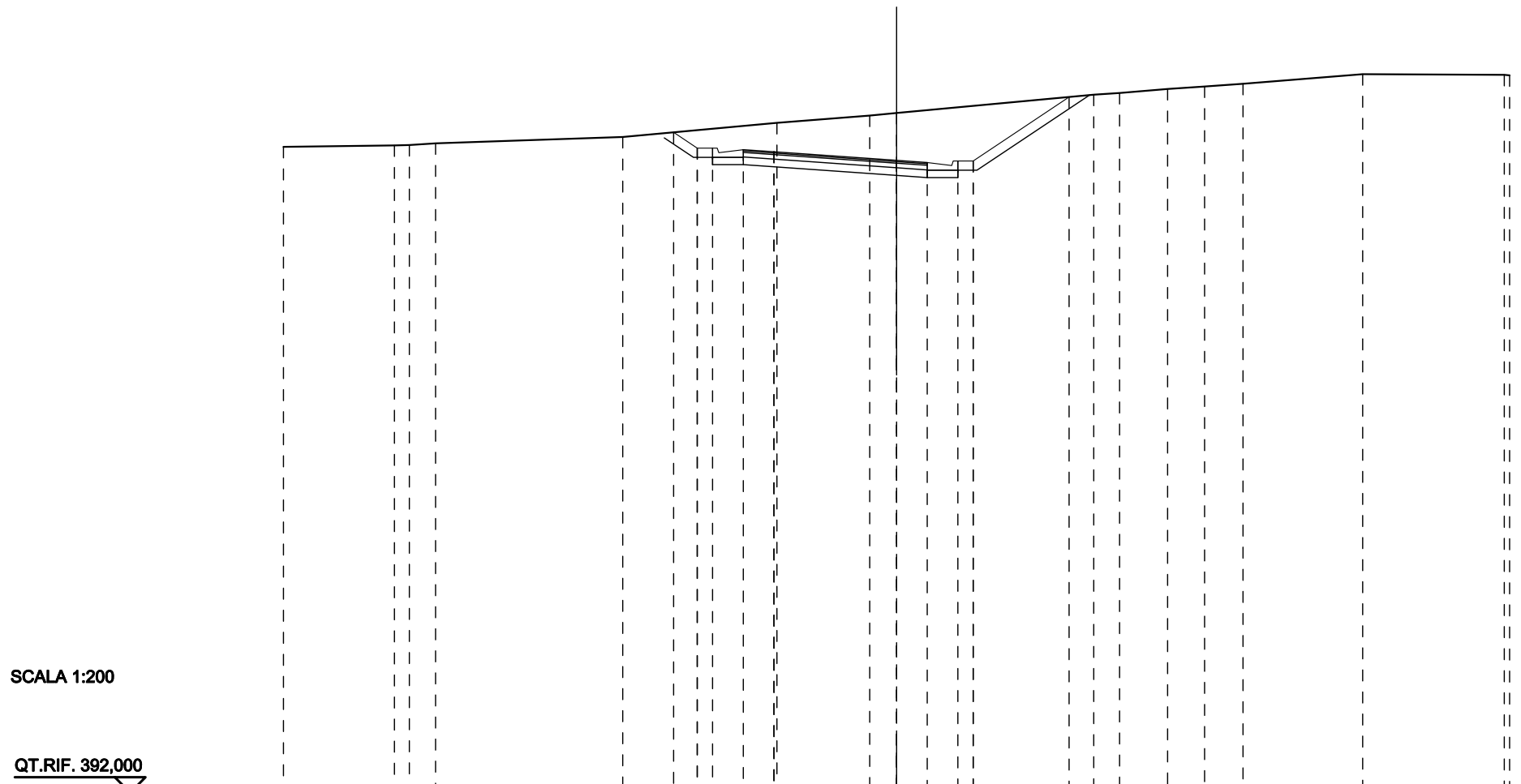
SCALA 1:200

QT.RIF. 392,000

QUOTE PROGETTO					413,213 413,167 413,117 413,051		412,787 412,721 412,771 412,771	414,590		
DIST. PARIZALI PROGETTO					1,00	4,00	1,00			
QUOTE TERRENO	413,125	413,168	413,247	413,553	413,617		414,200 414,230 414,265 414,327 414,372 414,392 414,451 414,464	414,588	415,280	415,273
DIST.PARZIALI TERRENO		3,479	2,950	4,763	2,037	6,420	0,985 0,688 0,749	1,694	8,451	6,346

SCAVI E BONIFICHE	
STERRO	20,046 m ²
RILEVATI	
TERRENO VEGETALE	5,690 m
SOVRASTRUTTURA STRADALE	
STRATO DI USURA	6,000 m
STRATO DI BINDER	6,000 m
STRATO DI BASE	6,000 m
STRATO DI FONDAZIONE	1,500 m ²

SEZIONE N.: 5
 QT. PROGETTO: 412,629
 DIST.PROG.: 54,232
 DIST.PREC.: 4,232
 DIST.SUCC.: 12,045



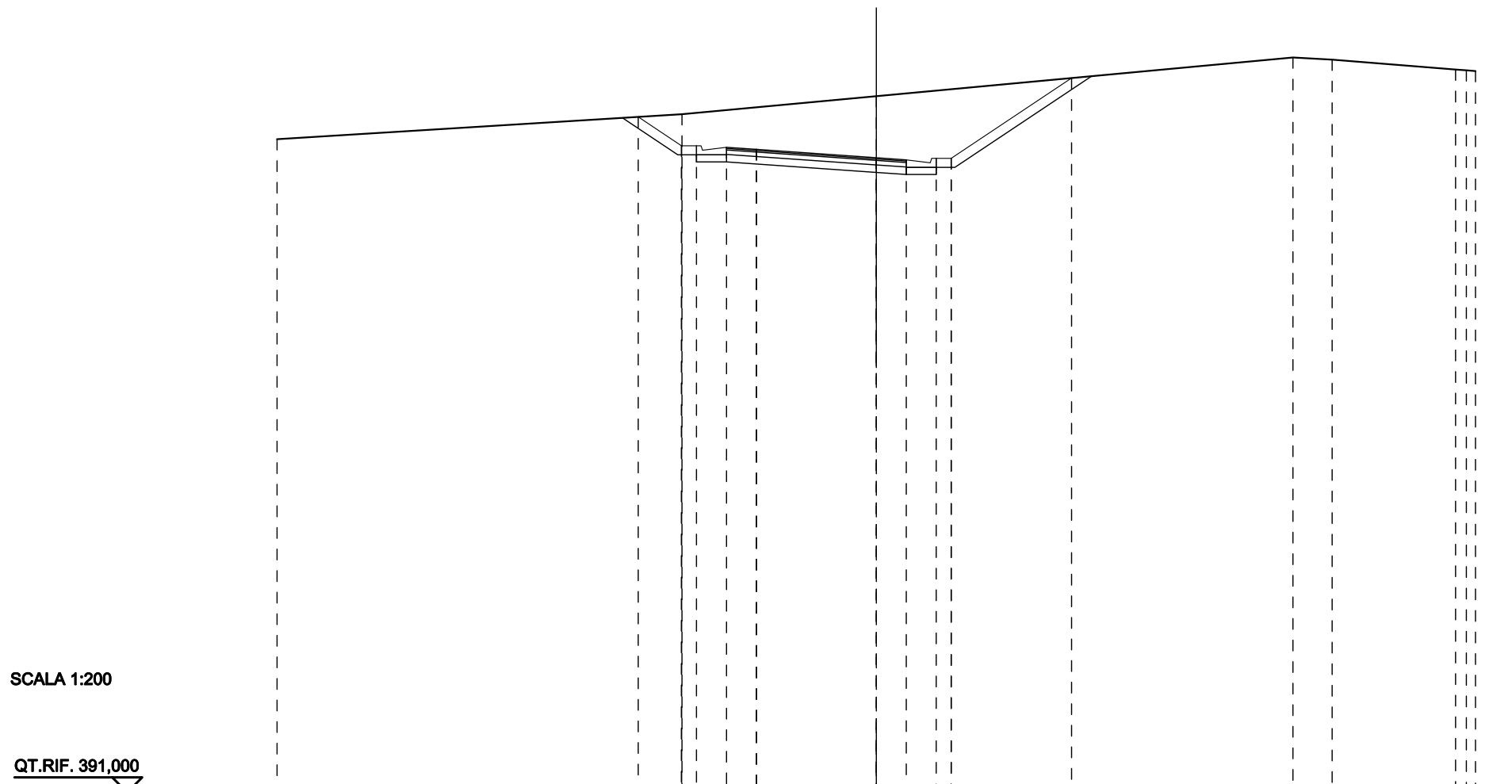
SCALA 1:200

QT.RIF. 392,000

QUOTE PROGETTO					413,544	413,029	413,029	412,979	412,909		412,629	412,559	412,609	412,609		414,696									
DIST. PARIZALI PROGETTO								1,00	4,00		1,00														
QUOTE TERRENO	413,070		413,117	413,131	413,185		413,393		413,852		414,093	414,174				414,771	414,828	414,960	415,038	415,127		415,443		415,419	415,405
DIST.PARZIALI TERRENO		3,623		0,868		6,104		5,028		3,028	0,875		6,435		0,841	1,566	1,208	1,253		3,901		4,620			

SCAVI E BONIFICHE	
STERRO	27,435 m ²
RILEVATI	
TERRENO VEGETALE	7,564 m
SOVRASTRUTTURA STRADALE	
STRATO DI USURA	6,000 m
STRATO DI BINDER	6,000 m
STRATO DI BASE	6,000 m
STRATO DI FONDAZIONE	1,500 m ²

SEZIONE N.: 6
 QT. PROGETTO: 412,180
 DIST.PROG.: 66,277
 DIST.PREC.: 12,045
 DIST.SUCC.: 8,723



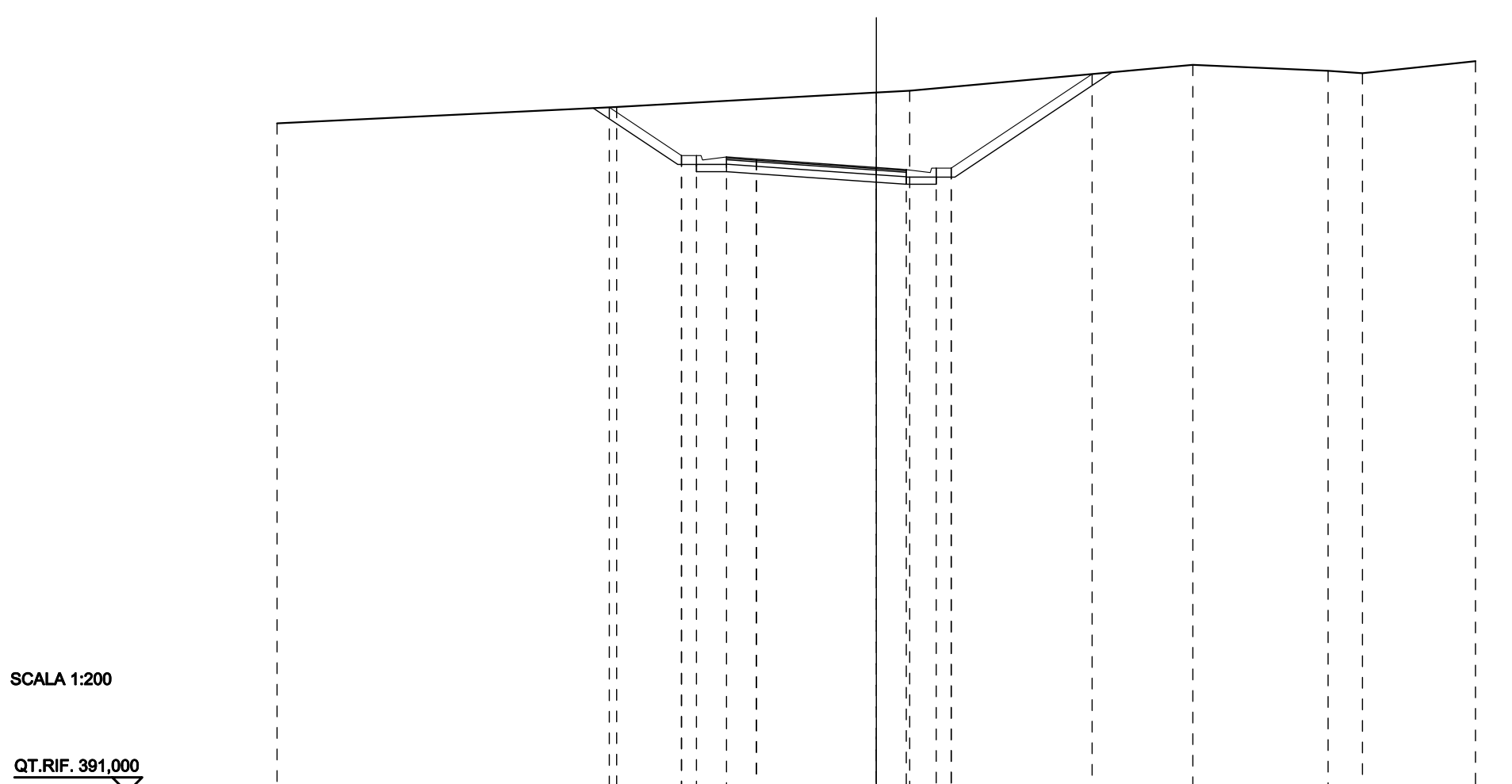
SCALA 1:200

QT.RIF. 391,000

QUOTE PROGETTO		413,543	412,580	412,580	412,530	412,460		412,180	412,110	412,160	412,160		414,838					
DIST. PARIZALI PROGETTO				1,00		4,00		1,00										
QUOTE TERRENO	412,801		413,634					414,234					415,523	415,453		415,121	415,096	415,071
DIST.PARZIALI TERRENO		13,517			6,483					13,905			1,308	4,120				

SCAVI E BONIFICHE	
STERRO	35,863 m ²
RILEVATI	
TERRENO VEGETALE	9,553 m
SOVRASTRUTTURA STRADALE	
STRATO DI USURA	6,000 m
STRATO DI BINDER	6,000 m
STRATO DI BASE	6,000 m
STRATO DI FONDAZIONE	1,500 m ²

SEZIONE N.: 7
 QT. PROGETTO: 411,854
 DIST.PROG.: 75,000
 DIST.PREC.: 8,723
 DIST.SUCC.: 12,913



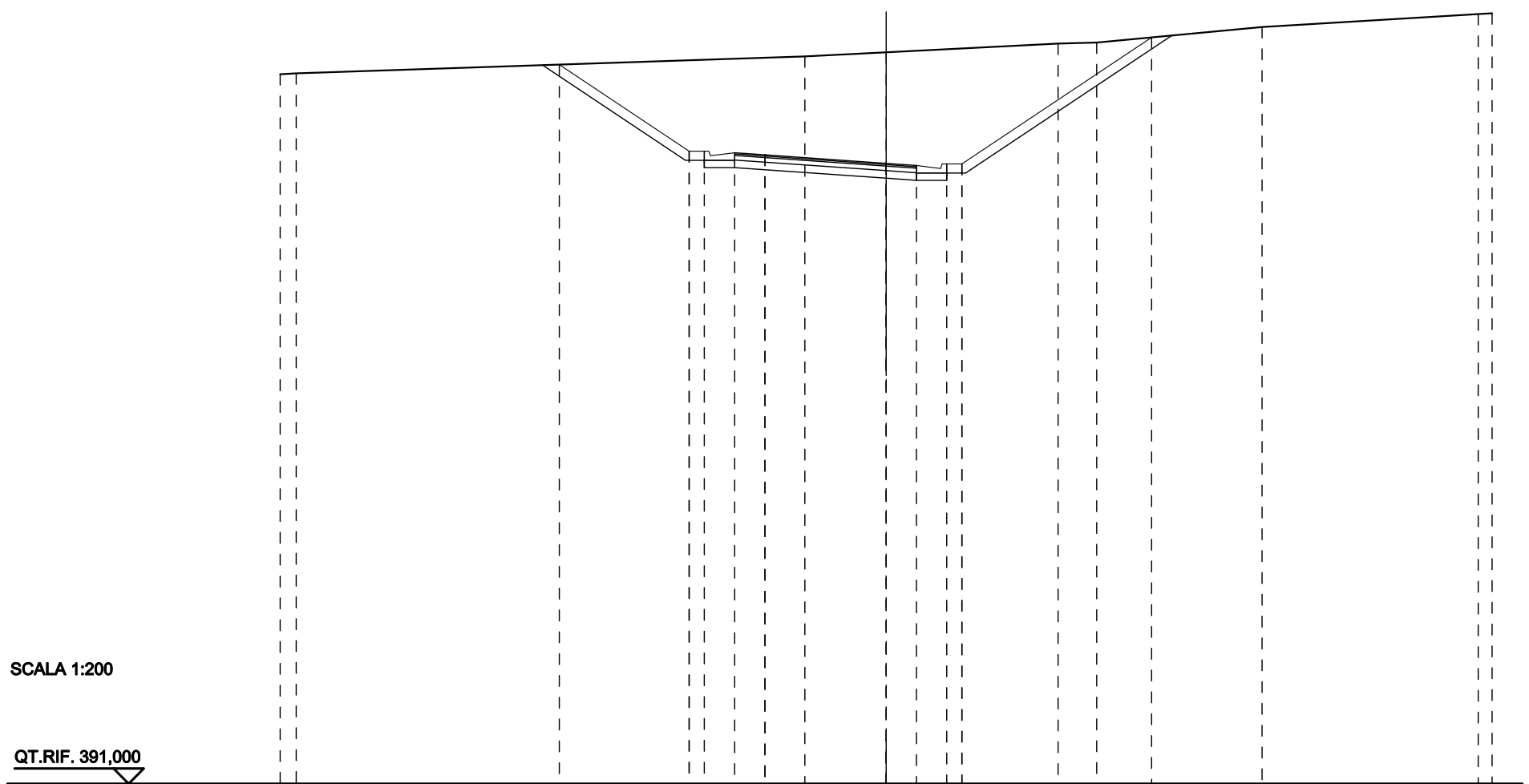
SCALA 1:200

QT.RIF. 391,000

QUOTE PROGETTO		413,863	412,254 412,254	412,204 412,134		411,854 411,784	411,834 411,834		414,972			
DIST. PARIZALI PROGETTO				1,00	4,00	1,00						
QUOTE TERRENO	413,326	413,874				414,355 414,417			415,279		415,080 415,000	415,403
DIST.PARZIALI TERRENO		11,333		8,667		1,115	9,452		4,514		1,144	3,775

SCAVI E BONIFICHE	
STERRO	57,580 m ²
RILEVATI	
TERRENO VEGETALE	13,681 m
SOVRASTRUTTURA STRADALE	
STRATO DI USURA	6,000 m
STRATO DI BINDER	6,000 m
STRATO DI BASE	6,000 m
STRATO DI FONDAZIONE	1,500 m ²

SEZIONE N.: 8
 QT. PROGETTO: 411,471
 DIST.PROG.: 87,913
 DIST.PREC.: 12,913
 DIST.SUCC.: 12,087



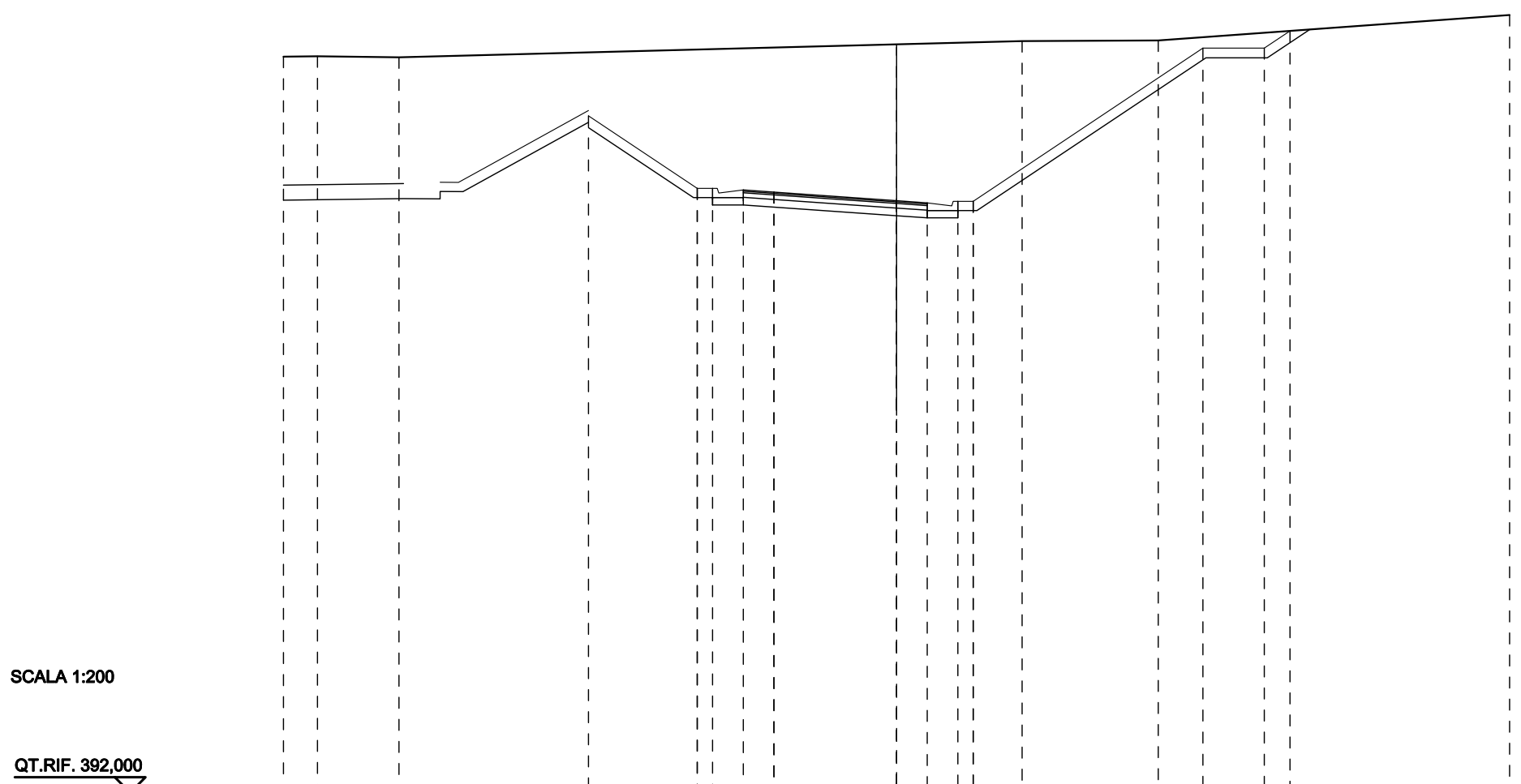
SCALA 1:200

QT.RIF. 391,000

QUOTE PROGETTO		414,731		411,871 411,871	411,821	411,751		411,471	411,401	411,451 411,451		415,628		
DIST. PARIZALI PROGETTO					1,00		4,00		1,00					
QUOTE TERRENO	414,411 414,443						415,000	415,136			415,422	415,458	415,969	416,400 416,425
DIST.PARZIALI TERRENO	0,552		16,785				2,683	5,674		1,277	5,458		7,132	

SCAVI E BONIFICHE	
STERRO	87,019 m ²
RILEVATI	
TERRENO VEGETALE	17,286 m
SOVRASTRUTTURA STRADALE	
STRATO DI USURA	6,000 m
STRATO DI BINDER	6,000 m
STRATO DI BASE	6,000 m
STRATO DI FONDAZIONE	1,500 m ²

SEZIONE N.: 9
 QT. PROGETTO: 411,314
 DIST.PROG.: 100,000
 DIST.PREC.: 12,087
 DIST.SUCC.: 14,018



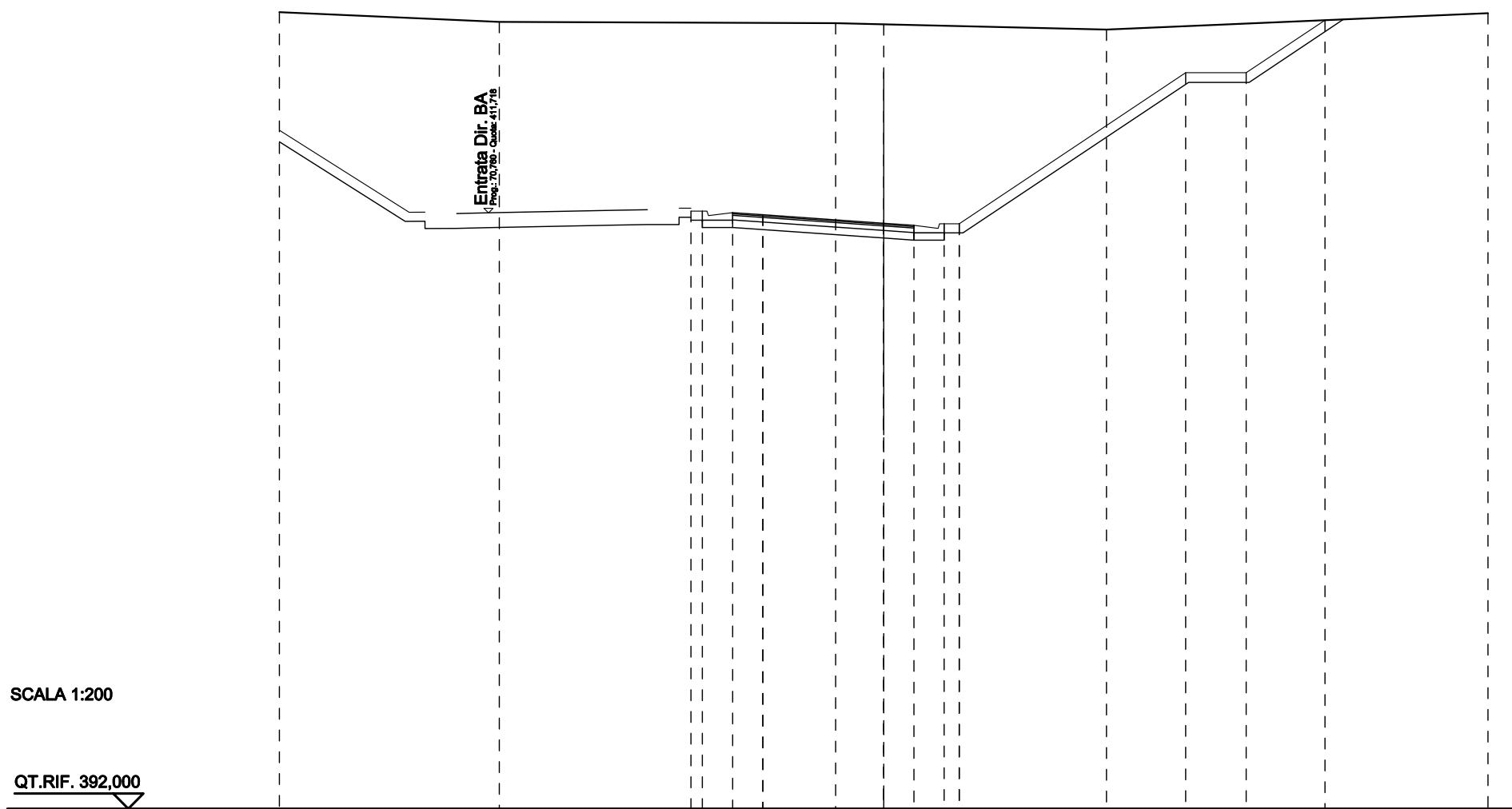
SCALA 1:200

QT.RIF. 392,000

QUOTE PROGETTO				414,082		411,714 411,714	411,664	411,594		411,314	411,244	411,294 411,294		416,294	416,294	416,853	
DIST. PARIZALI PROGETTO							1,00	4,00		1,00							
QUOTE TERRENO	416,012	416,025	415,992							416,416		416,523		416,542			417,371
DIST.PARZIALI TERRENO	1,108	2,661			16,231						4,095	4,443				11,463	

SCAVI E BONIFICHE	
STERRO	101,298 m ²
RILEVATI	
TERRENO VEGETALE	15,021 m
SOVRASTRUTTURA STRADALE	
STRATO DI USURA	6,000 m
STRATO DI BINDER	6,000 m
STRATO DI BASE	6,000 m
STRATO DI FONDAZIONE	1,500 m ²

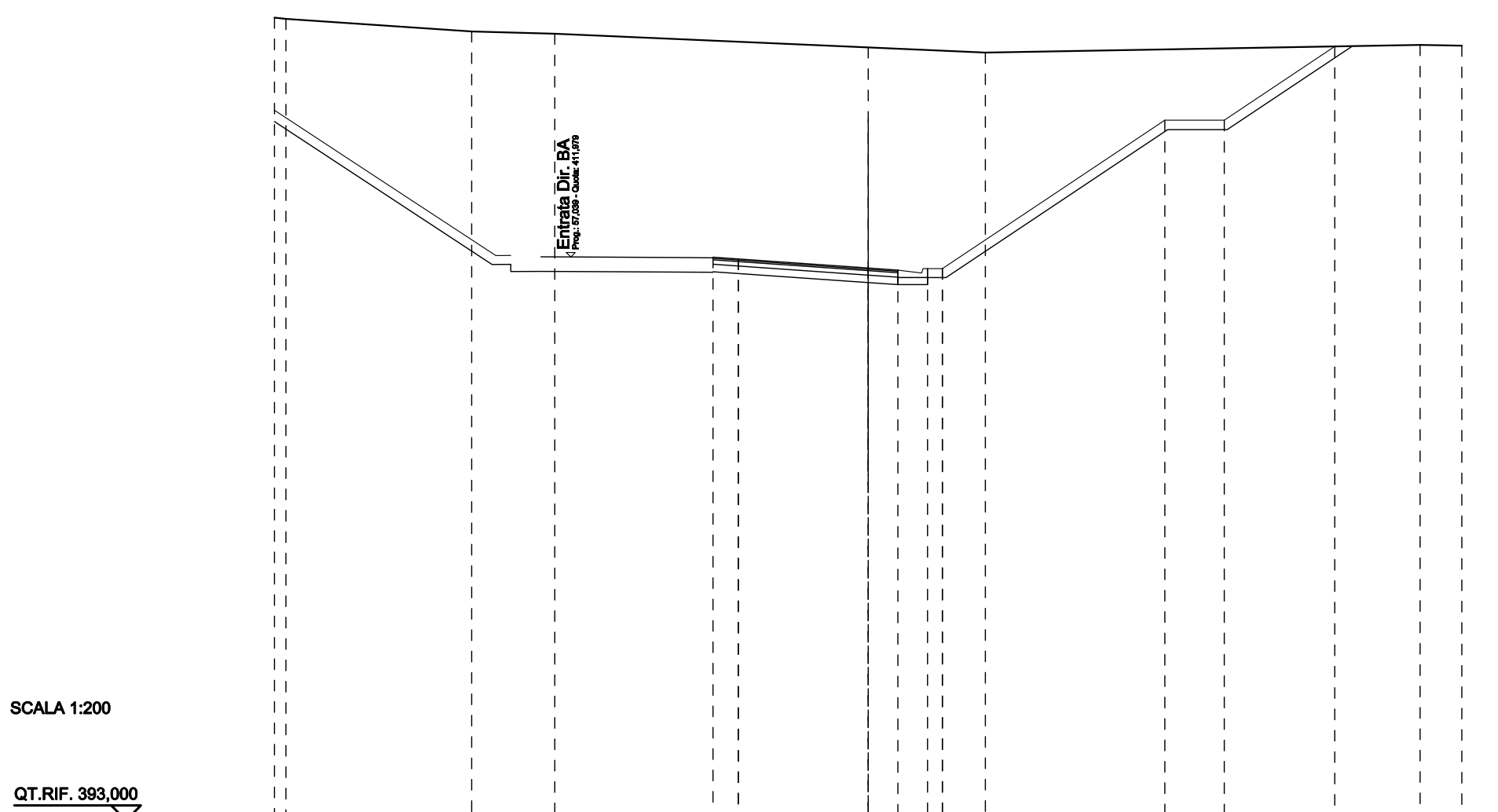
SEZIONE N.: 10
 QT. PROGETTO: 411,375
 DIST.PROG.: 114,018
 DIST.PREC.: 14,018
 DIST.SUCC.: 10,982



QUOTE PROGETTO			411,775 411,775	411,725	411,655		411,375	411,305	411,355 411,355		416,355	416,355	418,093	
DIST. PARIZALI PROGETTO				1,00		4,00		1,00						
QUOTE TERRENO	418,361		418,036				417,993	417,956			417,783			418,325
DIST.PARZIALI TERRENO		7,278			11,134		1,588		7,374				12,626	

SCAVI E BONIFICHE	
STERRO	111,251 m ²
RILEVATI	
TERRENO VEGETALE	15,987 m
SOVRASTRUTTURA STRADALE	
STRATO DI USURA	6,226 m
STRATO DI BINDER	6,226 m
STRATO DI BASE	6,226 m
STRATO DI FONDAZIONE	1,557 m ²

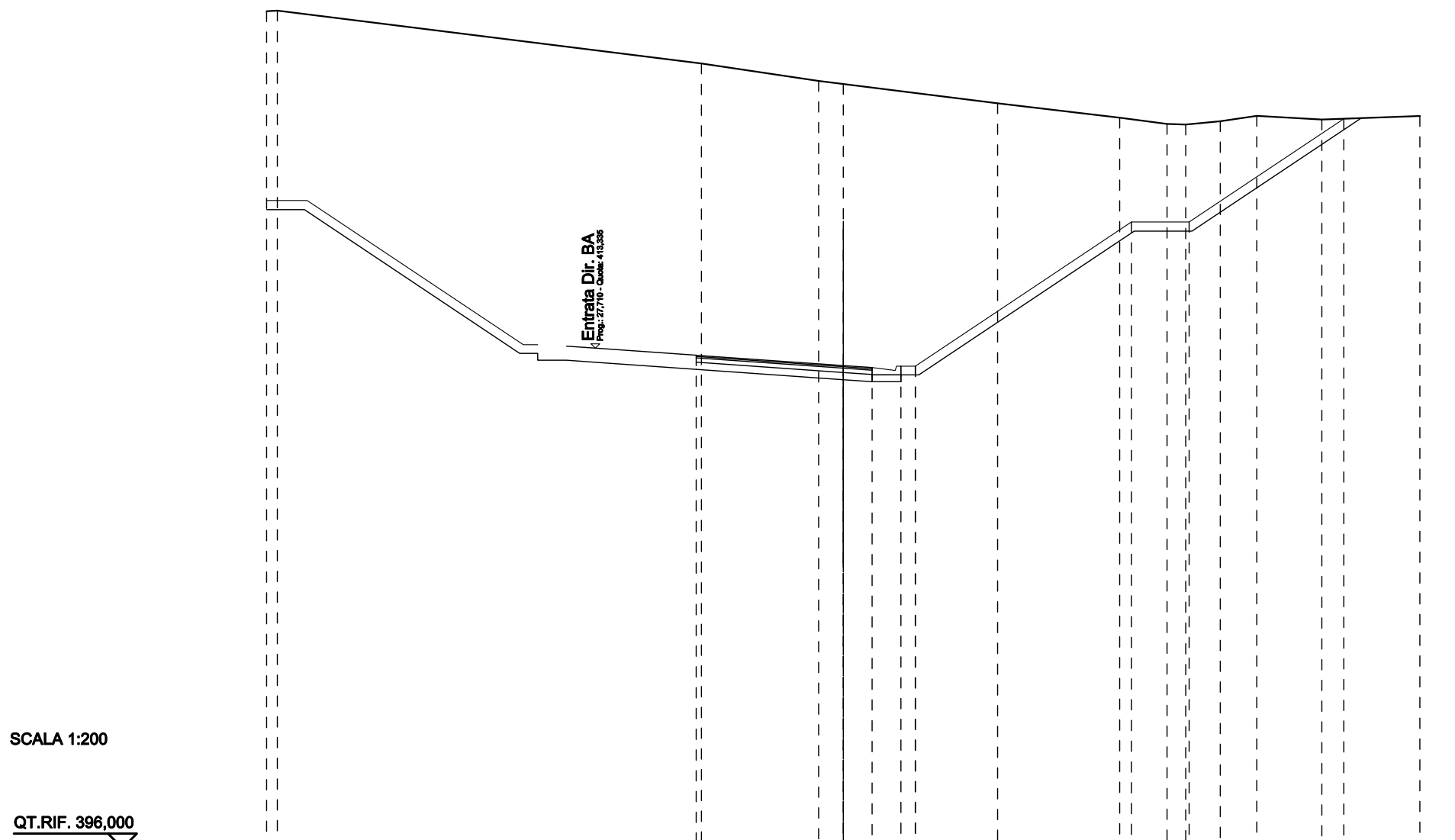
SEZIONE N.: 11
 QT. PROGETTO: 411,606
 DIST.PROG.: 125,000
 DIST.PREC.: 10,982
 DIST.SUCC.: 25,000



QUOTE PROGETTO				411,971	411,912		411,606	411,536	411,586	411,586		416,586	416,586	419,070	
DIST. PARIZALI PROGETTO				0,85	4,38		1,00								
QUOTE TERRENO	420,039	420,000	419,577	419,500			419,036		418,863					419,120	419,096
DIST.PARZIALI TERRENO		6,256	2,798	10,558			3,947		14,647					1,406	

SCAVI E BONIFICHE	
STERRO	149,393 m ²
RILEVATI	
TERRENO VEGETALE	17,959 m
SOVRASTRUTTURA STRADALE	
STRATO DI USURA	6,100 m
STRATO DI BINDER	6,100 m
STRATO DI BASE	6,100 m
STRATO DI FONDAZIONE	1,525 m ²

SEZIONE N.: 12
 QT. PROGETTO: 412,731
 DIST.PROG.: 150,000
 DIST.PREC.: 25,000
 DIST.SUCC.: 23,804



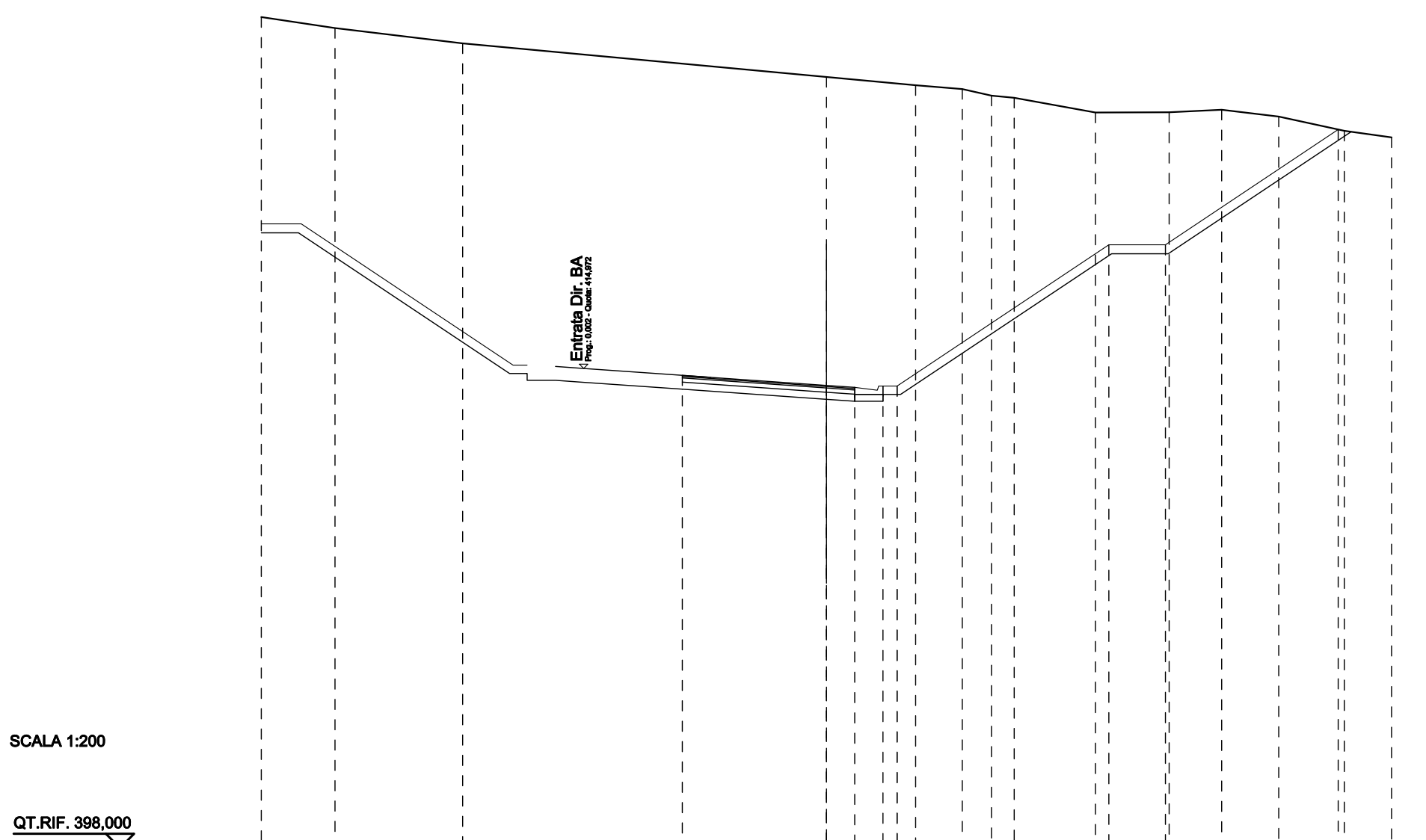
SCALA 1:200

QT.RIF. 396,000

QUOTE PROGETTO			413,088		412,731	412,661	412,711		417,711	417,711		421,289		
DIST. PARIZALI PROGETTO				5,10	1,00									
QUOTE TERRENO	425,016 425,040		423,204		422,601 422,494		421,825		421,328	421,111 421,089	421,205	421,388	421,261	421,386
DIST.PARZIALI TERRENO		14,709		4,066	0,851	5,355	4,231	1,645	0,646 1,201	1,264	2,255	3,403		

SCAVI E BONIFICHE	
STERRO	175,365 m ²
RILEVATI	
TERRENO VEGETALE	18,863 m
SOVRASTRUTTURA STRADALE	
STRATO DI USURA	6,100 m
STRATO DI BINDER	6,100 m
STRATO DI BASE	6,100 m
STRATO DI FONDAZIONE	1,525 m ²

SEZIONE N.: 13
 QT. PROGETTO: 414,371
 DIST.PROG.: 173,804
 DIST.PREC.: 23,804



SCALA 1:200

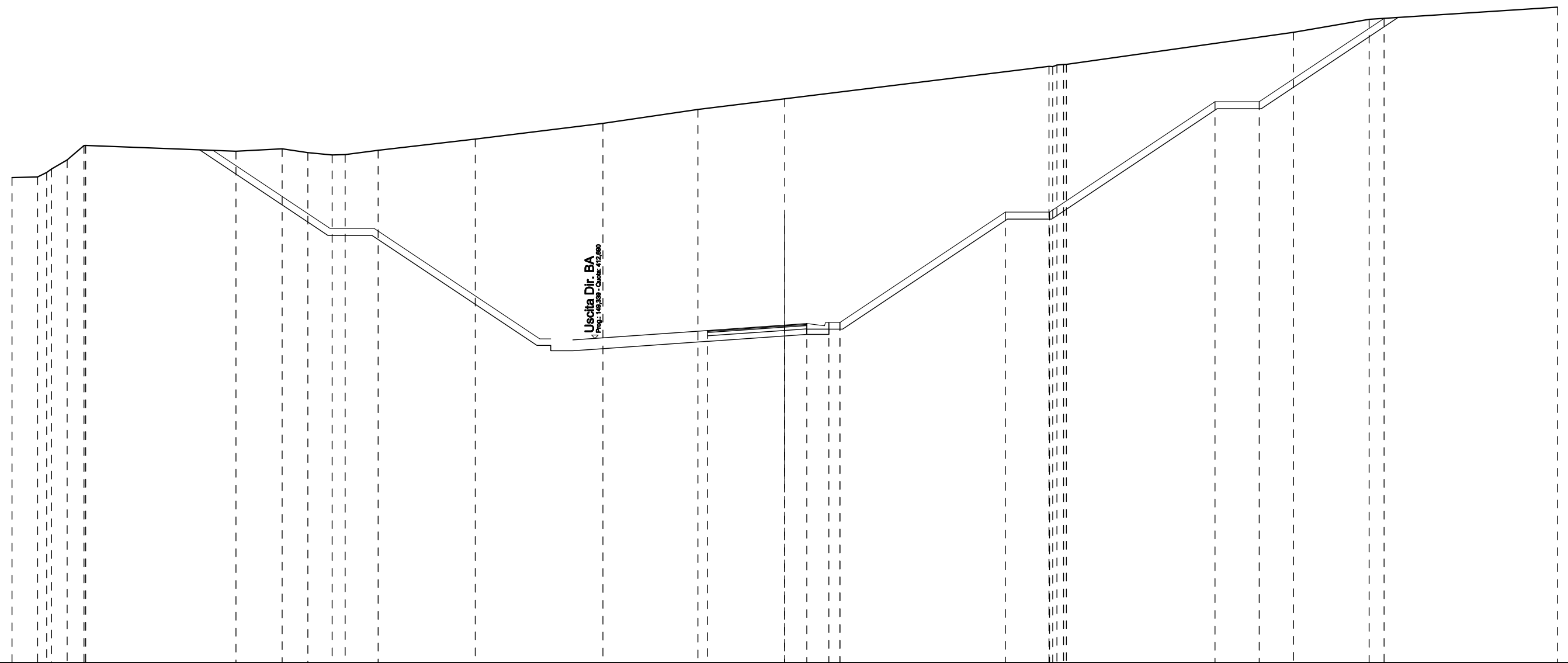
QT.RIF. 398,000

QUOTE PROGETTO				414,728		414,371	414,301	414,351	414,351			419,351	419,351			423,431	
DIST. PARIZALI PROGETTO				5,10		1,00											
QUOTE TERRENO	427,409	427,022		426,478		425,291		425,000	424,864	424,629	424,553	424,031	424,043	424,129	423,891	423,384	423,154
DIST.PARZIALI TERRENO	2,607	4,518		12,874		3,156	1,652	1,032	0,807	2,872	2,610	1,857	2,023	2,318	1,674		

“ENTRATA DIREZIONE BA”

SCAVI E BONIFICHE	
STERRO	197,877 m ²
RILEVATI	
TERRENO VEGETALE	29,320 m
SOVRASTRUTTURA STRADALE	
STRATO DI USURA	4,496 m
STRATO DI BINDER	4,496 m
STRATO DI BASE	4,496 m
STRATO DI FONDAZIONE	1,124 m ²

SEZIONE N.: 3
 QT. PROGETTO: 413,291
 DIST.PROG.: 28,476
 DIST.PREC.: 14,238
 DIST.SUCC.: 21,524



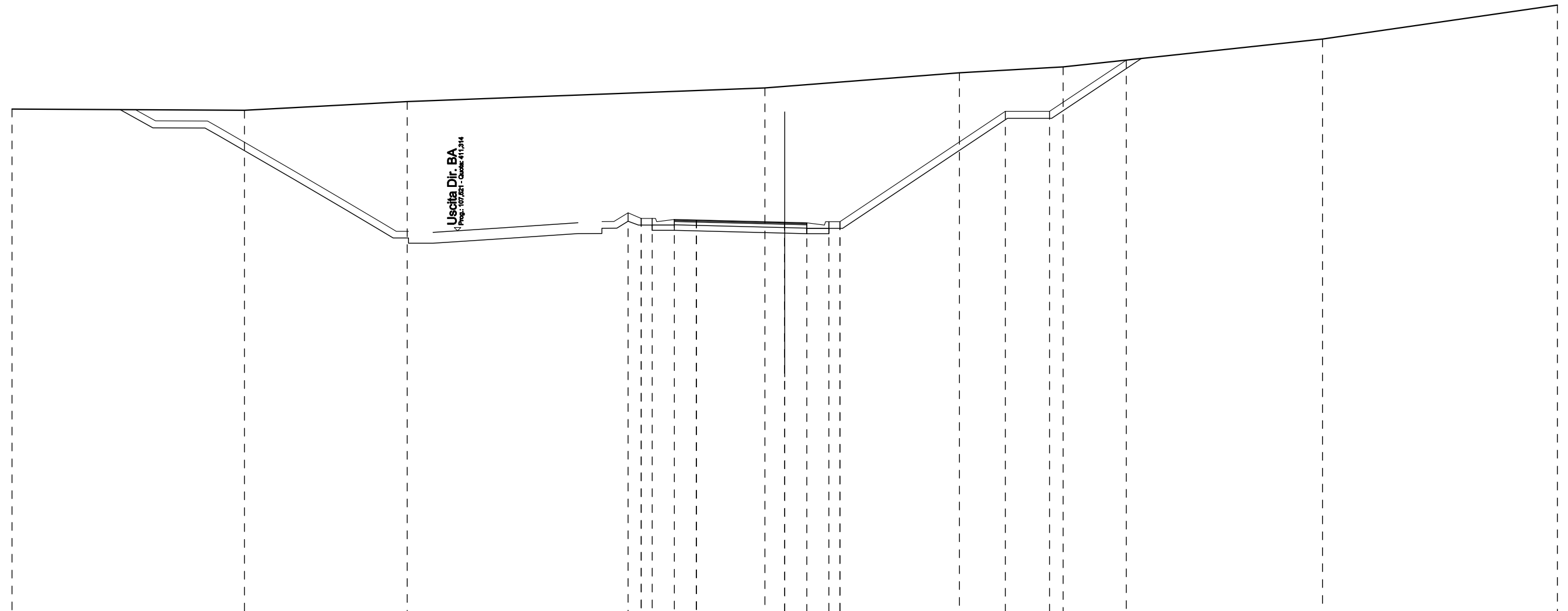
SCALA 1:200

QT.RIF. 398,000

QUOTE PROGETTO										413,046		413,291	413,361	413,411	413,411			418,411	418,411		423,411	423,411		427,183								
DIST. PARIZALI PROGETTO											3,50	1,00																				
QUOTE TERRENO	419,971	420,000	420,203	420,364	420,773	421,423	421,428		421,164	421,276	421,104	420,996	421,014	421,208		421,716		422,426	423,057		423,540		425,010	425,000	425,070	425,098	425,101		426,553	427,140		427,691
DIST.PARZIALI TERRENO	1,162		0,707	0,763		6,811		2,091	1,163	1,100	0,580	1,493	4,399		5,783		4,302	3,932		11,973			10,287		3,425		8,528					

SCAVI E BONIFICHE	
STERRO	104,817 m ²
RILEVATI	
TERRENO VEGETALE	16,903 m
SOVRASTRUTTURA STRADALE	
STRATO DI USURA	6,000 m
STRATO DI BINDER	6,000 m
STRATO DI BASE	6,000 m
STRATO DI FONDAZIONE	1,500 m ²

SEZIONE N.: 5
 QT. PROGETTO: 411,700
 DIST.PROG.: 72,804
 DIST.PREC.: 22,804
 DIST.SUCC.: 27,052



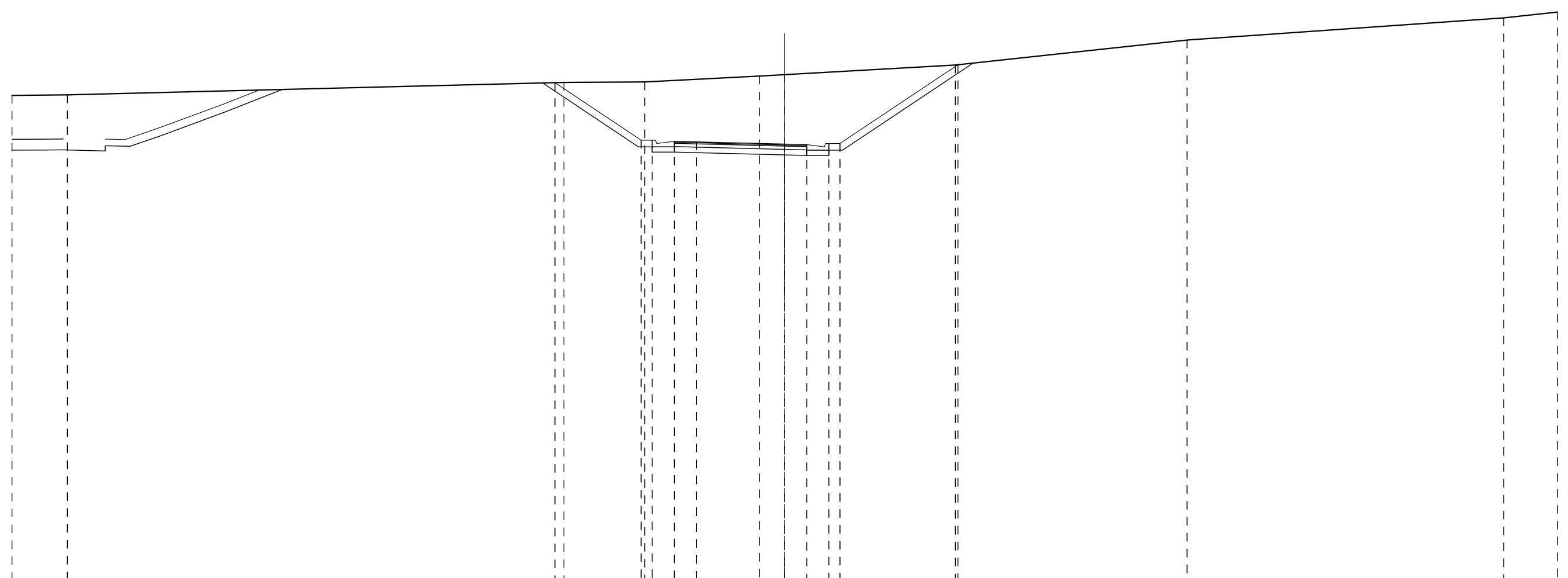
SCALA 1:200

QT.RIF. 394,000

QUOTE PROGETTO						412,130	411,875	411,875	411,825	411,800			411,700	411,675	411,725	411,725		416,725	416,725	419,044			
DIST. PARIZALI PROGETTO									1,00	4,00			1,00										
QUOTE TERRENO	416,826		416,773		417,166								417,786	417,855				418,471		418,736		420,000	421,536
DIST.PARZIALI TERRENO		10,531		7,372		16,202						0,885		7,915		4,697				11,750		10,638	

SCAVI E BONIFICHE	
STERRO	48,681 m ²
RILEVATI	
TERRENO VEGETALE	12,122 m
SOVRASTRUTTURA STRADALE	
STRATO DI USURA	6,000 m
STRATO DI BINDER	6,000 m
STRATO DI BASE	6,000 m
STRATO DI FONDAZIONE	1,500 m ²

SEZIONE N.: 6
 QT. PROGETTO: 411,922
 DIST.PROG.: 99,856
 DIST.PREC.: 27,052
 DIST.SUCC.: 24,298



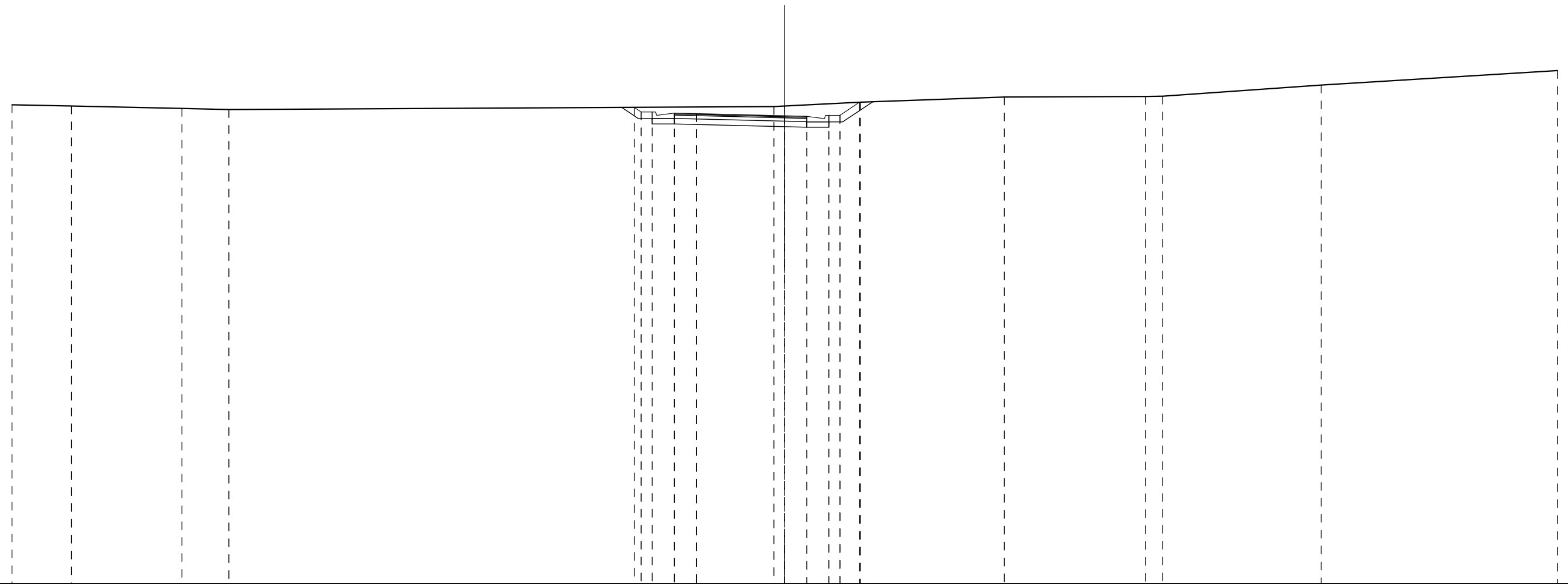
SCALA 1:200

QT.RIF. 392,000

QUOTE PROGETTO				414,702		412,097 412,097	412,047	412,022		411,922	411,897	411,947 411,947		415,513							
DIST. PARIZALI PROGETTO							1,00		4,00		1,00										
QUOTE TERRENO	414,126	414,148		414,713		414,733				415,000	415,064			415,501				416,629		417,633	417,897
DIST.PARZIALI TERRENO	2,508		22,494		3,659		5,202			1,137		7,729		10,495				14,344		2,432	

SCAVI E BONIFICHE	
STERRO	8,578 m ²
RILEVATI	
TERRENO VEGETALE	2,448 m
SOVRASTRUTTURA STRADALE	
STRATO DI USURA	6,000 m
STRATO DI BINDER	6,000 m
STRATO DI BASE	6,000 m
STRATO DI FONDAZIONE	1,500 m ²

SEZIONE N.: 7
 QT. PROGETTO: 412,196
 DIST.PROG.: 124,154
 DIST.PREC.: 24,298
 DIST.SUCC.: 10,616



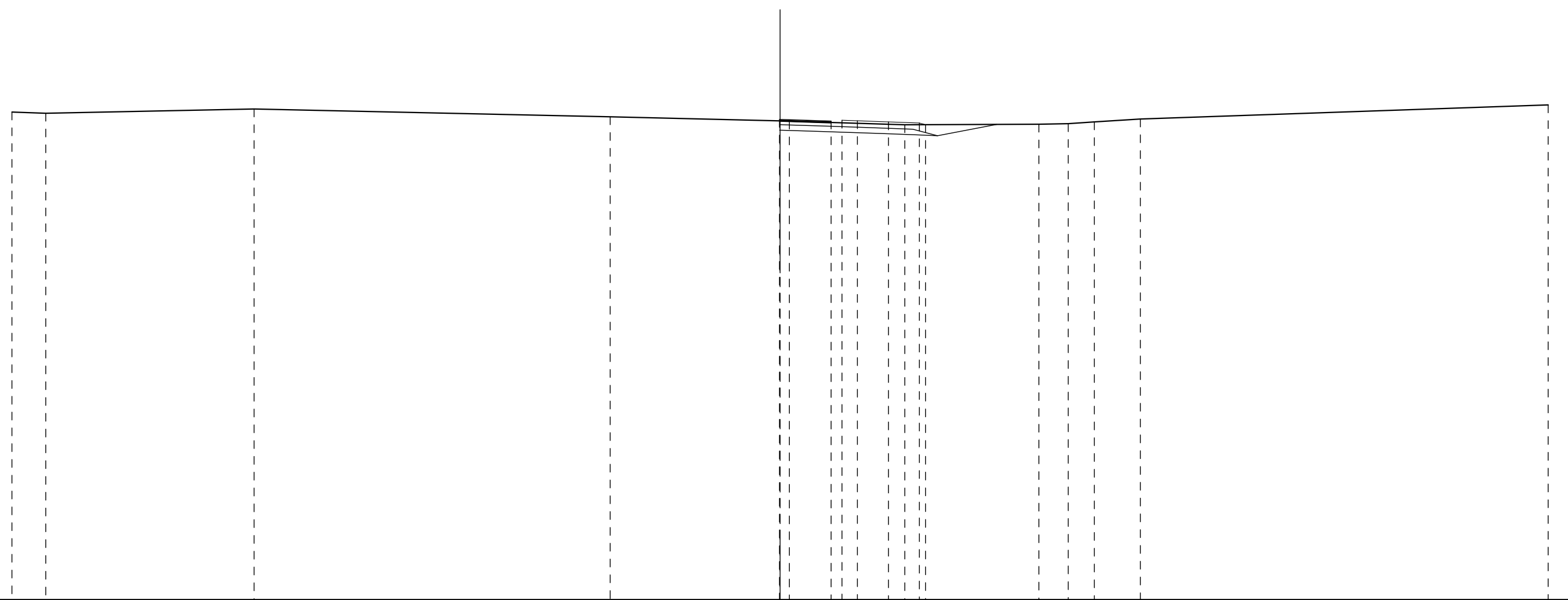
SCALA 1:200

QT.RIF. 391,000

QUOTE PROGETTO	412,580 412,371 412,371 412,321 412,296 412,196 412,171 412,221 412,221 412,814																			
DIST. PARIZALI PROGETTO	1,00 4,00 1,00																			
QUOTE TERRENO	412,697	412,640	412,531	412,479										412,615 412,640	412,817	413,048	413,075 413,088	413,590	414,248	
DIST.PARZIALI TERRENO	2,691	5,008	2,125	24,686										0,490	3,440	6,507	6,401	0,777	7,178	10,698

SCAVI E BONIFICHE	
STERRO	3,841 m ²
RILEVATI	
TERRENO VEGETALE	3,816 m
SOVRASTRUTTURA STRADALE	
STRATO DI USURA	2,350 m
STRATO DI BINDER	2,350 m
STRATO DI BASE	2,350 m
STRATO DI FONDAZIONE	1,659 m ²

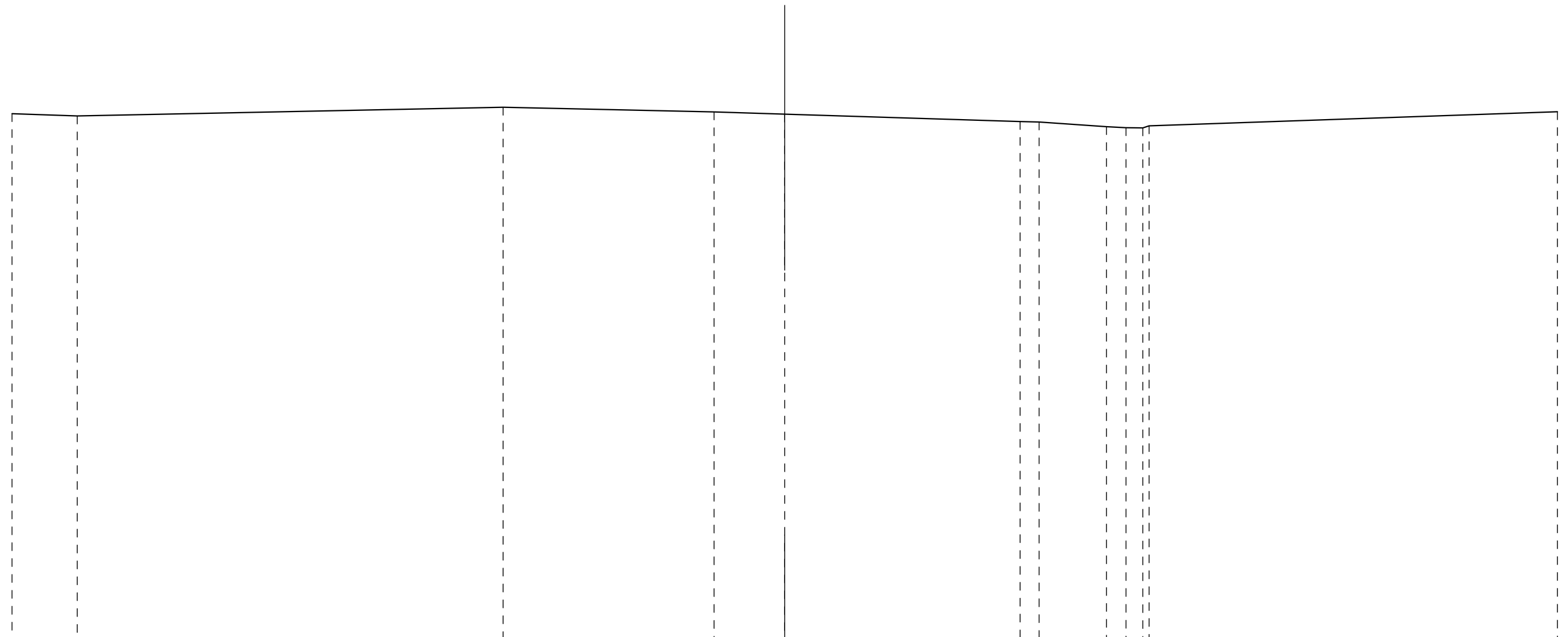
SEZIONE N.: 8
 QT. PROGETTO: 411,901
 DIST.PROG.: 134,770
 DIST.PREC.: 10,616
 DIST.SUCC.: 4,046



SCALA 1:200

QT.RIF. 390,000

QUOTE PROGETTO											411,901	411,900	411,901																	
DIST. PARIZALI PROGETTO											2,32																			
QUOTE TERRENO	412,234	412,180					412,374					412,018			411,831	411,821			411,656			411,681	411,704	411,787	411,916					412,560
DIST.PARZIALI TERRENO	1,540	9,494	16,225				7,741	5,261		6,108	1,339	1,188	2,093	18,584																



SCALA 1:200

QT.RIF. 388,000

QUOTE PROGETTO																
DIST. PARIZALI PROGETTO																
QUOTE TERRENO	411,807	411,702		412,096		411,987	411,786		411,451	411,429	411,215	411,172	411,163	411,255		411,896
DIST.PARIZALI TERRENO	2,954		19,290		9,557	3,199	10,664		0,860	3,052	0,884	0,763			18,493	