

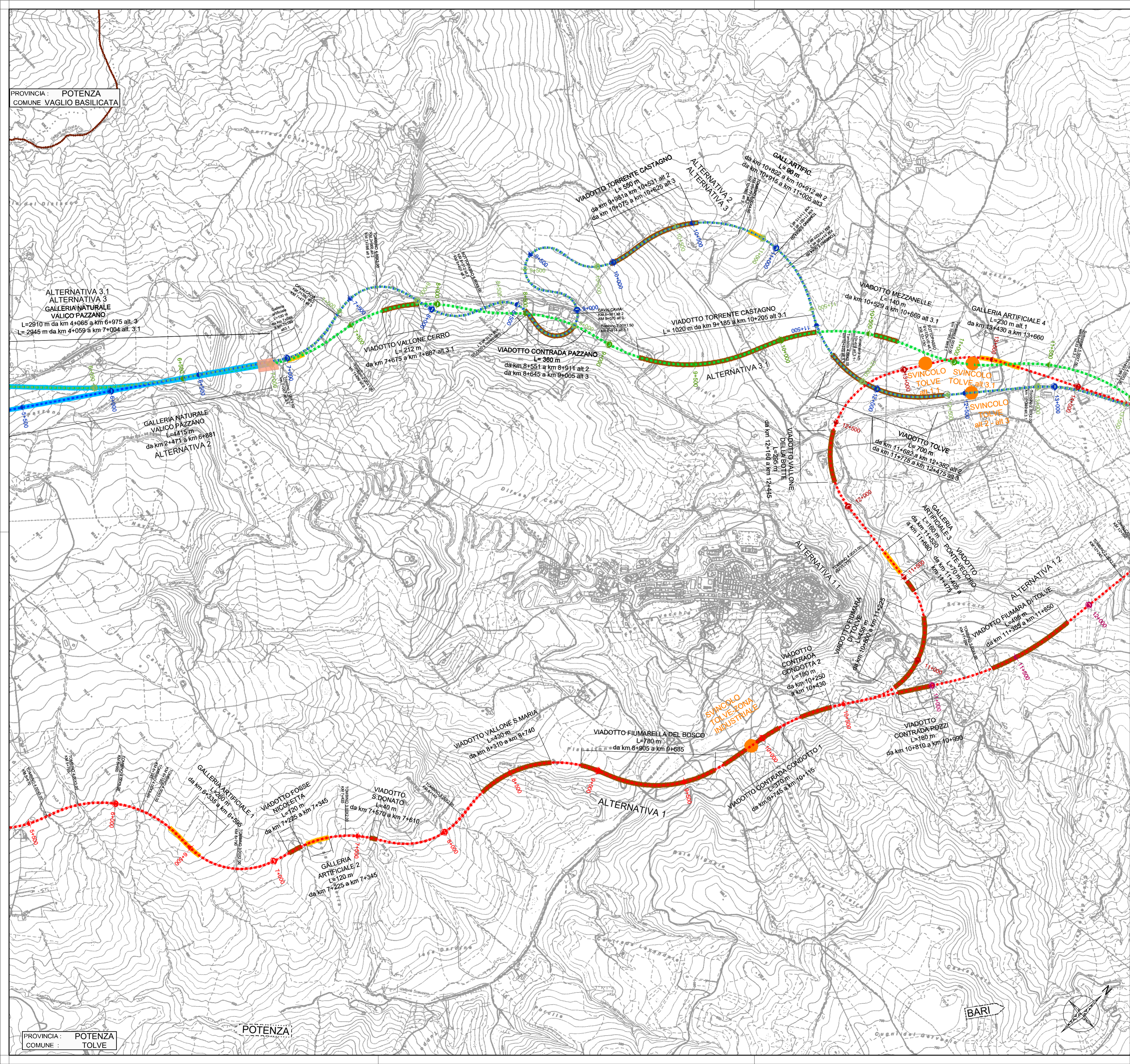
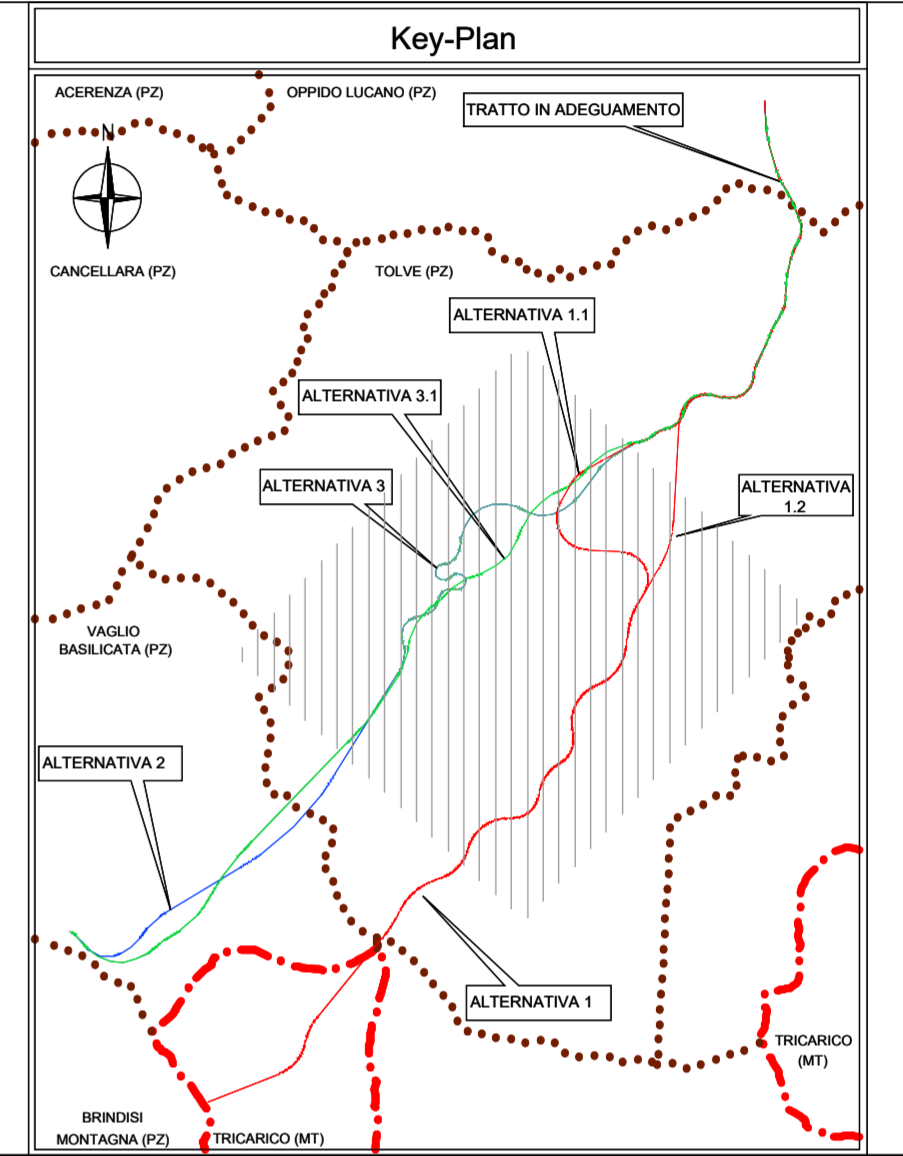


LEGENDA

Zona Omogenea	Superficie in Ha
 Veg. boschiva e arbustiva in evoluzione	2.82
 Boschi di Latifoglie	2.10





Direzione Progettazione e Realizzazione Lavori

ITINERARIO "SALERNO - POTENZA - BARI"
Adeguamento delle sedi esistenti e tratti di nuova realizzazione IV tratta
da zona industriale Vaglio a svincolo S.P. Oppido S.S. 96
Codice CIG - 70219264A5

PROGETTO DI FATTIBILITA' TECNICO ECONOMICA

ANAS - DIREZIONE PROGETTAZIONE E REALIZZAZIONE LAVORI

<p>IL PROGETTISTA È RESPONSABILE DELL'INTEGRAZIONE DELLE ATTIVITÀ SPECIALISTICHE. (DPR207/10 ART 15 COMMA 2)</p> <p style="text-align: right;">Dott. Ing. GIORGIO GUIDUCCI Ordine Ingegneri Provincia di Roma n. 14035</p>	<p>PROGETTAZIONE ATI:</p> <p>(Mandatario) GPINGEGNERIA GESTIONE PROGETTI INGEGNERIA S.R.L.</p> <p>(Mandante) HYpro</p> <p>(Mandante) TRT</p> <p>(Mandante) SILEC s.p.a.</p>
<p>IL GEOLOGO</p> <p style="text-align: right;">Dott. Geol. Giuseppe Cerchiaro Ordine dei geologi della Calabria n. 528</p>	<p>COORDINATORE PER LA SICUREZZA IN FASE DI PROGETTAZIONE</p> <p style="text-align: right;">Arch. Silvia Besozzi Ordine Architetti Provincia di Roma n. 10846</p>
<p>VISTO: IL RESP. DEL PROCEDIMENTO</p> <p style="text-align: right;">Ing. Massimiliano Fidenzi</p>	

SIA - SCENARIO DI BASE
Biodiversità
Sottrazione aree boscate - Tav. 2 di 3

CODICE PROGETTO	NOME FILE	REVISIONE	SCALA
LO714APF1801	T00IA23AMBCT52_A	A	1:10.000
CODICE ELAB.			
T00IA23AMBCT52			
A	Emissione a seguito istruttoria ANAS	Luglio '23	Nuera
REV.	DESCRIZIONE	DATA	REDATTO
			VERIFICATO
			APPROVATO

PROVINCIA : POTENZA
COMUNE VAGLIO BASILICATA

PROVINCIA : POTENZA
COMUNE : TOLVE

BARI