V1 - CASTEL FIORENTINO ANTE OPERAM



V1 - CASTEL FIORENTINO POST OPERAM



V2 - CHIESA MADONNA DELLA STELLA ANTE OPERAM

V2 - CHIESA MADONNA DELLA STELLA POST OPERAM

V3 - MASSERIA CIMINO ANTE OPERAM

V3 - MASSERIA CIMINO POST OPERAM

V4 - MASSERIA DI NARDI ANTE OPERAM

V4 - MASSERIA DI NARDI ANTE OPERAM

V5 - MASSERIA IANNELLI-RIPALTA ANTE OPERAM

V5 - MASSERIA IANNELLI-RIPALTA POST OPERAM

V6 - MASSERIA LA TORRE ANTE OPERAM

V6 - MASSERIA LA TORRE POST OPERAM

V7 - TRATTURO REGIO BRACCIO POZZO DELLA CAPRE ANTE OPERAM

V7 - TRATTURO REGIO BRACCIO POZZO DELLA CAPRE POST OPERAM

V8 - TRATTURO REGIO BRACCIO POZZO DELLA CAPRE ANTE OPERAM

V8 - TRATTURO REGIO BRACCIO POZZO DELLA CAPRE POST OPERAM

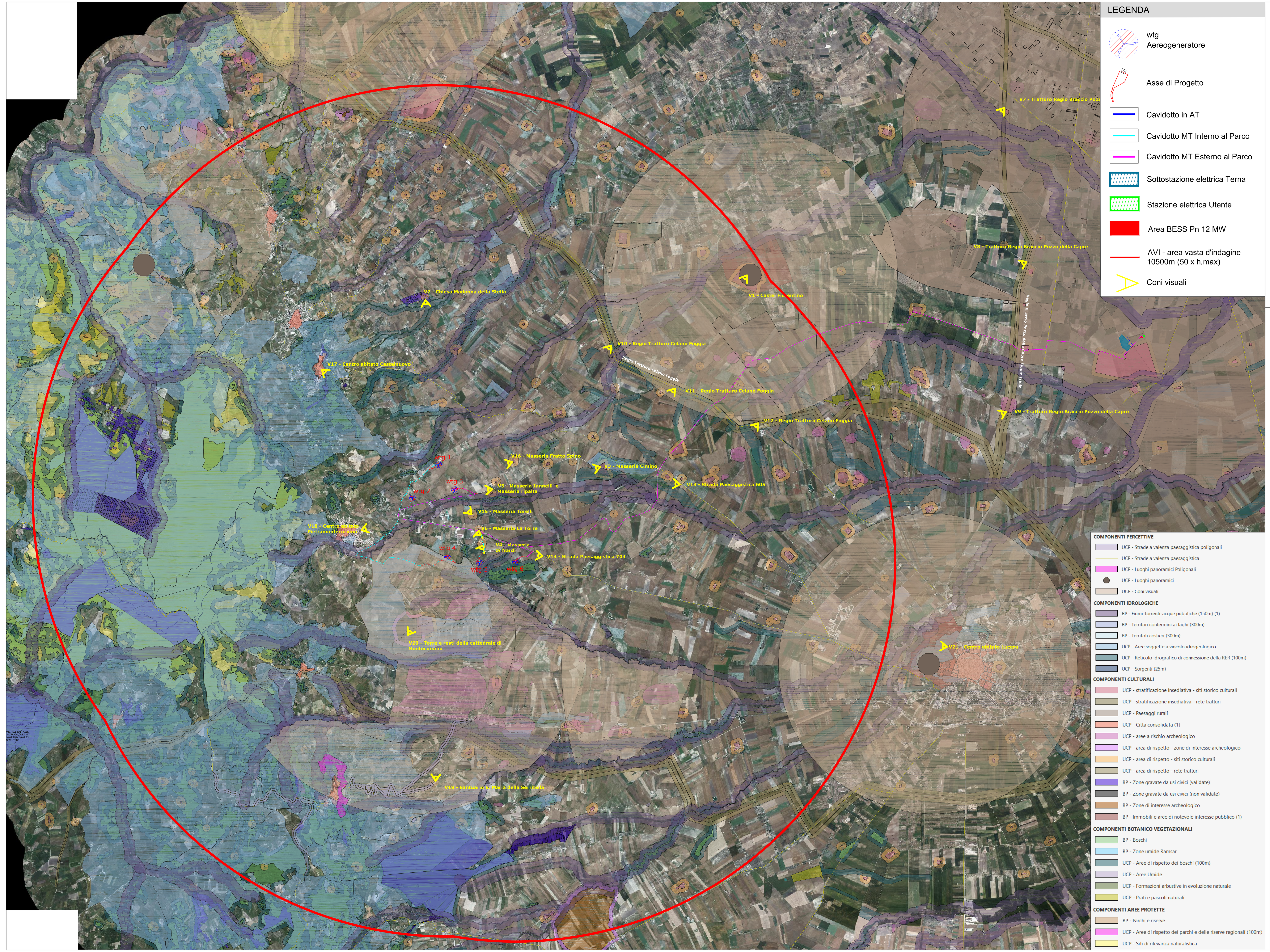

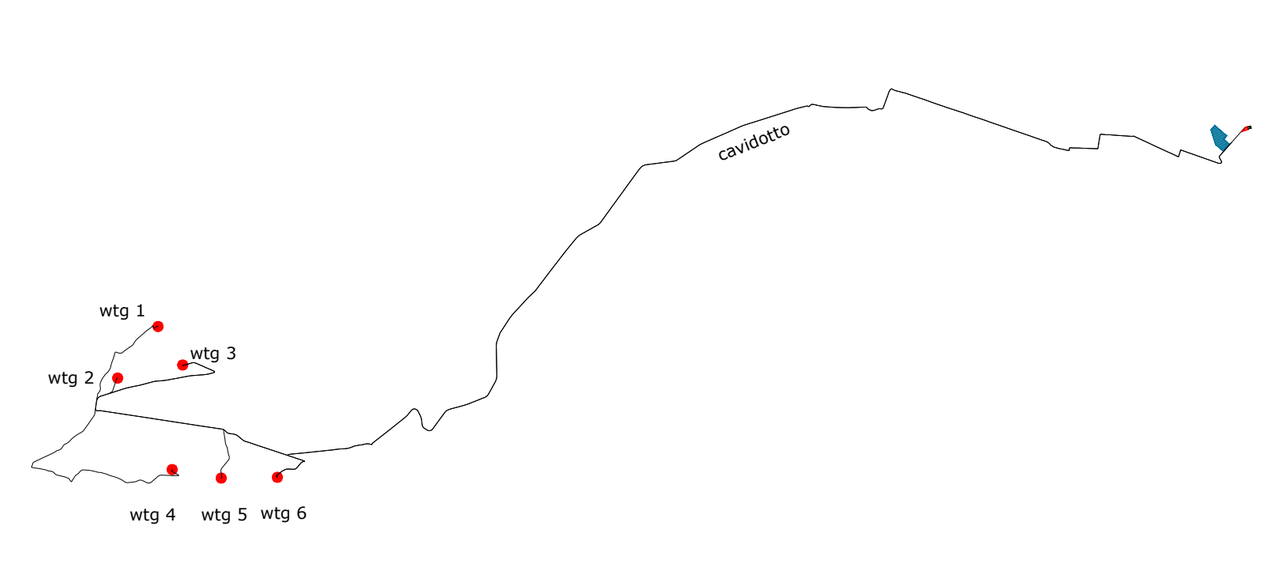

wtg	Latitudine	Longitudine	UTM84-33 N	UTM84-33 N
1	41°33'32.74"N	15° 9'33.28"E	4600837.00 m N	513279.00 m E
2	41°33'2.88"N	15° 9'2.04"E	4599915.00 m N	512557.00 m E
3	41°33'10.37"N	15° 9'52.22"E	4600148.00 m N	513719.00 m E
4	41°32'9.77"N	15° 9'43.96"E	4598279.00 m N	513531.00 m E
5	41°32'4.76"N	15°10'21.83"E	4598126.00 m N	514409.00 m E
6	41°32'5.14"N	15°11'5.12"E	4598140.00 m N	515412.00 m E

S.E.	Latitudine	Longitudine	UTM	UTM
Terna	41°35'19.48"N	15°23'13.24"E	4604189.59 m N	532257.70 m E
Utente	41°35'26.05"N	15°23'36.22"E	4604394.05 m N	532788.04 m E

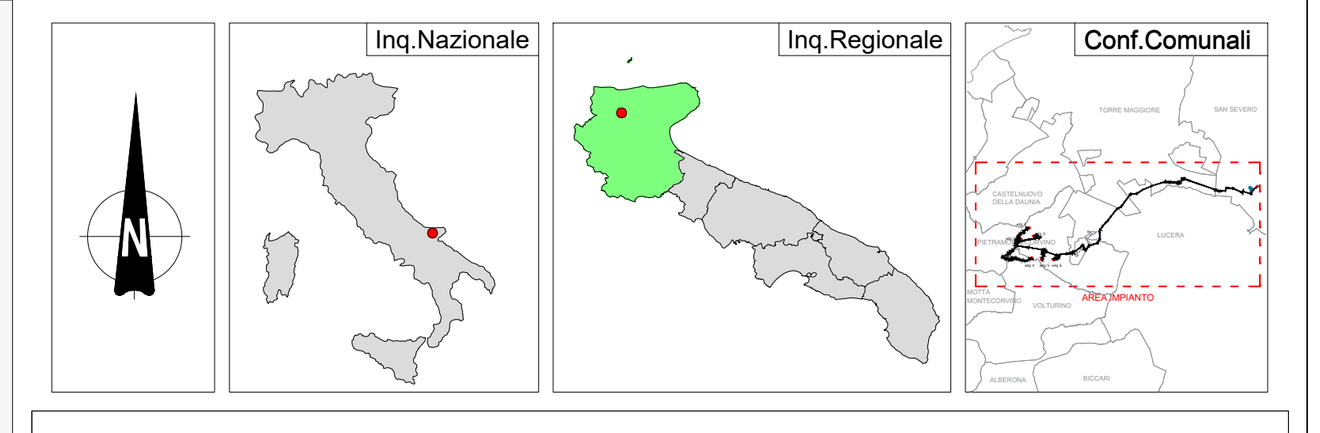

REGIONE PUGLIA	PROVINCIA DI FOGGIA	COMUNE DI PIETRAMONTECORVINO

Denominazione Impianto: **PIETRAMONTECORVINO**

Ubicazione: **Comune di Pietramontecorvino (FG) Località "Acquasalsa - Vado Bianco"** — Fogli: 3/4/5/6/32 — Particelle: varie

PROGETTO DEFINITIVO

di un Parco Eolico composto da n. 6 aerogeneratori di potenza nominale pari a 6,2 MW
con abbinato sistema d'accumulo (BESS) della potenza nominale di 12 MW,
da ubicarsi in agro del comune di Pietramontecorvino (FG) - località "Acquasalsa - Vado Bianco"
e delle opere connesse e delle infrastrutture indispensabili da ubicarsi in agro del comune di San Severo (FG)

PROPONENTE

SORGENIA RENEWABLES
VIA ALESSANDRO ALGARDI, 4
MILANO (MI) - 20148
P.IVA 10300050969
PEC: sorgenia.renewables@legalmail.it

ELABORATO

Punto 1.c) Fotosimulazioni impianto di progetto

Tav n° MIC 01-C1

Scala Fuoriscala

Aggiornamenti Numero	Data	Motivo	Eseguito	Verificato	Approvato
Rev 0	Giugno 2024	Integrazione a nota MIC_SS_PNRR in data 17/08/2023/0017817			

PROGETTAZIONE GENERALE
STUDIO DI INGEGNERIA Ing. Michele R.G. CURTOTTI
Viale II Giugno n. 385
71016 San Severo (FG)
Ordine degli Ingegneri di Foggia n. 1704
mail: ing.curtotti@alice.it
pec: ing.curtotti@pec.it
Cell:339/8220246

PROGETTAZIONE SPECIALISTICA
S.T.P. Damiani & Partners S.r.l.
Vico Mores n. 8
71036 Lucera (FG)
mail: info@damianiandpartners.com
pec: stp.damiani@pec.it
Arch. Damiani Marco
Vico Mores n. 8
71036 Lucera (FG)
Iscritto all' Ordine degli Architetti di Pescara al n° 1858

Firmato digitalmente da
marco damiani
CN = damiani marco
C = IT

Spazio Riservato agli Enti

Tutti i diritti sono riservati, la riproduzione anche parziale del disegno è vietata.