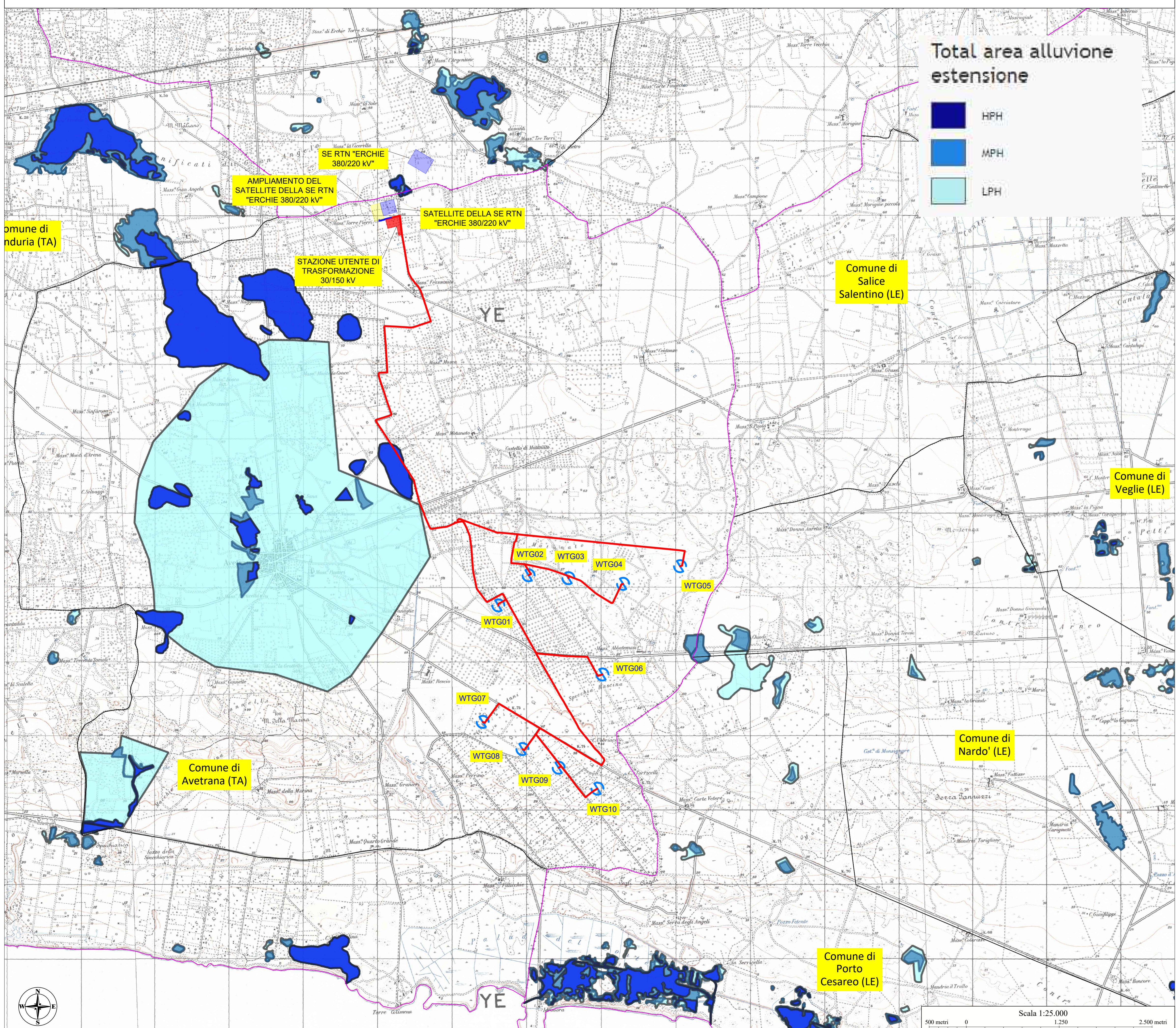
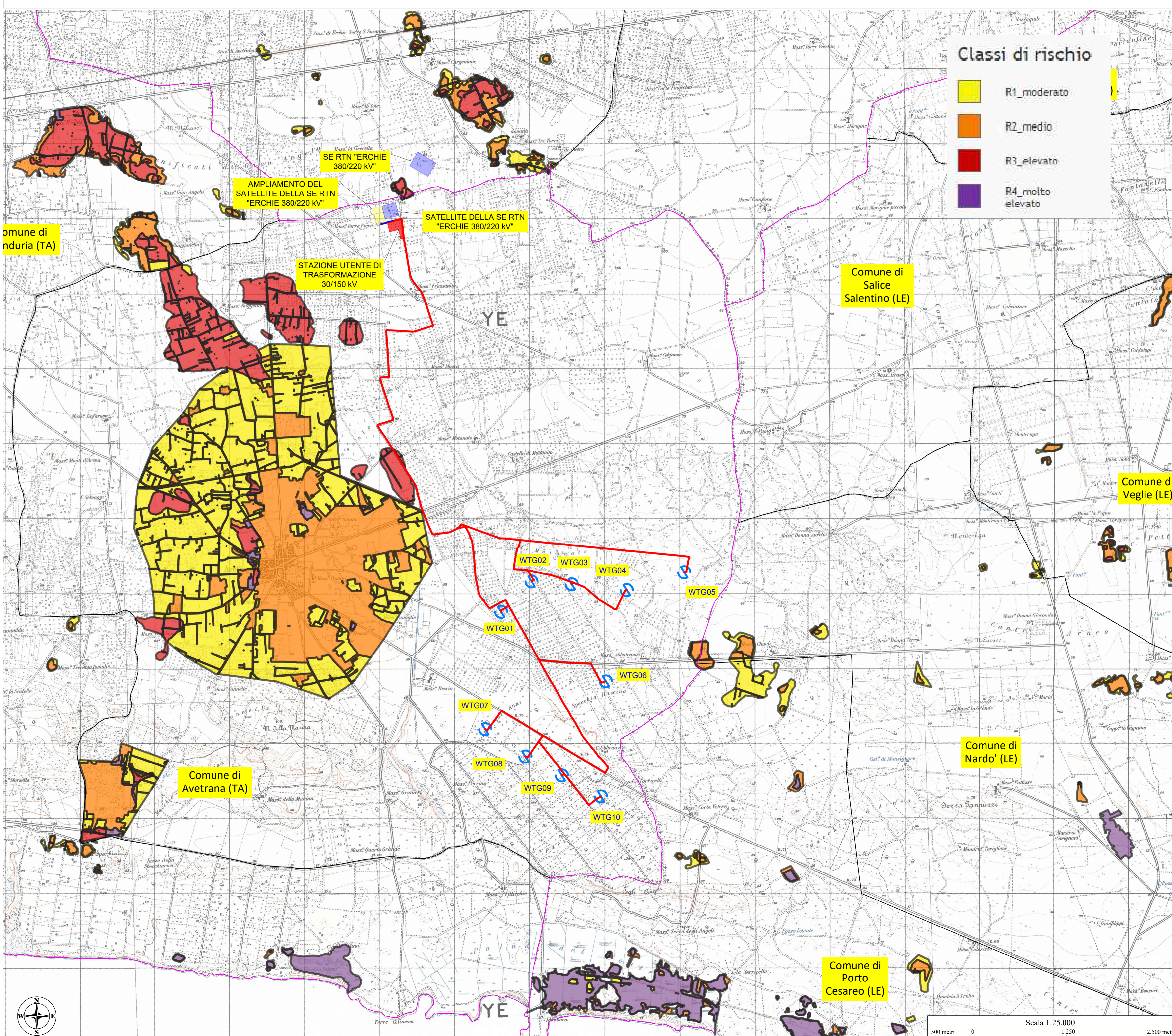


PIANO RISCHIO ALLUVIONI : ESTENSIONE DELL'AREA ALLAGABILE



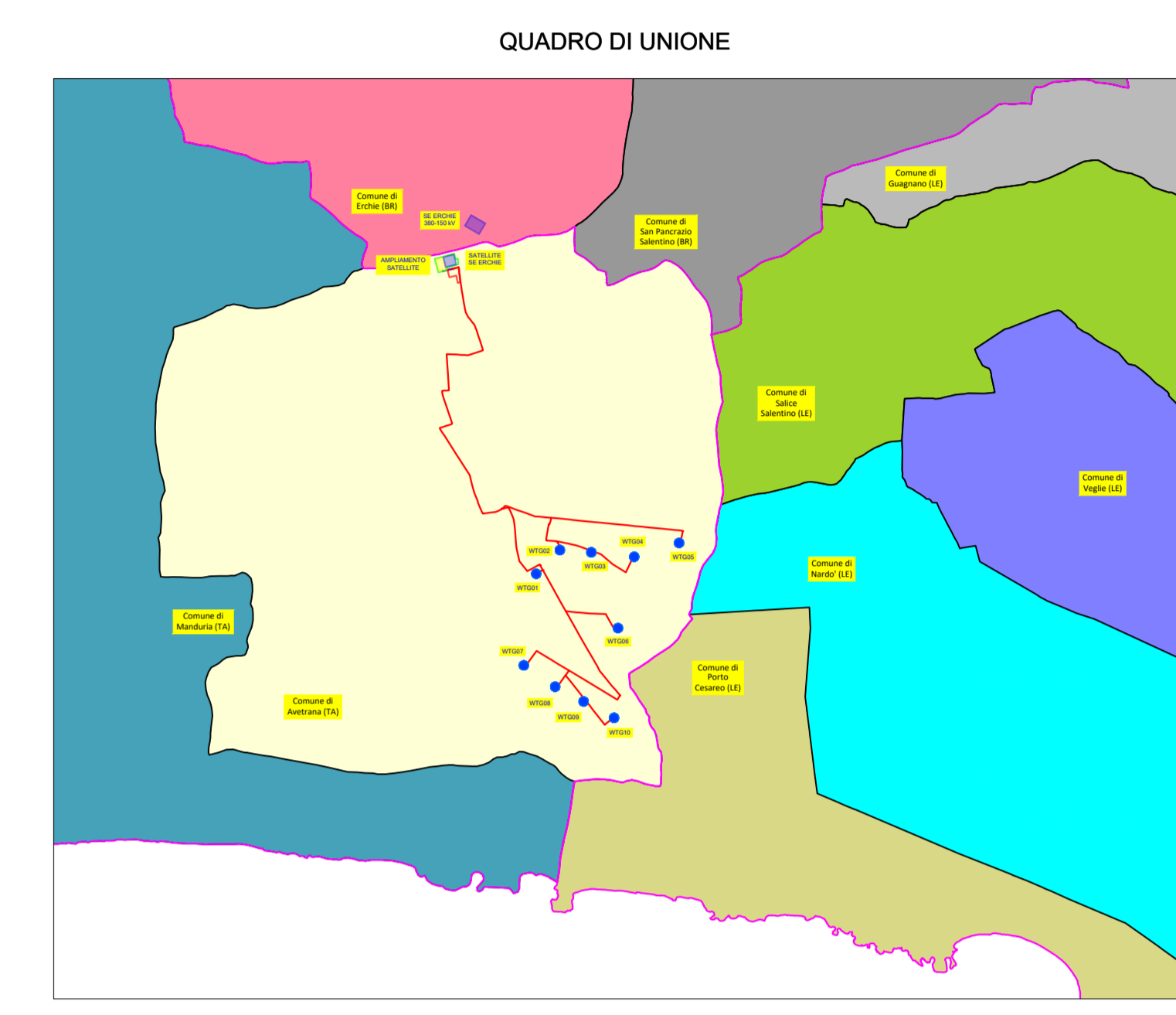
PIANO RISCHIO ALLUVIONI : CLASSI DI RISCHIO



LEGENDA

Opere di progetto

- Aerogeneratore di progetto
- Cavidotto MT
- Cavidotto AT
- Satellite della RTN "ERCHIE 380/150 kV"
- Ampliamento della RTN "ERCHIE 380/150 kV"
- SE UTENTE 150/30 KV
- RTN "ERCHIE 380/150 kV"



REGIONE PUGLIA
 PROVINCIA DI TARANTO
COMUNE DI AVETRANA

Oggetto: PROGETTO DEFINITIVO PER LA COSTRUZIONE E L'ESERCIZIO DI UN IMPIANTO EOLICO NEL COMUNE DI AVETRANA DENOMINATO "VENTICINQUE ANNI" COSTITUITO DA 10 AEROGENERATORI DI POTENZA TOTALE PARI A 72 MW E RELATIVE OPERE DI CONNESSIONE

SEZIONE: SEZIONE VINC - TAVOLE GRAFICHE E RELAZIONI DI COMPATIBILITÀ VINCOLISTICA

Elaborato: **INQUADRAMENTO RISPETTO AL PIANO DI GESTIONE DEL RISCHIO ALLUVIONI**

Nome file stampa: EO_AVT01_PD_VINC_13_00.pdf
 Nome elaborato: EO_AVT01_PD_VINC_13

Codifica regionale: TMC3G3_ElaboratoGrafico_01_12
 Tipologia: D

Scala: 1:25.000
 Formato di stampa: 1.510 x 610

Proprietario: E-WAY 12 S.r.l.
 Piazza di San Lorenzo in Lucina, 4
 00186 ROMA (RM)
 P.IVA. 17481551003

Progettista: E-WAY 12 S.r.l.
 Piazza di San Lorenzo in Lucina, 4
 00186 ROMA (RM)
 P.IVA. 17481551003

<p>E-WAY 12 S.R.L. Piazza di San Lorenzo in Lucina, 4 00186 - Roma C.F.P.IVA 17481551003 e-way12@legalmail.it</p>		<p>E-WAY 12 S.R.L. Piazza di San Lorenzo in Lucina, 4 00186 - Roma C.F.P.IVA 17481551003 e-way12@legalmail.it</p>			
CODICE	REV. n.	DATA REV.	REDAZIONE	VERIFICA	VALIDAZIONE
EO_AVT01_PD_VINC_13	00	07/2024	F. Mastrogiovanni	A. Bottone	A. Bottone