






LEGENDA

-  Tratto di linea aerea esistente
-  Tratto di nuova linea aerea
-  Tratto di linea aerea da demolire
-  Tratto di linea in cavo esistente

TERNA RETE ITALIA
AOT/Firenze
Il Responsabile
(E. Gambardella)



REVISIONI	N.	DATA	DESCRIZIONE	ELABORATO	VERIFICATO	APPROVATO
01	13/06/2012		Modifiche redazionali	L. BAMBARI FL199-LI	R. CARLETTI FL199-LI	S. TROCENI FL199-LI
00	13/07/2012		Prima emissione	L. BAMBARI FL199-LI	R. CARLETTI FL199-LI	S. TROCENI FL199-LI

TIPOLOGIA DELL'ELABORATO	CODIFICA DELL'ELABORATO	
PTCP - TAV.B	DE23048A1BDX24557	


PROGETTO	TITOLO
TE-DX-01-080 048 / Ricostruzione	Linea a 132 kV S.Giuseppe - Portoferraio n.048
RICAVATO DAL DOC. TERNA	Ricostruzione elettrodotto
CLASSIFICAZIONE DI SICUREZZA	Comune di Portoferraio - Regolamento Urbanistico Quadro conoscitivo - Tav. 10c - Aree boscate

NOME DEL FILE	SCALA CAD	FORMATO	SCALA	FOGLIO
DE23048A1BDX24557-00	1 unità = 1 mm	630 x297	1:5.000	01 / 01

Questo documento contiene informazioni di proprietà Terna Rete Italia S.p.A. e deve essere utilizzato esclusivamente dal destinatario in relazione alle finalità per le quali è stato ricevuto. E' vietata qualsiasi forma di riproduzione o di divulgazione senza l'esplicito consenso di Terna Rete Italia S.p.A.
This document contains information proprietary to Terna Rete Italia S.p.A. and it will have to be used exclusively for the purposes for which it has been furnished. Whichever shape of spreading or reproduction without the written permission of Terna Rete Italia S.p.A. is prohibi.



COMUNE DI PORTOFERRAIO PROVINCIA DI LIVORNO



REGOLAMENTO URBANISTICO

TAVOLA
10c

QUADRO CONOSCITIVO AREE BOSCATE

Adozione:

Approvazione:




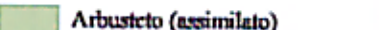
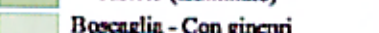
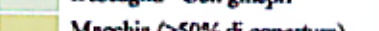



Il Sindaco:

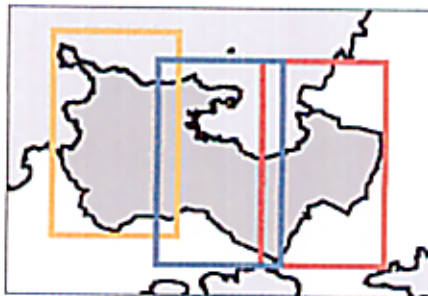
Roberto Peria

Gruppo di lavoro:


coordinamento generale del progetto: arch. maurizio parigi,
dirigente area 3 gestione e sviluppo del territorio e delle opere pubbliche
responsabile del procedimento: arch. diabetta colletti
collaboratori: sergio basotti, ilaria belletti, leonardo gentini, dante leonardi,
marcello molini, emmanuel montanelli, luisa redice, maria riccioni, rubina sponza

Legenda:

-  Bosco (>50 % di copertura)
-  Bosco (>50 % di copertura) - A dominanza di conifere con sclerofille
-  Bosco (>50 % di copertura) - A dominanza di sclerofille con latifoglie
-  Bosco (>50 % di copertura) - Di altre latifoglie decidue
-  Bosco (>50 % di copertura) - Di sole sclerofille
-  Bosco (>50 % di copertura) - Dominanza di Quercus suber
-  Arbusteto (assimilato)
-  Bosaglia - Con ginepri
-  Macchia (>50% di copertura)



Scala 1:5.000



Elaborazione su base dati SIT Provincia di Livorno
Realizzazione GSI Giovanni Giovannetti

