





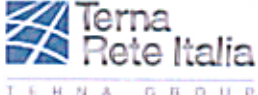
## LEGENDA

-  Tratto di linea aerea esistente
-  Tratto di nuova linea aerea
-  Tratto di linea aerea da demolire
-  Tratto di linea in cavo esistente

TERNA RETE ITALIA  
AOT/Firanze  
Il Responsabile  
(E. Gambardella)




REVISIONI	N.	DATA	DESCRIZIONE	ELABORATO	VERIFICATO	APPROVATO
01	13/06/2012		Modifiche redazionali	L. FANTONI L. FANTONI L. FANTONI	R. CARLETTI R. CARLETTI R. CARLETTI	S. TRICOLI S. TRICOLI S. TRICOLI
00	13/07/2012		Prima emissione			

TIPOLOGIA DELL'ELABORATO	CODIFICA DELL'ELABORATO			
PTCP - TAV.8	DE23048A1BDX24558			
PROGETTO	TITOLO			
TE-DX-01-080 048 / Ricostruzione	Linea a 132 kV S.Giuseppe - Portoferraio n.048			
RICAVATO DAL DOC. TERNA	Ricostruzione elettrodotto			
CLASSIFICAZIONE DI SICUREZZA	Comune di Portoferraio - Regolamento Urbanistico Quadro conoscitivo - Tav. 13c - P.A.I.			
NOME DEL FILE	SCALA CAD	FORMATO	SCALA	FOGLIO
DE23048A1BDX24558-00	1 unità = 1 mm	630 x 297	1:5.000	01 / 01

Questo documento contiene informazioni di proprietà Terna Rete Italia S.p.A. e deve essere utilizzato esclusivamente dal destinatario in relazione alle finalità per le quali è stato ricevuto. E' vietata qualsiasi forma di riproduzione o di divulgazione senza l'esplicito consenso di Terna Rete Italia S.p.A.  
This document contains information proprietary to Terna Rete Italia S.p.A. and it will have to be used exclusively for the purposes for which it has been furnished. Whichever shape of spreading or reproduction without the written permission of Terna Rete Italia S.p.A. is prohibi.



## COMUNE DI PORTOFERRAIO PROVINCIA DI LIVORNO



### REGOLAMENTO URBANISTICO

TAVOLA  
**13c**

QUADRO CONOSCITIVO  
**P.A.I.**

Adozione:

Approvazione:





Il Sindaco:





Roberto Peria

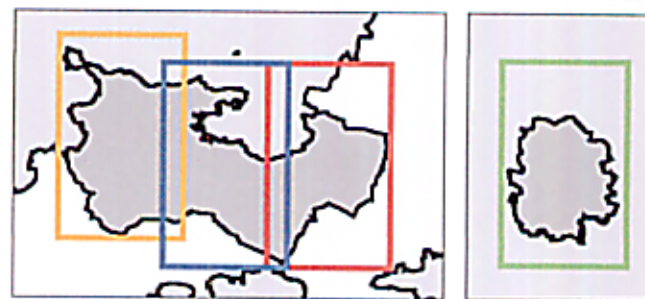
Gruppo di lavoro:

coordinamento generale del progetto: arch. mauro parigi,  
dirigente area 3 gestione e sviluppo del territorio e delle opere pubbliche  
responsabile del procedimento: arch. chiara cecchi  
collaboratori: sergio bassetti, ilaria belletti, leonardo gentini, dante locantini,  
marcello mellini, emanuele montanelli, luca radice, maria riccioni, rubina sponza


Legenda:

-  Salvaguardia dei centri abitati e delle infrastrutture a rete con interventi puntuali
-  Reticolo significativo di interesse
-  Costa alta
-  Costa bassa

-  Pericolosità geomorfologica elevata (P.F.E.)
-  Pericolosità idraulica molto elevata (P.I.M.E.)
-  Domini P.A.I. - Collina
-  Domini P.A.I. - Pianura



Scala 1:5.000



Elaborazione su base dati SIT Provincia di Livorno  
Realizzazione GIS Giovanni Giovannetti

