


















LEGENDA

-  Elettodotto RFI in progetto
-  Elettodotto RFI esistente
-  Elettodotto Tema esistente

ELEMENTI DEL TERRITORIO

-  MC Curve di livello
-  Edificato

USO DEL SUOLO (C.L.C. II)

-  Acque continentali
-  Colture permanenti
-  Prati stabili
-  Seminati
-  Zone agricole eterogenee
-  Zone aperte con vegetazione radi o assente
-  Zone boscate
-  Zone caratterizzate da veg arbustiva e/o erbacea
-  Zone estrattive, discariche e cantieri
-  Zone industriali, commerciali e teli di comunicazione
-  Zone urbanizzate
-  Zone verdi artificiali non agricole

COMMITTENTE:



PROGETTAZIONE:



U.O. AMBIENTE, ARCHITETTURA E ARCHEOLOGIA
PROGETTO DEFINITIVO
POTENZIAMENTO INFRASTRUTTURALE ORTE-FALCONARA
NUOVA SSE ALBACINA - REALIZZAZIONE DELL'ALLACCIAMENTO AT
LINEA PRIMARIA GENGA - FOSSATO DISPARI

STUDIO PRELIMINARE AMBIENTALE
 Carta dell'uso del suolo

SCALA: 1:10000

COMMESSA: LOTTO FASE ENTE TIPO DOC. OPERADISCIPLINA. PROG. REV.

IAZB 00 D 22 N4 1M0000 003 A

| Rev. | Descrizione | Redatto | Data | Verificato | Data | Approvato | Data | Autorizzato | Data |
|------|----------------------|----------|-------------|-------------|-------------|-----------|-------------|-------------|-------------|
| A | Emissione definitiva | F. Rossi | Giugno 2014 | [Signature] | Giugno 2014 | C. Rossi | Giugno 2014 | [Signature] | Giugno 2014 |