

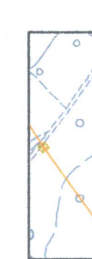


**LEGENDA**

-  Elettrodotto RFI in progetto
-  Elettrodotto RFI esistente
-  Elettrodotto Tema esistente

**ELEMENTI DEL TERRITORIO**

-  Acque superficiali
-  MC Curve di livello
-  Edificato
-  Ambito di studio
-  D. Lgs 42/2004 art. 142 lett. c  
fiume, torrente e corso d'acqua vincolato
-  Beni architettonici
-  Ambienti di tutela nuclea e centri storici
-  D. Lgs 42/2004 art. 136  
area di notevole interesse pubblico
-  D. Lgs 42/2004 art. 142 lett. g  
terreni coperti da boschi e boschi
-  Aree con segnalazione di ritrovamenti archeologici

**FONTE:**  
 MIUR (Ministero dei Beni e delle Attività Culturali e del Turismo)  
 PUG del Comune di FABRANO  
 PPR REGIONE MARCHE (Piano Paesaggistico Regionale Regione Marche)  
 PPAR REGIONE MARCHE (Piano Paesistico Ambientale Regionale Regione Marche)

**COMMITTENTE:**



**PROGETTAZIONE:**



**U.O. AMBIENTE, ARCHITETTURA E ARCHEOLOGIA**

**PROGETTO DEFINITIVO**

**POTENZIAMENTO INFRASTRUTTURALE ORTE-FALCONARA**

**NUOVA SSE ALBACINA: REALIZZAZIONE DELL'ALLACCIO AT LINEA PRIMARIA GENGA - FOSSATO DISPARI**

**VERIFICA DI COMPATIBILITA' PAESAGGISTICA AI SENSI DEL D.P.C.M. 12/12/2005**

Carta dei vincoli paesaggistici

SCALA: 1:10000

COMMESSA LOTTO FASE ENTE TIPO DOC. OPERANDISCIPLINA PROGR. REV.

IAZB 00 D 22 N4 IM0007 001 A

Rev.	Descrizione	Redatto	Data	Verificato	Data	Approvato	Data	Autorizzat./Firma
A	Emissione esecutiva	Frazzoli	Giugno 2014	S. Marini	Giugno 2014	C. Rossi	Giugno 2014	Manfredi Arch. Antonio Marini

FILE: IZB00023414M0007014.dwg n. EMB.