LEGENDA

—	ASSE LINEA AT 150 KV ESISTENTE DA RINNOVARE
- - -	LINEA AT 150 KV DA SMANTELLARE
—	LINEA AT 150 KV FUTURA
◆	PALO AT 150 KV ESISTENTE DA NON SOSTITUIRE
◇	PALO AT 150 KV DA SMANTELLARE
○	PALO AT 150 KV FUTURO
①	NUMERO PIANO
25.00 25.00 50.00	AREE POTENZIALMENTE IMPEGNATE

Architetto MICHELE PANICO N. 9513

MPanico

REV.	DATA	DESCRIZIONE DELLA REVISIONE	ELABORATO	VERIFICATO	APPROVATO
00	10/04/2014	PRIMA EMISSIONE	M. Panico	M. D'Angiò	A. Limone

TIPOLOGIA DELL'ELABORATO

CODIFICA DELL'ELABORATO: DE23122B1CFXP0001.A

Terna Rete Italia
TERNA GROUP

PROGETTO

WBS:

RICAVATO DAL DOC. TERNA

CLASSIFICAZIONE DI SICUREZZA

TITOLO:

ELETTRODOTTO 150 KV CP CORATO – CP BARI IND. 2

PLANIMETRIA ELENCO PROPRIETARI 1° TRONCO – TRATTO A DAL PORTALE DI CORATO AL P.39

"Sono possibili, in sede di progetto esecutivo, variazioni di posizione ed altezza dei sostegni"

NOME DEL FILE	SCALA CAD	FORMATO	SCALA	FOGLIO
Planimetria.dwg	1 UNITA'=2	8200x300	1:2000	/

Questo documento contiene informazioni di proprietà Terna S.p.A. e deve essere utilizzato esclusivamente dal destinatario in relazione alle finalità per le quali è stato ricevuto. E' vietata qualsiasi forma di riproduzione o di divulgazione senza l'esplicito consenso di Terna S.p.A.

This document contains information proprietary to Terna S.p.A. and it will have to be used exclusively for the purposes for which it has been furnished. Whichever shape of spreading or reproduction without the written permission of Terna S.p.A. is prohibit.

CERT. N. 9141. TERN
CSQ IQNet
UNI EN ISO 9001

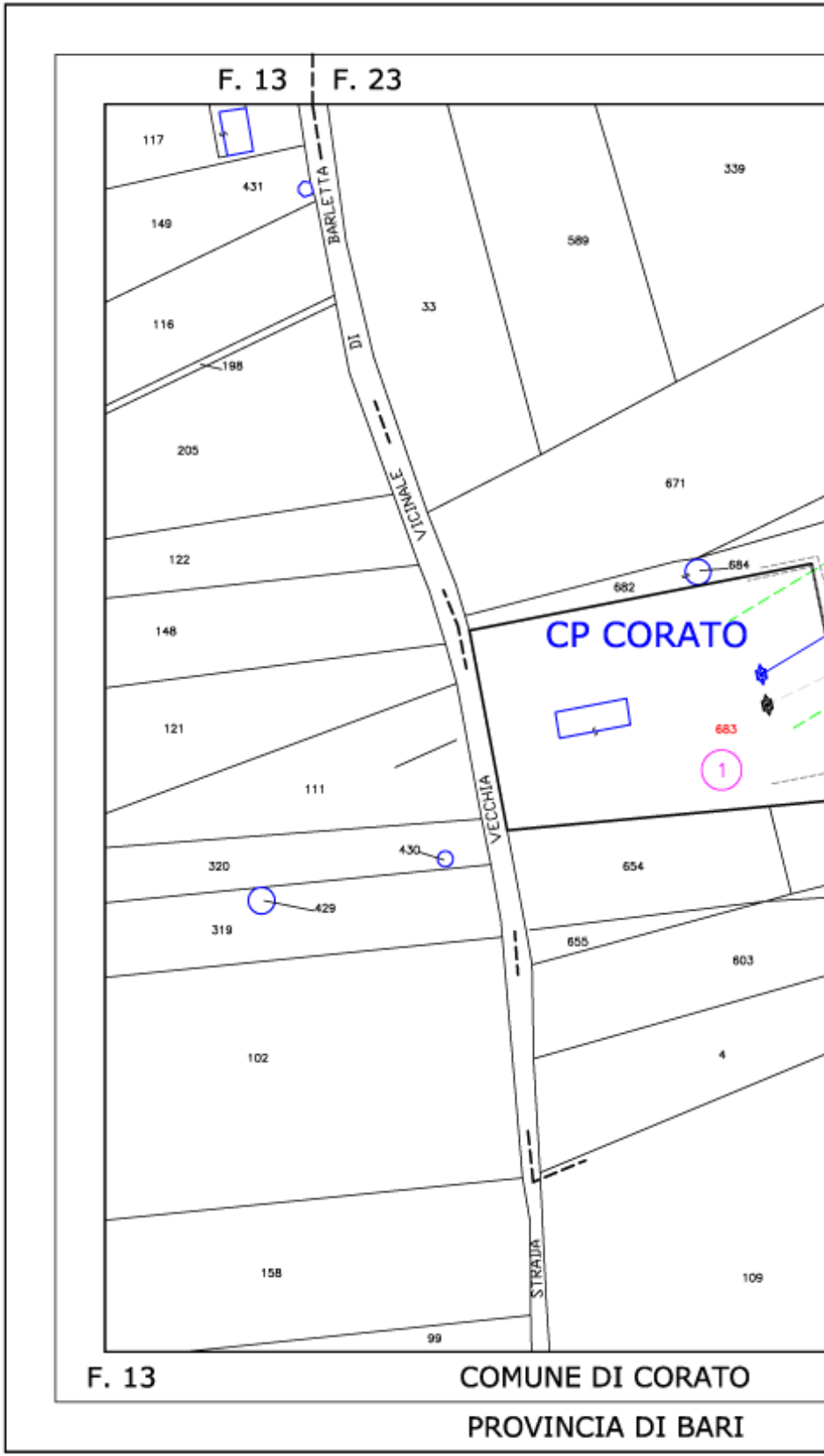
F. 13
F. 23
117
431
149
589
339
116
33
198
205
671
122
684
682
148
CP CORATO
121
683
111
1
430
320
654
429
319
655
603
102
4
158
109
99
STRADA VICINALE DI BARLETTA VECCHIA
F. 13
COMUNE DI CORATO
PROVINCIA DI BARI

PROVINCIA DI BARI

COMUNE DI CORATO F. 23 | F. 22 COMUNE DI CORATO

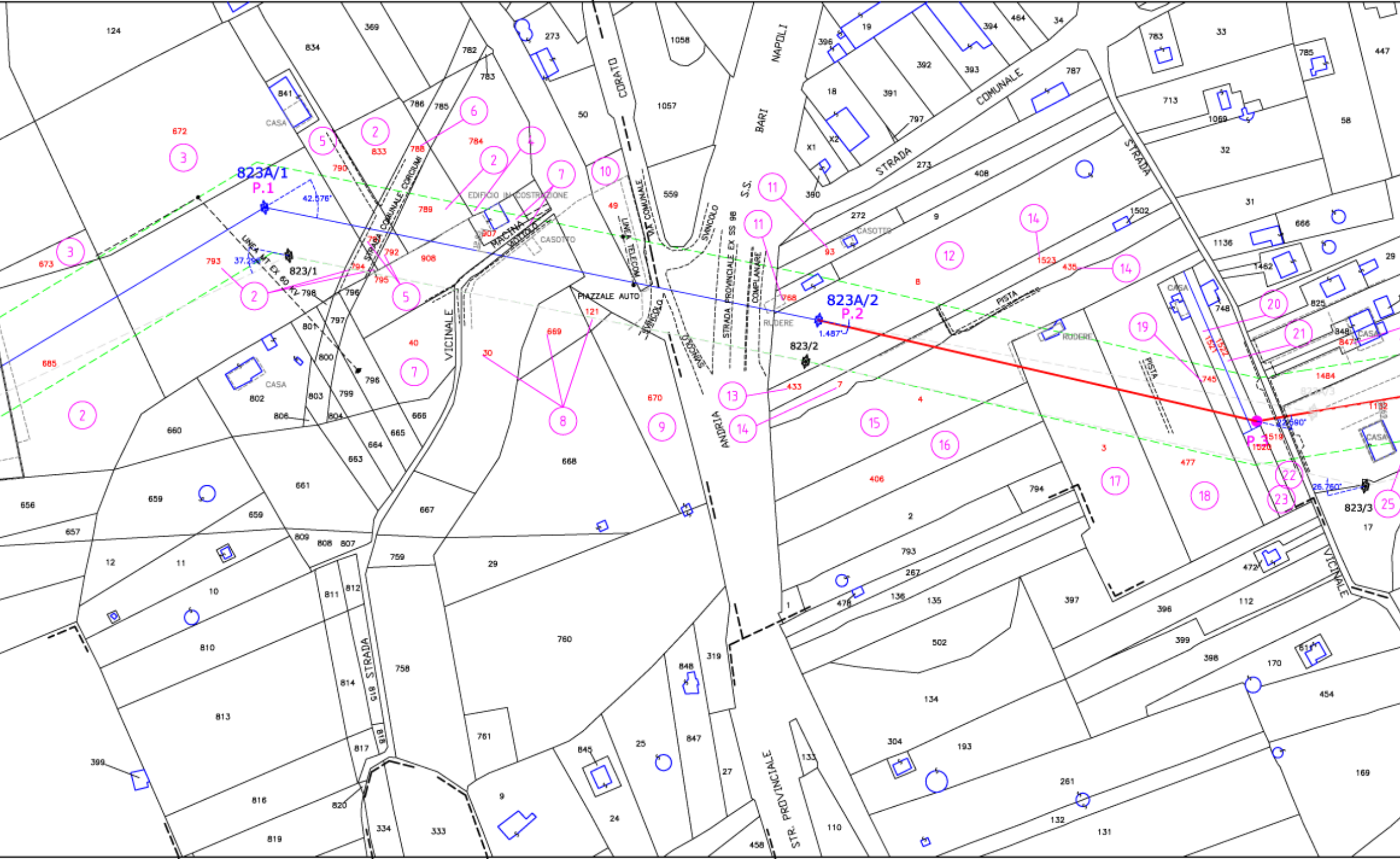
823A/1
P.1
42.576°
823/1
37.29°
LINEA MT EX 60 KV
823A/2
P.2
1.487°
823/2
P.3
823/3
26.760°
CASA
EDIFICIO IN COSTRUZIONE
CASOTTO
MACINA
PIAZZALE AUTO
RUDERE
STRADA COMUNALE CORSUMI
VICINALE
CORATO
NAPOLI
BARI
S.S.
SVINCOLO
STRADA PROVINCIALE EX SS 98
COMPLANARE
ANDRIA
STRADA COMUNALE
STRADA
PISTA
STRADA 819
STR. PROVINCIALE
LINEE TELECOM
124
369
834
782
783
273
1058
1057
841
672
833
786
785
784
788
790
789
50
559
49
793
673
685
796
797
798
801
800
803
799
804
806
802
660
659
656
657
12
11
10
810
813
816
819
399
40
30
669
121
670
668
661
653
664
665
666
667
759
808
807
809
811
812
814
817
818
820
334
333
758
761
760
29
9
845
25
24
848
319
847
27
458
133
110
19
396
394
464
34
392
393
391
18
X1
X2
390
797
272
408
9
93
8
4
433
7
1523
435
1502
406
2
793
267
136
135
476
1
502
134
304
193
132
131
261
3
477
17
397
396
399
398
170
454
169
112
472
794
783
33
785
447
713
1069
58
32
31
666
1136
1462
825
848
847
29
748
1484
1132
1519
1520
1521
1522
745

F. 13 | F. 23 | F. 13 | F. 23 C. DI CORATO F. 23 | F. 12 COMUNE DI CORATO

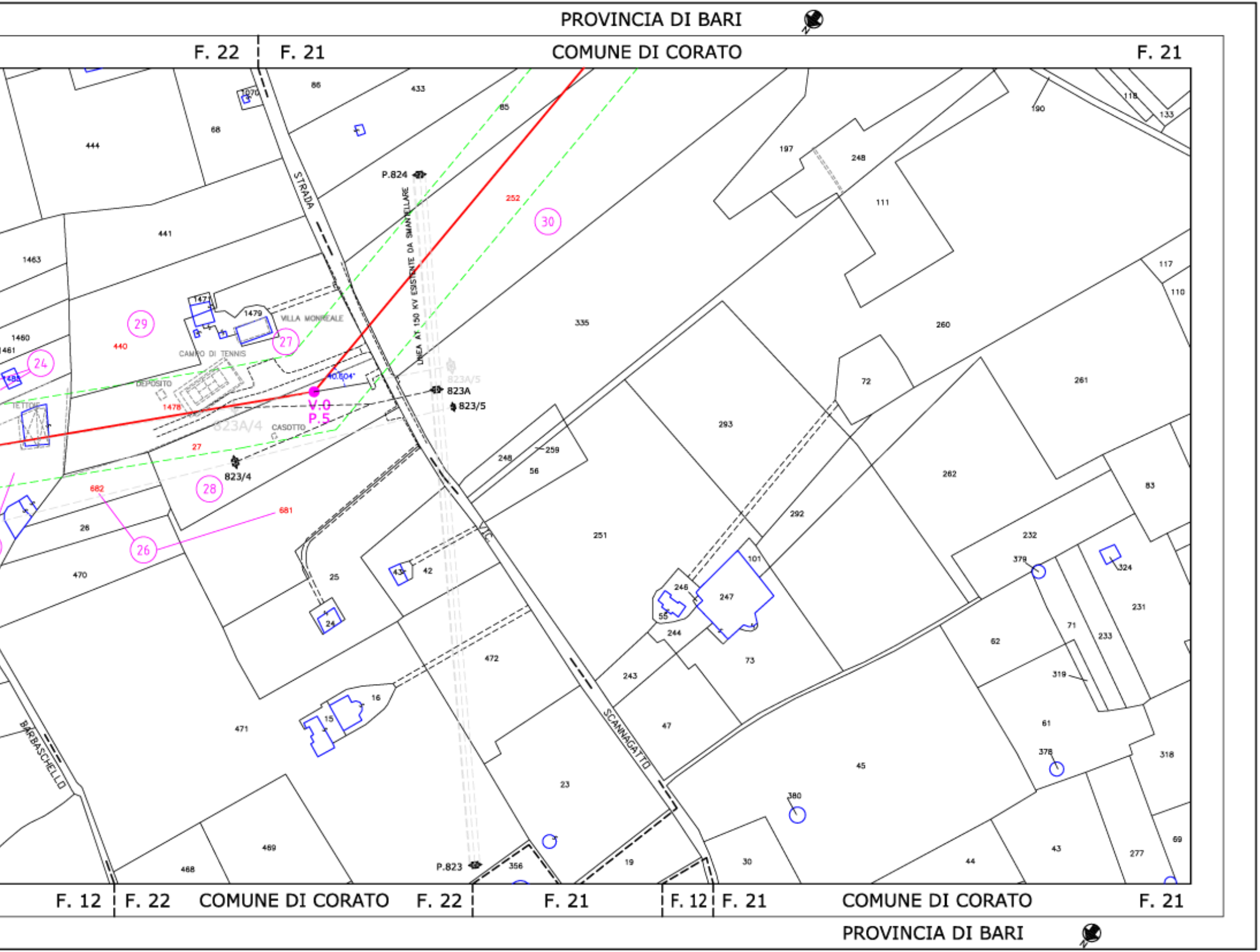
PROVINCIA DI BARI
F. 22
F. 21
COMUNE DI CORATO
F. 21
STRADA
VIC.
SCANNAGATTO
BARBASCHELLO
LINEA AT 150 KV ESISTENTE DA SMANTELLARE
P.824
P.823
823A
823/5
823A/5
823A/4
823/4
V.0
P.5
40.604°
VILLA MONREALE
CAMPO DI TENNIS
DEPOSITO
TETTOIE
CASOTTO
24
26
27
28
29
30
252
440
1478
27
682
681
86
433
85
1070
68
444
441
1463
1460
1461
1471
1479
1482
26
470
471
25
24
42
43
16
15
472
468
469
23
356
19
197
248
111
190
118
133
117
110
335
260
261
72
293
262
83
248
259
56
251
292
232
379
324
231
101
246
247
55
244
71
233
62
73
243
319
47
61
378
318
45
380
30
44
43
277
69
F. 12
F. 22
COMUNE DI CORATO
F. 22
F. 21
F. 12
F. 21
COMUNE DI CORATO
F. 21
PROVINCIA DI BARI

PROVINCIA DI BARI

F. 22 COMUNE DI CORATO F. 22 | F. 21 COMUNE DI CORAT

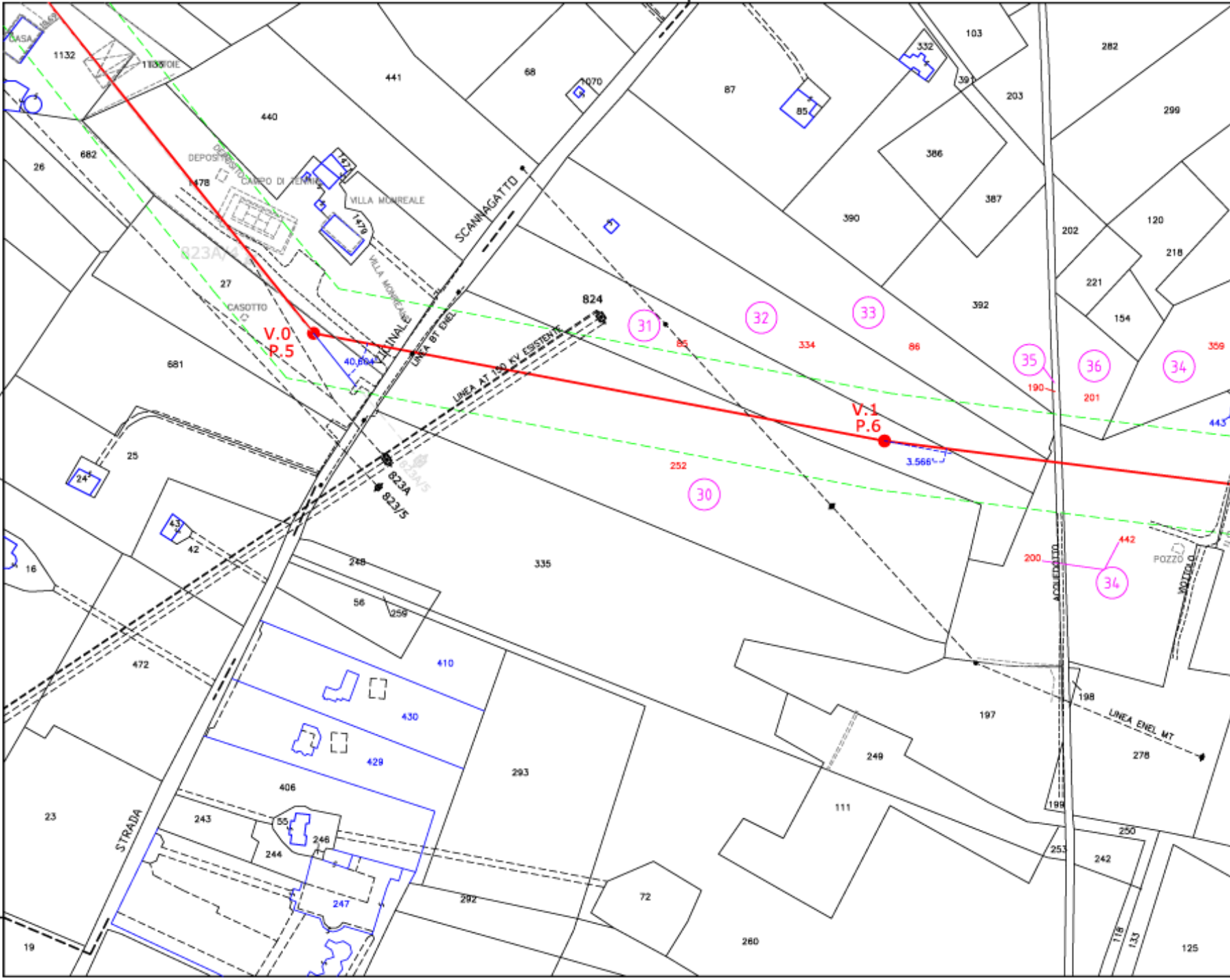

V.0
P.5
V.1
P.6
40,604
3,566
824
823A
823/5
823A/4
823A/5
LINEA AT 150 KV ESISTENTE
LINEA BT ENEL
LINEA ENEL MT
VICINALE
SCANNAGATTO
STRADA
VILLA MONREALE
CAMPO DI TENNIS
DEPOSITO
CASOTTO
CASA
POZZO
ACQUEDOTTO
VIOTTOLO
30
31
32
33
34
35
36
85
86
334
252
190
200
201
359
442
443
1132
1138
682
26
1478
1479
440
441
68
1070
87
85
332
391
103
203
282
299
386
387
390
392
202
120
218
221
154
27
681
25
24
43
42
16
472
248
56
259
335
410
430
429
406
243
55
246
244
247
292
293
23
19
72
260
111
249
197
198
199
278
250
253
242
116
133
125

F. 21 COMUNE DI CORATO

PROVINCIA DI BARI

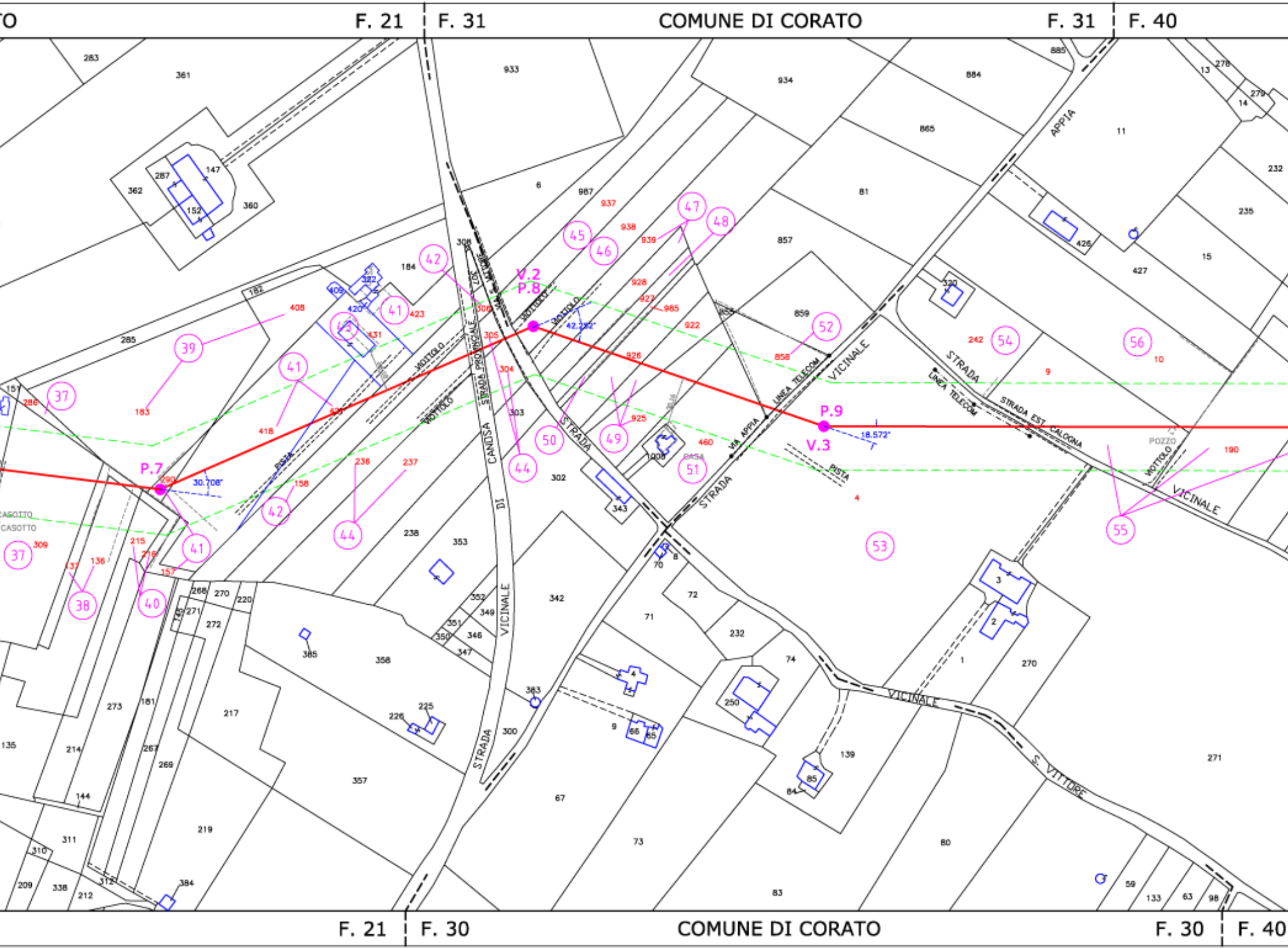

F. 21
F. 31
COMUNE DI CORATO
F. 31
F. 40
P.7
V.2
P.8
V.3
P.9
30.708°
42.252°
18.572°
STRADA PROVINCIALE
CANOSA
DI
STRADA
VICINALE
STRADA
VIA APPIA
LINEA TELECOM
VICINALE
STRADA
LINEA TELECOM
STRADA EST CALOGNA
VICINALE
APPIA
VICINALE
S. VITTORE
TOTTOLO
PISTA
PISTA
POZZO
CASOTTO
CASOTTO
CASA
37
38
39
40
41
42
43
44
45
46
47
48
49
50
51
52
53
54
55
56
283
361
287
147
362
152
360
285
183
408
418
184
322
409
420
423
431
308
306
305
304
303
302
933
6
987
937
938
939
928
927
985
922
926
925
460
1008
343
934
884
885
865
81
857
859
858
11
13
278
14
279
232
235
15
426
427
320
242
9
10
190
4
157
286
309
137
136
215
216
157
158
236
237
238
353
342
268
270
220
271
272
273
181
217
358
385
351
352
349
350
346
347
383
300
357
225
226
9
66
65
67
70
8
71
72
232
74
250
85
84
139
1
2
3
270
271
80
73
83
135
214
267
269
219
144
311
310
209
338
212
312
384
59
133
63
98
F. 21
F. 30
COMUNE DI CORATO
F. 30
F. 40

PROVINCIA DI BARI

COMUNE DI CORATO F. 40

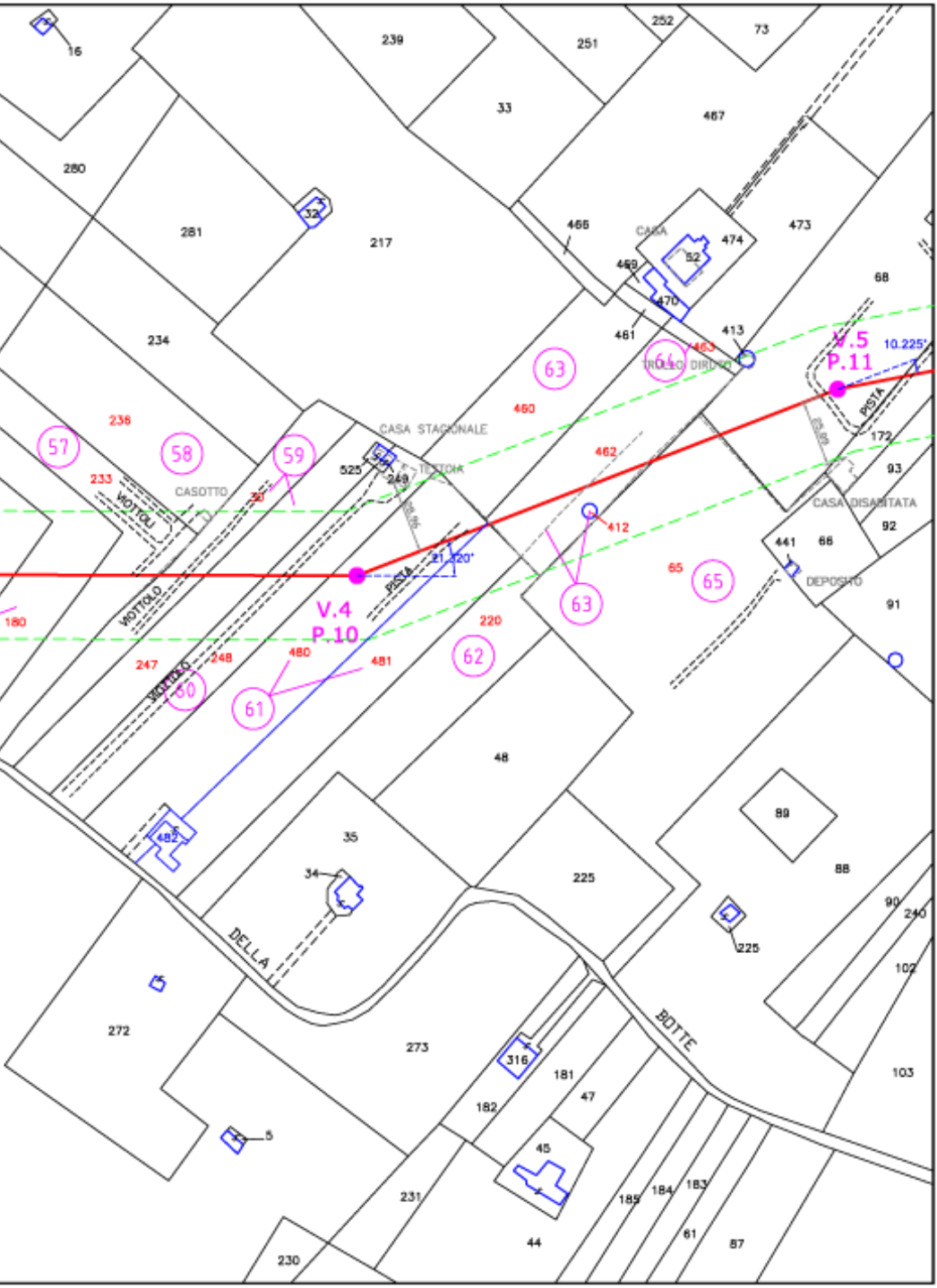
16
239
252
73
251
33
467
280
32
281
217
466
CASA
474
473
52
469
470
68
461
413
234
63
64
TRULLO DIRUTO
463
V.5
P.11
10.225'
PISTA
460
CASA STAGIONALE
236
57
58
59
172
525
249
TETTOIA
462
93
233
CASOTTO
30
VIOTTOLO
CASA DISABITATA
412
92
441
66
21.320'
PISTA
65
65
DEPOSITO
91
V.4
P.10
180
VIOTTOLO
63
220
480
481
247
248
62
VIOTTOLO
60
61
48
89
482
35
88
34
225
90
240
DELLA
225
102
BOTTE
272
273
316
103
181
182
47
5
45
231
185
184
183
61
87
44
230

COMUNE DI CORATO F. 40

PROVINCIA DI BARI