LEGENDA

―	ASSE LINEA AT 150 KV ESISTENTE DA RINNOVARE
- - -	LINEA AT 150 KV DA SMANTELLARE
―	LINEA AT 150 KV FUTURA
◆	PALO AT 150 KV ESISTENTE DA NON SOSTITUIRE
◇	PALO AT 150 KV DA SMANTELLARE
○	PALO AT 150 KV FUTURO
①	NUMERO PIANO
25.00 – 25.00 – 50.00	AREE POTENZIALMENTE IMPEGNATE

MICHELE PANICO
N. 9512

00	10/04/2014	PRIMA EMISSIONE	M. Panico	M. D'Angiò	A. Limone
REV.	DATA	DESCRIZIONE DELLA REVISIONE	ELABORATO	VERIFICATO	APPROVATO

TIPOLOGIA DELL'ELABORATO	CODIFICA DELL'ELABORATO
	DE23122B1CFXP0001.B

Terna Rete Italia
TERNA GROUP

PROGETTO

WBS:

RICAVATO DAL DOC. TERNA

CLASSIFICAZIONE DI SICUREZZA

TITOLO:

ELETTRODOTTO 150 KV CP CORATO – CP BARI IND. 2

PLANIMETRIA ELENCO PROPRIETARI 1° TRONCO – TRATTO B DAL PORTALE DI CORATO AL P.39

"Sono possibili, in sede di progetto esecutivo, variazioni di posizione ed altezza dei sostegni"

NOME DEL FILE	SCALA CAD	FORMATO	SCALA	FOGLIO
Planimetria.dwg	1 UNITA'=2	8200x300	1:2000	/

Questo documento contiene informazioni di proprietà Terna S.p.A. e deve essere utilizzato esclusivamente dal destinatario in relazione alle finalità per le quali è stato ricevuto. E' vietata qualsiasi forma di riproduzione o di divulgazione senza l'esplicito consenso di Terna S.p.A.

This document contains information proprietary to Terna S.p.A. and it will have to be used exclusively for the purposes for which it has been furnished. Whichever shape of spreading or reproduction without the written permission of Terna S.p.A. is prohibit.

CERT. N. 9141. TERN
CSQ IQNet
UNI EN ISO 9001

PROVINCIA DI BARI

F. 40 COMUNE DI CORATO

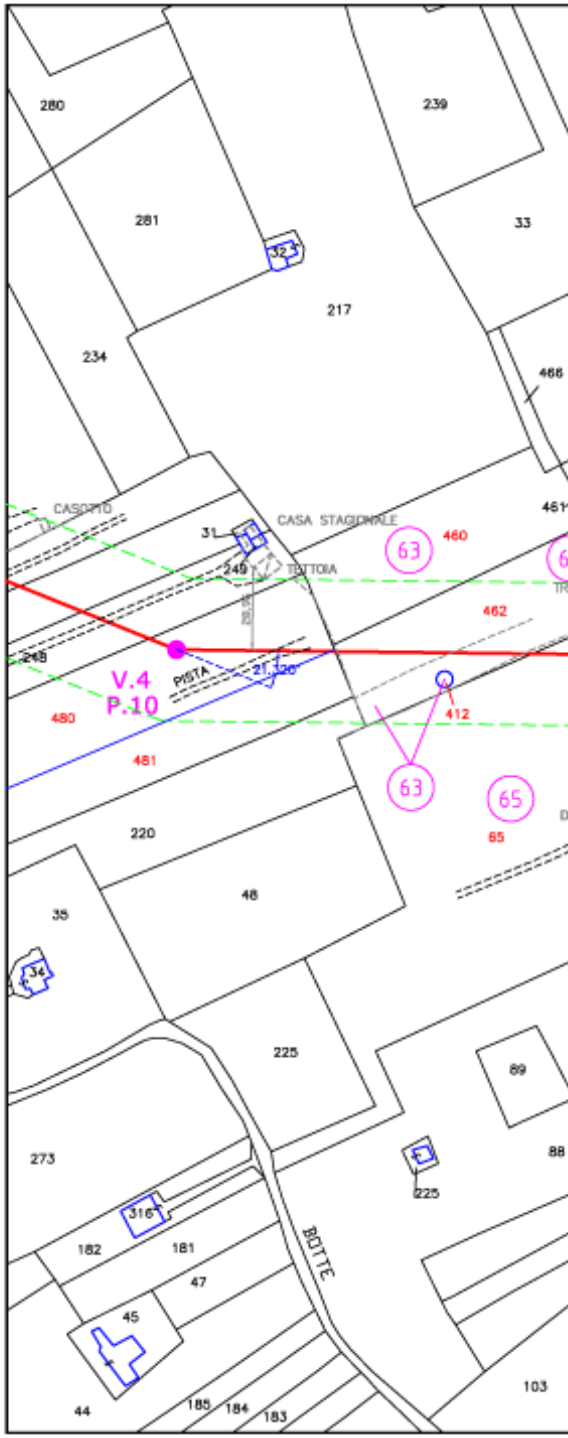
280
239
281
32
33
217
234
466
CASOTTO
31
CASA STAGIONALE
63
460
461
249
TETTOIA
462
248
V.4
P.10
PISTA
21.320
412
480
481
63
65
65
220
48
35
34
225
89
273
225
88
316
182
181
BOTTE
47
45
44
185
184
183
103

F. 40 COMUNE DI CORATO

PROVINCIA DI BARI

COMUNE DI CORATO F. 40

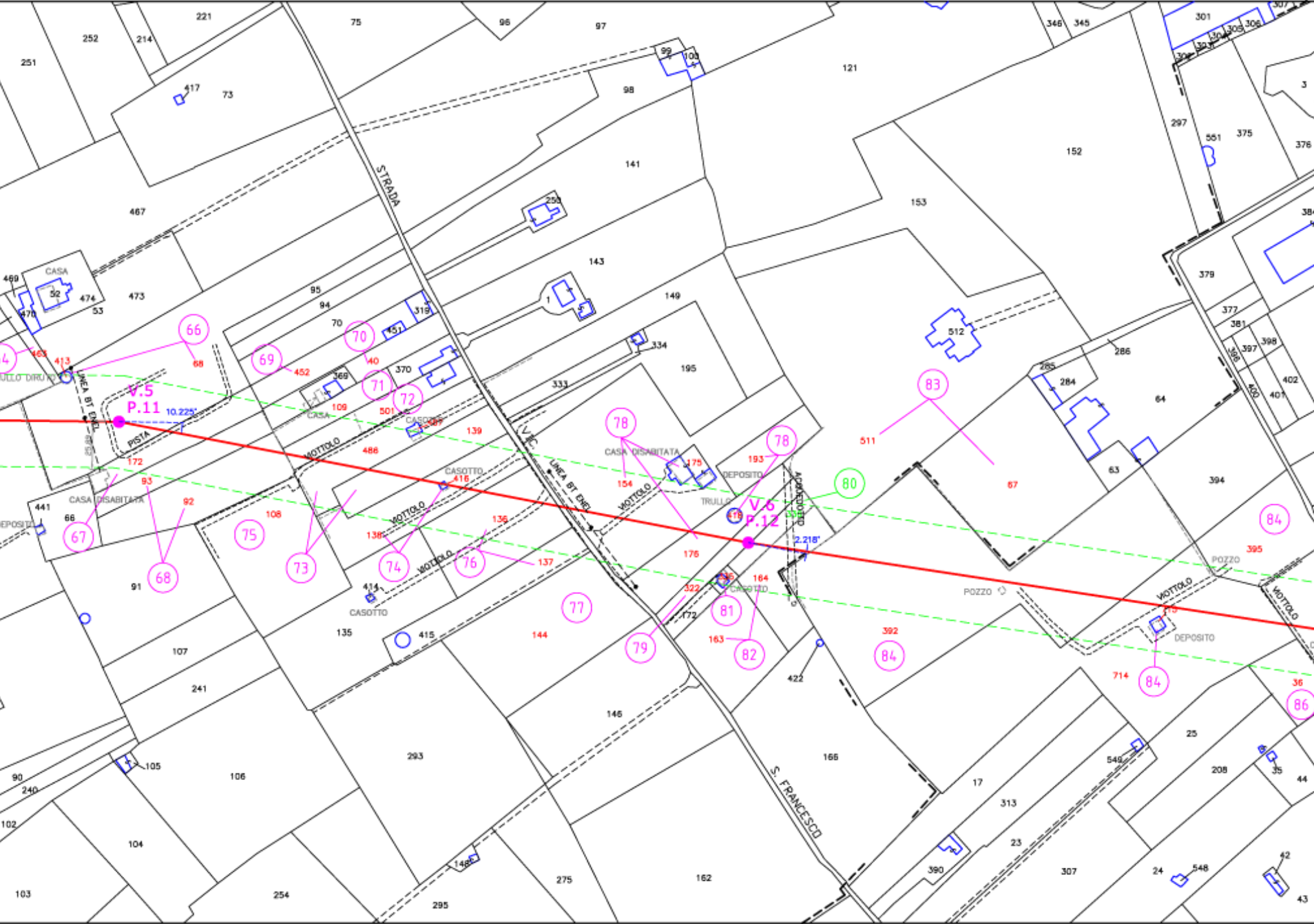
STRADA
VIC. S. FRANCESCO
V.5
P.11
10.225°
V.6
P.12
2.218°
LINEA BT ENEL
PISTA
VIOTTOLO
ACQUEDOTTO
CASA
CASA DISABITATA
CASOTTO
TRULLO
TRULLO DIRUTO
DEPOSITO
POZZO
66
67
68
69
70
71
72
73
74
75
76
77
78
79
80
81
82
83
84
86

COMUNE DI CORATO F. 40 | F. 48 COMUNE DI CORAT

F. 48 F. 49 COMUNE DI CORATO

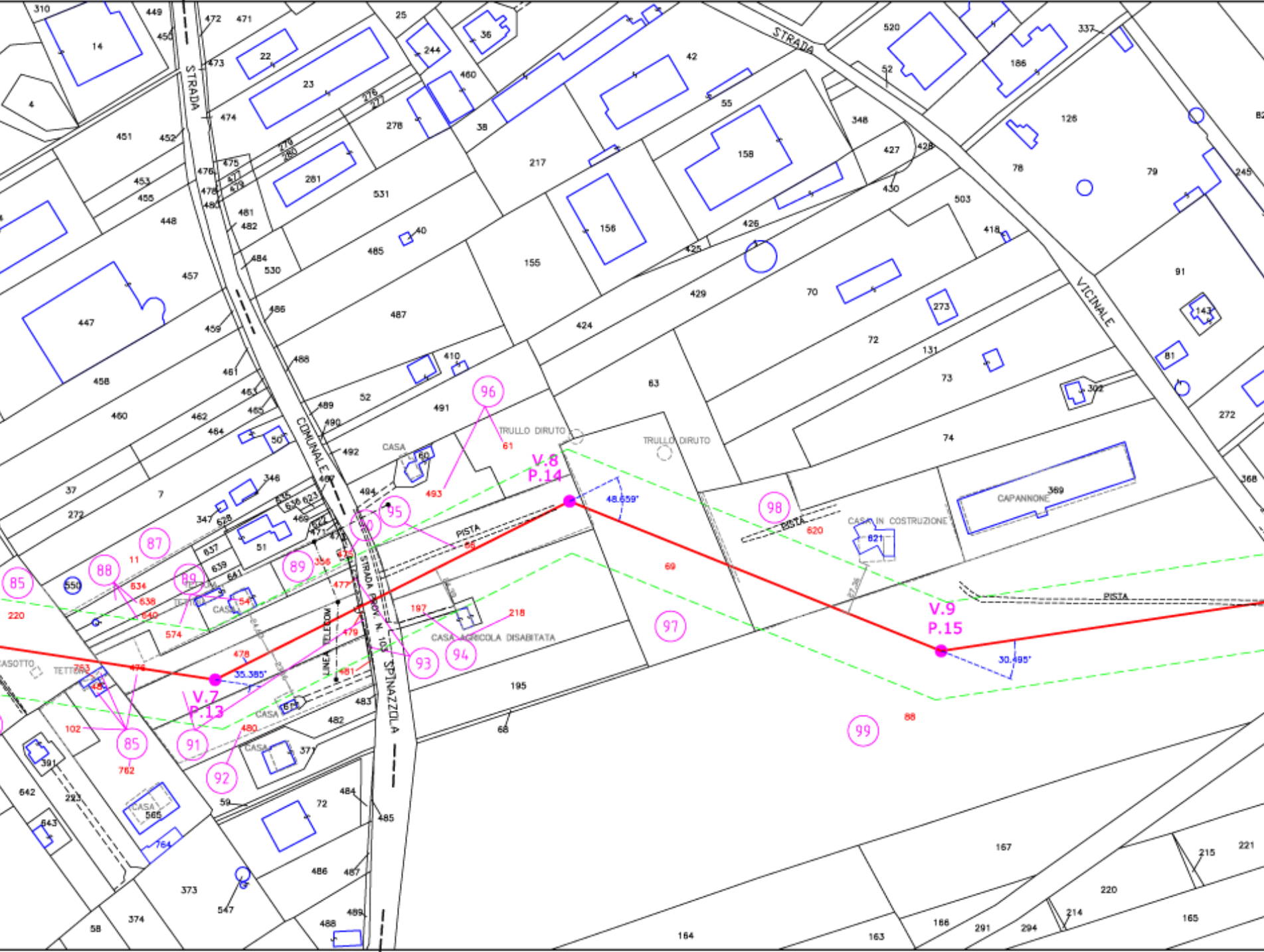
STRADA
STRADA COMUNALE
STRADA PROV. N. 10 SPINAZZOLA
STRADA VICINALE
LINEA TELEFONICA
V.7
P.13
35.385°
V.8
P.14
48.659°
V.9
P.15
30.495°
TRULLO DIRUTO
TRULLO DIRUTO
CASA
PISTA
PISTA
PISTA
CAPANNONE
CASA IN COSTRUZIONE
CASA AGRICOLA DISABITATA
TETTOIA
CASOTTO
CASA
85
87
88
89
89
90
91
92
93
94
95
96
97
98
99
85
14
23
158
156
155
217
424
429
487
485
63
69
72
73
74
79
126
167
195
68
164
165
369
493
61
620
621
88

TO F. 48 F. 49 COMUNE DI CORATO

PROVINCIA DI BARI

COMUNE DI CORATO F. 49 | F. 55 COMUNE DI CORATO F. 55

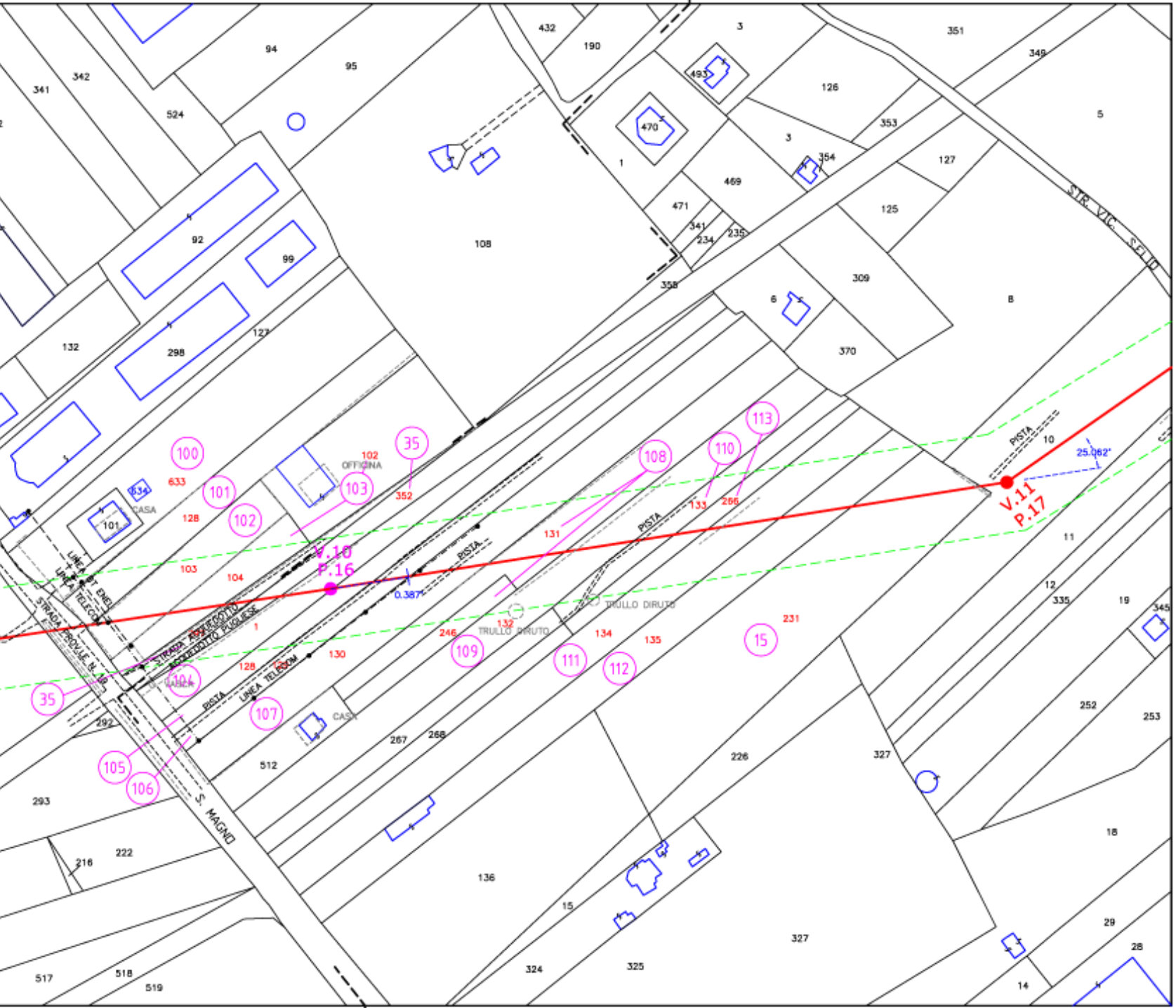

V.10
P.16
V.11
P.17
25.062°
0.387°
PISTA
PISTA
PISTA
PISTA
STR. VIC. SELVA
STRADA PROV.LE N.
S. MAGNO
LINEA TELECOM
LINEA ENEL
STRADA ACQUEDOTTO PUGLIESE
OFFICINA
CASA
CASA
TRULLO DIRUTO
TRULLO DIRUTO
35
35
100
101
102
103
104
105
106
107
108
109
110
111
112
113
15
633
128
103
104
102
352
131
133
266
132
246
134
135
231
130
128
1

COMUNE DI CORATO F. 49 | F. 55 COMUNE DI CORATO F. 55

PROVINCIA DI BARI

PROVINCIA DI BARI

F. 49 COMUNE DI CORATO F. 49 | F. 55 COMUNE DI CORATO F. 55 | F. 56

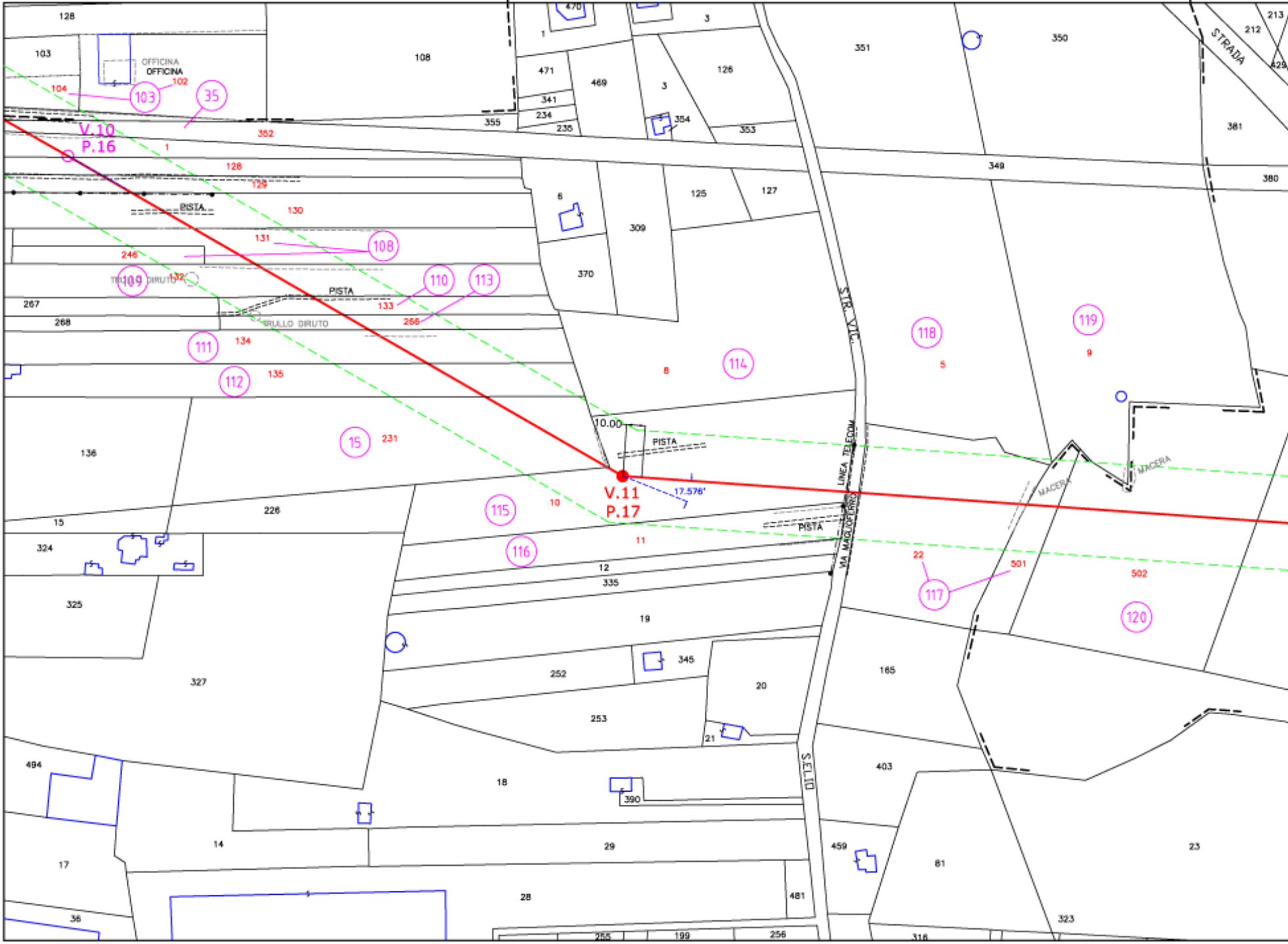
V.10
P.16
V.11
P.17
10.00
17.576'
OFFICINA
OFFICINA
PISTA
PISTA
PISTA
PISTA
TRULLO DIRUTO
TRULLO DIRUTO
STR. VIC.
LINEA TELECOM
VIA MAGLIOFIRRO
S.ELIO
STRADA
MACERA
MACERA
35
103
108
109
110
111
112
113
114
115
116
117
118
119
120
15
104
102
352
1
128
129
130
131
246
32
133
256
134
135
231
8
10
11
5
9
22
501
502
128
103
108
355
470
1
471
341
234
235
469
3
3
126
354
353
351
350
349
213
212
429
381
380
6
125
127
309
370
267
268
136
15
226
324
325
327
12
335
19
252
253
345
20
21
165
403
390
18
14
29
28
481
459
81
23
323
494
17
36
255
199
256
316

F. 55 COMUNE DI CORATO COMUN

PROVINCIA DI BARI

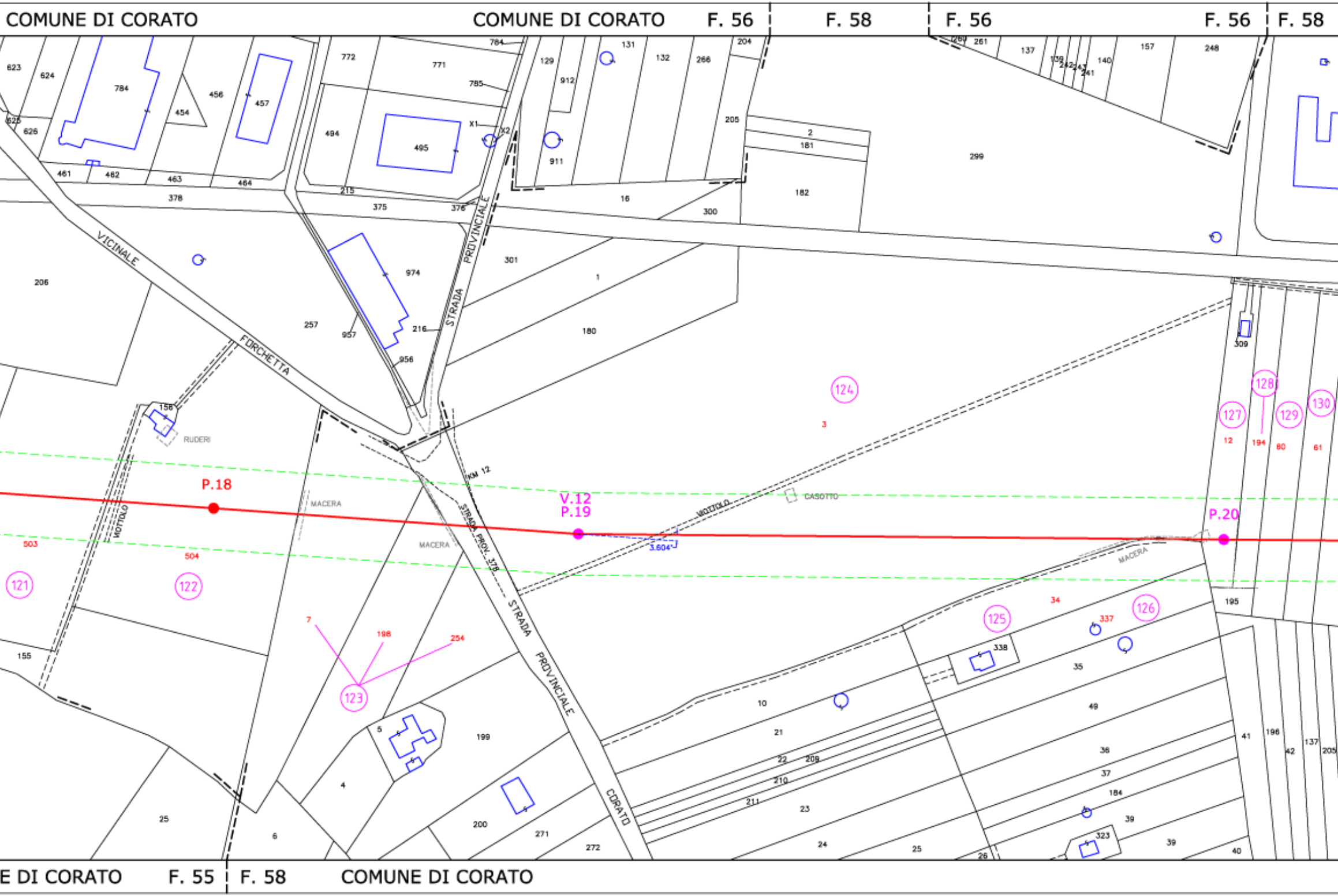

COMUNE DI CORATO
COMUNE DI CORATO
F. 56
F. 58
F. 56
F. 56
F. 58
E DI CORATO
F. 55
F. 58
COMUNE DI CORATO
P.18
V.12
P.19
P.20
3.604
121
122
123
124
125
126
127
128
129
130
503
504
7
198
254
3
12
194
60
61
34
337
VICINALE
FORCHETTA
STRADA PROVINCIALE
STRADA PROV. 378
STRADA PROVINCIALE CORATO
KM 12
RUDERI
MACERA
MACERA
MACERA
VIOTTOLO
VIOTTOLO
CASOTTO
X1
X2
623
624
784
456
457
454
625
626
461
462
463
464
378
772
771
784
785
494
495
215
375
376
131
129
912
132
266
204
205
911
16
300
2
181
182
260
261
137
138
242
243
241
140
157
248
299
206
257
957
974
216
956
301
1
180
156
309
155
25
6
4
5
199
200
271
272
10
21
22
209
210
211
23
24
25
26
338
35
49
36
37
184
39
39
323
40
41
195
196
42
137
205

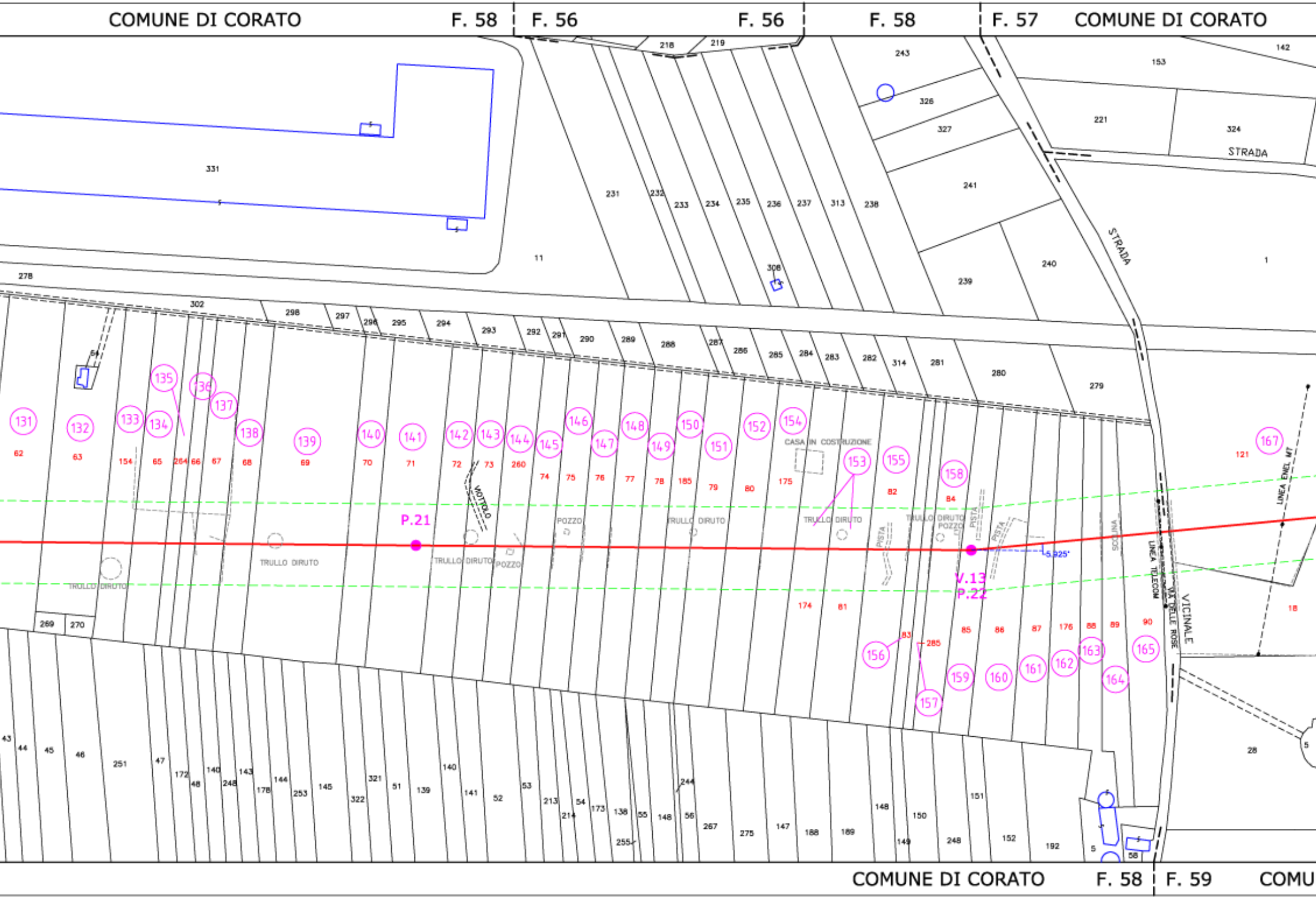
COMUNE DI CORATO
F. 58
F. 56
F. 56
F. 58
F. 57
COMUNE DI CORATO
STRADA
STRADA
P.21
V.13
P.22
5.925'
TRULLO DIRUTO
TRULLO DIRUTO
TRULLO DIRUTO
TRULLO DIRUTO
TRULLO DIRUTO
TRULLO DIRUTO
POZZO
POZZO
POZZO
CASA IN COSTRUZIONE
VOTTOLO
PISTA
PISTA
PISTA
SCOLINA
LINEA TELECOM
VIA DELLE ROSE
VICINALE
LINEA ENEL MT
131
132
133
134
135
136
137
138
139
140
141
142
143
144
145
146
147
148
149
150
151
152
153
154
155
156
157
158
159
160
161
162
163
164
165
167
COMUNE DI CORATO
F. 58
F. 59
COMU

PROVINCIA DI BARI

COMUNE DI CORATO F. 57 | F. 59 | F. 20 COMUNE DI RUVO

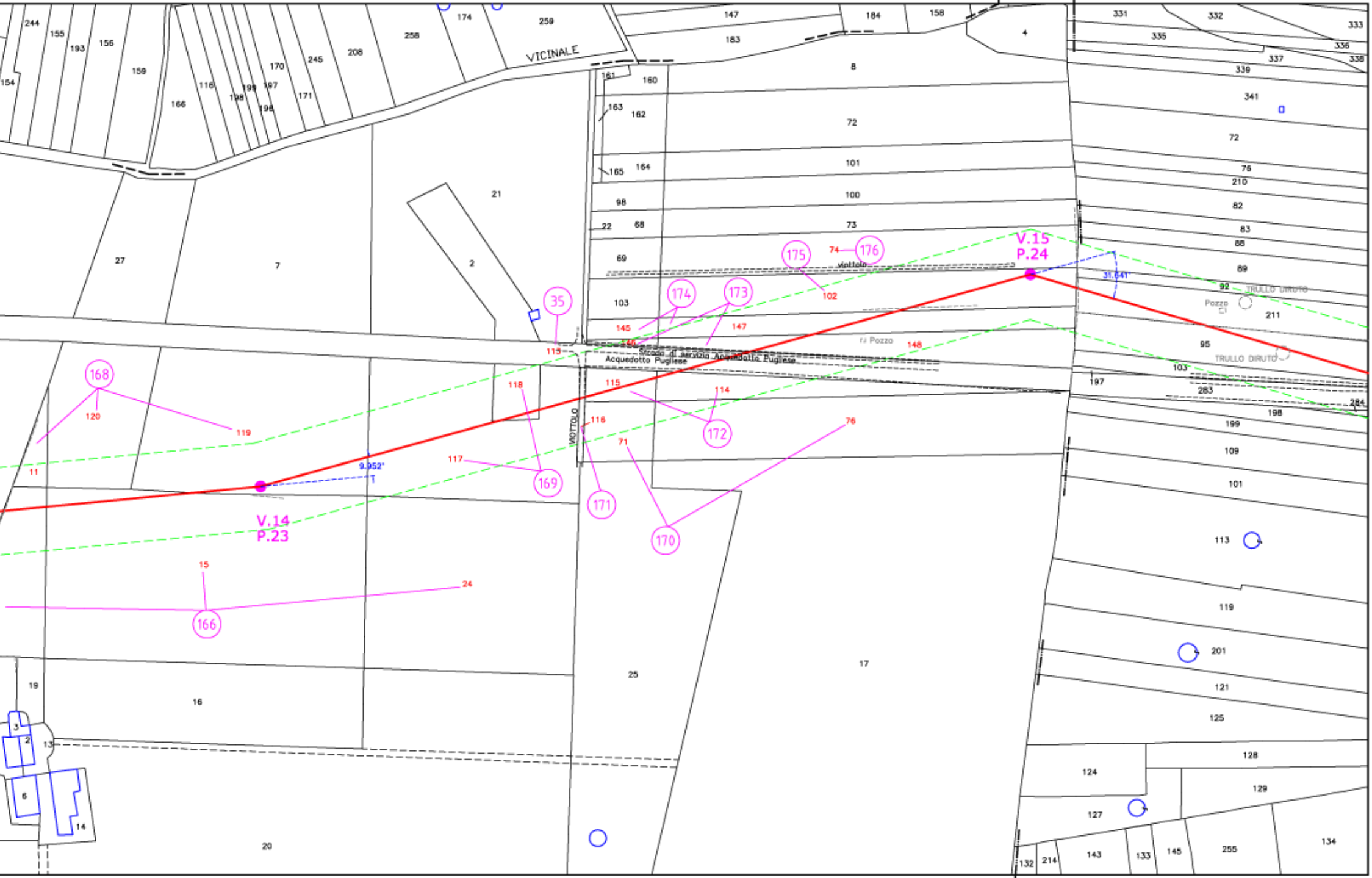
VICINALE
V.15
P.24
V.14
P.23
31.641°
9.952°
Strada di servizio Acquedotto Pugliese
Acquedotto Pugliese
Viottolo
VIOTTOLO
Pozzo
r.r Pozzo
TRULLO DIRUTO
TRULLO DIRUTO
35
166
168
169
170
171
172
173
174
175
176
244
155
193
156
159
154
166
116
198
197
198
196
170
245
171
208
258
174
259
147
183
184
158
4
8
161
160
163
162
165
164
72
101
100
73
98
22
68
69
103
21
27
7
2
74
102
145
147
146
148
113
115
114
118
119
120
11
117
116
71
76
15
24
25
17
19
16
20
3
2
13
6
14
331
332
333
335
336
337
338
339
341
72
76
210
82
83
88
89
92
211
95
103
197
283
284
198
199
109
101
113
119
201
121
125
128
124
129
127
134
132
214
143
133
145
255

NE DI CORATO

COMUNE DI CORATO F. 59 | F. 20 COMUNE DI RUVO F. 20

PROVINCIA DI BARI