LEGENDA

—	ASSE LINEA AT 150 KV ESISTENTE DA RINNOVARE
- - -	LINEA AT 150 KV DA SMANTELLARE
—	LINEA AT 150 KV FUTURA
◆	PALO AT 150 KV ESISTENTE DA NON SOSTITUIRE
◇	PALO AT 150 KV DA SMANTELLARE
○	PALO AT 150 KV FUTURO
①	NUMERO PIANO
25.00 25.00 50.00 —	AREE POTENZIALMENTE IMPEGNATE

MICHELE PANICO N. 5513

MPanico

00	10/04/2014	PRIMA EMISSIONE	M. Panico	M. D'Angiò	A. Limone
REV.	DATA	DESCRIZIONE DELLA REVISIONE	ELABORATO	VERIFICATO	APPROVATO

TIPOLOGIA DELL'ELABORATO

CODIFICA DELL'ELABORATO: DE23122B1CFXP0002.B

Terna Rete Italia
TERNA GROUP

PROGETTO

WBS:

RICAVATO DAL DOC. TERNA

CLASSIFICAZIONE DI SICUREZZA

TITOLO:

ELETTRODOTTO 150 KV CP CORATO – CP BARI IND. 2

PLANIMETRIA ELENCO PROPRIETARI 2° TRONCO – TRATTO B – DAL P.39 AL P.74

"Sono possibili, in sede di progetto esecutivo, variazioni di posizione ed altezza dei sostegni"

NOME DEL FILE	SCALA CAD	FORMATO	SCALA	FOGLIO
Planimetria.dwg	1 UNITA'=2	7200x300	1:2000	/

Questo documento contiene informazioni di proprietà Terna S.p.A. e deve essere utilizzato esclusivamente dal destinatario in relazione alle finalità per le quali è stato ricevuto. E' vietata qualsiasi forma di riproduzione o di divulgazione senza l'esplicito consenso di Terna S.p.A.

This document contains information proprietary to Terna S.p.A. and it will have to be used exclusively for the purposes for which it has been furnished. Whichever shape of spreading or reproduction without the written permission of Terna S.p.A. is prohibit.

CERT. N. 9141. TERN CSQ IQNet UNI EN ISO 9001

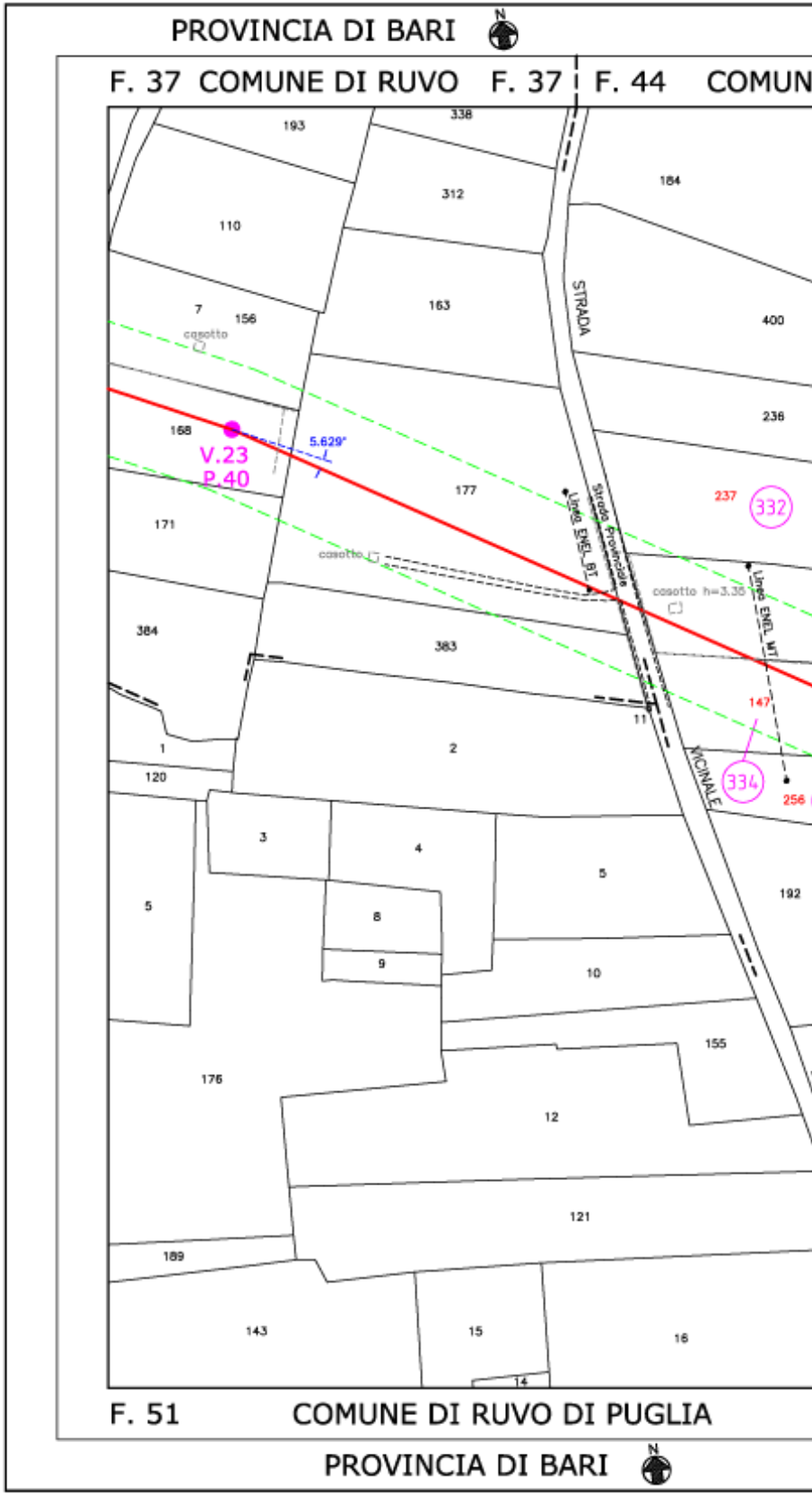
PROVINCIA DI BARI
N
F. 37 COMUNE DI RUVO F. 37
F. 44 COMUN
193
338
312
184
110
163
7
156
casotto
400
STRADA
236
168
V.23
P.40
5.629°
177
171
Linea ENEL BT
Strada Provinciale
237
332
casotto
casotto h=3.35
Linea ENEL MT
384
383
147
11
1
2
VICINALE
334
120
256
3
4
5
5
192
8
9
10
155
176
12
121
189
143
15
16
14
F. 51 COMUNE DI RUVO DI PUGLIA
PROVINCIA DI BARI
N

E DI RUVO DI PUGLIA

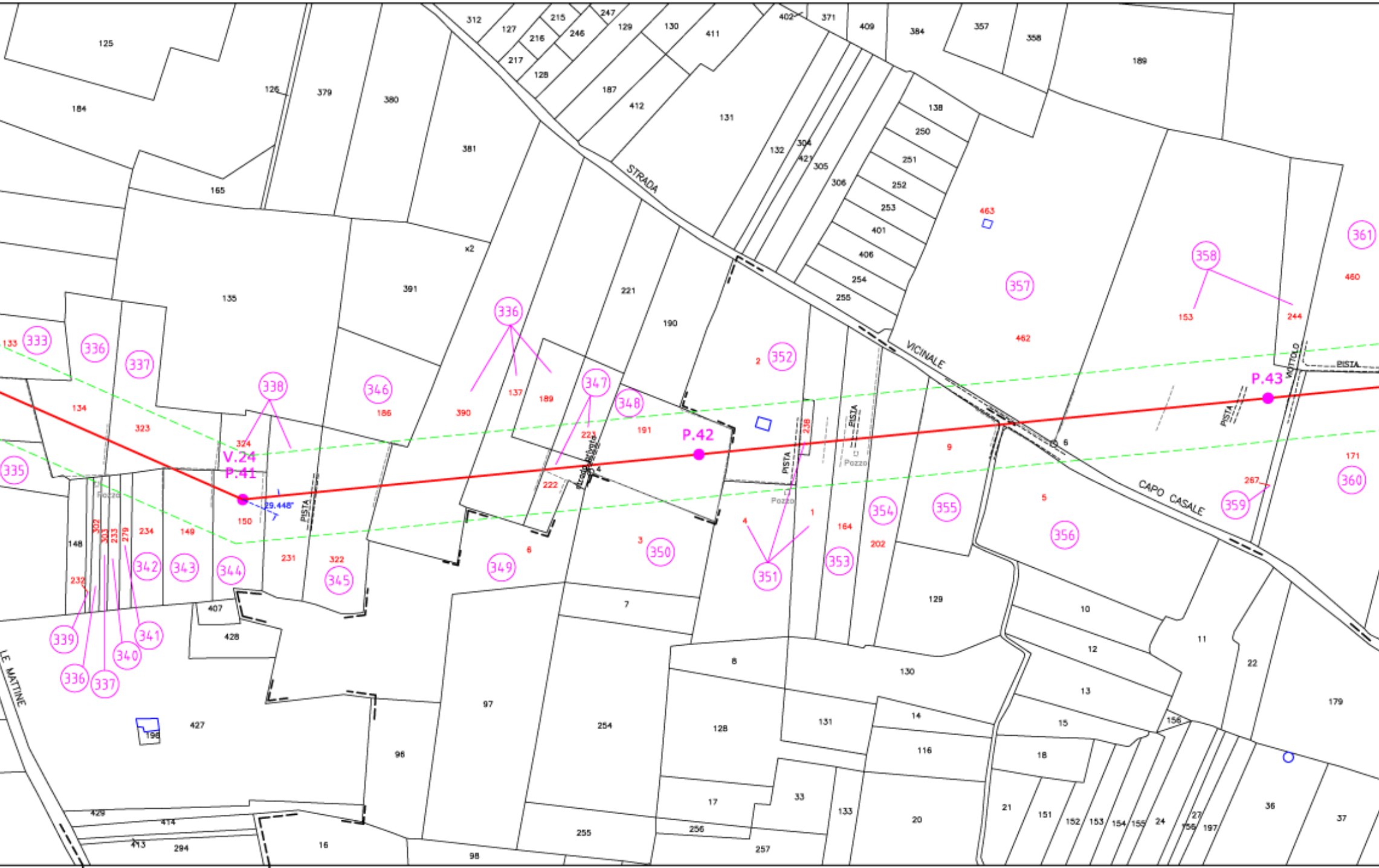
V.24
P.41
P.42
P.43
29.448°
STRADA
VICINALE
CAPO CASALE
PISTA
VOTTOLO
LE MATTINE
Pozzo
333
335
336
337
338
339
340
341
342
343
344
345
346
347
348
349
350
351
352
353
354
355
356
357
358
359
360
361

F. 51 F. 44 F. 52 COMUNE DI RUVO DI PUGLIA

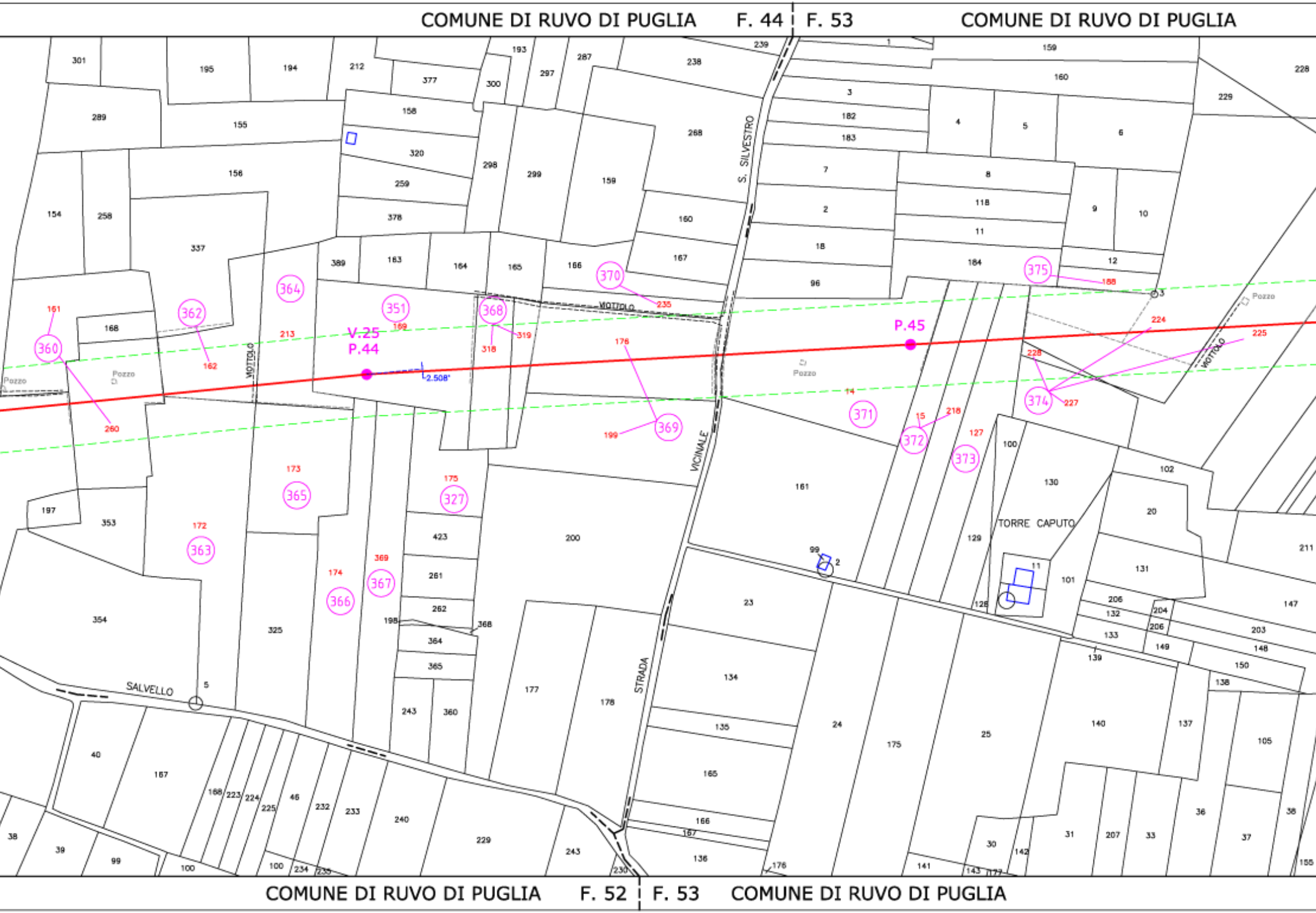
COMUNE DI RUVO DI PUGLIA F. 44
F. 53 COMUNE DI RUVO DI PUGLIA
V.25
P.44
P.45
2.508°
360
362
364
351
368
370
375
369
371
372
373
374
365
327
363
366
367
VICINALE
S. SILVESTRO
STRADA
MOTTOLO
SALVELLO
TORRE CAPUTO
Pozzo
161
213
169
162
260
318
319
235
176
199
188
224
225
228
227
14
15
218
127
173
175
172
174
369
COMUNE DI RUVO DI PUGLIA F. 52
F. 53 COMUNE DI RUVO DI PUGLIA

F. 53 | F. 45 COMUNE DI RUVO DI PUGLIA

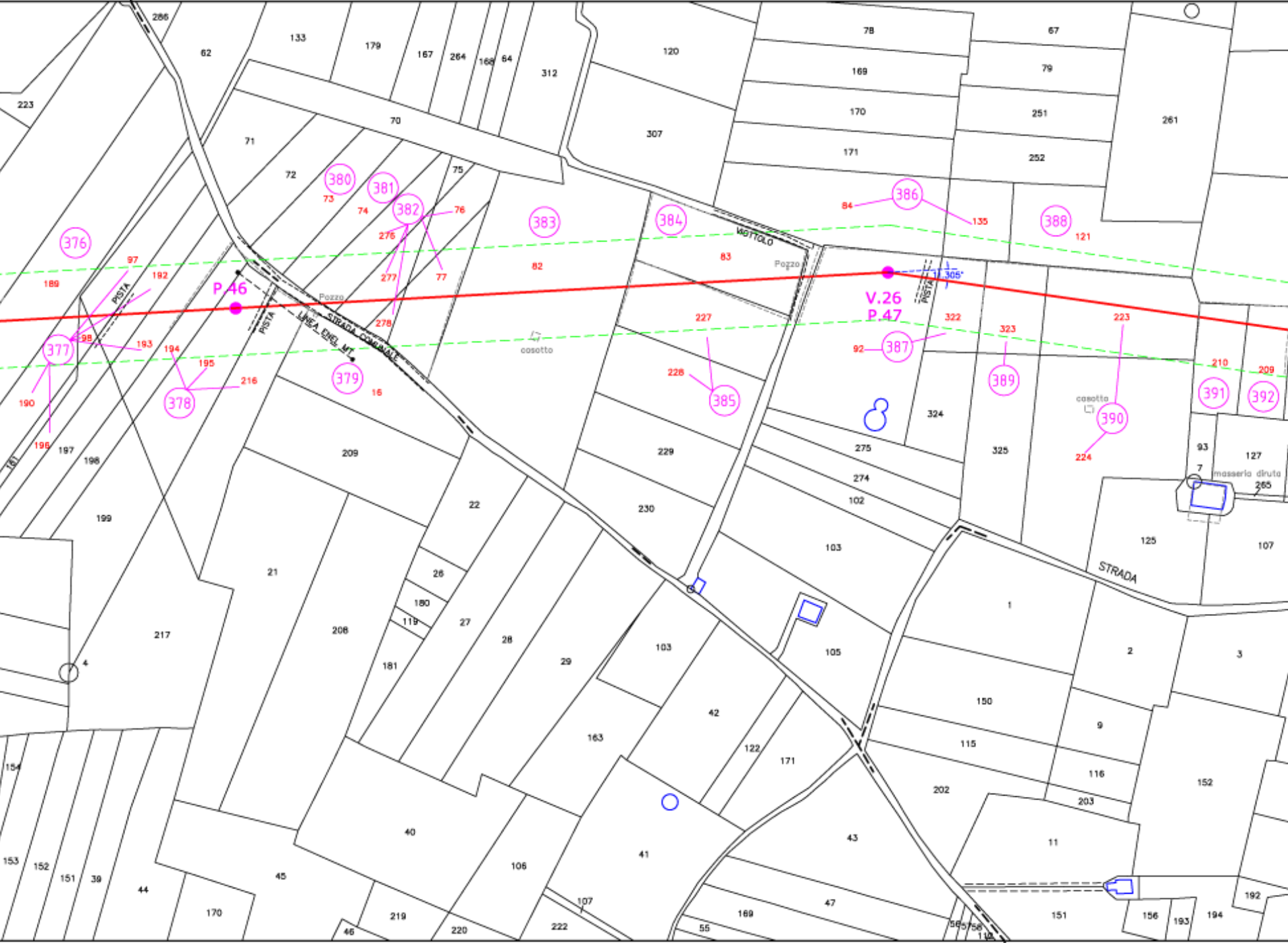
P.46
V.26
P.47
376
377
378
379
380
381
382
383
384
385
386
387
388
389
390
391
392
STRADA COMUNALE
LINEA ENEL MT
PISTA
PISTA
PISTA
VIOTTOLO
STRADA
Pozzo
Pozzo
casotto
casotto
masseria diruta
305
286
62
133
179
167
264
168
64
312
120
78
67
169
79
261
223
70
307
170
251
71
171
252
72
75
73
74
76
84
135
121
189
97
192
276
277
77
82
83
98
193
194
195
216
278
227
322
323
92
223
210
209
190
196
197
198
16
228
324
93
7
127
265
209
229
275
325
274
102
199
22
230
125
107
103
21
26
180
119
1
217
208
27
28
181
4
103
105
29
2
3
150
9
42
163
122
171
115
202
116
203
152
154
40
11
41
43
153
152
151
39
44
45
106
170
107
219
220
222
169
47
55
46
56
57
58
110
151
156
193
194
192
181

COMUNE DI RUVO DI PUGLIA F. 53 | F. 62 COMUNE DI RUV

PROVINCIA DI BARI PROVINCIA DI BARI

COMUNE DI RUVO DI PUGLIA F. 45 | F. 53 COMUNE DI TERLIZZI

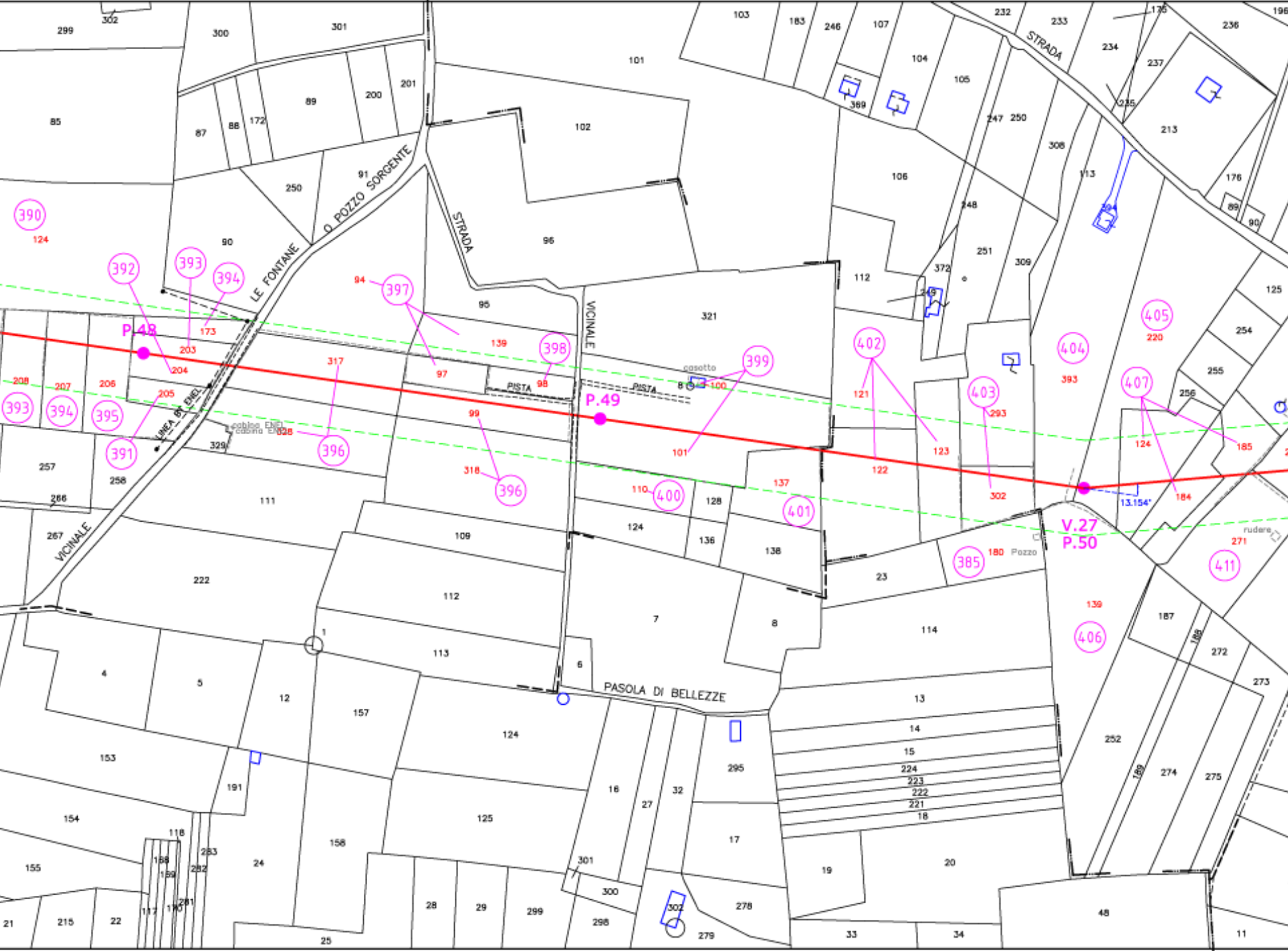
STRADA
LE FONTANE
O POZZO SORGENTE
STRADA
VICINALE
VICINALE
LINEA BT ENEL
cabina ENEL
PISTA
PISTA
casotto
PASOLA DI BELLEZZE
Pozzo
rudere
P.48
P.49
V.27
P.50
13.154°
390
391
392
393
394
395
396
397
398
399
400
401
402
403
404
405
406
407
411
385
393
394
395
396
124
203
204
205
206
207
208
173
317
328
94
97
98
99
101
110
137
121
122
123
139
180
293
302
393
220
124
184
185
271
139

VO DI PUGLIA COMUNE DI RUVO DI PUGLIA F. 62 | F. 54

PROVINCIA DI BARI

COMUNE DI TE

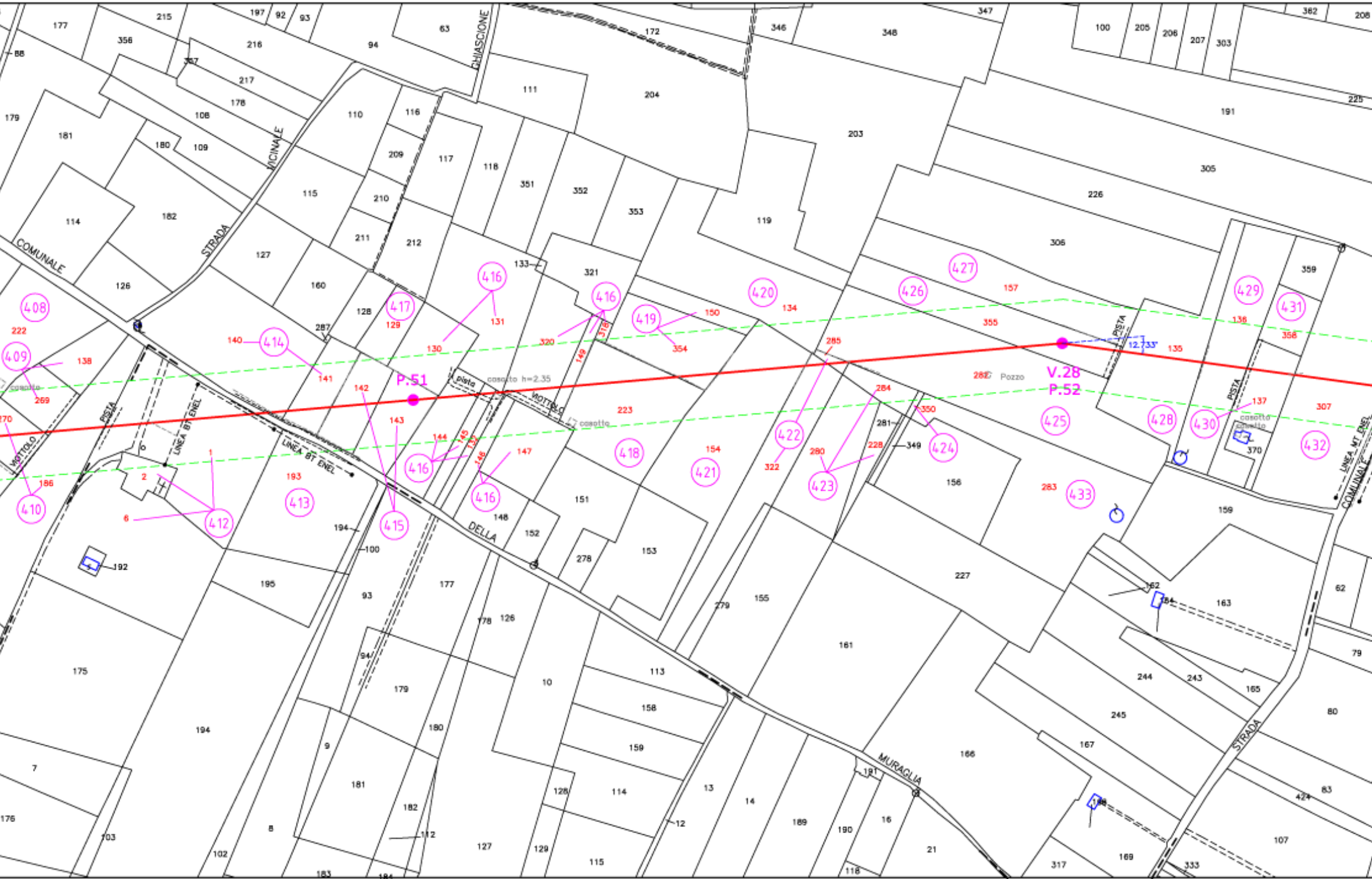
STRADA COMUNALE
VICINALE
CHIASCIONE
VIOTTOLO
PISTA
LINEA BT ENEL
LINEA MT ENEL
DELLA MURAGLIA
STRADA COMUNALE
P.51
V.28
P.52
12.733'
casotto h=2.35
casotto
Pozzo
408
409
410
412
413
414
415
416
417
418
419
420
421
422
423
424
425
426
427
428
429
430
431
432
433

COMUNE DI TERLIZZI

COMUNE DI TERLIZZI F. 54 | F. 53 | F. 55 COMUNE DI

PROVINCIA DI BARI N

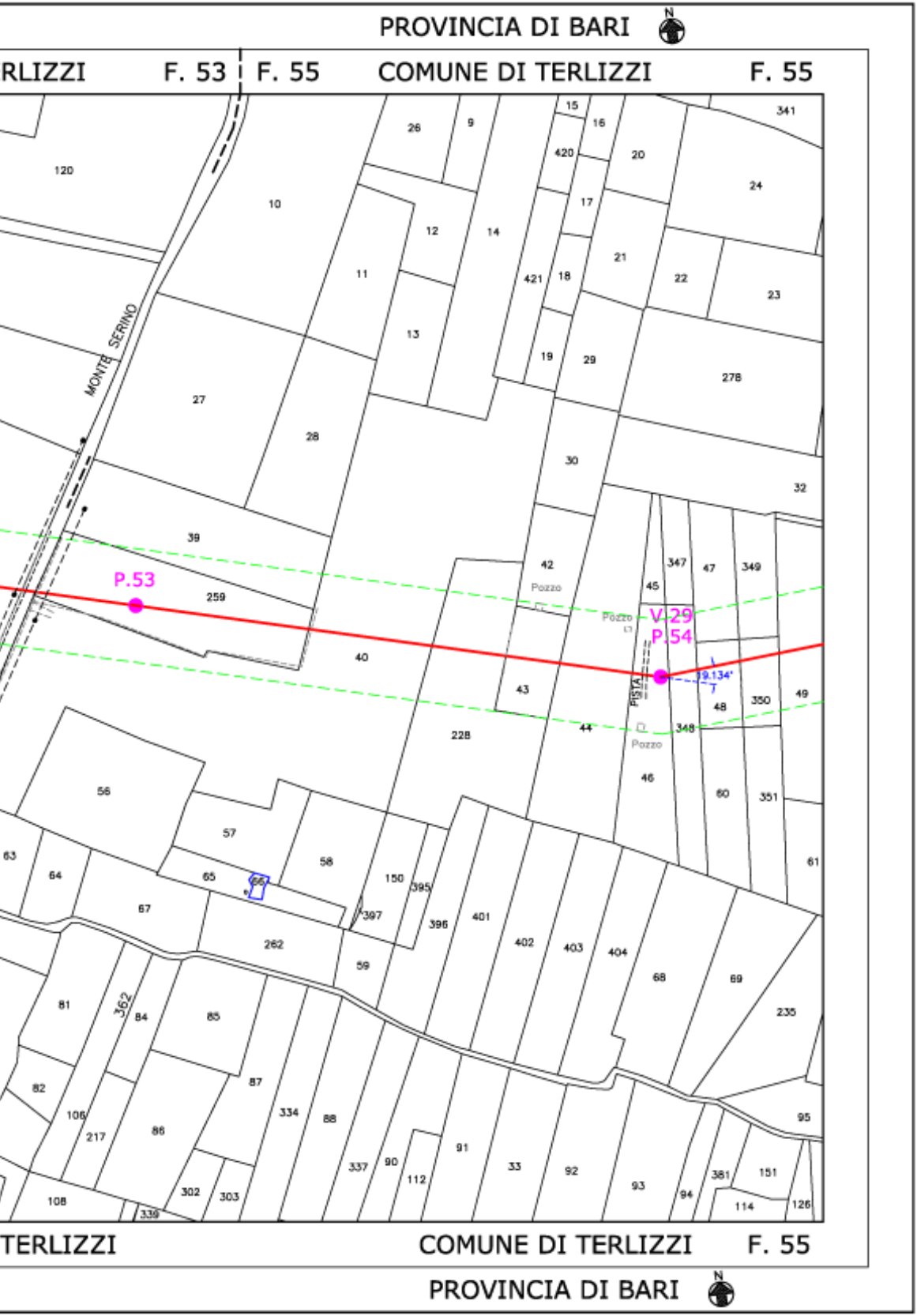
PROVINCIA DI BARI
RLIZZI
F. 53
F. 55
COMUNE DI TERLIZZI
F. 55
MONTE SERINO
P.53
V.29
P.54
19.134°
Pozzo
Pozzo
Pozzo
PISTA
120
10
26
9
15
16
420
20
341
24
12
14
17
11
421
18
21
22
23
13
19
29
278
27
28
30
32
39
259
42
347
47
349
45
40
43
48
350
49
228
44
348
46
56
60
351
57
58
150
395
63
64
65
66
67
397
396
401
402
403
404
61
262
59
68
69
235
81
362
84
85
82
87
106
217
86
334
88
91
95
337
90
112
33
92
93
381
151
94
108
302
303
339
114
126
TERLIZZI
COMUNE DI TERLIZZI
F. 55
PROVINCIA DI BARI