LEGENDA

▬	ASSE LINEA AT 150 KV ESISTENTE DA RINNOVARE
- - -	LINEA AT 150 KV DA SMANTELLARE
▬	LINEA AT 150 KV FUTURA
⬢	PALO AT 150 KV ESISTENTE DA NON SOSTITUIRE
⬡	PALO AT 150 KV DA SMANTELLARE
○	PALO AT 150 KV FUTURO
①	NUMERO PIANO
25.00 / 50.00 / 25.00	AREE POTENZIALMENTE IMPEGNATE

Architetto MICHELE PANICO N. 9513

00	10/04/2014	PRIMA EMISSIONE	M. Panico	M. D'Angiò	A. Limone
REV.	DATA	DESCRIZIONE DELLA REVISIONE	ELABORATO	VERIFICATO	APPROVATO

TIPOLOGIA DELL'ELABORATO	CODIFICA DELL'ELABORATO
	DE23122B1CFXP0002.C

Terna Rete Italia
TERNA GROUP

PROGETTO	TITOLO:
WBS:	ELETTRODOTTO 150 KV CP CORATO – CP BARI IND. 2
RICAVATO DAL DOC. TERNA	PLANIMETRIA ELENCO PROPRIETARI 2° TRONCO – TRATTO C – DAL P.39 AL P.74
CLASSIFICAZIONE DI SICUREZZA	"Sono possibili, in sede di progetto esecutivo, variazioni di posizione ed altezza dei sostegni"

NOME DEL FILE	SCALA CAD	FORMATO	SCALA	FOGLIO
Planimetria.dwg	1 UNITA'=2	7200x300	1:2000	/

Questo documento contiene informazioni di proprietà Terna S.p.A. e deve essere utilizzato esclusivamente dal destinatario in relazione alle finalità per le quali è stato ricevuto. E' vietata qualsiasi forma di riproduzione o di divulgazione senza l'esplicito consenso di Terna S.p.A.

This document contains information proprietary to Terna S.p.A. and it will have to be used exclusively for the purposes for which it has been furnished. Whichever shape of spreading or reproduction without the written permission of Terna S.p.A. is prohibit.

CERT. N. 9141. TERN
CSQ IQNet
UNI EN ISO 9001

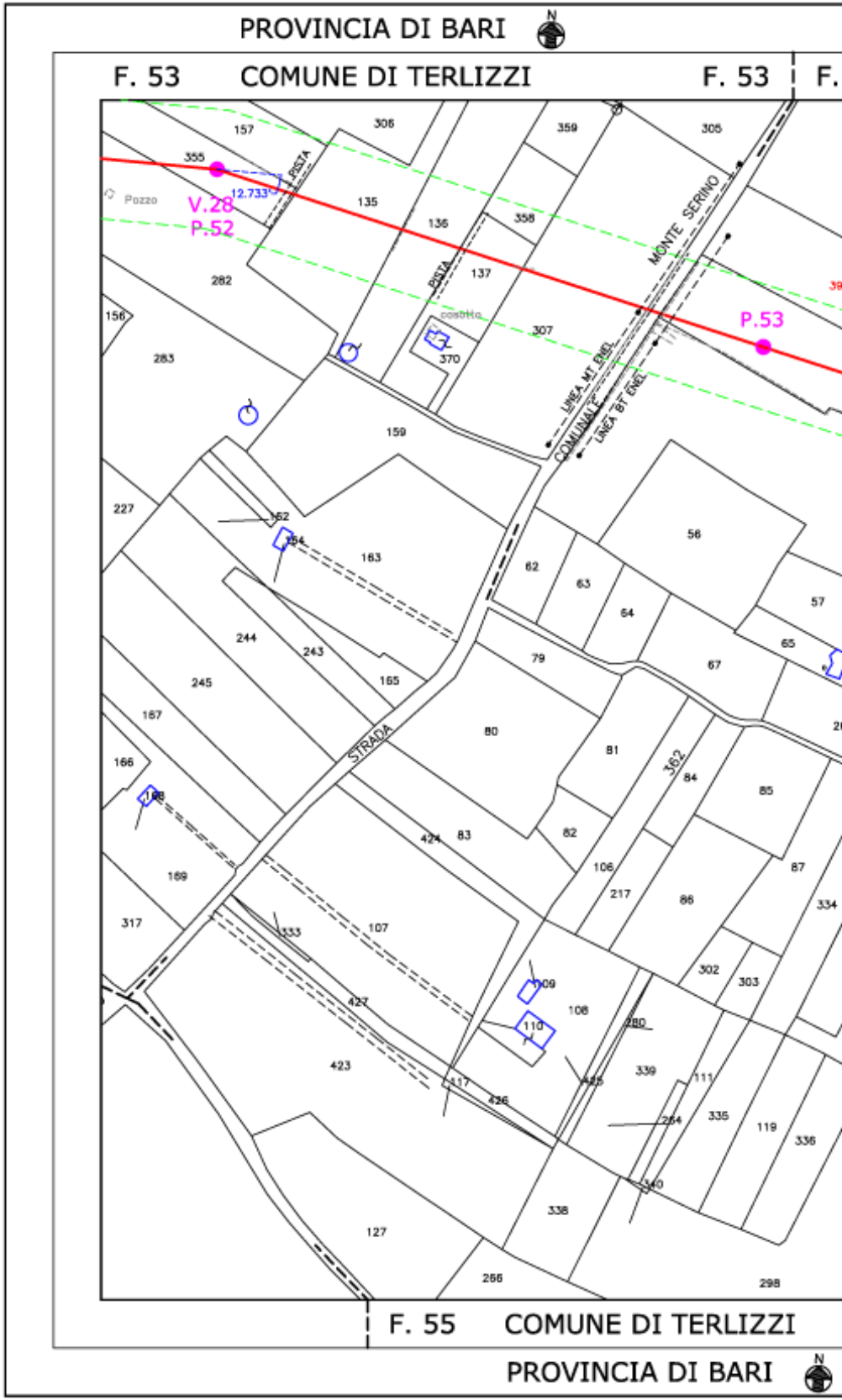
PROVINCIA DI BARI
N
F. 53
COMUNE DI TERLIZZI
F. 53
F.
Pozzo
V.28
P.52
12.733
P.53
PISTA
MONTE SERINO
LINEA MT ENEL
COMUNALE
LINEA BT ENEL
STRADA
casotto
157
355
306
359
305
135
136
358
137
282
156
283
307
370
159
227
152
154
163
56
62
63
64
57
65
67
244
243
245
165
79
80
81
84
85
167
166
168
169
424
83
82
106
217
86
87
317
107
334
333
109
108
302
303
427
110
280
423
117
426
425
339
111
335
119
336
264
340
338
127
266
298
F. 55
COMUNE DI TERLIZZI
PROVINCIA DI BARI
N

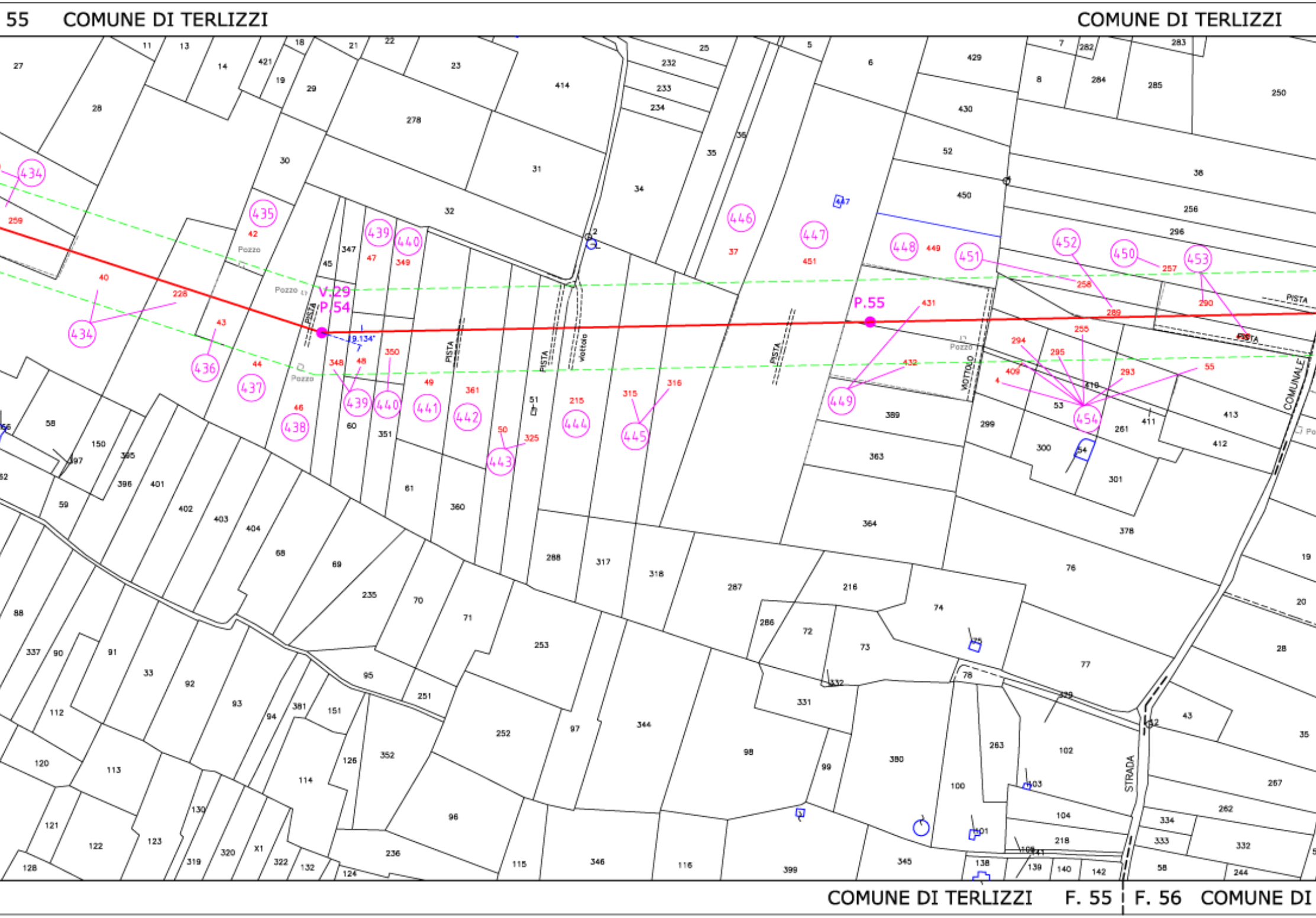
55 COMUNE DI TERLIZZI
COMUNE DI TERLIZZI
V.29
P.54
P.55
19.134°
PISTA
VIOTTOLO
STRADA
COMUNALE
Pozzo
434
435
436
437
438
439
440
441
442
443
444
445
446
447
448
449
450
451
452
453
454
COMUNE DI TERLIZZI F. 55 F. 56 COMUNE DI

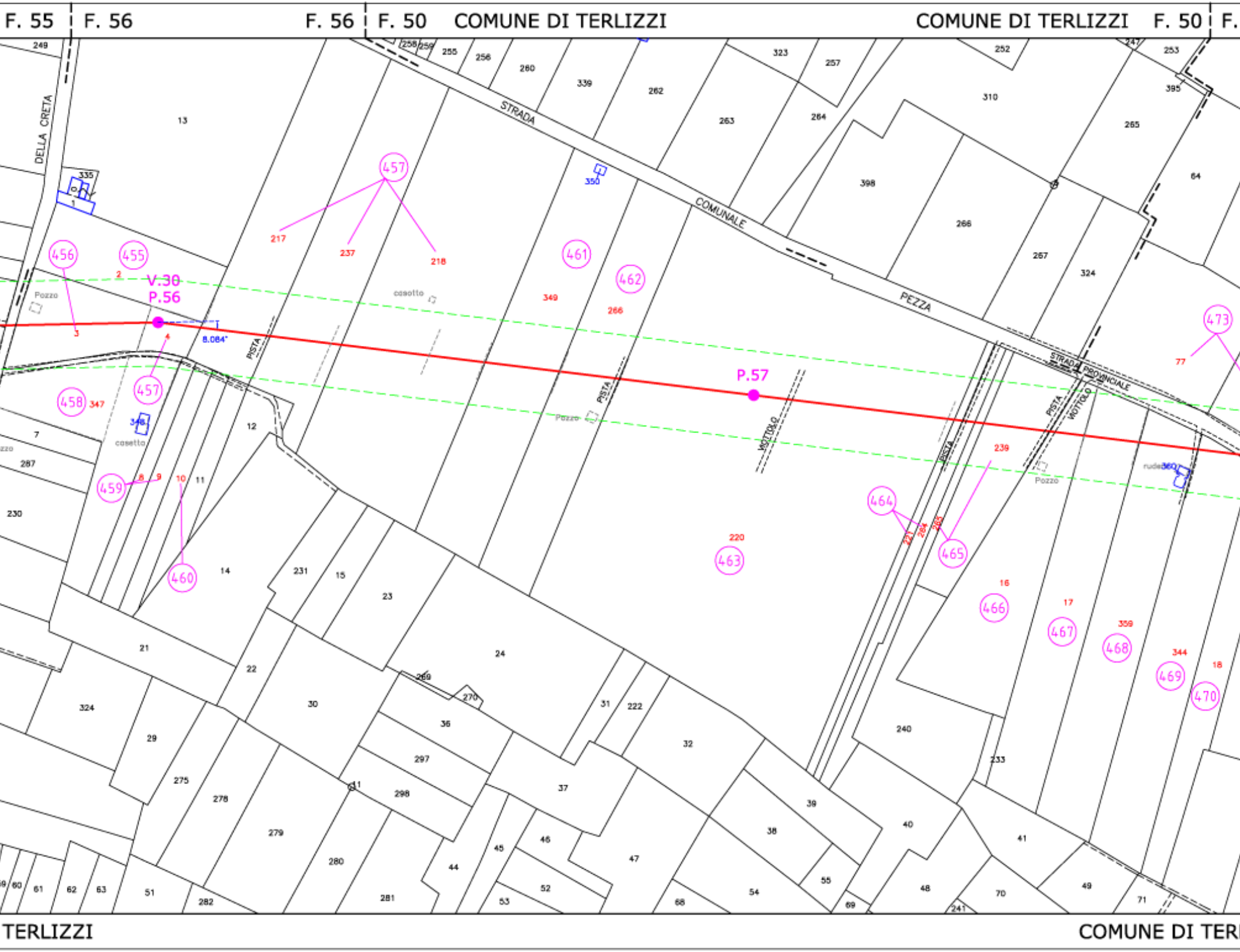
F. 55
F. 56
F. 56
F. 50
COMUNE DI TERLIZZI
COMUNE DI TERLIZZI
F. 50
F.
DELLA CRETA
STRADA COMUNALE PEZZA
STRADA PROVINCIALE
V.30
P.56
P.57
8.064°
PISTA
VIOTTOLO
Pozzo
casotto
rudere
455
456
457
458
459
460
461
462
463
464
465
466
467
468
469
470
473
TERLIZZI
COMUNE DI TER

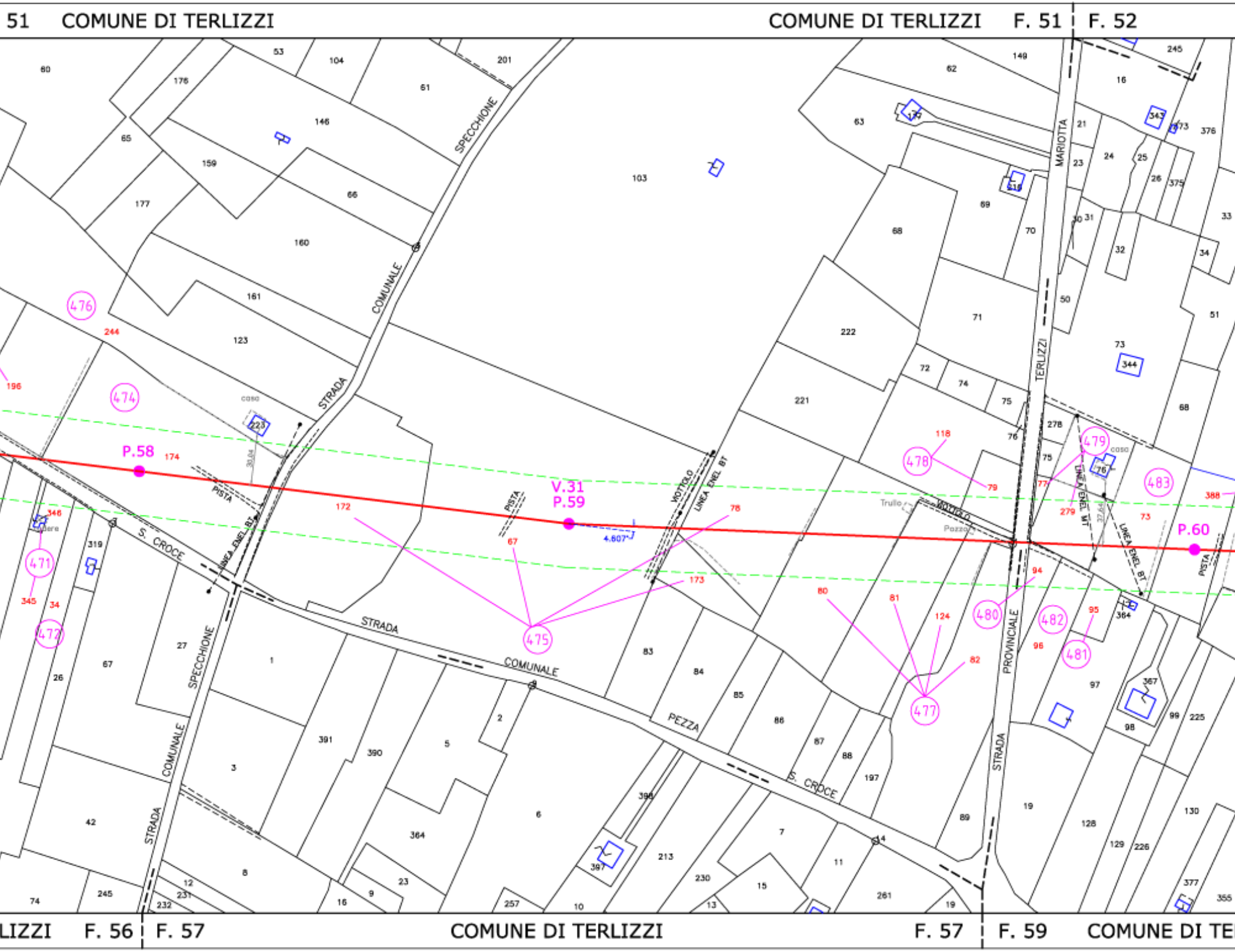
51 COMUNE DI TERLIZZI
COMUNE DI TERLIZZI F. 51
F. 52
P.58
V.31
P.59
P.60
4.807
476
474
471
472
475
477
478
479
480
481
482
483
STRADA COMUNALE SPECCHIONE
STRADA S. CROCE
STRADA COMUNALE PEZZA S. CROCE
STRADA PROVINCIALE TERLIZZI MARIOTTA
VOTTOLO
LINEA ENEL BT
LINEA ENEL MT
PISTA
casa
Trullo
Pozzo
LIZZI F. 56
F. 57
COMUNE DI TERLIZZI F. 57
F. 59
COMUNE DI TE

COMUNE DI TERLIZZI F. 52 | F. 59 COMUNE DI TERLIZZI

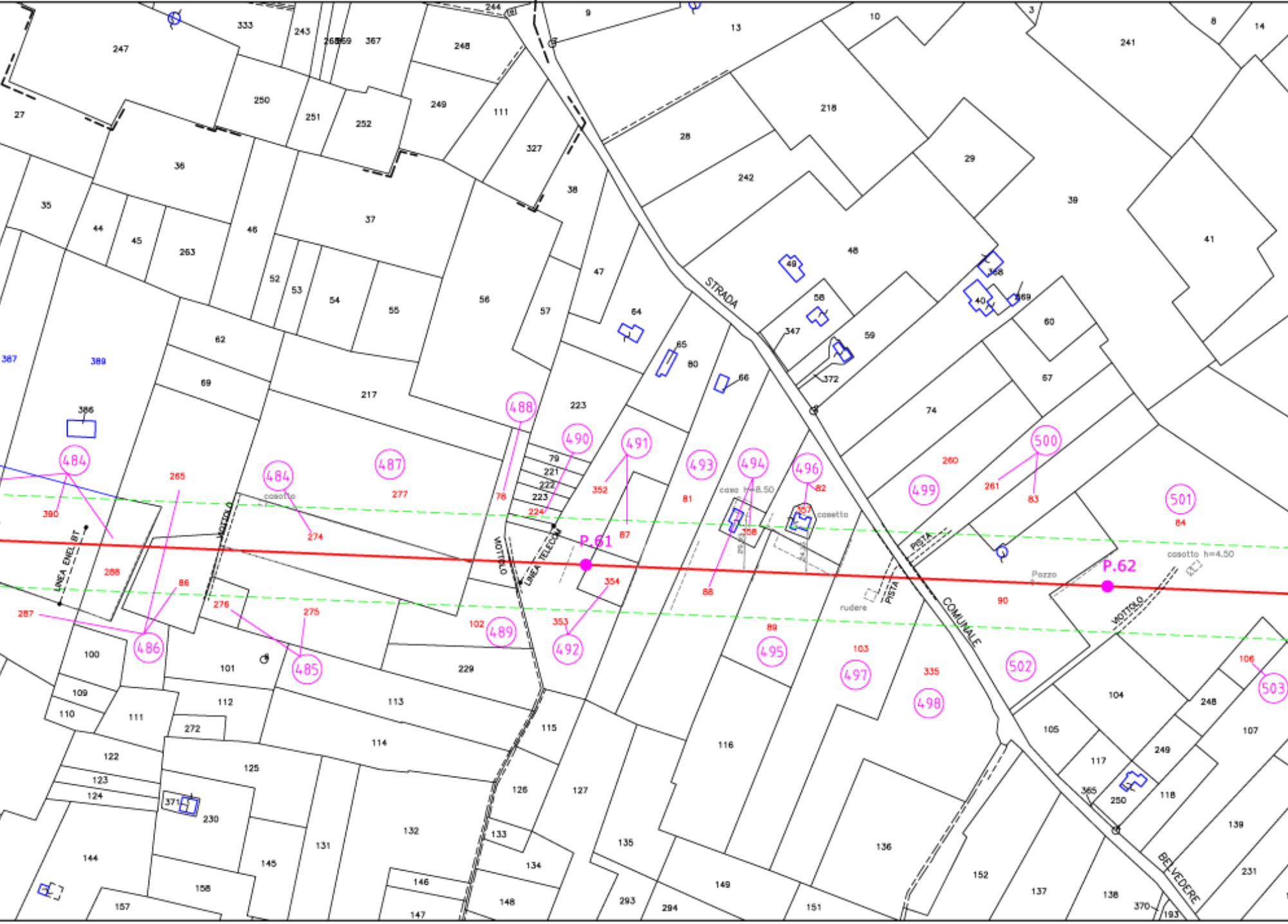

333
243
268
269
367
244
248
9
13
10
3
8
14
241
247
27
250
251
252
249
111
327
28
218
29
39
41
36
35
44
45
263
46
37
38
242
48
49
368
40
369
60
47
57
56
52
53
54
55
64
58
59
347
65
80
66
372
67
74
62
69
217
387
389
386
223
STRADA
COMUNALE
PISTA
VOTTOLO
LINEA ENEL BT
LINEA TELECOM
488
490
491
493
494
496
499
500
501
484
487
79
221
222
223
224
78
352
87
81
82
357
358
260
261
83
84
265
277
390
274
casotto
casa h=8.50
casotto
casotto h=4.50
P.61
P.62
Pozzo
rudere
288
86
287
276
275
354
353
88
89
90
102
103
335
106
486
485
489
492
495
497
498
502
503
100
101
229
109
110
111
112
113
272
122
123
124
125
371
230
114
115
116
104
105
248
107
117
249
118
365
250
126
127
133
134
135
136
139
131
132
144
145
146
147
148
149
151
152
137
138
231
157
158
293
294
370
193
BELVEDERE

RLIZZI

PROVINCIA DI BARI N PROVINCIA DI BARI N

COMUNE DI TERLIZZI F. 59 | F. 77 COMUNE DI BITONTO

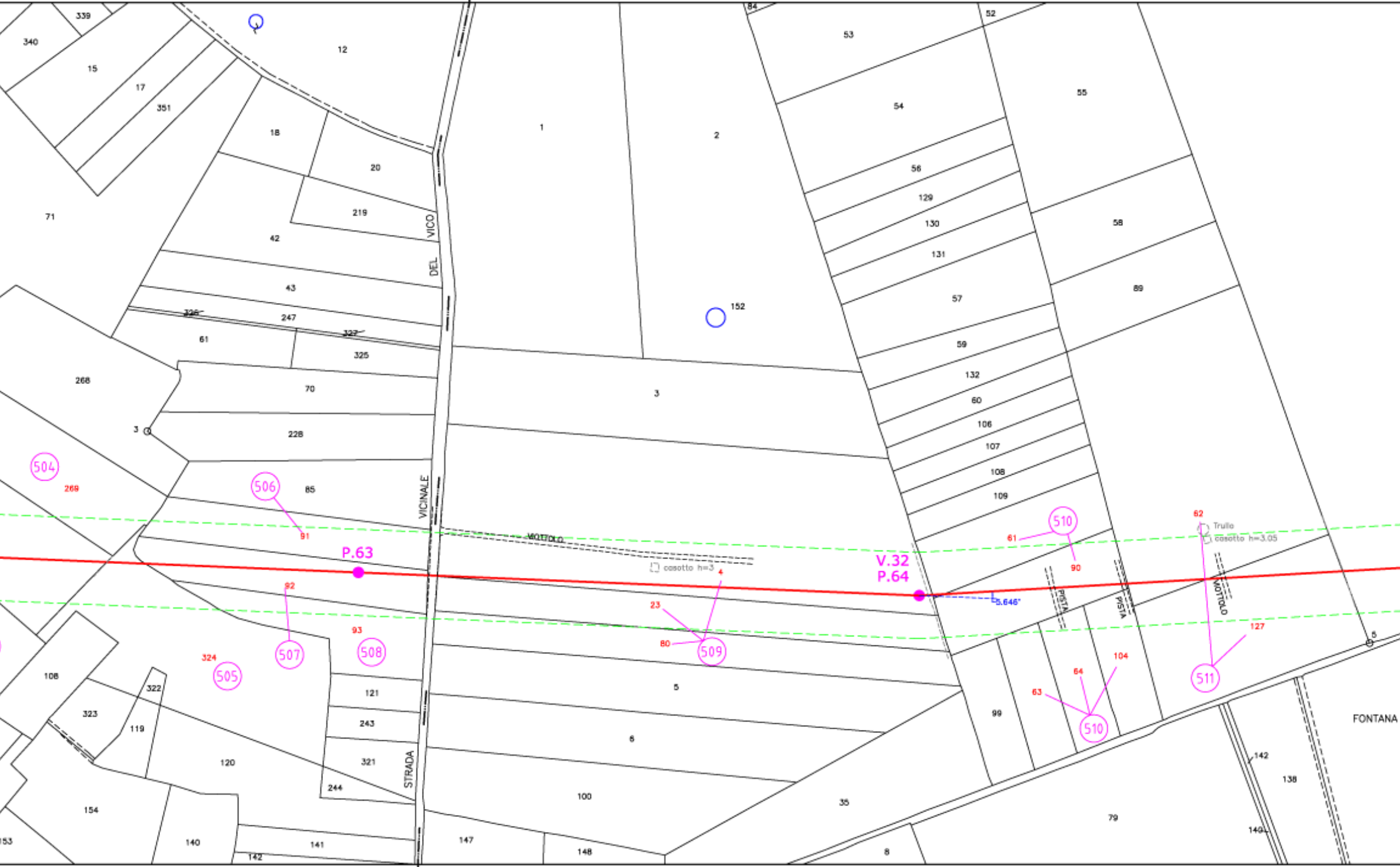
P.63
V.32
P.64
504
505
506
507
508
509
510
511
269
91
92
93
324
23
80
4
61
90
62
127
63
64
104
5.646°
STRADA VICINALE DEL VICO
MOTTOLO
PISTA
PISTA
MOTTOLO
casotto h=3
Trullo
casotto h=3.05
FONTANA
339
340
15
17
351
12
18
20
219
71
42
43
326
247
327
325
61
268
70
3
228
85
108
322
323
119
120
121
243
321
244
154
140
141
142
153
1
2
152
3
5
6
100
147
148
35
8
79
84
52
53
54
55
56
129
130
131
57
58
59
89
132
60
106
107
108
109
99
142
138
140
5

COMUNE DI TERLIZZI F. 59 | F. 77 COMUNE DI BITONTO

PROVINCIA DI BARI N PROVINCIA DI BARI N

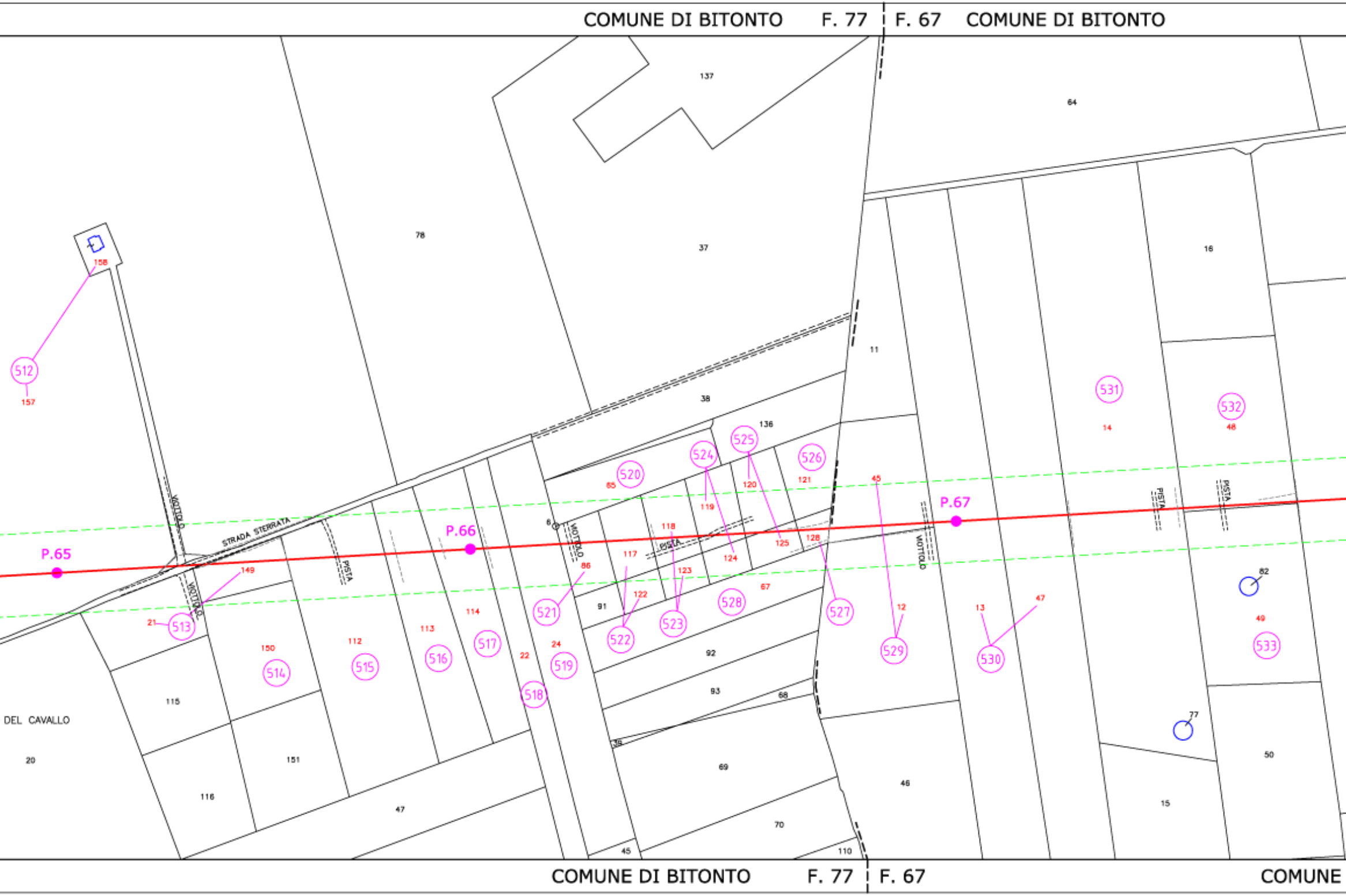
COMUNE DI BITONTO F. 77
F. 67 COMUNE DI BITONTO
P.65
P.66
P.67
512
513
514
515
516
517
518
519
520
521
522
523
524
525
526
527
528
529
530
531
532
533
STRADA STERRATA
VIOTTOLO
PISTA
DEL CAVALLO
137
78
37
64
16
11
38
136
158
157
149
21
150
112
113
114
22
24
86
85
117
118
119
120
121
122
123
124
125
128
67
45
12
13
47
14
48
49
82
77
91
92
93
68
69
70
46
15
50
115
116
151
47
20
45
110
COMUNE DI BITONTO F. 77
F. 67
COMUNE

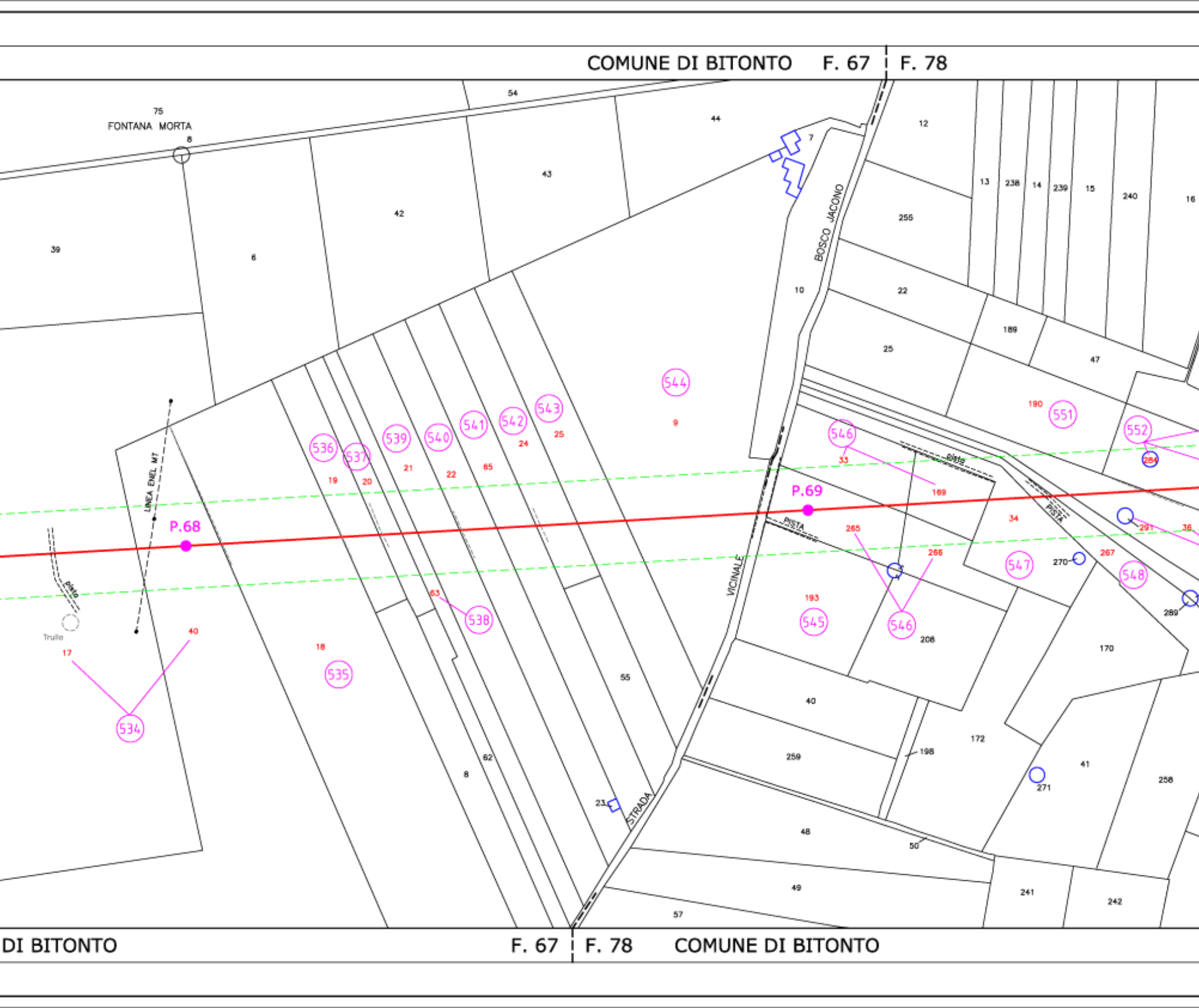

COMUNE DI BITONTO
F. 67
F. 78
FONTANA MORTA
75
8
54
44
43
42
39
6
7
12
13
238
14
239
15
240
16
255
22
189
47
25
10
BOSCO JACONO
544
9
543
25
542
24
541
85
540
22
539
21
537
20
536
19
546
33
169
190
551
552
284
pista
P.69
PISTA
34
291
36
265
266
267
547
548
270
289
P.68
LINEA ENEL MT
pista
Trullo
17
40
534
18
535
63
538
193
545
546
208
VICINALE
55
170
40
172
198
259
41
271
258
62
8
23
STRADA
48
50
49
241
242
57
DI BITONTO
F. 67
F. 78
COMUNE DI BITONTO

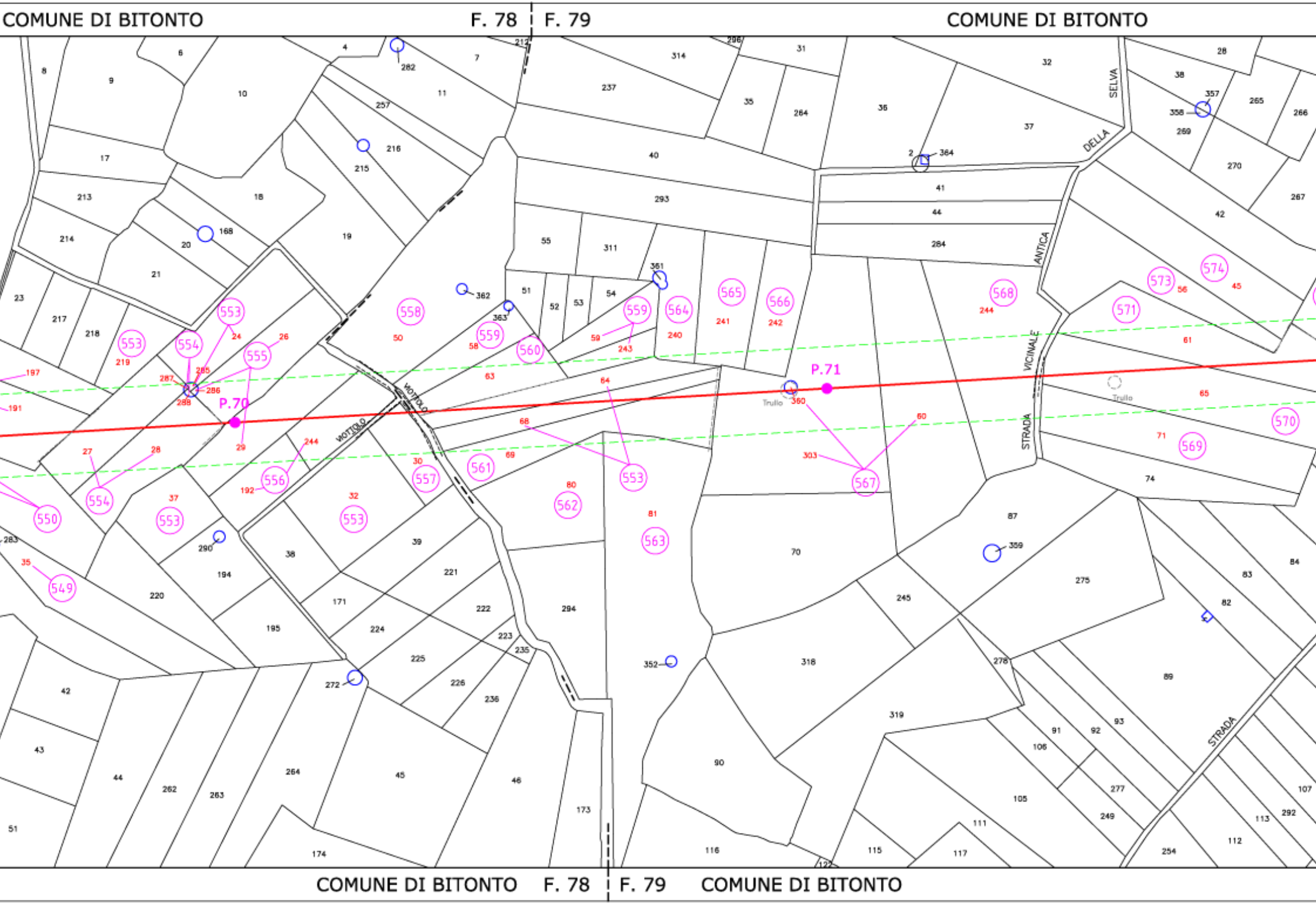
COMUNE DI BITONTO
F. 78
F. 79
COMUNE DI BITONTO
P.70
P.71
VIOTTOLO
VIOTTOLO
STRADA VICINALE ANTICA DELLA SELVA
Trullo
Trullo
STRADA
549
550
553
554
555
556
557
558
559
560
561
562
563
564
565
566
567
568
569
570
571
573
574
COMUNE DI BITONTO
F. 78
F. 79
COMUNE DI BITONTO

F. 79 ¦ F. 69 COMUNE DI BITONTO

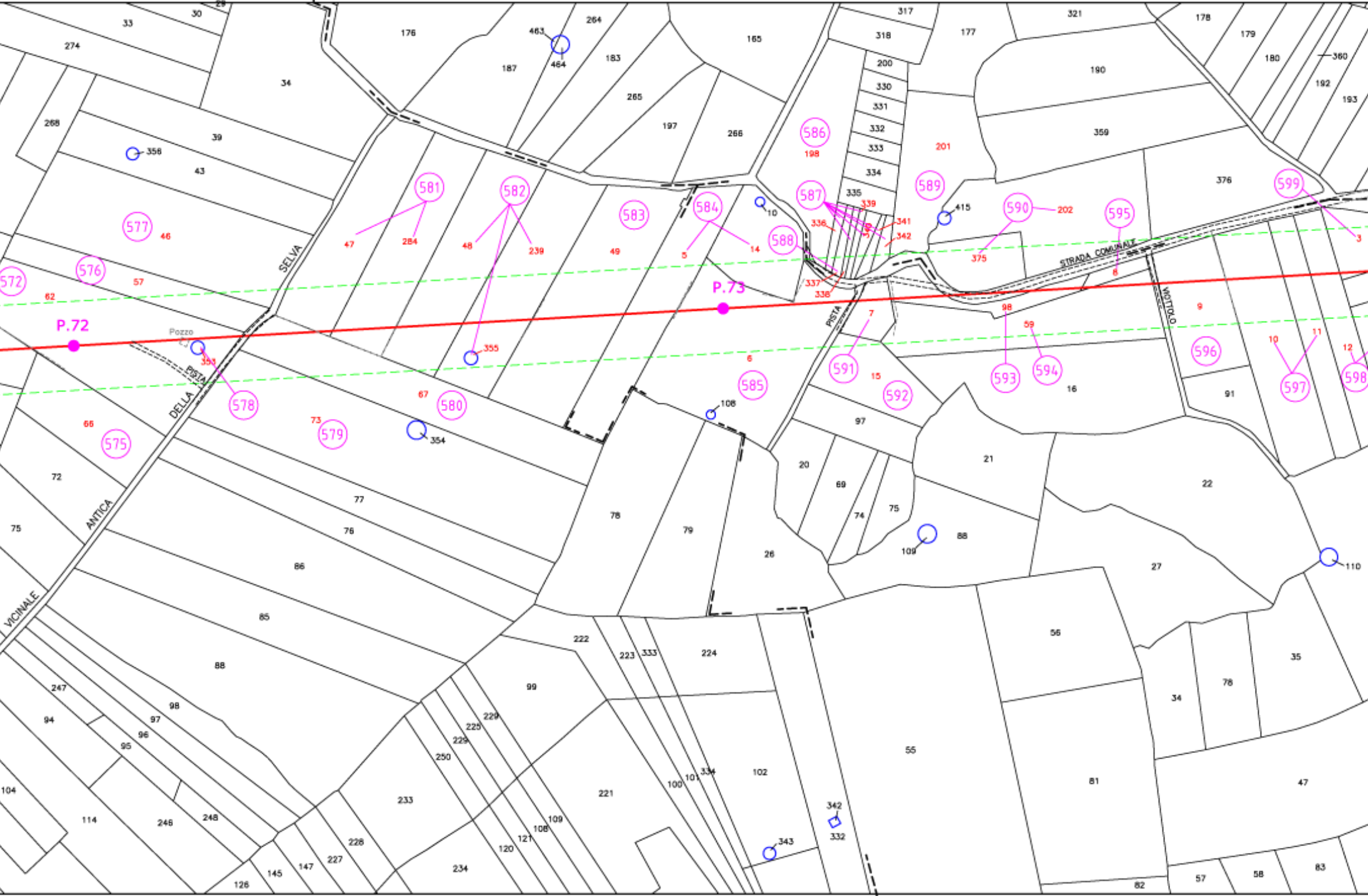
P.72
P.73
Pozzo
PISTA
SELVA
DELLA
ANTICA
VICINALE
STRADA COMUNALE
VIOTTOLO
572
575
576
577
578
579
580
581
582
583
584
585
586
587
588
589
590
591
592
593
594
595
596
597
598
599

COMUNE DI BITONTO F. 79 ¦ F. 80 COMUNE DI BITONTO

PROVINCIA DI BARI

COMUNE DI BITONTO F. 69 | F. 70

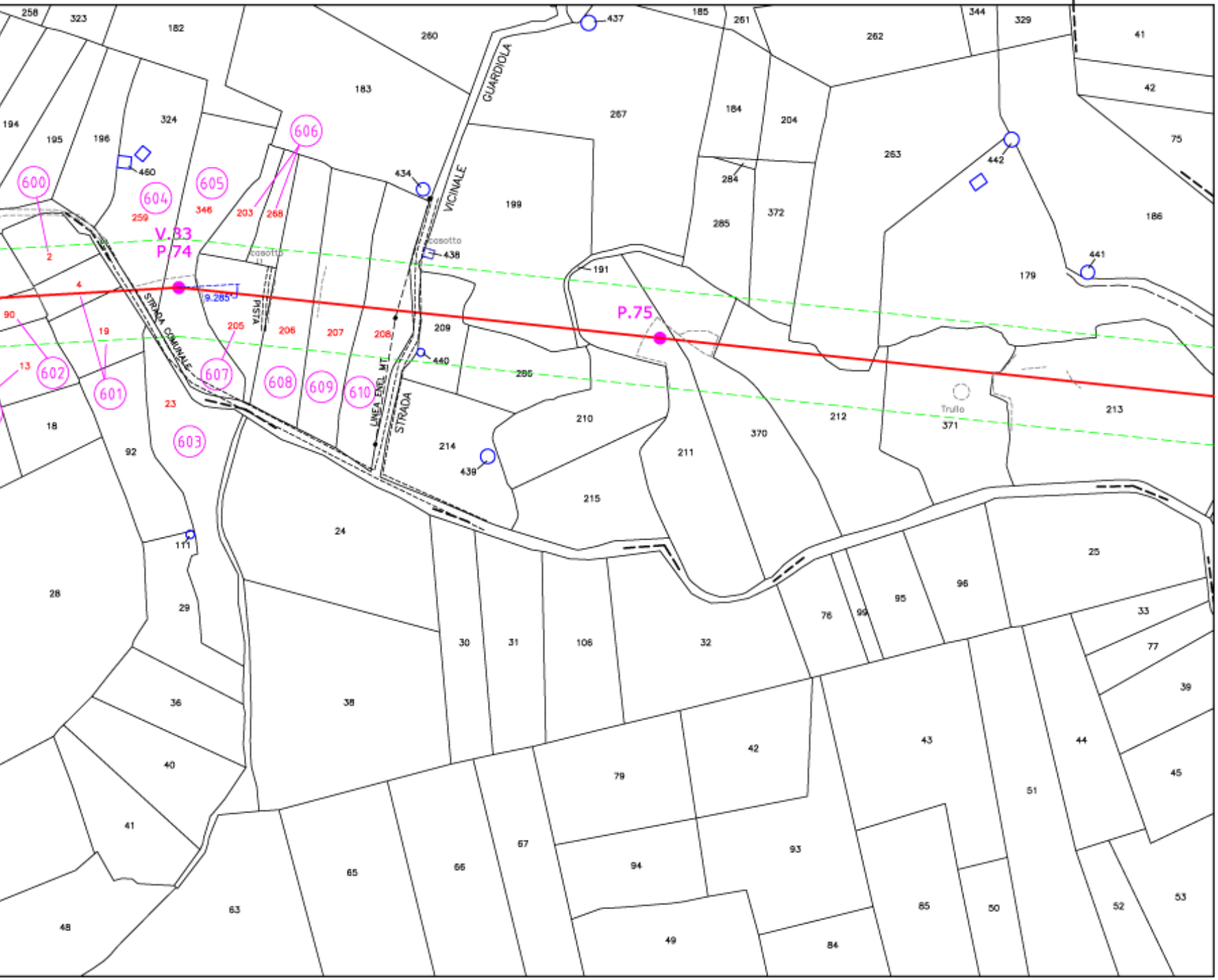

606
605
604
600
V.33
P.74
P.75
601
602
603
607
608
609
610
STRADA COMUNALE
PISTA
LINEA ENEL MT
STRADA
VICINALE
GUARDIOLA
casotto
Trullo
9.285
2
4
19
90
13
23
259
346
203
268
205
206
207
208
460
434
437
438
440
439
441
442
111
191
182
183
260
267
185
261
262
344
329
41
42
75
186
179
263
284
285
372
204
184
199
209
286
210
211
212
213
214
215
370
371
24
25
28
29
30
31
32
33
36
38
39
40
41
42
43
44
45
48
49
50
51
52
53
63
65
66
67
76
77
79
84
85
92
93
94
95
96
99
106
18
194
195
196
324
258
323

COMUNE DI BITONTO F. 80

PROVINCIA DI BARI