LEGENDA

━	ASSE LINEA AT 150 KV ESISTENTE DA RINNOVARE
┄	LINEA AT 150 KV DA SMANTELLARE
━	LINEA AT 150 KV FUTURA
◆	PALO AT 150 KV ESISTENTE DA NON SOSTITUIRE
◇	PALO AT 150 KV DA SMANTELLARE
○	PALO AT 150 KV FUTURO
①	NUMERO PIANO
25.00 – 50.00 – 25.00	AREE POTENZIALMENTE IMPEGNATE

Sez. A/a
Architetto
MICHELE
PANICO
N. 9513

MPanico

00	10/04/2014	PRIMA EMISSIONE	M. Panico	M. D'Angiò	A. Limone
REV.	DATA	DESCRIZIONE DELLA REVISIONE	ELABORATO	VERIFICATO	APPROVATO

TIPOLOGIA DELL'ELABORATO

CODIFICA DELL'ELABORATO

DE23122B1CFXP0003.A

Terna Rete Italia
TERNA GROUP

PROGETTO

WBS:

RICAVATO DAL DOC. TERNA

CLASSIFICAZIONE DI SICUREZZA

TITOLO:

ELETTRODOTTO 150 KV CP CORATO – CP BARI IND. 2

PLANIMETRIA ELENCO PROPRIETARI 3° TRONCO – TRATTO A – DAL P.74 ALLA CP BARI IND.LE 2

"Sono possibili, in sede di progetto esecutivo, variazioni di posizione ed altezza dei sostegni"

NOME DEL FILE	SCALA CAD	FORMATO	SCALA	FOGLIO
Planimetria.dwg	1 UNITA'=2	7600x300	1:2000	/

Questo documento contiene informazioni di proprietà Terna S.p.A. e deve essere utilizzato esclusivamente dal destinatario in relazione alle finalità per le quali è stato ricevuto. E' vietata qualsiasi forma di riproduzione o di divulgazione senza l'esplicito consenso di Terna S.p.A.

This document contains information proprietary to Terna S.p.A. and it will have to be used exclusively for the purposes for which it has been furnished. Whichever shape of spreading or reproduction without the written permission of Terna S.p.A. is prohibit.

CERT. N. 9141. TERN
CSQ IQNet
UNI EN ISO 9001

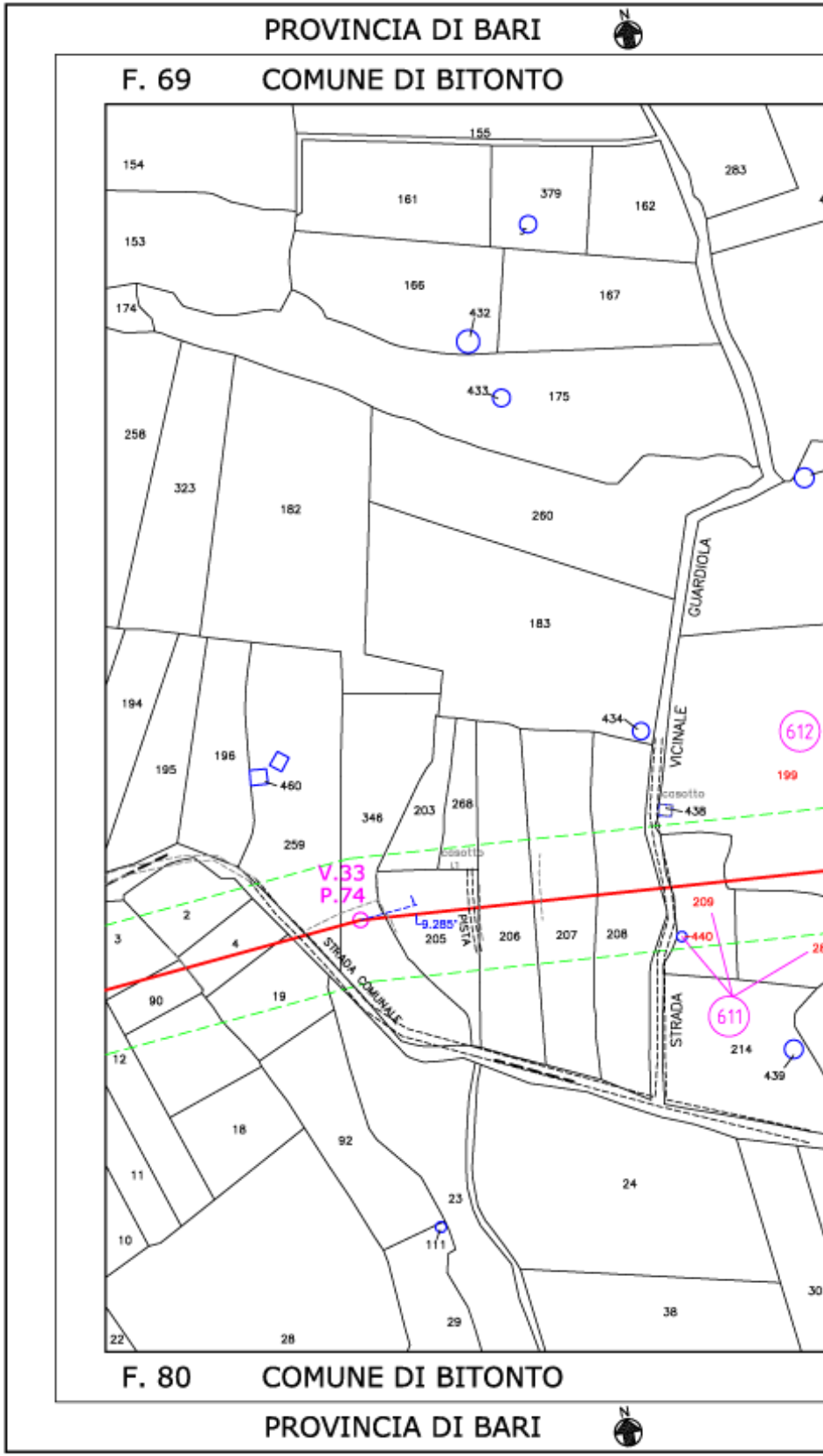
PROVINCIA DI BARI
F. 69
COMUNE DI BITONTO
155
154
161
379
162
283
153
166
432
167
174
433
175
258
323
182
260
STRADA VICINALE GUARDIOLA
183
194
434
612
199
195
196
460
casotto
438
346
203
268
259
V.33
P.74
9.285'
PISTA
205
206
207
208
209
440
2
3
4
STRADA COMUNALE
19
90
611
214
439
12
18
92
24
11
23
111
10
38
29
28
22
F. 80
COMUNE DI BITONTO
PROVINCIA DI BARI

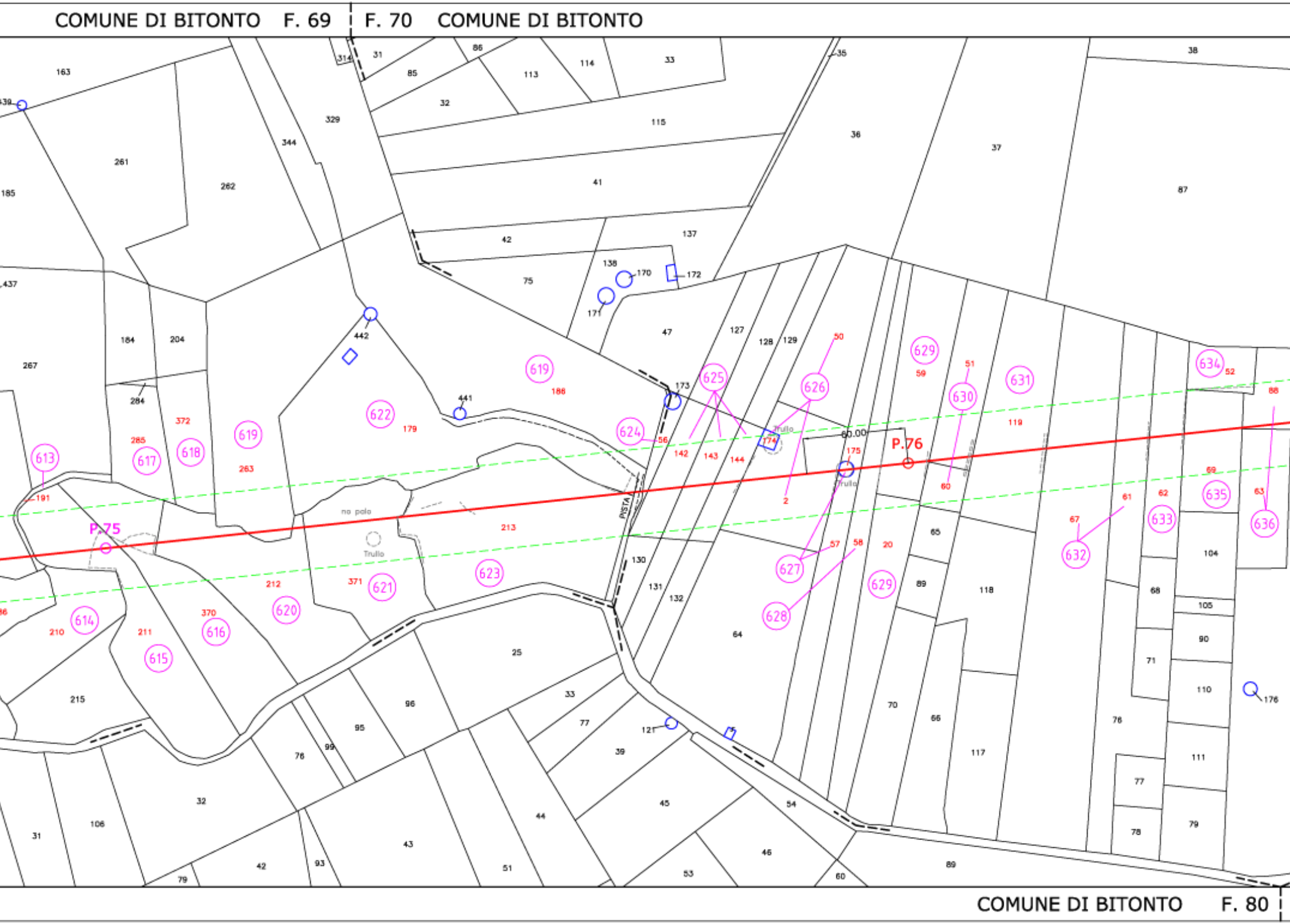
COMUNE DI BITONTO F. 69
F. 70 COMUNE DI BITONTO
P.75
P.76
613
614
615
616
617
618
619
620
621
622
623
624
625
626
627
628
629
630
631
632
633
634
635
636
no palo
Trullo
PISTA
60.00
COMUNE DI BITONTO F. 80

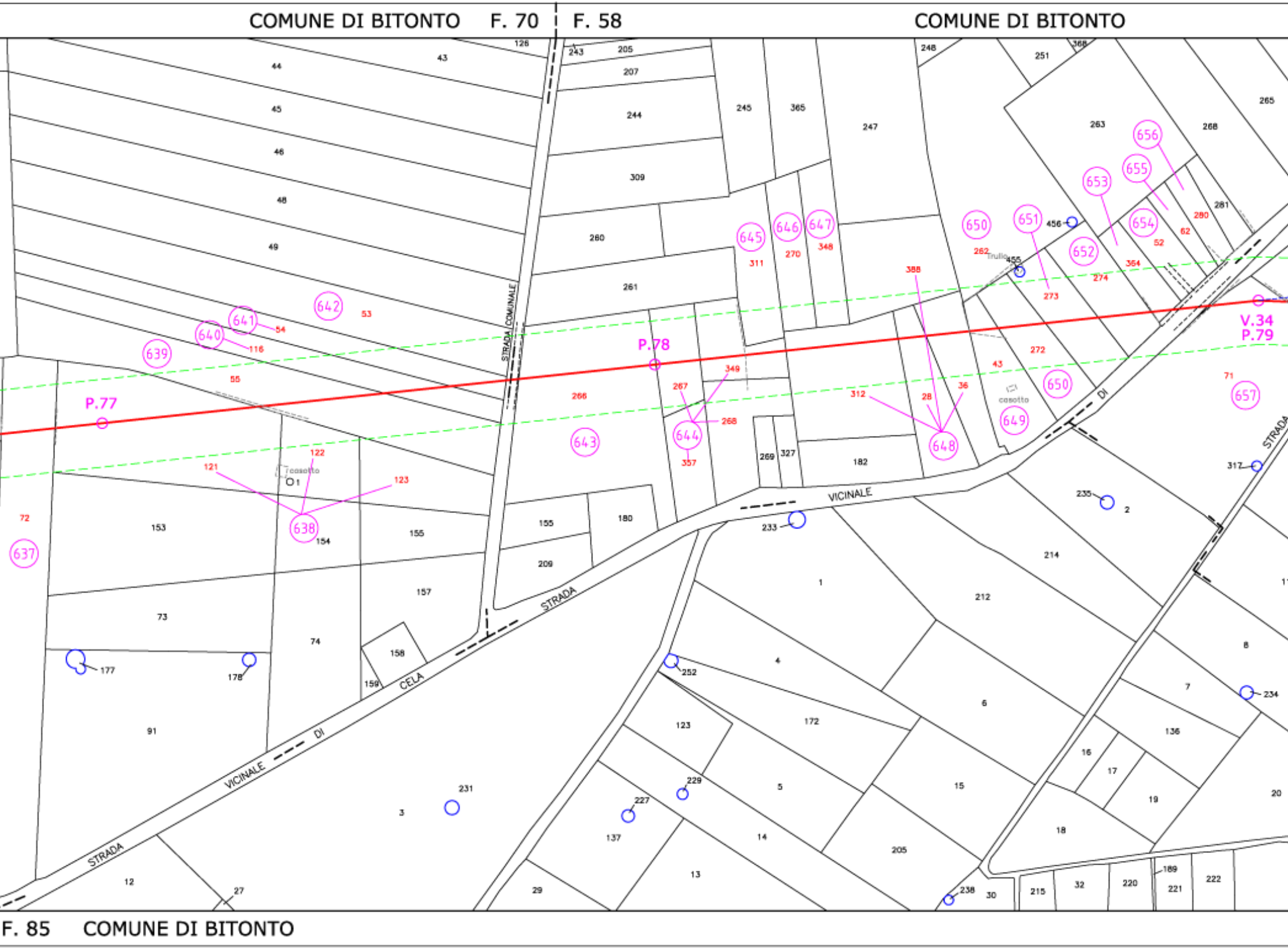
COMUNE DI BITONTO F. 70
F. 58 COMUNE DI BITONTO
F. 85 COMUNE DI BITONTO
P.77
P.78
V.34
P.79
STRADA COMUNALE
STRADA VICINALE DI CELA
STRADA VICINALE DI
STRADA
casotto
Trullo
637
638
639
640
641
642
643
644
645
646
647
648
649
650
651
652
653
654
655
656
657
72
121
122
123
55
116
54
53
266
267
349
268
357
311
270
348
388
312
28
36
43
272
262
273
274
354
52
62
280
71
456
455
317
235
233
252
229
227
238
177
178
231

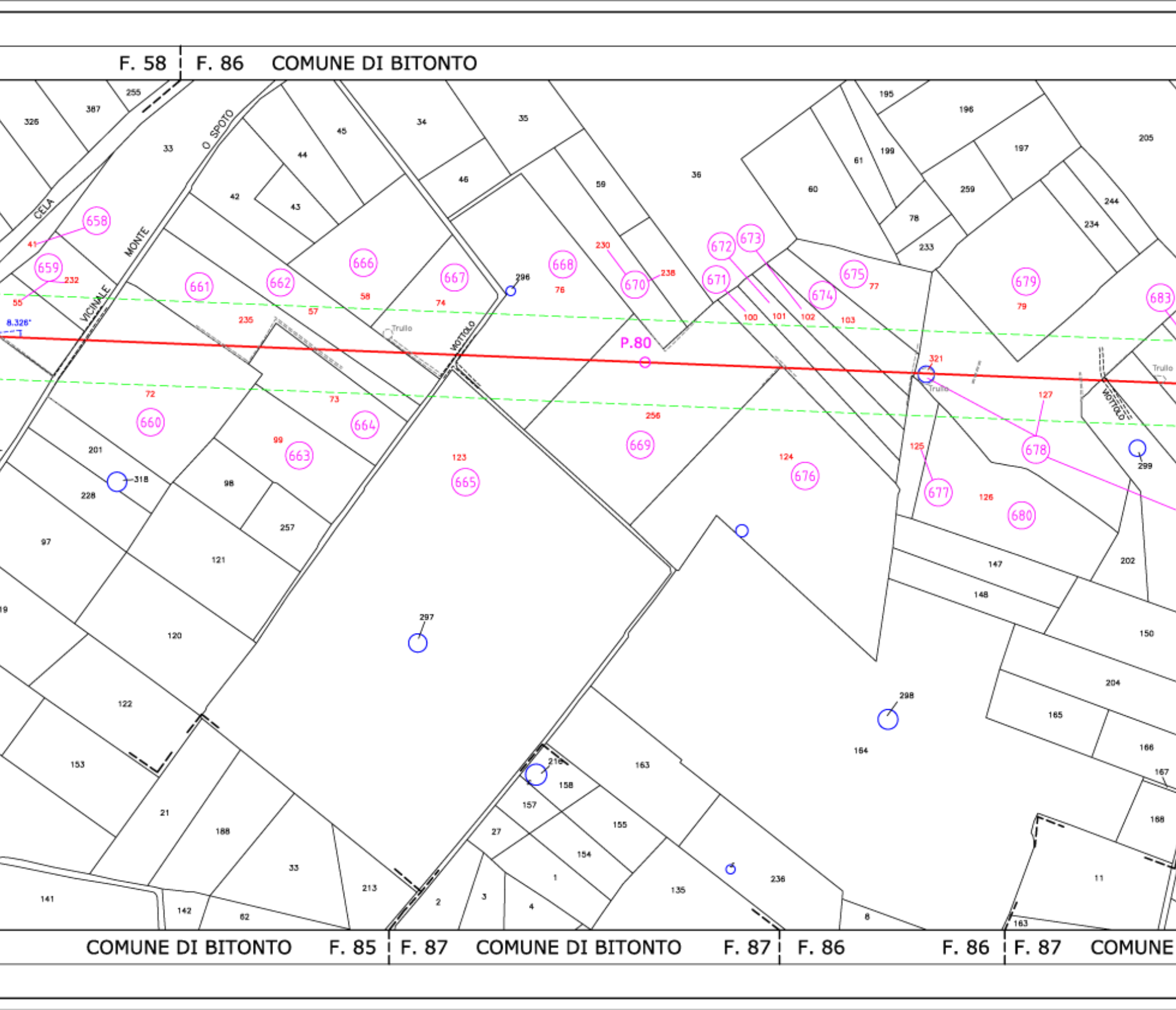
F. 58
F. 86 COMUNE DI BITONTO
CELA
VICINALE
MONTE
O SPOTO
VOTTOLO
VOTTOLO
Trullo
Trullo
Trullo
8.326°
P.80
658
659
660
661
662
663
664
665
666
667
668
669
670
671
672
673
674
675
676
677
678
679
680
683
41
55
232
235
57
58
74
76
230
238
100
101
102
103
77
79
72
73
99
123
256
124
125
126
127
321
296
297
298
299
318
216
COMUNE DI BITONTO F. 85
F. 87 COMUNE DI BITONTO F. 87
F. 86
F. 86
F. 87 COMUNE

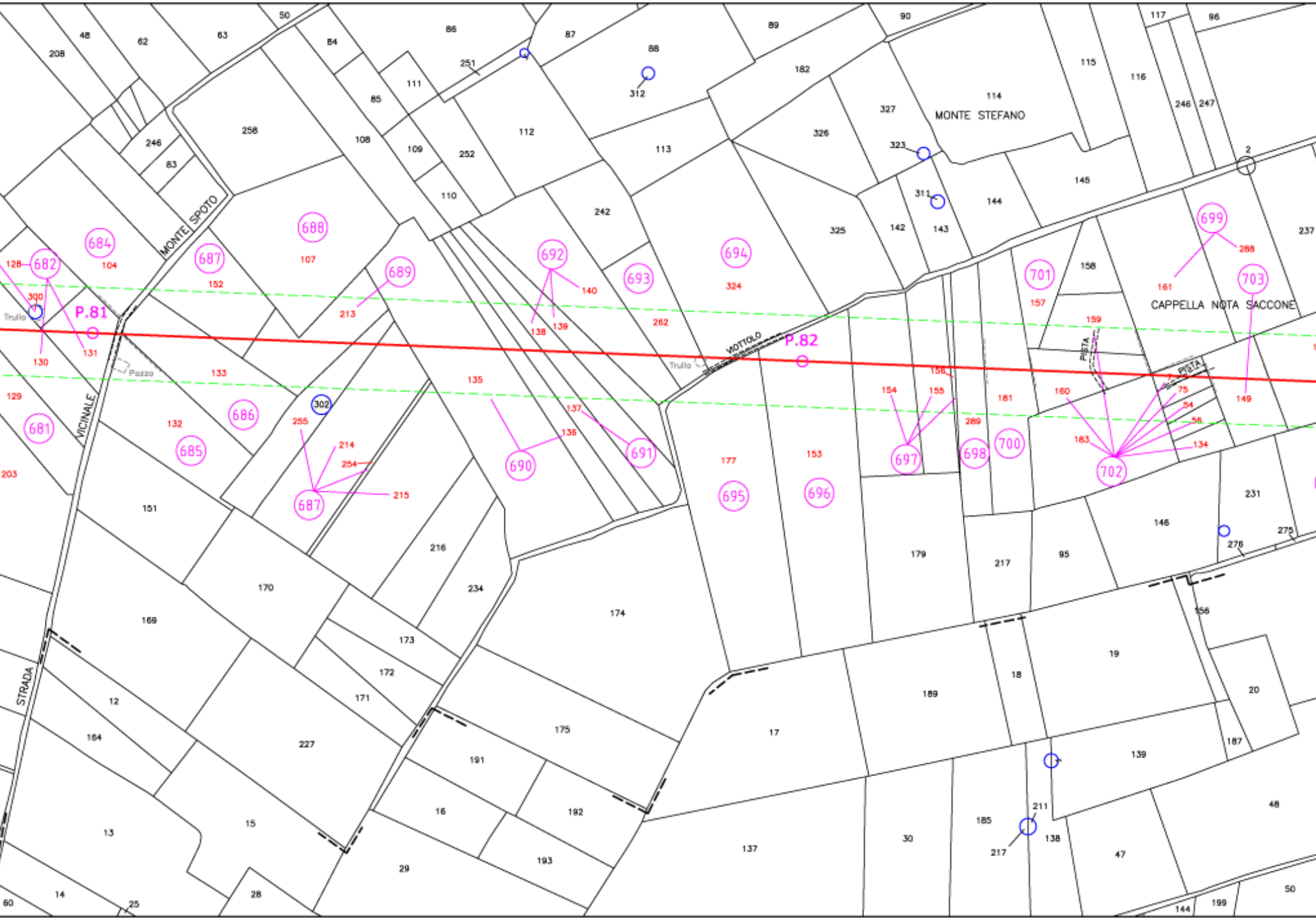
MONTE STEFANO
CAPPELLA NOTA SACCONE
MONTE SPOTO
STRADA
VICINALE
MOTTOLO
PISTA
PISTA
Trullo
Trullo
Pozzo
P.81
P.82
681
682
684
685
686
687
687
688
689
690
691
692
693
694
695
696
697
698
700
701
702
703
699
302
300
128
129
130
131
133
132
104
152
107
213
255
214
254
215
135
137
136
138
139
140
262
324
177
153
156
154
155
289
181
157
159
160
183
75
54
56
134
161
288
149
203

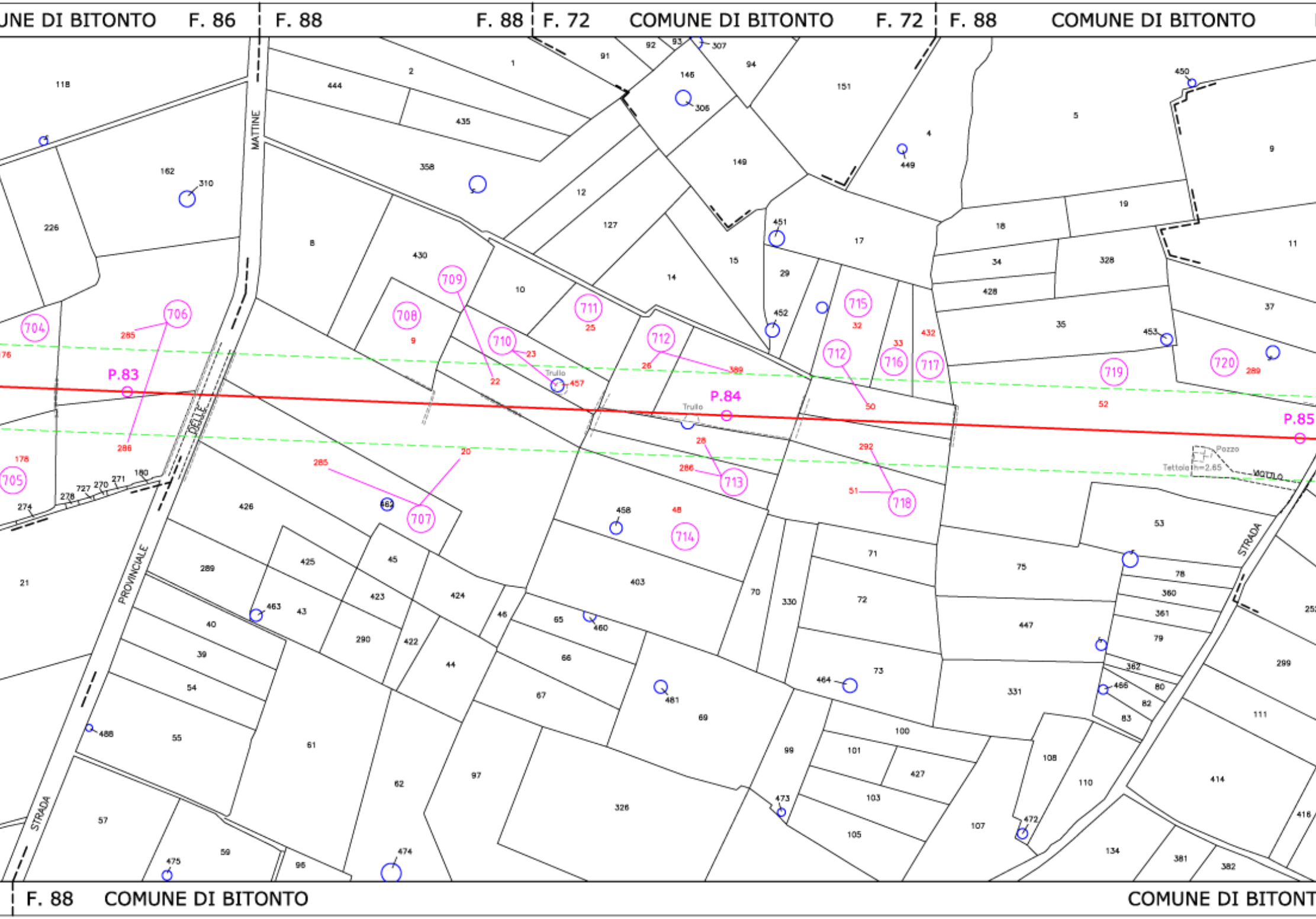
UNE DI BITONTO
F. 86
F. 88
F. 88
F. 72
COMUNE DI BITONTO
F. 72
F. 88
COMUNE DI BITONTO
MATTINE
DELLE
PROVINCIALE
STRADA
STRADA
VOTTO
Trullo
Trullo
Pozzo
Tettoia h=2.65
P.83
P.84
P.85
704
705
706
707
708
709
710
711
712
712
713
714
715
716
717
718
719
720
F. 88
COMUNE DI BITONTO
COMUNE DI BITONT

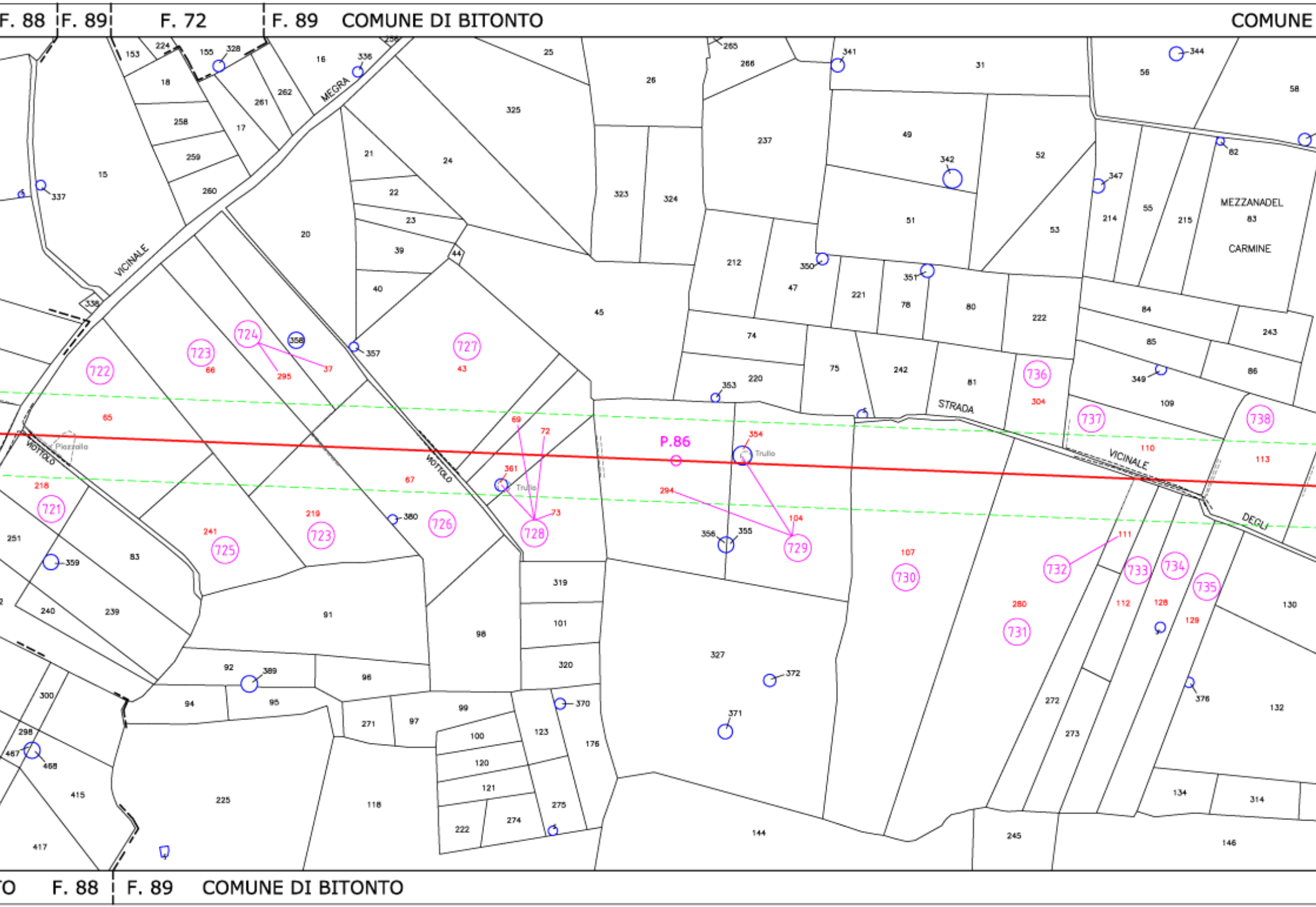
F. 88
F. 89
F. 72
F. 89
COMUNE DI BITONTO
COMUNE
VICINALE
MEGRA
VIOTTOLO
Piazzalo
Trullo
STRADA
VICINALE
DEGLI
MEZZANADEL
CARMINE
P.86
721
722
723
724
725
726
727
728
729
730
731
732
733
734
735
736
737
738
F. 88
F. 89
COMUNE DI BITONTO

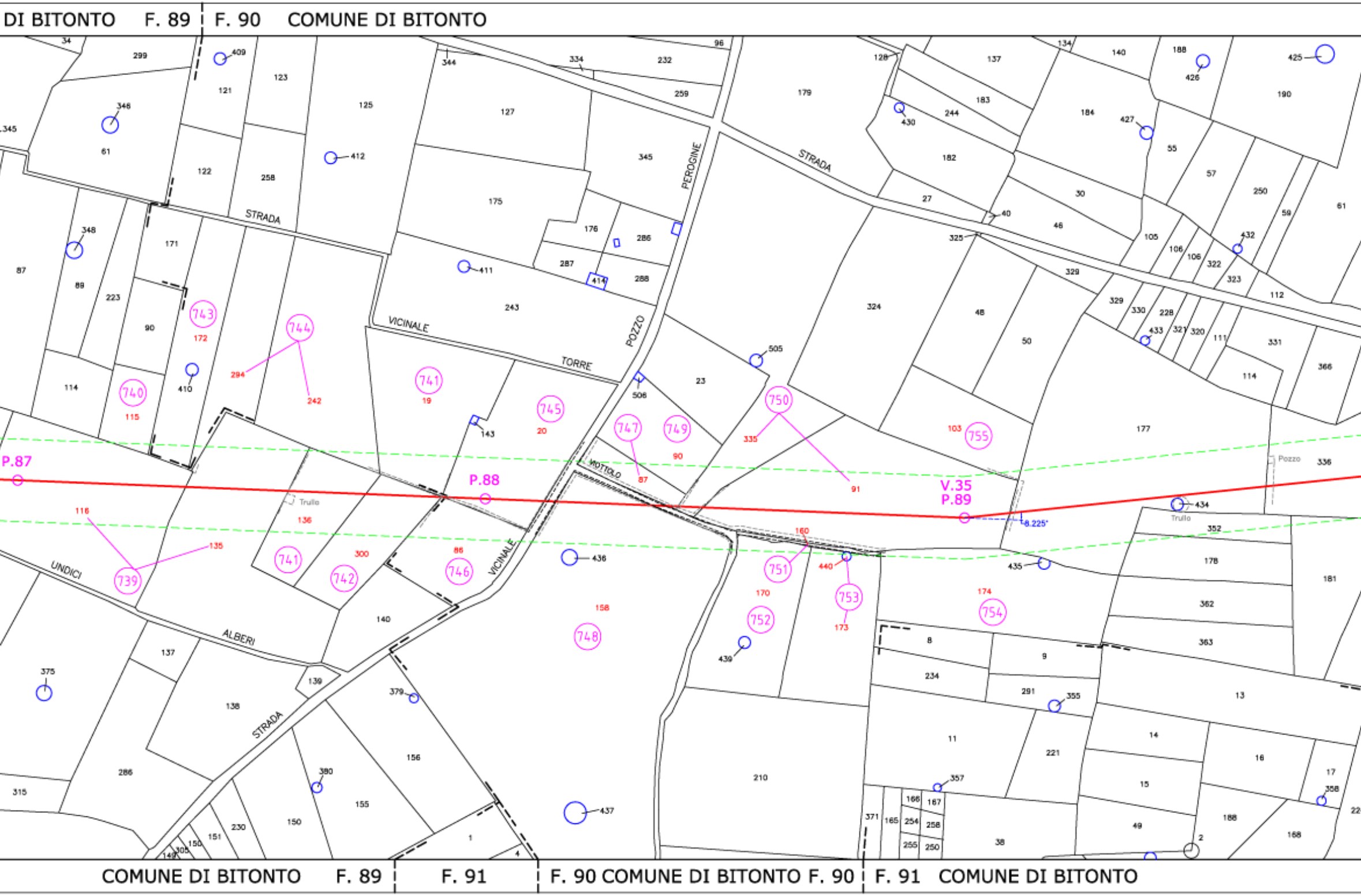

DI BITONTO F. 89
F. 90 COMUNE DI BITONTO
COMUNE DI BITONTO F. 89
F. 91
F. 90 COMUNE DI BITONTO F. 90
F. 91 COMUNE DI BITONTO
P.87
P.88
V.35
P.89
8.225°
STRADA
VICINALE
TORRE
POZZO
PEROGINE
STRADA
VICINALE
MOTTOLO
STRADA
UNDICI
ALBERI
STRADA
Trullo
Trullo
Pozzo
739
740
741
741
742
743
744
745
746
747
748
749
750
751
752
753
754
755
116
135
115
172
294
242
19
20
136
300
86
87
90
335
91
103
158
160
440
170
173
174

PROVINCIA DI BARI

COMUNE DI BITONTO F. 90

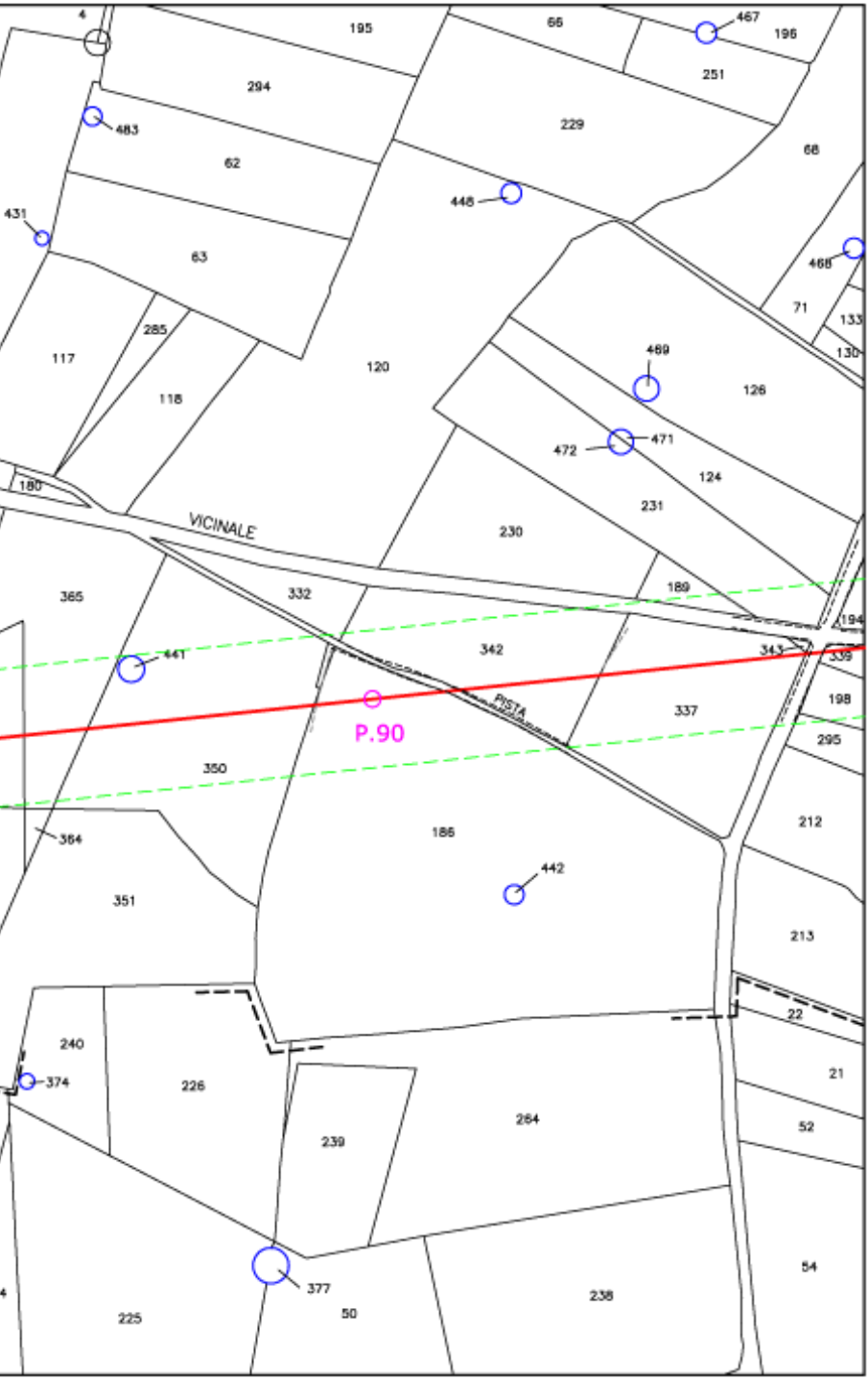
4
195
66
467
196
294
251
483
229
62
68
448
431
63
468
71
133
285
130
117
120
469
126
118
472
471
124
180
231
VICINALE
230
365
332
189
194
343
342
339
441
P.90
PISTA
198
337
295
350
186
212
364
442
351
213
22
240
21
374
226
264
239
52
54
377
238
50
225

COMUNE DI BITONTO F. 91

PROVINCIA DI BARI