LEGENDA

━ (blu)	ASSE LINEA AT 150 KV ESISTENTE DA RINNOVARE
╌	LINEA AT 150 KV DA SMANTELLARE
━ (rossa)	LINEA AT 150 KV FUTURA
◆	PALO AT 150 KV ESISTENTE DA NON SOSTITUIRE
◇	PALO AT 150 KV DA SMANTELLARE
○	PALO AT 150 KV FUTURO
①	NUMERO PIANO
25.00 50.00 25.00	AREE POTENZIALMENTE IMPEGNATE

Architetto MICHELE PANICO N. 2513

M Panico

00	10/04/2014	PRIMA EMISSIONE	M. Panico	M. D'Angiò	A. Limone
REV.	DATA	DESCRIZIONE DELLA REVISIONE	ELABORATO	VERIFICATO	APPROVATO

TIPOLOGIA DELL'ELABORATO	CODIFICA DELL'ELABORATO	
	DE23122B1CFXP0003.C	Terna Rete Italia TERNA GROUP

PROGETTO	TITOLO:
WBS:	ELETTRODOTTO 150 KV CP CORATO – CP BARI IND. 2
RICAVATO DAL DOC. TERNA	PLANIMETRIA ELENCO PROPRIETARI 3° TRONCO – TRATTO C – DAL P.74 ALLA CP BARI IND.LE 2
CLASSIFICAZIONE DI SICUREZZA	"Sono possibili, in sede di progetto esecutivo, variazioni di posizione ed altezza dei sostegni"

NOME DEL FILE	SCALA CAD	FORMATO	SCALA	FOGLIO
Planimetria.dwg	1 UNITA'=2	7600x300	1:2000	/

Questo documento contiene informazioni di proprietà Terna S.p.A. e deve essere utilizzato esclusivamente dal destinatario in relazione alle finalità per le quali è stato ricevuto. E' vietata qualsiasi forma di riproduzione o di divulgazione senza l'esplicito consenso di Terna S.p.A.

This document contains information proprietary to Terna S.p.A. and it will have to be used exclusively for the purposes for which it has been furnished. Whichever shape of spreading or reproduction without the written permission of Terna S.p.A. is prohibit.

CERT. N. 9141. TERN CSQ IQNet UNI EN ISO 9001

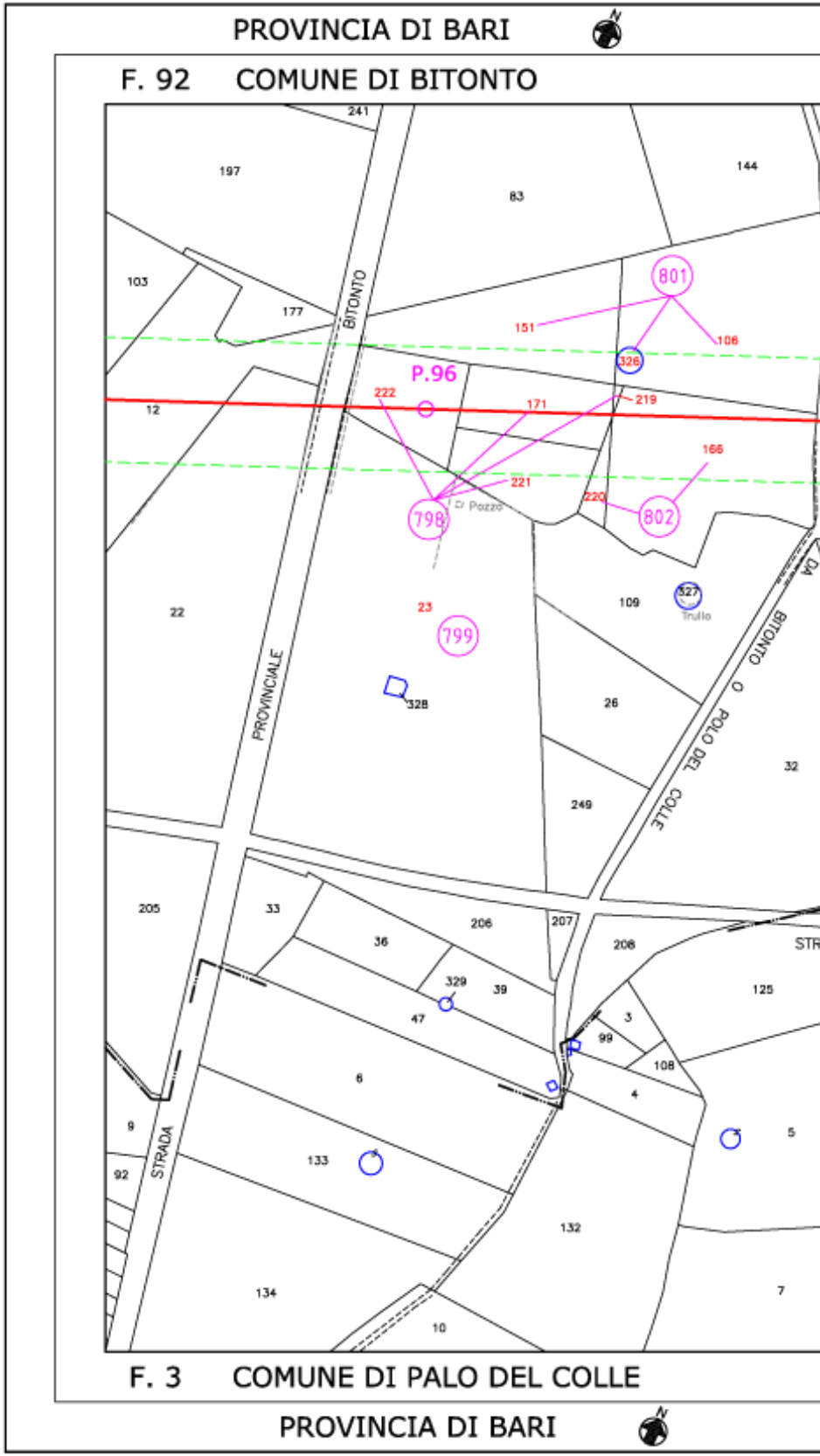
PROVINCIA DI BARI
F. 92 COMUNE DI BITONTO
241
197
83
144
103
177
BITONTO
801
151
106
326
P.96
222
219
171
12
166
221
220
798
Pozzo
802
327
Trullo
109
22
23
799
BITONTO
O
PALO DEL COLLE
DA
PROVINCIALE
328
26
32
249
205
33
206
207
208
STR
36
329
39
125
47
3
99
108
6
4
9
STRADA
5
92
133
132
134
7
10
F. 3 COMUNE DI PALO DEL COLLE
PROVINCIA DI BARI

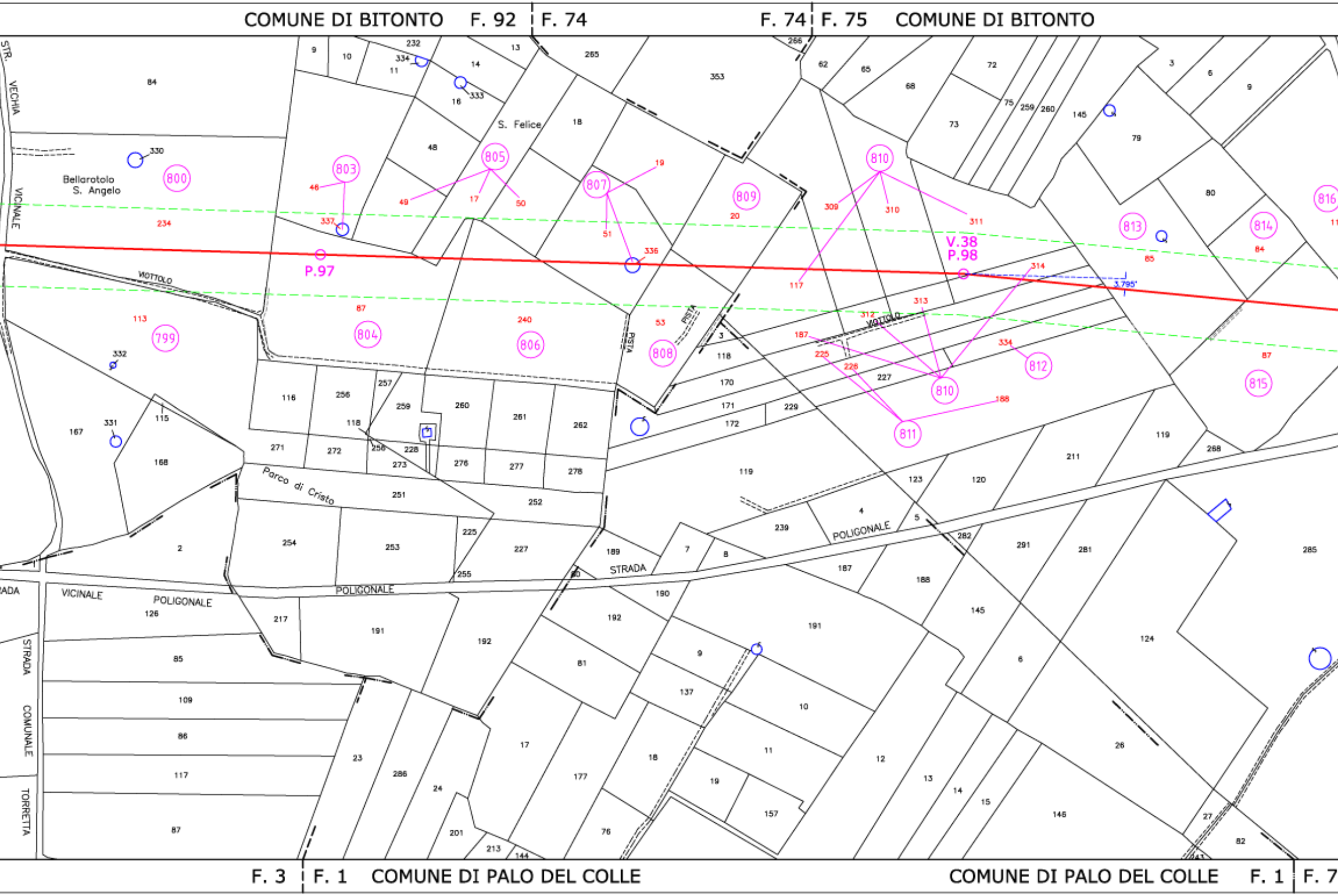
COMUNE DI BITONTO F. 92
F. 74
F. 74
F. 75 COMUNE DI BITONTO
F. 3
F. 1 COMUNE DI PALO DEL COLLE
COMUNE DI PALO DEL COLLE F. 1
F. 7
STR. VECHIA VICINALE
Bellarotolo S. Angelo
S. Felice
VIOTTOLO
PISTA
Parco di Cristo
STRADA POLIGONALE
VICINALE POLIGONALE
STRADA COMUNALE TORRETTA
P.97
V.38
P.98
3.795'
799
800
803
804
805
806
807
808
809
810
811
812
813
814
815
816
46
49
17
50
19
51
20
309
310
311
117
234
113
87
240
53
85
84
336
337
312
313
314
187
225
226
334
188
330
332
331
333
84
9
10
232
11
13
14
16
48
18
265
353
266
62
65
68
72
73
75
259
260
145
3
6
9
79
80
116
256
257
259
260
261
262
118
118
3
170
171
172
227
229
119
123
120
211
119
268
271
272
256
228
273
276
277
278
251
252
167
168
115
2
254
253
225
227
189
7
8
239
4
5
282
291
281
285
187
188
190
192
191
217
126
85
109
86
117
87
23
286
24
201
213
144
17
177
18
19
157
76
81
137
9
10
11
12
13
14
15
146
145
6
124
26
27
82
143

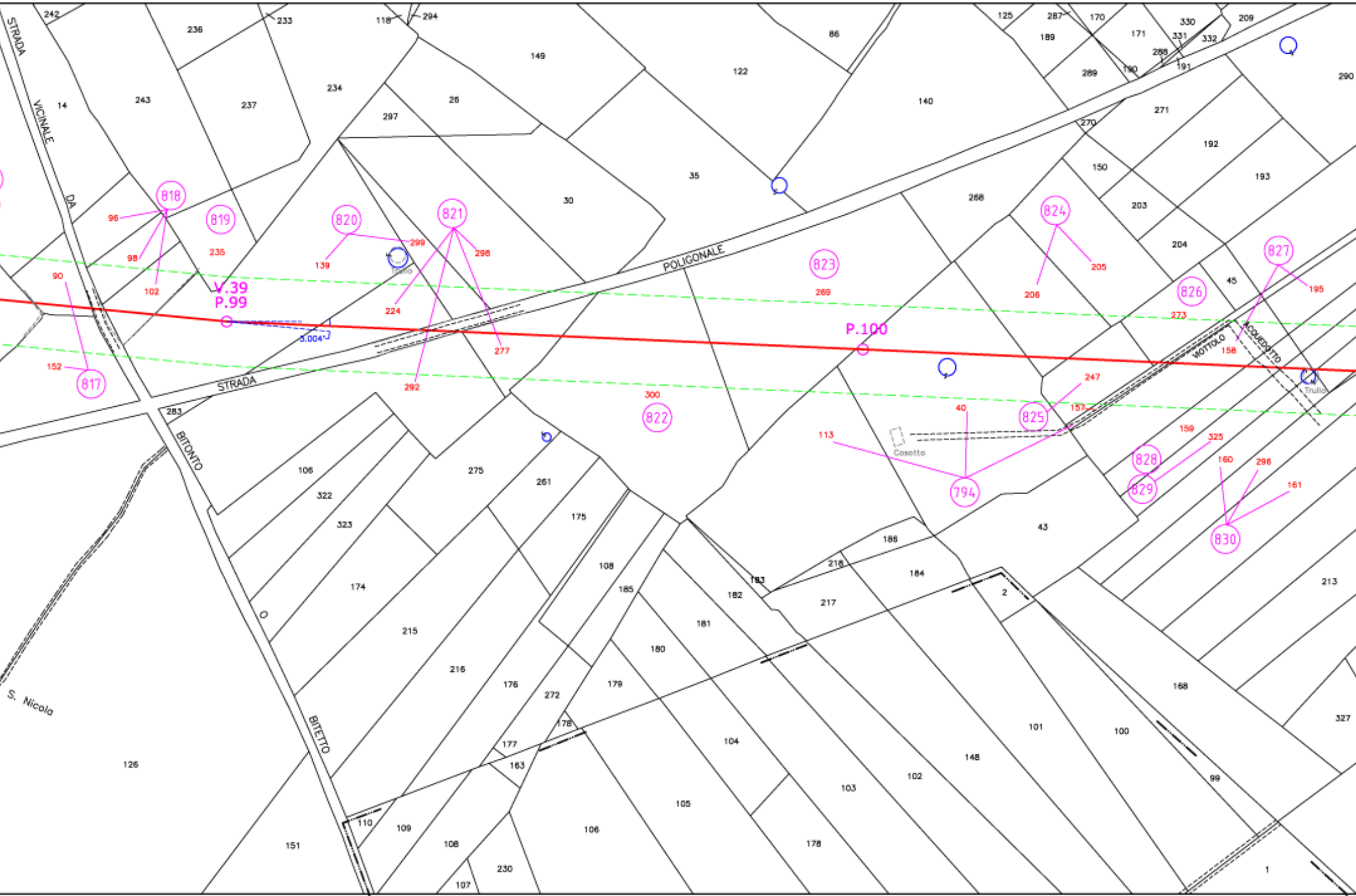
STRADA VICINALE DA BITONTO O BITETTO
POLIGONALE
STRADA
VIOTTOLO
ACQUEDOTTO
S. Nicola
Trullo
Casotto
V.39
P.99
P.100
3.004
817
818
819
820
821
822
823
824
825
826
827
828
829
830
794
96
98
102
90
152
235
139
299
298
224
277
292
269
300
206
205
195
273
158
247
157
40
113
159
325
160
296
161
242
236
233
118
294
149
86
122
125
287
170
330
209
189
171
331
332
288
191
290
289
190
14
243
237
234
26
297
140
271
270
192
193
35
30
150
268
203
204
45
283
106
322
323
174
215
216
275
261
175
108
185
176
272
178
177
163
179
180
181
182
183
186
218
184
217
2
43
213
168
327
101
100
148
99
102
103
104
105
106
109
110
107
230
126
151
1

5 COMUNE DI BITONTO F. 75 | F. 1 COMUNE DI PALO DEL COLLE F. 1

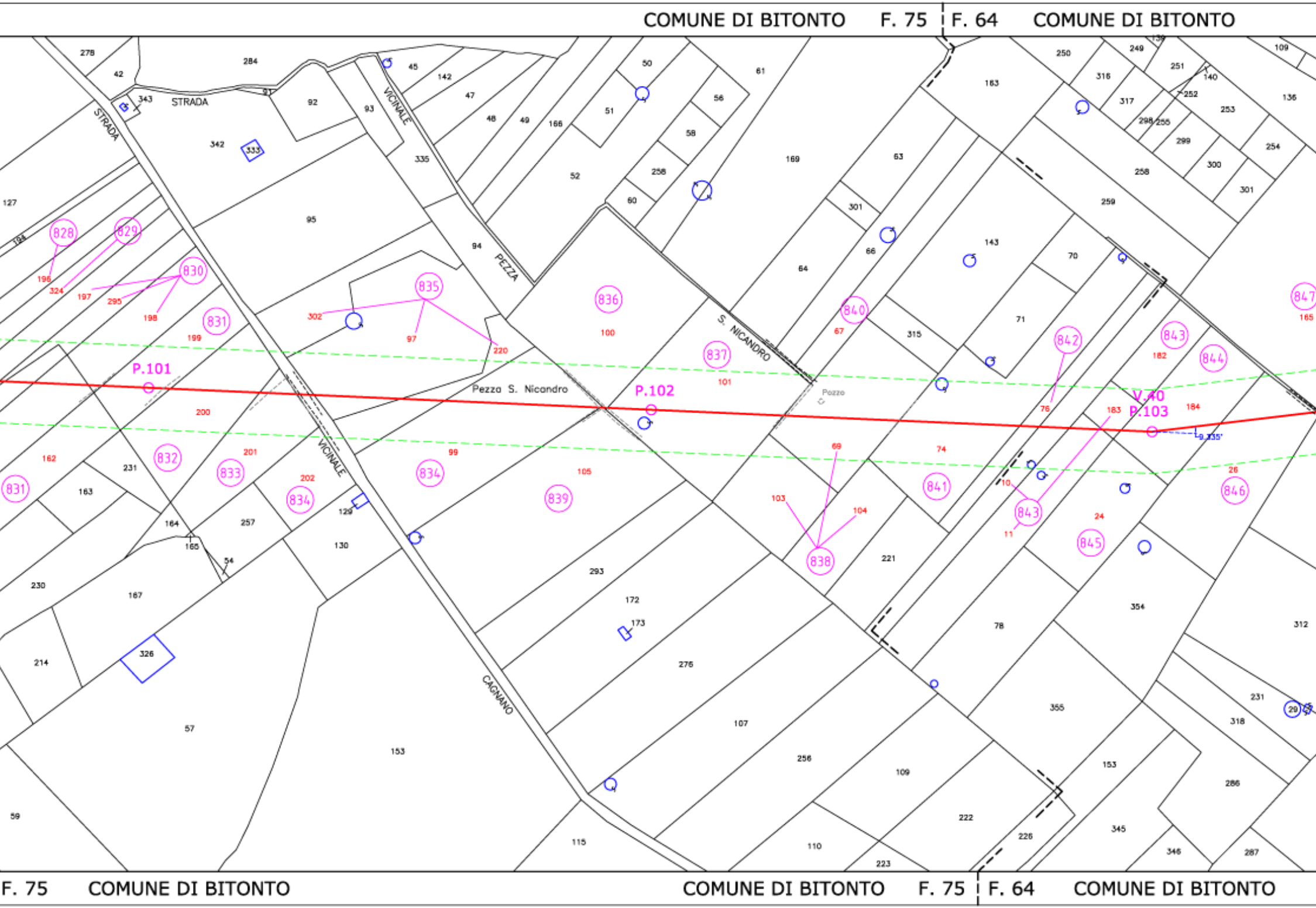
COMUNE DI BITONTO F. 75
F. 64 COMUNE DI BITONTO
STRADA
STRADA VICINALE
PEZZA
S. NICANDRO
Pezza S. Nicandro
VICINALE
CAGNANO
Pozzo
P.101
P.102
V.40
P.103
9.335'
828
829
830
831
832
833
834
835
836
837
838
839
840
841
842
843
844
845
846
847
F. 75 COMUNE DI BITONTO
COMUNE DI BITONTO F. 75
F. 64 COMUNE DI BITONTO

COMUNE DI BITONTO F. 64

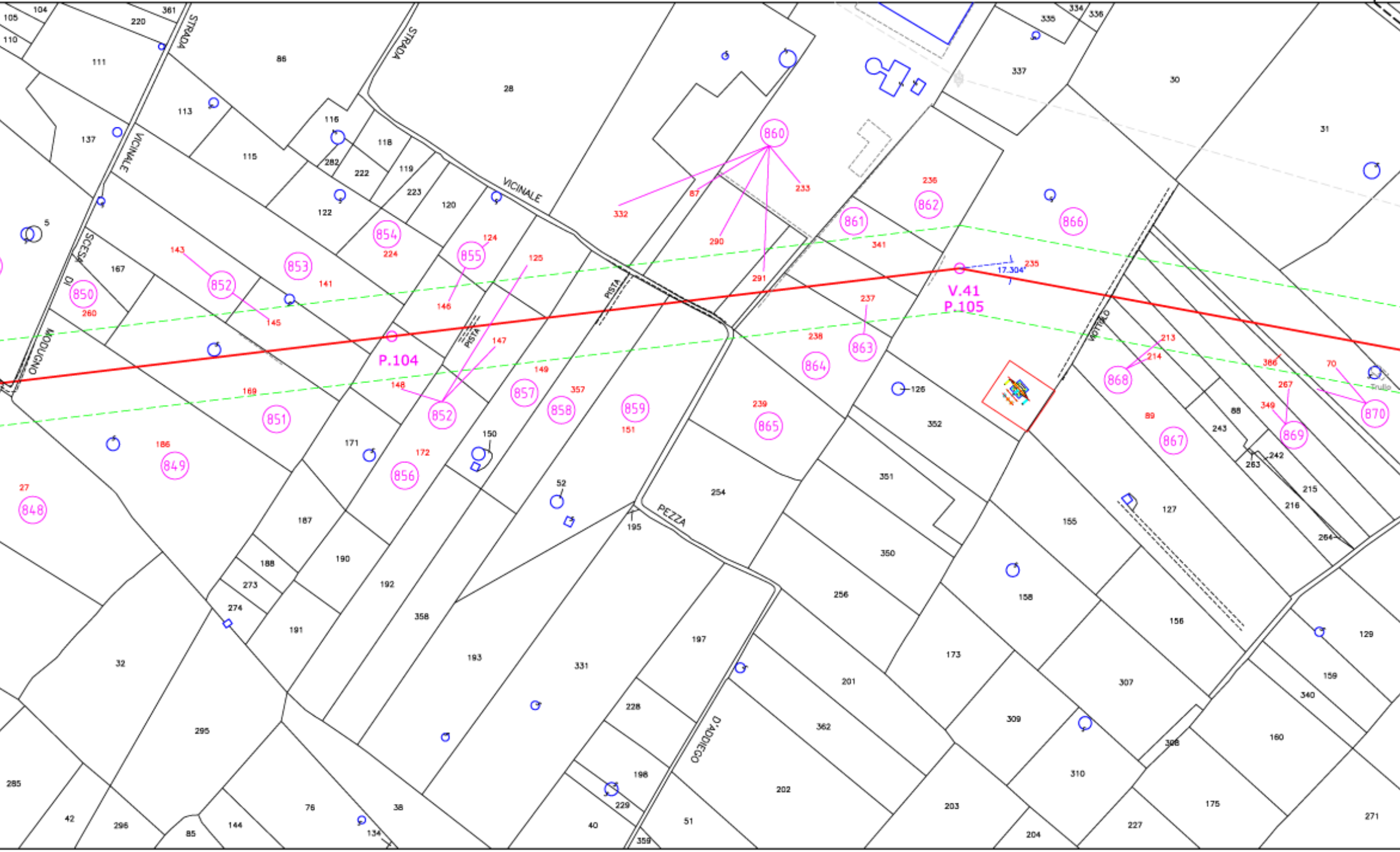
P.104
V.41
P.105
17.304
STRADA VICINALE
SCESA DI MODUGNO
STRADA VICINALE
PISTA
PISTA
PEZZA D'ADDIEGO
Trullo
848
849
850
851
852
853
854
855
856
857
858
859
860
861
862
863
864
865
866
867
868
869
870
27
186
260
169
143
145
141
224
124
146
125
147
148
149
357
151
172
332
87
290
291
233
236
341
235
237
238
239
213
214
386
267
349
70
89
104
105
110
111
220
361
86
28
113
137
115
116
282
118
222
119
223
120
122
5
167
171
150
52
195
254
187
188
190
192
273
274
191
358
193
331
197
228
198
229
359
40
51
32
295
285
42
296
85
144
76
134
38
201
202
256
362
203
204
350
351
352
126
173
309
310
227
155
158
307
156
127
308
175
160
340
159
129
271
215
216
264
242
263
243
88
335
334
336
337
30
31

. 54 COMUNE DI BITONTO

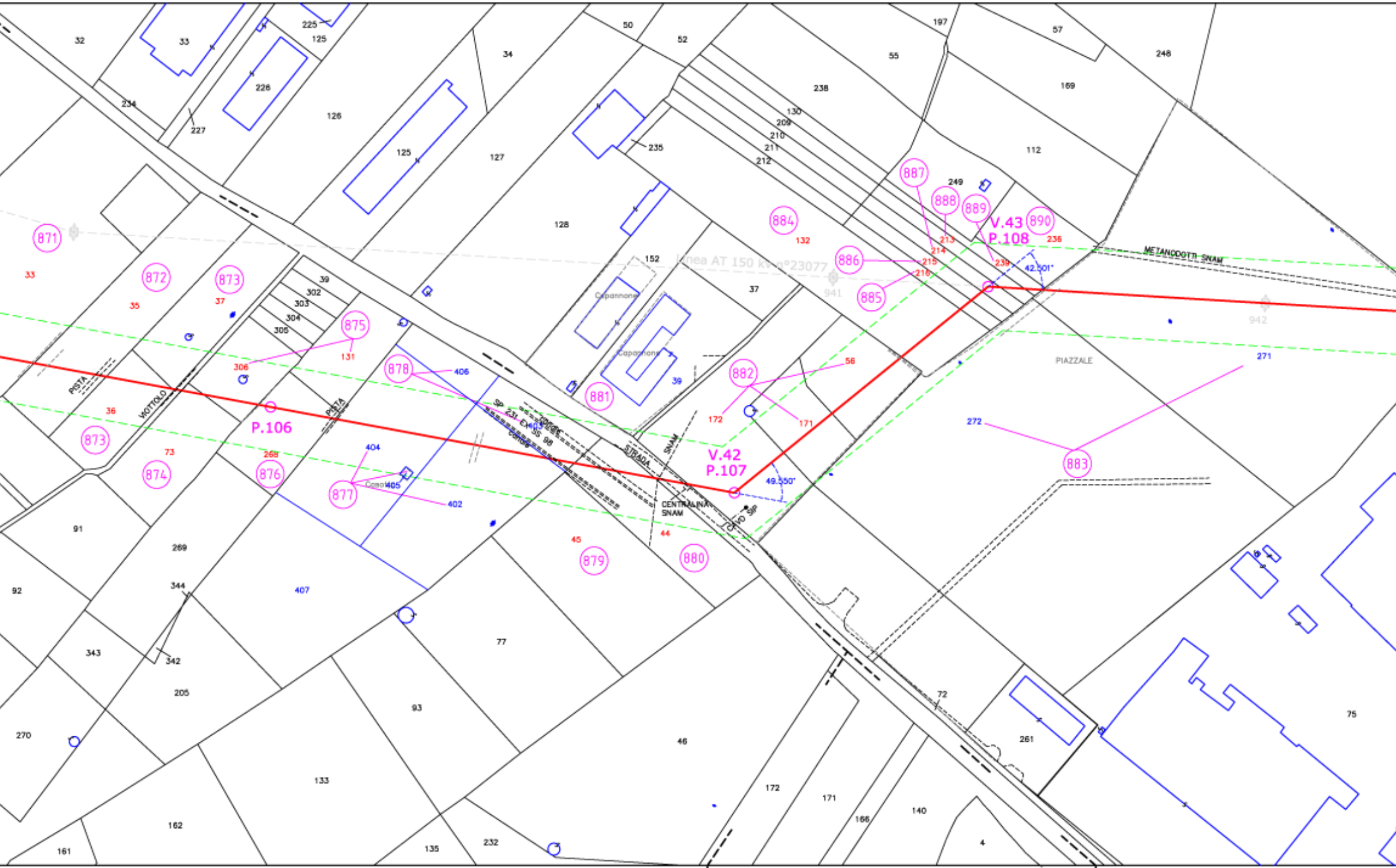

V.43
P.108
V.42
P.107
P.106
871
872
873
874
875
876
877
878
879
880
881
882
883
884
885
886
887
888
889
890
Linea AT 150 kV n°23077
941
942
METANODOTTI SNAM
42.501°
49.550°
PIAZZALE
CENTRALINA SNAM
CAVO SIP
STRADA
SNAM
SP 231 EX SS 98
PISTA
VIOTTOLO
Capannone
Casale
33
35
37
36
73
268
306
131
132
56
172
171
44
45
213
214
215
216
236
239
271
272
39
402
404
405
406
407
32
33
125
225
226
227
234
126
125
127
34
50
52
55
197
57
248
238
169
130
209
210
211
212
235
112
249
128
152
37
39
302
303
304
305
91
92
269
344
343
342
205
270
133
162
161
135
232
93
77
46
172
171
166
140
4
72
261
75

COMUNE DI BITONTO F. 64 | F. 65 COMUNE DI BITONTO F. 65 | F. 54 COMUNE DI BITONTO

COMUNE DI BITONTO F. 54 | F. 53 | F. 54

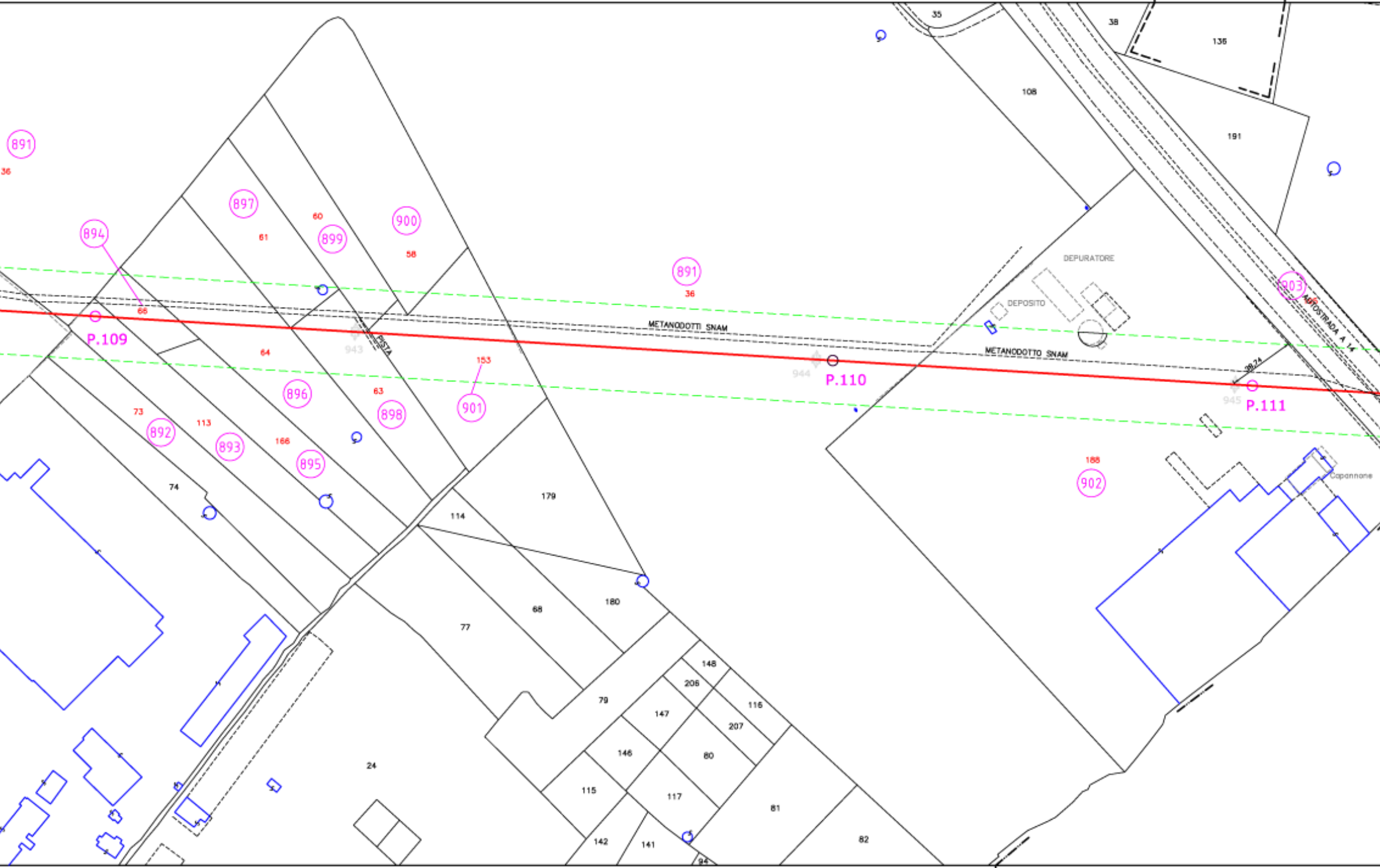

35
38
136
108
191
891
36
897
894
60
61
899
900
58
891
36
66
P.109
64
943
PISTA
METANODOTTI SNAM
DEPURATORE
DEPOSITO
903
AUTOSTRADA A 14
METANODOTTO SNAM
153
944
P.110
38.74
945
P.111
896
63
898
901
73
892
113
893
166
895
188
902
Capannone
74
179
114
68
180
77
148
206
116
79
147
207
146
80
24
115
117
81
142
141
94
82

COMUNE DI BITONTO F. 54 | F. 10 COMUNE DI

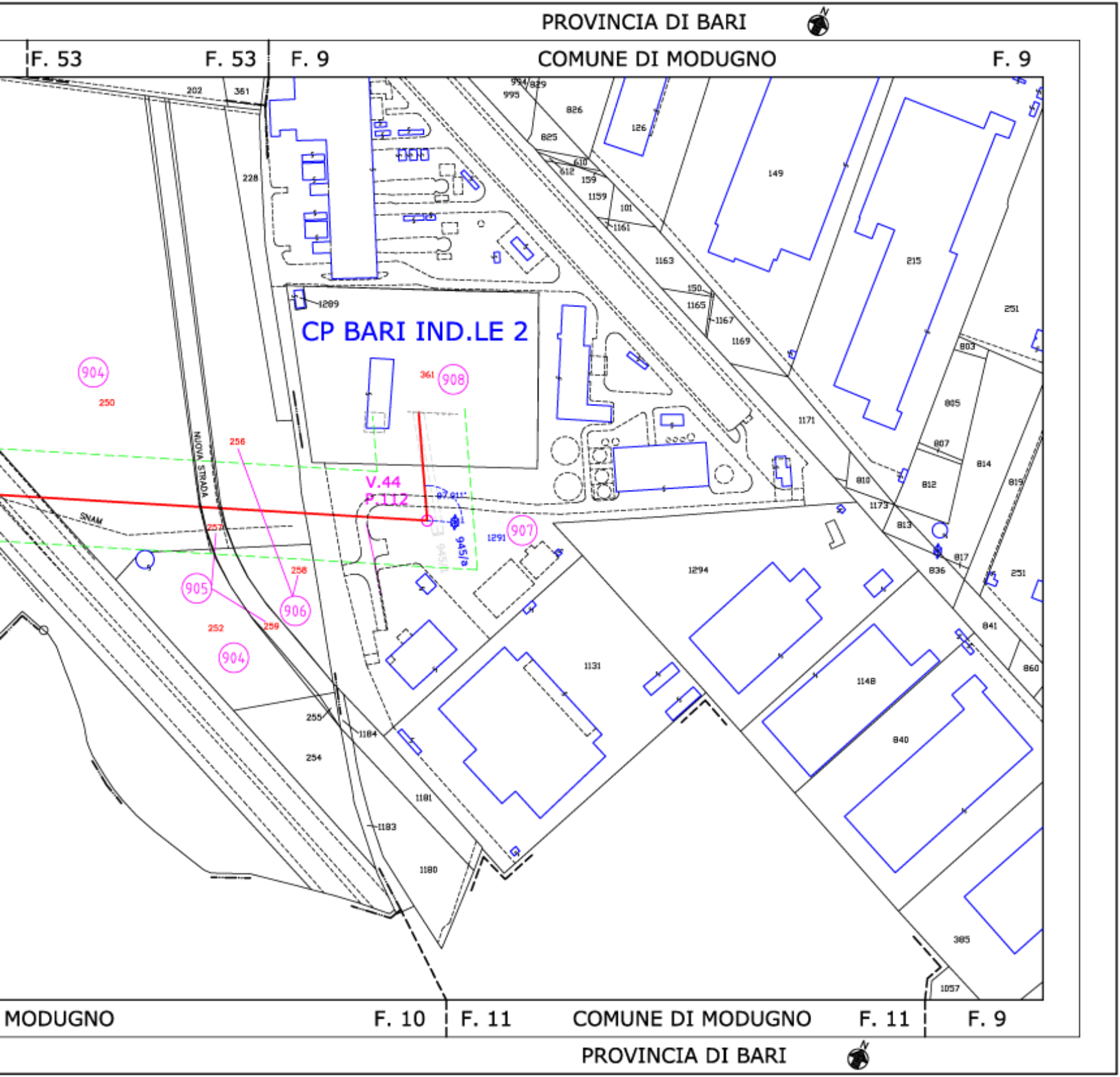
PROVINCIA DI BARI
F. 53
F. 53
F. 9
COMUNE DI MODUGNO
F. 9
CP BARI IND.LE 2
V.44
P.112
NUOVA STRADA
SNAM
904
905
906
907
908
904
250
252
256
257
258
259
361
945/8
1291
202
361
228
1289
994
829
995
826
825
126
149
612
610
159
1159
101
1161
1163
215
150
1165
1167
1169
251
803
805
1171
807
814
810
812
819
1173
813
817
836
251
1294
841
860
1131
1148
840
255
1184
254
1181
1183
1180
385
1057
MODUGNO
F. 10
F. 11
COMUNE DI MODUGNO
F. 11
F. 9
PROVINCIA DI BARI