LEGENDA

—	ASSE LINEA AT 150 KV ESISTENTE DA RINNOVARE
- - -	LINEA AT 150 KV DA SMANTELLARE
—	LINEA AT 150 KV FUTURA
- - -	LIMITE AREA PRIMA APPROSSIMAZIONE
◆	PALO AT 150 KV ESISTENTE DA NON SOSTITUIRE
◇	PALO AT 150 KV DA SMANTELLARE
●	PALO AT 150 KV FUTURO
▨	AREA PRIMA APPROSSIMAZIONE(a.p.a.)

Sez. A/a
Architetto
MICHELE
PANICO
N. 5513

REV.	DATA	DESCRIZIONE DELLA REVISIONE	ELABORATO	VERIFICATO	APPROVATO
00	10/04/2014	PRIMA EMISSIONE	M. Panico	M. D'Angiò	A. Limone

TIPOLOGIA DELL'ELABORATO

CODIFICA DELL'ELABORATO: DE23122B1CFXP0004.A

Terna Rete Italia
TERNA GROUP

PROGETTO

WBS:

RICAVATO DAL DOC. TERNA

CLASSIFICAZIONE DI SICUREZZA

TITOLO:

ELETTRODOTTO 150 KV CP CORATO – CP BARI IND. 2

PLANIMETRIA CON FASCIA DPA 1° TRONCO
– TRATTO A – DAL PORTALE DI CORATO AL P.39

"Sono possibili, in sede di progetto esecutivo, variazioni di posizione ed altezza dei sostegni"

NOME DEL FILE	SCALA CAD	FORMATO	SCALA	FOGLIO
Planimetria.dwg	1 UNITA'=2	8200x300	1:2000	/

Questo documento contiene informazioni di proprietà Terna S.p.A. e deve essere utilizzato esclusivamente dal destinatario in relazione alle finalità per le quali è stato ricevuto. E' vietata qualsiasi forma di riproduzione o di divulgazione senza l'esplicito consenso di Terna S.p.A.

This document contains information proprietary to Terna S.p.A. and it will have to be used exclusively for the purposes for which it has been furnished. Whichever shape of spreading or reproduction without the written permission of Terna S.p.A. is prohibit.

CERT. N. 9141. TERN
CSQ – IQNet
UNI EN ISO 9001

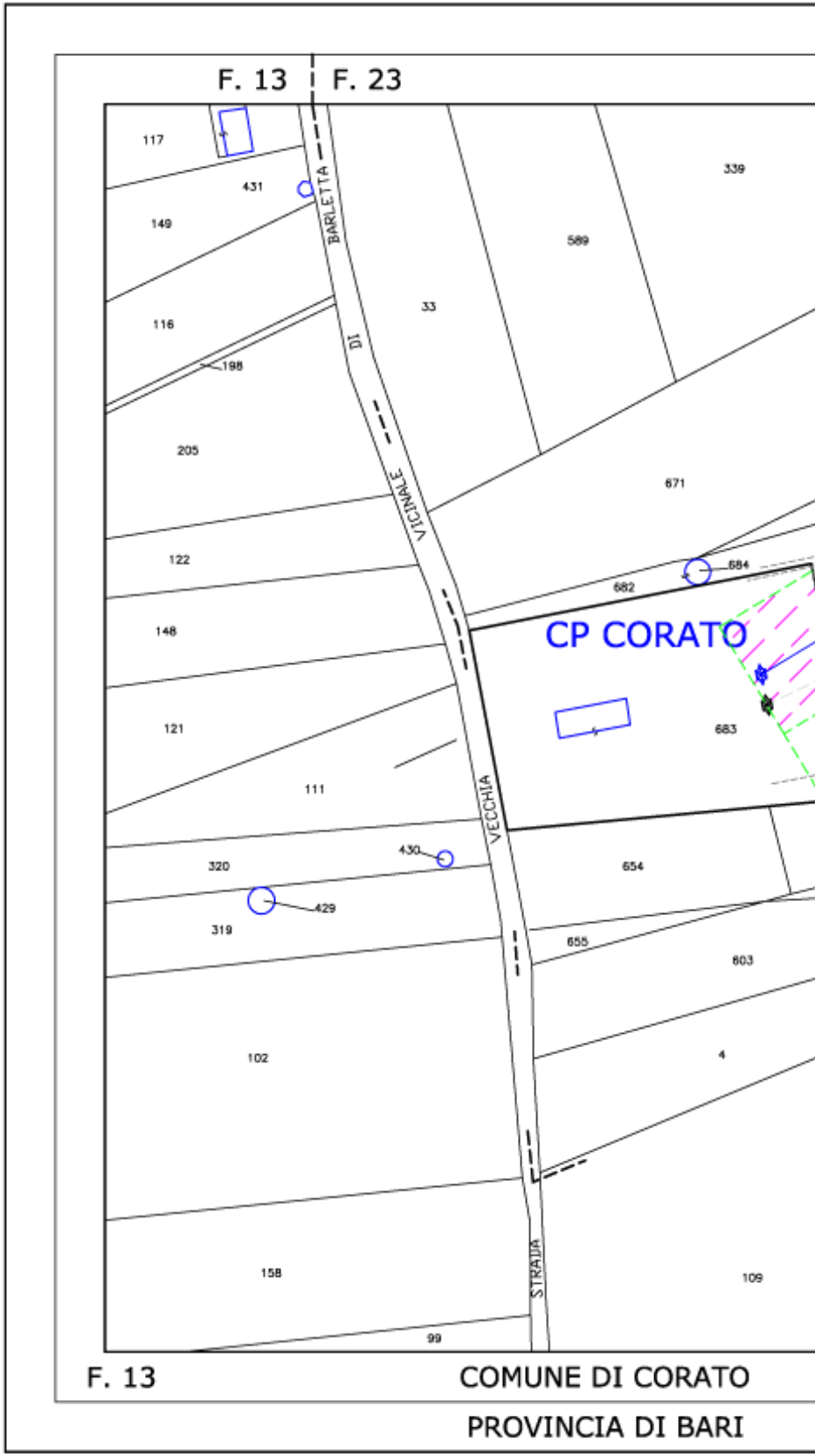
F. 13
F. 23
117
431
149
BARLETTA
589
339
33
116
198
DI
205
671
VICINALE
122
684
682
CP CORATO
148
683
121
111
VECCHIA
320
430
654
429
319
655
603
102
4
158
STRADA
109
99
F. 13
COMUNE DI CORATO
PROVINCIA DI BARI

PROVINCIA DI BARI

COMUNE DI CORATO F. 23 | F. 22 COMUNE DI CORATO

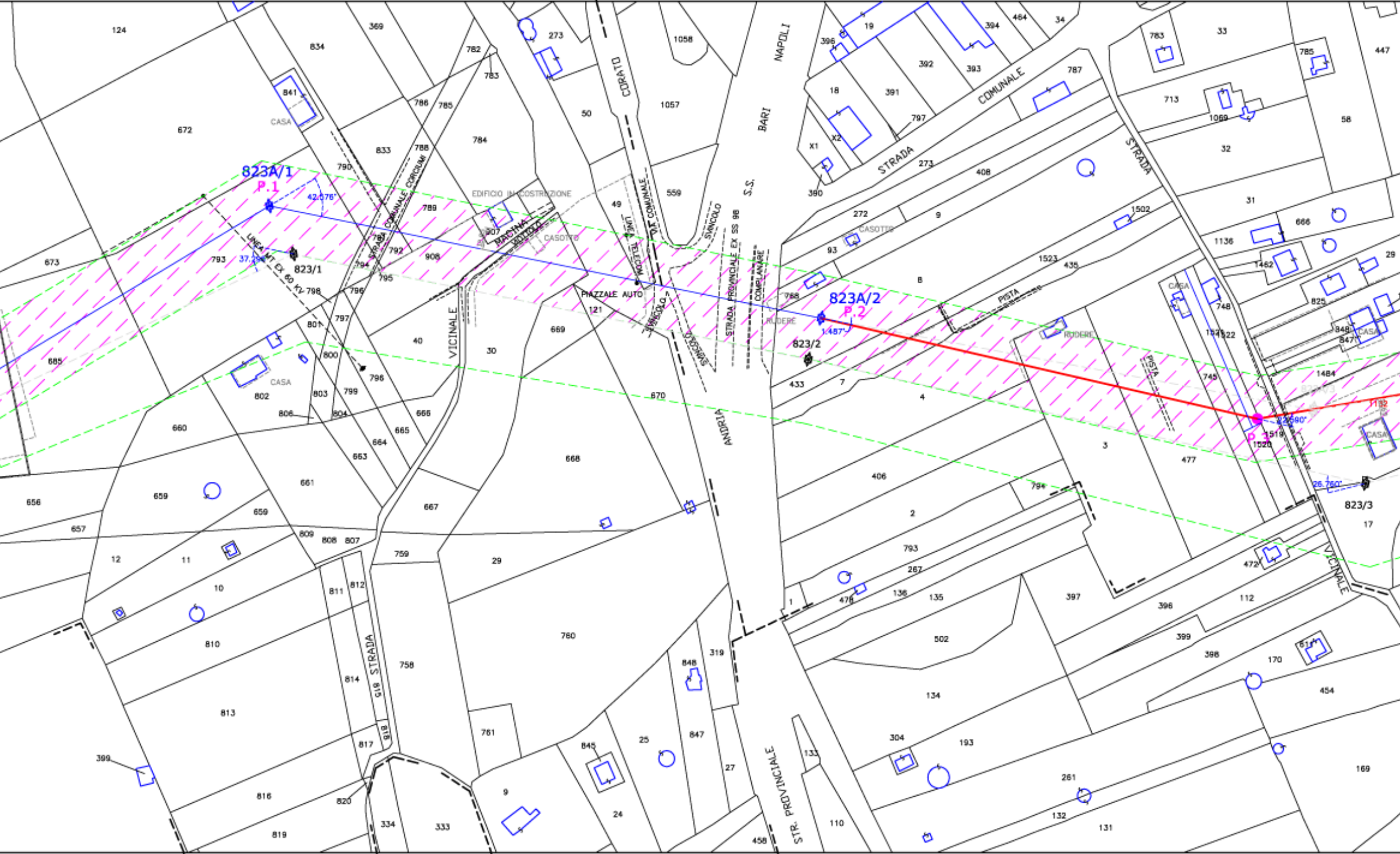
823A/1
P.1
42.576°
37.2
823/1
LINEA MT EX 60 KV
EDIFICIO IN COSTRUZIONE
CASOTTO
PIAZZALE AUTO
STRADA PROVINCIALE EX SS 98
COMPLANARE
SVINCOLO
S.S. BARI NAPOLI
ANDRIA
CORATO
VIA COMUNALE
LINEA TELECOM
STRADA COMUNALE CORCIUMI
VICINALE
823A/2
P.2
1.487°
823/2
RUDERE
STRADA COMUNALE
PISTA
STRADA
P.3
22.560°
26.760°
823/3
CASA
VICINALE
STRADA
STR. PROVINCIALE

F. 13 | F. 23 | F. 13 | F. 23 C. DI CORATO F. 23 | F. 12 COMUNE DI CORATO

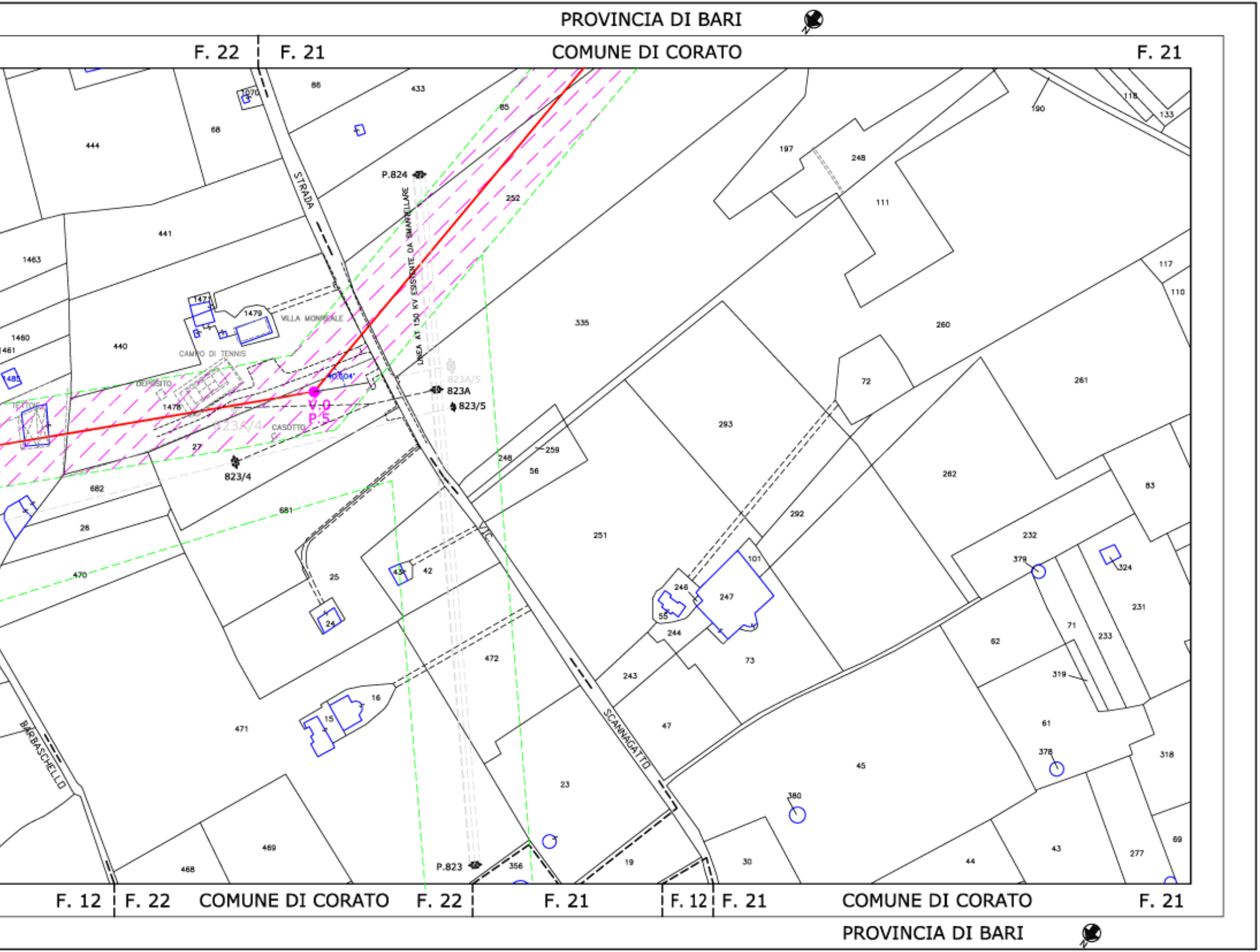
PROVINCIA DI BARI
F. 22
F. 21
COMUNE DI CORATO
F. 21
STRADA
VIC.
SCANNAGATTO
BARBASCHELLO
LINEA AT 150 KV ESISTENTE DA SMANTELLARE
P.824
P.823
823A
823/5
823/4
823A/5
823A/4
V.0
P.5
VILLA MONREALE
CAMPO DI TENNIS
DEPOSITO
TETTOIE
CASOTTO
F. 12
F. 22
COMUNE DI CORATO
F. 22
F. 21
F. 12
F. 21
COMUNE DI CORATO
F. 21
PROVINCIA DI BARI

PROVINCIA DI BARI

F. 22 COMUNE DI CORATO F. 22 | F. 21 COMUNE DI CORAT

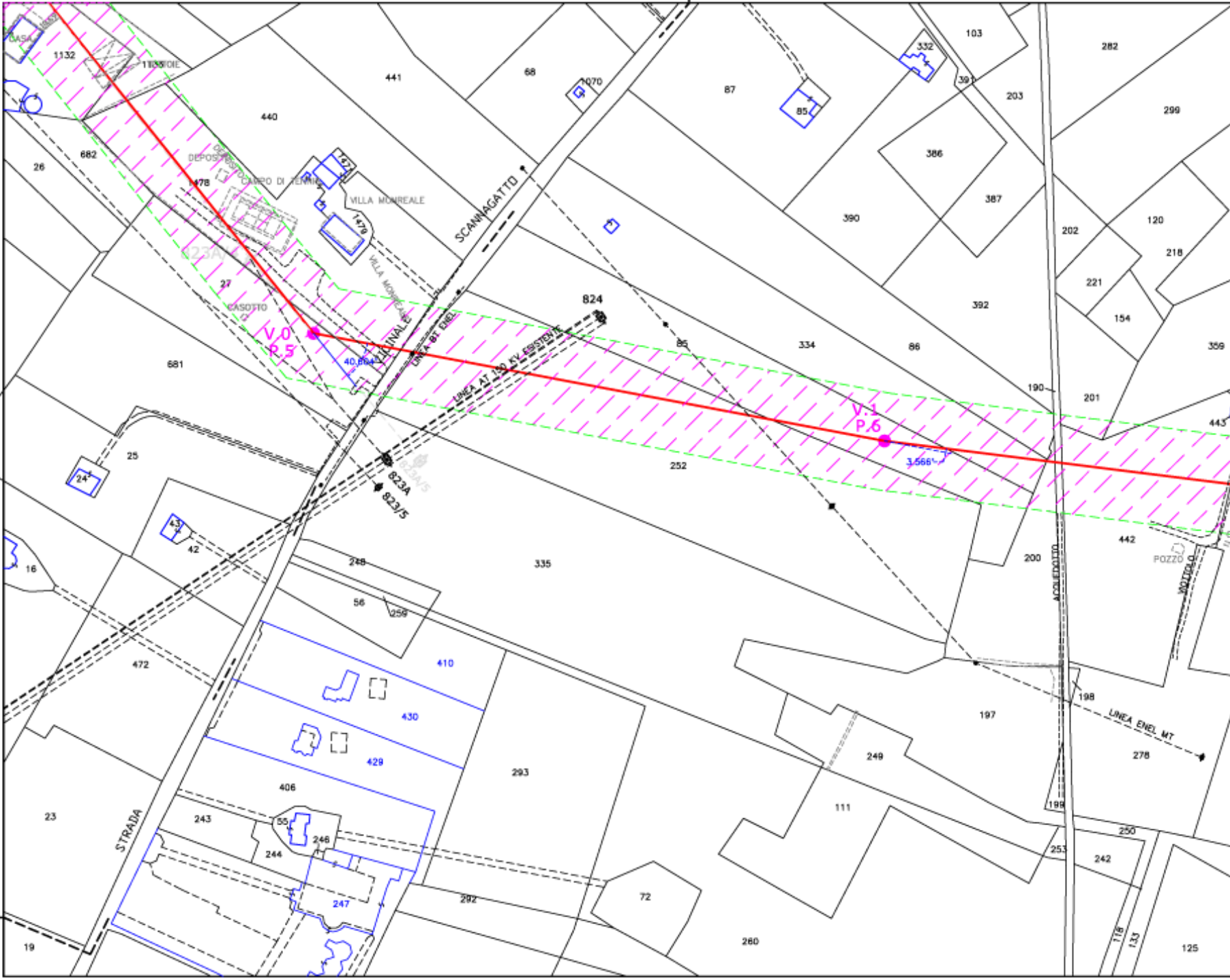
CASA
1132
1133
ROVINE
682
26
DEPOSITO
1478
CAMPO DI TENNIS
VILLA MONREALE
1479
823A/5
27
CASOTTO
V.0
P.5
40,604
VILLA MONREALE
LINEA BT ENEL
441
440
68
1070
SCANNAGATTO
824
LINEA AT 150 KV ESISTENTE
823A
823/5
681
25
24
43
42
16
472
248
56
259
335
410
430
429
406
243
55
246
244
247
292
293
23
STRADA
19
87
85
332
103
391
203
282
299
386
387
390
202
120
218
221
154
392
359
334
86
85
190
201
443
V.1
P.6
3,566
252
442
POZZO
200
ACQUEDOTTO
VIOTTOLO
198
LINEA ENEL MT
197
278
249
111
199
250
253
242
72
260
118
133
125

F. 21 COMUNE DI CORATO

PROVINCIA DI BARI

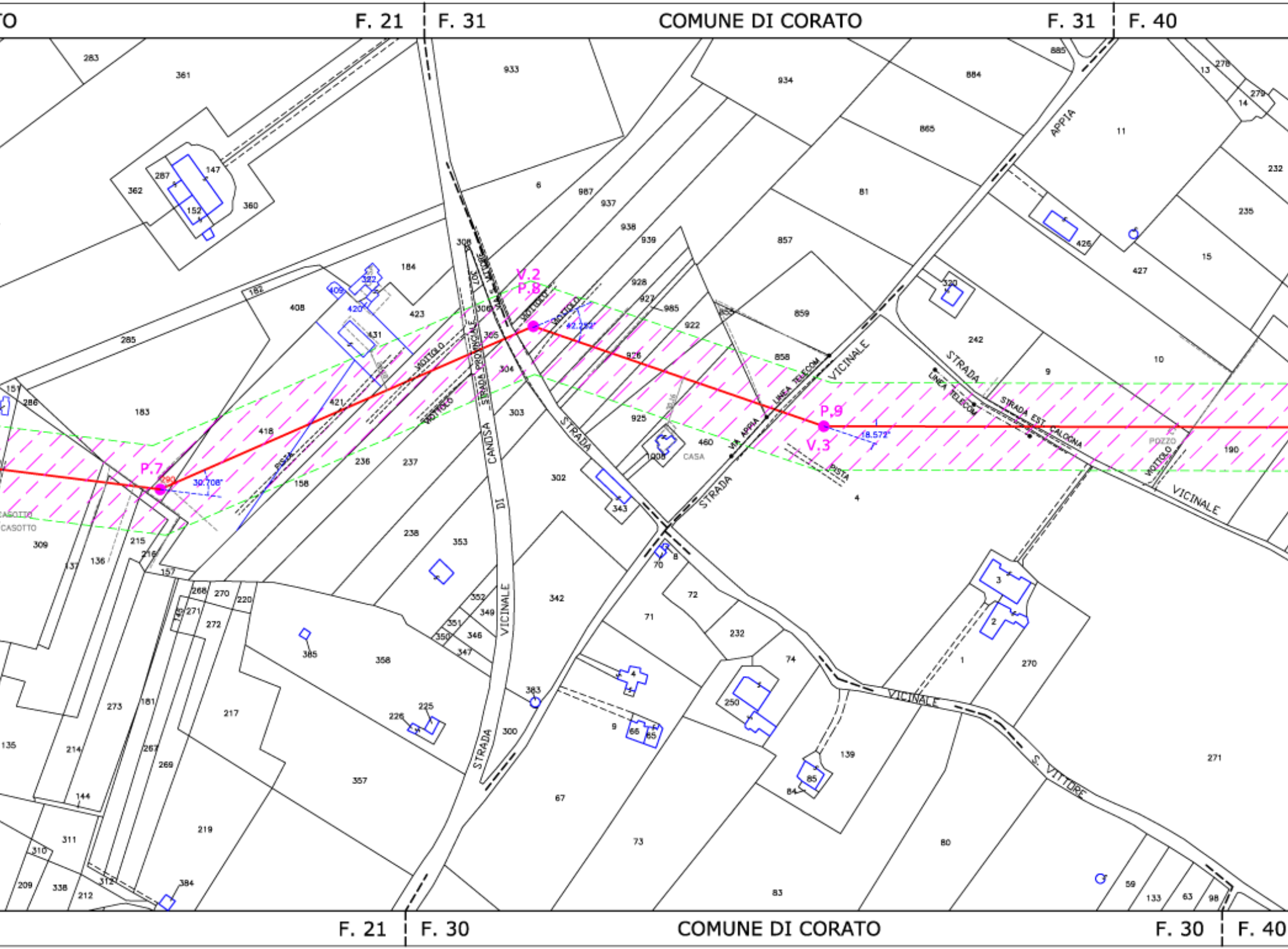
F. 21
F. 31
COMUNE DI CORATO
F. 31
F. 40
P.7
V.2
P.8
P.9
V.3
30.708°
42.252°
18.572°
STRADA PROVINCIALE
STRADA DI CANOSA
VICINALE
STRADA
VIA APPIA
APPIA
LINEA TELECOM
STRADA EST CALOGNA
STRADA VICINALE
S. VITTORE
VIOTTOLO
PISTA
CASA
CASOTTO
POZZO
F. 21
F. 30
COMUNE DI CORATO
F. 30
F. 40

PROVINCIA DI BARI

COMUNE DI CORATO F. 40

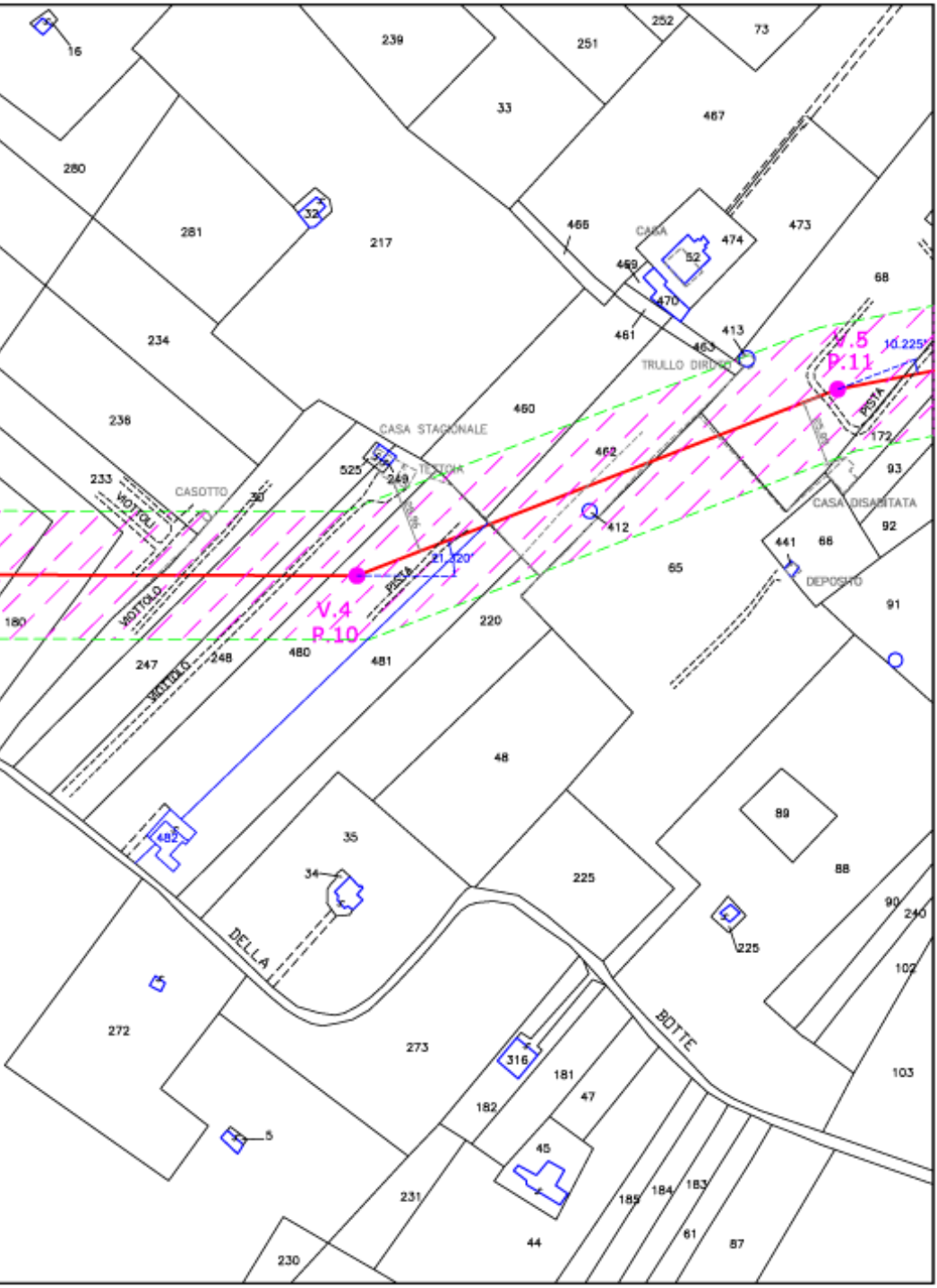
16
239
251
252
73
33
467
280
32
281
217
466
CASA
474
473
52
469
470
68
234
461
413
463
V.5
P.11
10.225°
TRULLO DIRUTO
PISTA
460
CASA STAGIONALE
462
172
236
525
TETTOIA
249
93
233
CASOTTO
30
VIOTTOLO
CASA DISABITATA
412
92
21.320°
441
66
65
DEPOSITO
PISTA
VIOTTOLO
180
V.4
P.10
220
91
480
247
248
481
VIOTTOLO
48
89
482
35
225
88
34
90
240
DELLA
225
102
272
273
BOTTE
316
103
181
47
182
5
45
231
185
184
183
61
87
44
230

COMUNE DI CORATO F. 40

PROVINCIA DI BARI