LEGENDA

▬	ASSE LINEA AT 150 KV ESISTENTE DA RINNOVARE
- - -	LINEA AT 150 KV DA SMANTELLARE
▬	LINEA AT 150 KV FUTURA
- - -	LIMITE AREA PRIMA APPROSSIMAZIONE
◆	PALO AT 150 KV ESISTENTE DA NON SOSTITUIRE
◇	PALO AT 150 KV DA SMANTELLARE
●	PALO AT 150 KV FUTURO
▨	AREA PRIMA APPROSSIMAZIONE(dpa)

Architetto
MICHELE
PANICO
N. 2513

MPanico

00	10/04/2014	PRIMA EMISSIONE	M. Panico	M. D'Angiò	A. Limone
REV.	DATA	DESCRIZIONE DELLA REVISIONE	ELABORATO	VERIFICATO	APPROVATO

TIPOLOGIA DELL'ELABORATO	CODIFICA DELL'ELABORATO
	DE23122B1CFXP0004.B

Terna Rete Italia
TERNA GROUP

PROGETTO	TITOLO:
WBS:	ELETTRODOTTO 150 KV CP CORATO – CP BARI IND. 2
RICAVATO DAL DOC. TERNA	PLANIMETRIA CON FASCIA DPA 1° TRONCO – TRATTO B – DAL PORTALE DI CORATO AL P.39
CLASSIFICAZIONE DI SICUREZZA	"Sono possibili, in sede di progetto esecutivo, variazioni di posizione ed altezza dei sostegni"

NOME DEL FILE	SCALA CAD	FORMATO	SCALA	FOGLIO
Planimetria.dwg	1 UNITA'=2	8200x300	1:2000	/

Questo documento contiene informazioni di proprietà Terna S.p.A. e deve essere utilizzato esclusivamente dal destinatario in relazione alle finalità per le quali è stato ricevuto. E' vietata qualsiasi forma di riproduzione o di divulgazione senza l'esplicito consenso di Terna S.p.A.

This document contains information proprietary to Terna S.p.A. and it will have to be used exclusively for the purposes for which it has been furnished. Whichever shape of spreading or reproduction without the written permission of Terna S.p.A. is prohibit.

CERT. N. 9141. TERN
CSQ IQNet
UNI EN ISO 9001

PROVINCIA DI BARI

F. 40 COMUNE DI CORATO

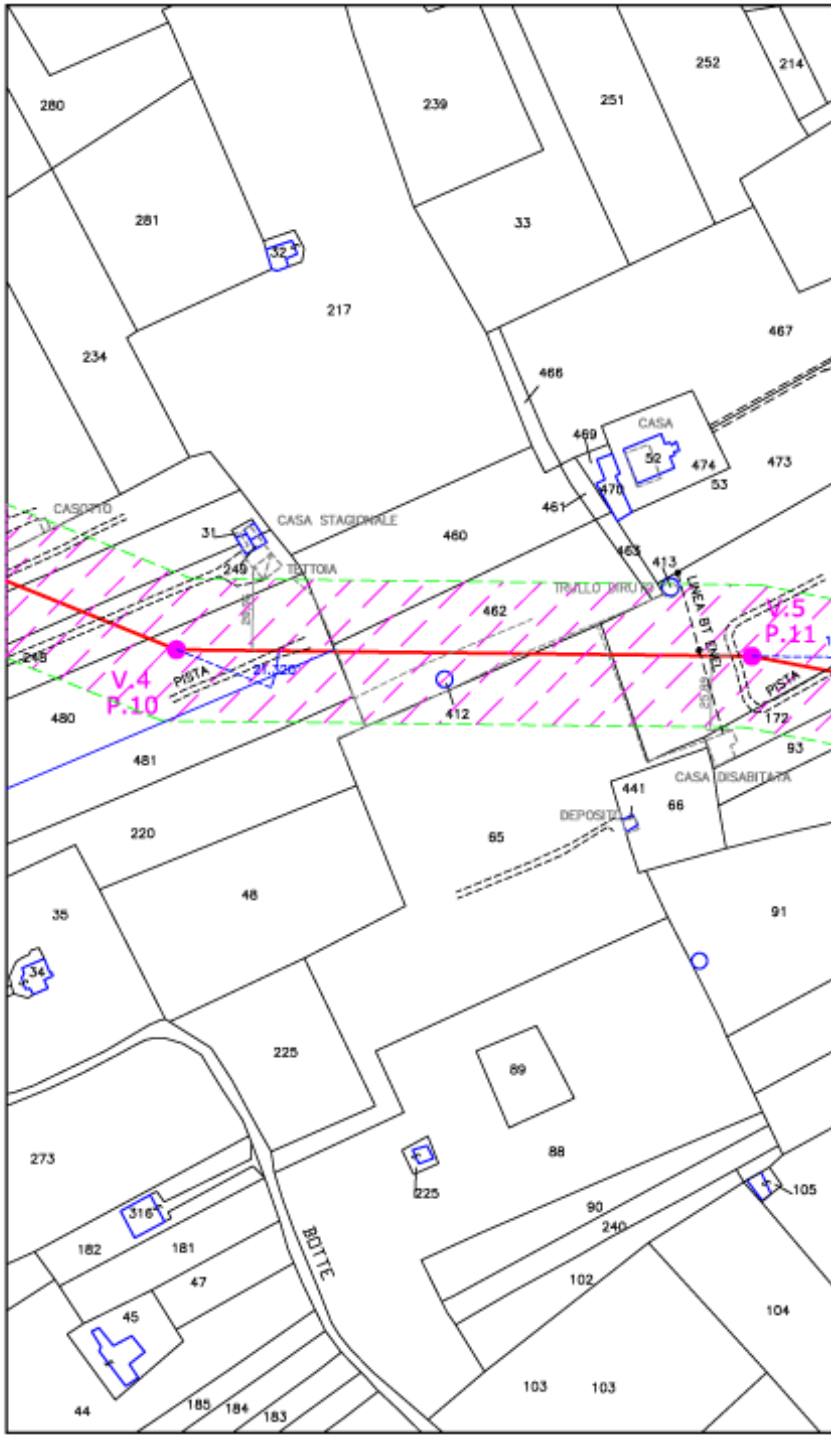
280
239
251
252
214
281
32
33
217
467
234
466
CASA
469
52
474
473
470
53
CASOTTO
31
CASA STAGIONALE
460
461
463
413
249
TETTOIA
TRULLO DIRUTO
LINEA BT ENEL
462
V.5
P.11
218
V.4
P.10
PISTA
412
PISTA
172
480
93
481
441
CASA DISABITATA
66
DEPOSITO
220
65
48
35
91
34
225
89
273
88
225
105
316
182
181
90
240
47
BOTTE
45
102
104
44
185
184
183
103
103

F. 40 COMUNE DI CORATO

PROVINCIA DI BARI

COMUNE DI CORATO F. 40 | F. 48

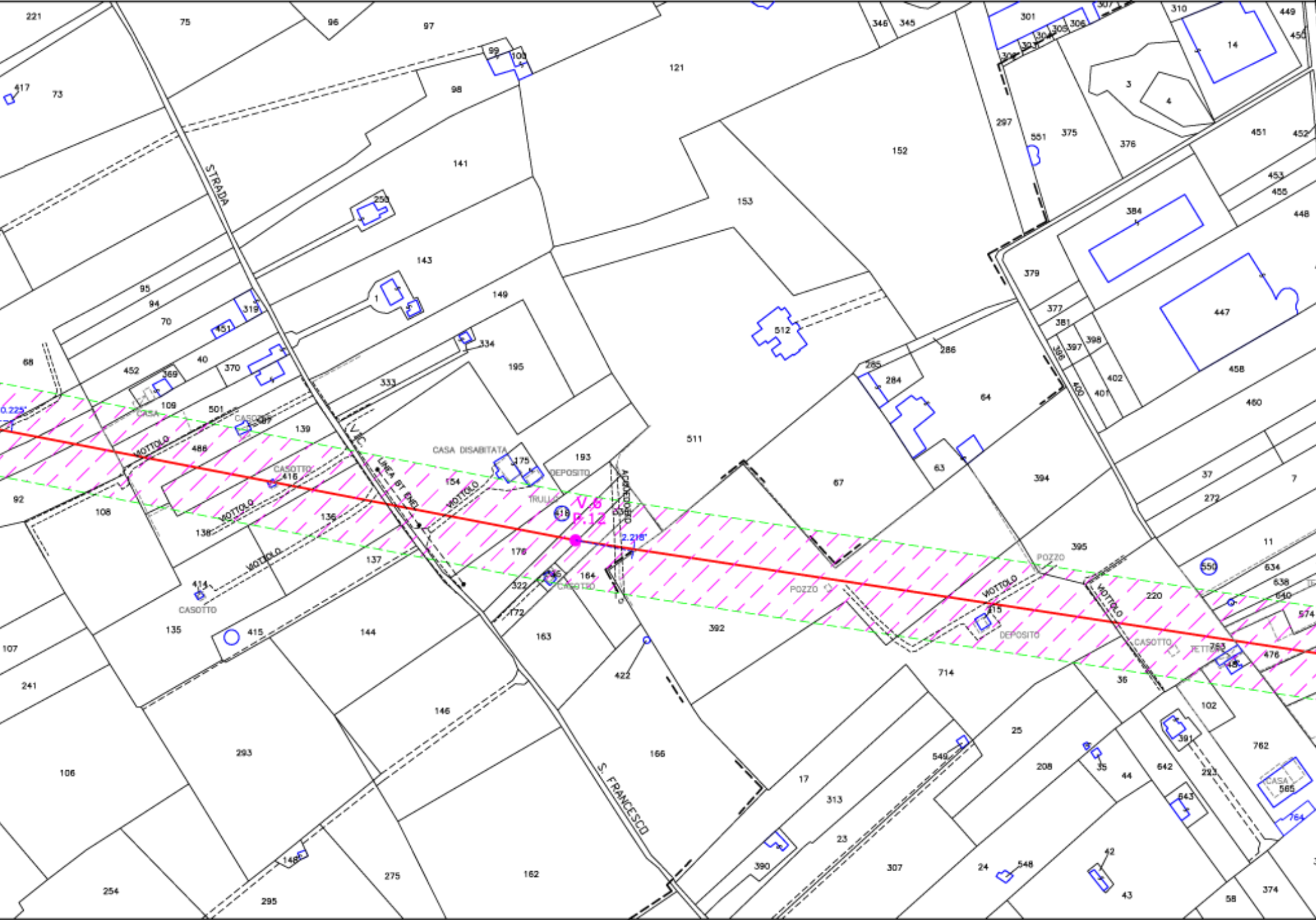
STRADA
S. FRANCESCO
V. 6
P. 12
LINEA BT ENEL
ACQUEDOTTO
VIOTTOLO
CASA DISABITATA
DEPOSITO
TRULLO
CASOTTO
CASA
POZZO
0.225°
2.218°
221
75
96
97
121
73
417
99
100
98
141
152
153
250
143
149
319
95
94
70
151
68
452
369
370
40
109
501
333
334
195
512
286
285
284
64
511
139
486
416
175
193
154
92
108
136
138
137
418
176
172
322
184
163
414
135
415
144
107
241
146
422
392
67
63
394
395
714
220
415
36
102
762
293
106
166
17
313
23
390
307
25
208
549
24
548
42
43
44
642
643
585
764
254
148
295
275
162
58
374
301
310
14
449
450
3
4
297
551
375
376
451
452
453
455
448
384
379
447
377
381
398
397
402
401
458
460
37
272
7
11
550
634
574
476
35
391
223
346
345
121
307

COMUNE DI CORATO F. 40 | F. 48 COMUNE DI CORATO

F. 49 COMUNE DI CORATO COMUNE DI CO

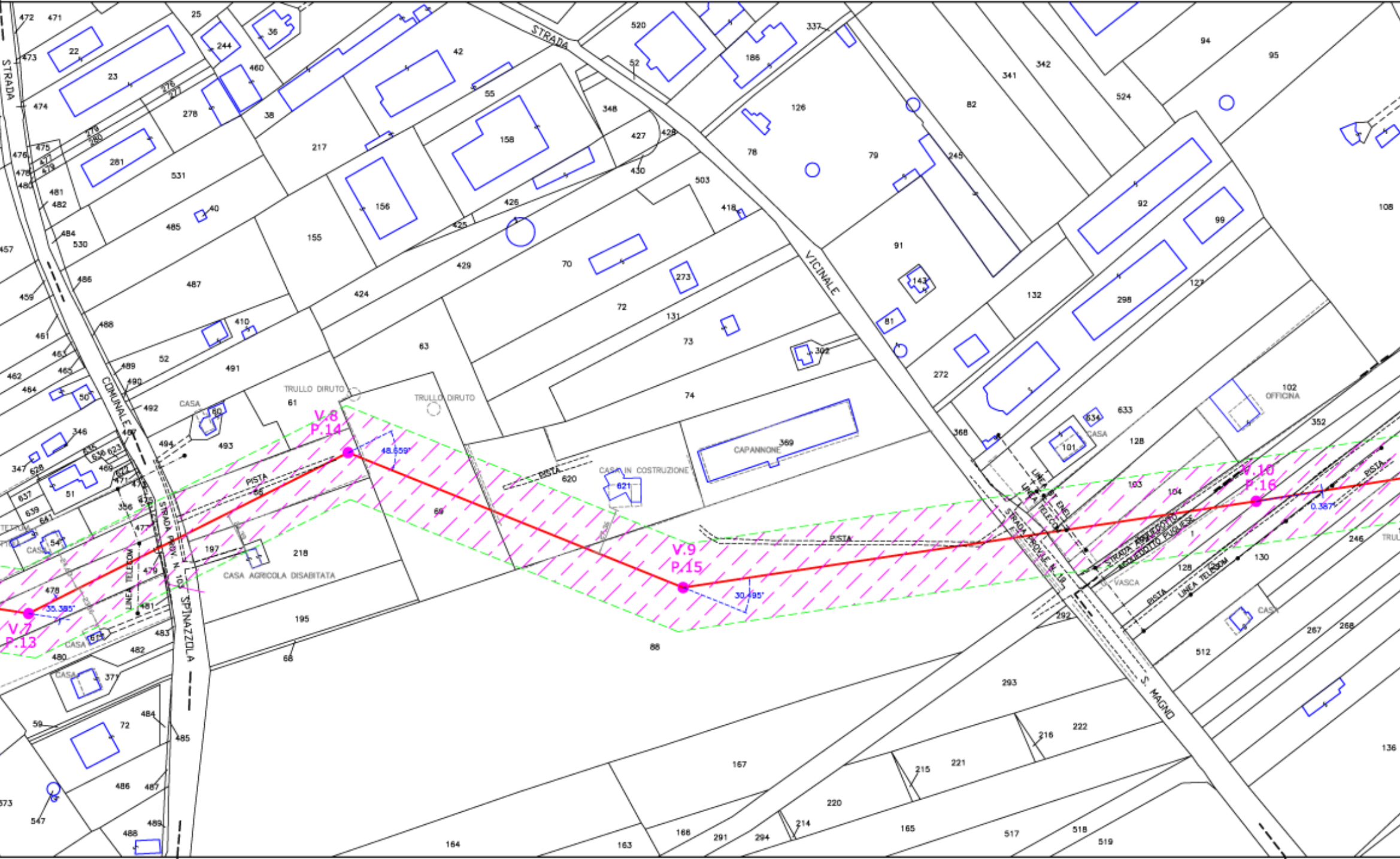
STRADA
STRADA VICINALE
COMUNALE
STRADA PRIV. N. 103
SPINAZZOLA
S. MAGNO
STRADA PROVLE N. 18
STRADA ACQUEDOTTO PUGLIESE
LINEA ST ENEL
LINEA TELECOM
LINEA TELECOM
PISTA
PISTA
PISTA
PISTA
TRULLO DIRUTO
TRULLO DIRUTO
CASA
CASA
CASA
CASA
CASA
CASA IN COSTRUZIONE
CASA AGRICOLA DISABITATA
CAPANNONE
OFFICINA
VASCA
TETTOIA
V.7
P.13
35.385°
V.8
P.14
48.659°
V.9
P.15
30.495°
V.10
P.16
0.387°

F. 48 | F. 49 COMUNE DI CORATO COMUNE DI CORATO F. 49 | F. 55

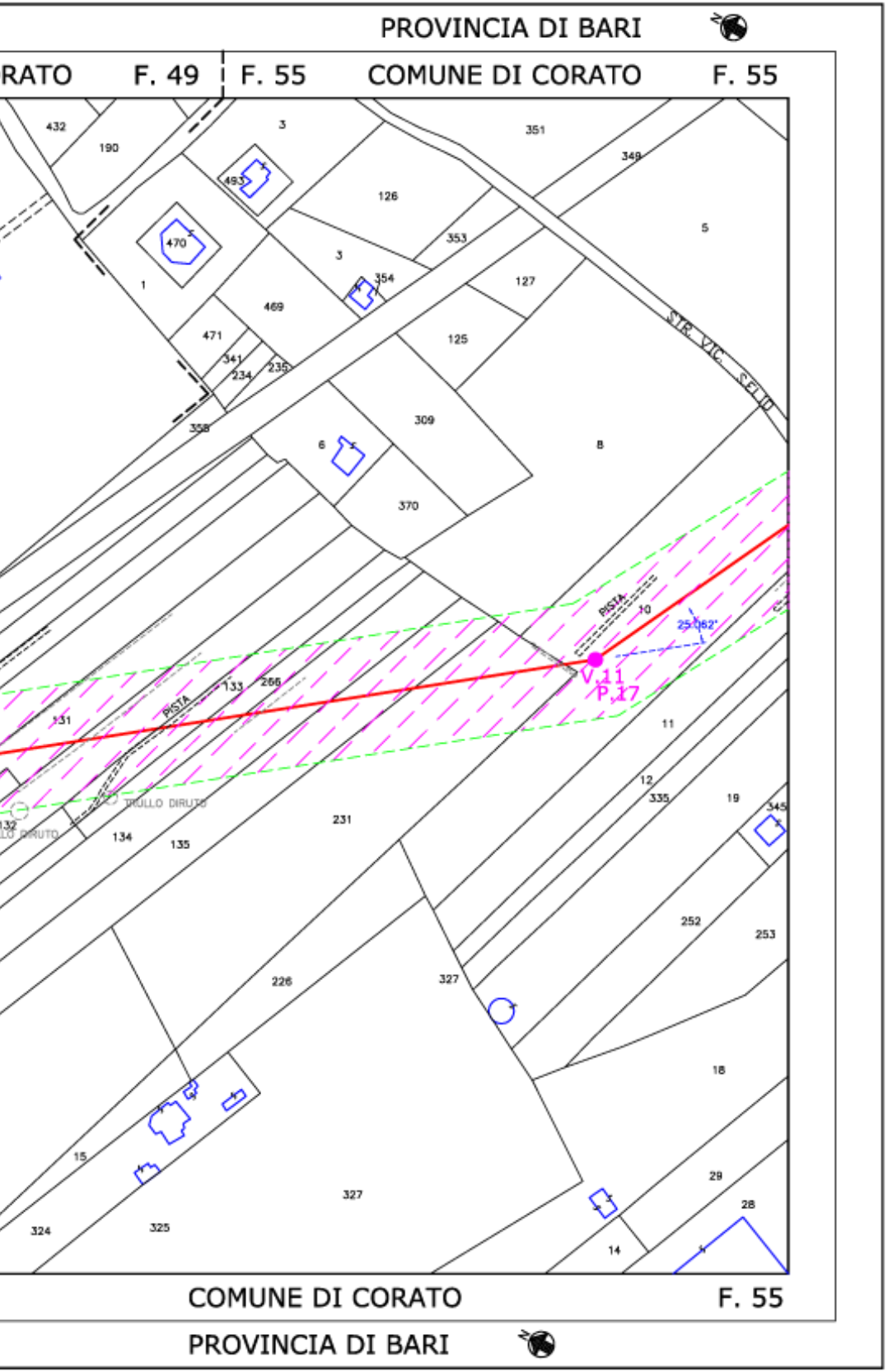
PROVINCIA DI BARI
RATO
F. 49
F. 55
COMUNE DI CORATO
F. 55
STR. VIC. SELVA
PISTA
PISTA
TRULLO DIRUTO
V.11
P.17
25.062°
432
190
3
351
349
493
126
5
470
353
3
354
127
1
469
125
471
341
234
235
358
309
6
8
370
10
133
266
131
11
132
134
135
231
12
335
19
345
252
253
226
327
18
15
29
28
327
324
325
14
COMUNE DI CORATO
F. 55
PROVINCIA DI BARI

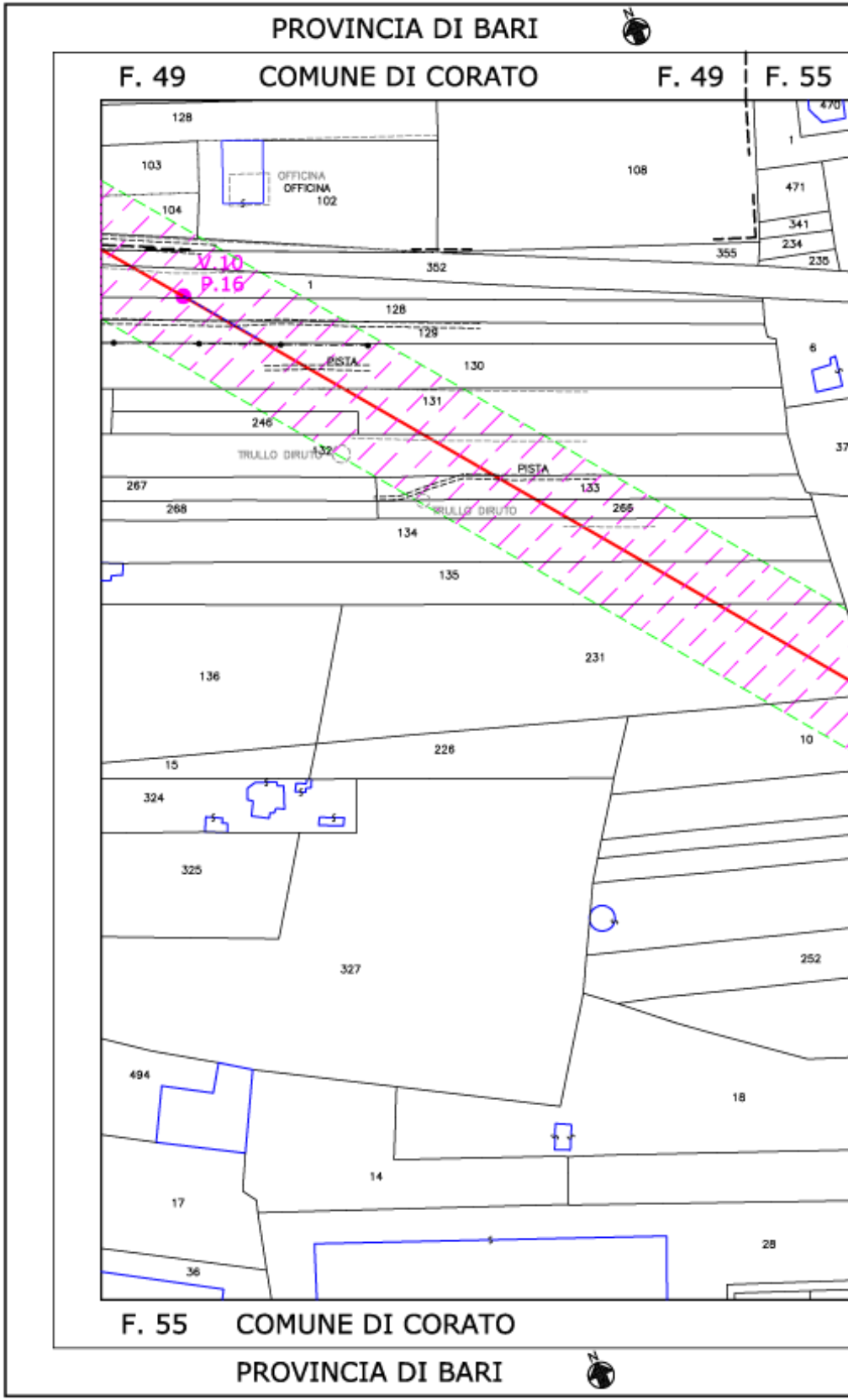
PROVINCIA DI BARI
F. 49
COMUNE DI CORATO
F. 49
F. 55
128
103
OFFICINA
OFFICINA
102
108
470
1
471
104
341
234
235
355
352
V.10
P.16
1
128
129
PISTA
130
131
6
246
TRULLO DIRUTO
132
PISTA
267
133
268
TRULLO DIRUTO
266
134
135
231
136
10
226
15
324
325
252
327
494
18
14
17
28
36
F. 55
COMUNE DI CORATO
PROVINCIA DI BARI

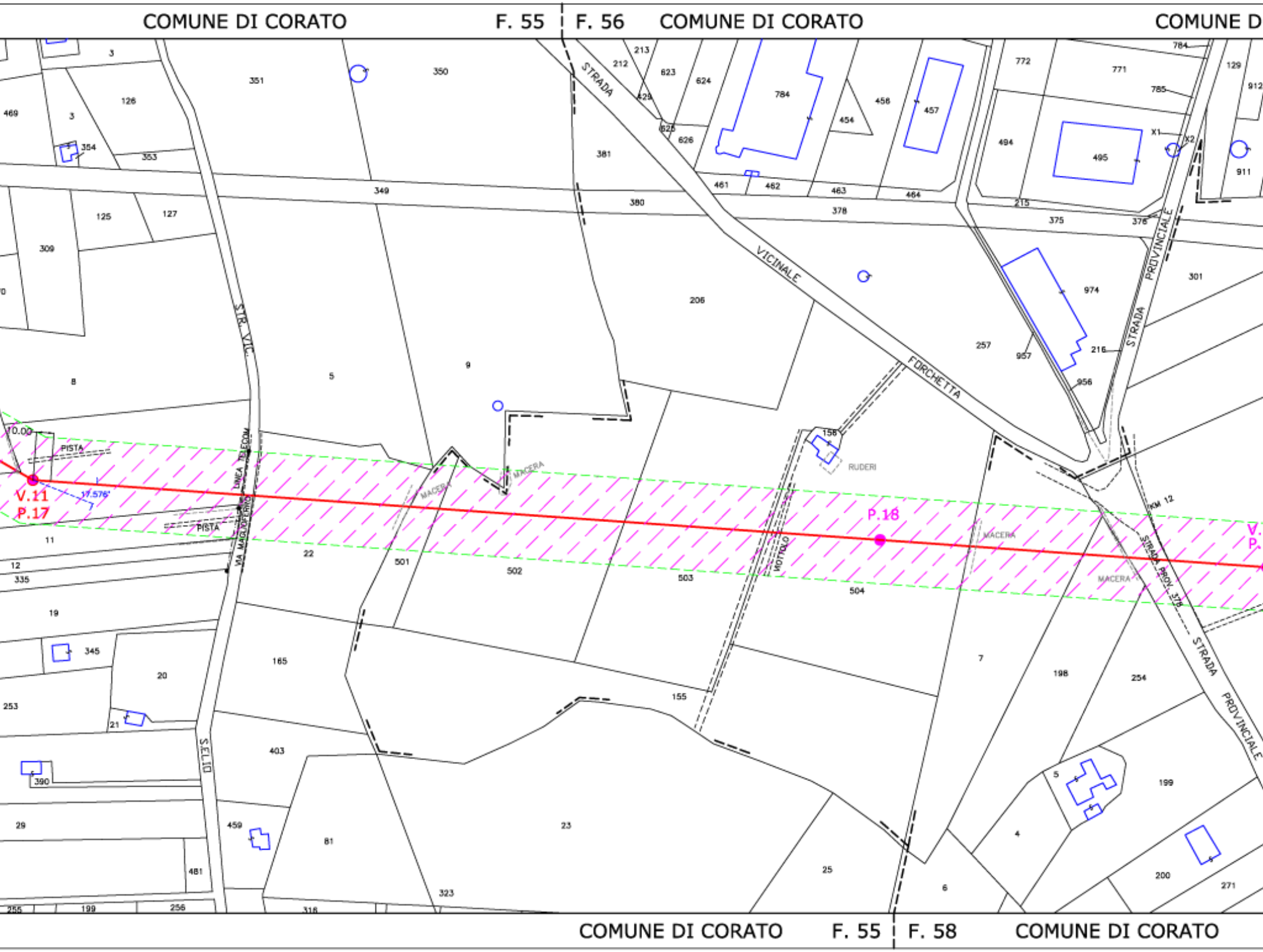
COMUNE DI CORATO
F. 55
F. 56
COMUNE DI CORATO
COMUNE D
STRADA VICINALE FORCHETTA
STRADA PROVINCIALE
STR. VIC. S.ELIO
VIA MAGLIOFERRO
LINEA TELECOM
PISTA
MACERA
RUDERI
VIOTTOLO
STRADA PROV. 378
KM 12
V.11
P.17
P.18
V.
P.
0.00
17.576'
COMUNE DI CORATO
F. 55
F. 58
COMUNE DI CORATO

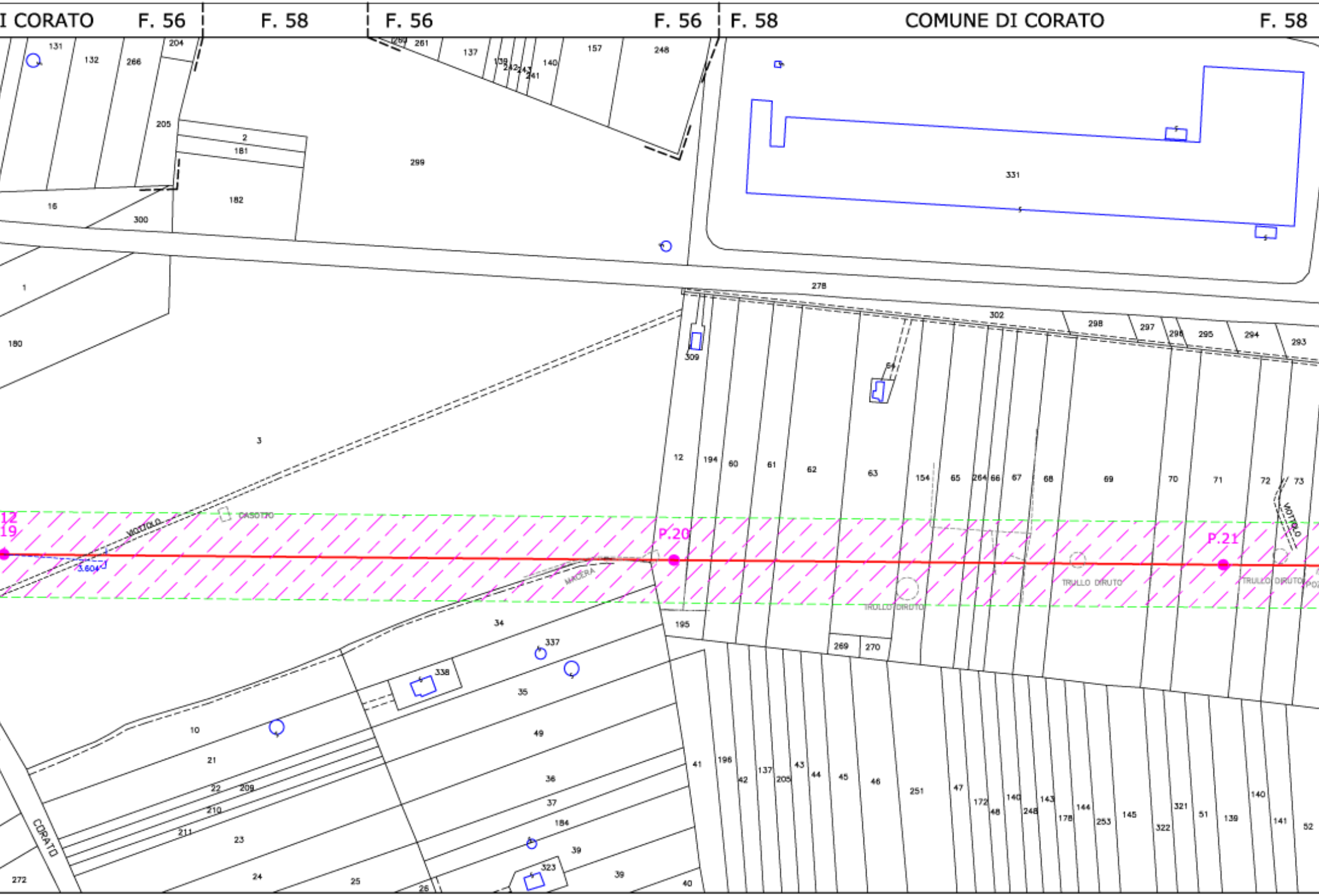

I CORATO
F. 56
F. 58
F. 56
F. 56
F. 58
COMUNE DI CORATO
F. 58
P.20
P.21
12
19
CASOTTO
VIOTTOLO
MACERA
3.604
TRULLO DIRUTO
TRULLO DIRUTO
TRULLO DIRUTO
VIOTTOLO
CORATO
131
132
266
204
205
2
181
182
16
300
1
180
3
299
269
261
137
139
242
243
241
140
157
248
331
278
302
298
297
296
295
294
293
309
64
12
194
60
61
62
63
154
65
264
66
67
68
69
70
71
72
73
195
269
270
34
337
338
35
49
36
37
184
39
323
39
40
10
21
22
209
210
211
23
24
25
26
272
41
196
42
137
205
43
44
45
46
251
47
172
48
140
248
143
178
144
253
145
322
321
51
139
140
141
52

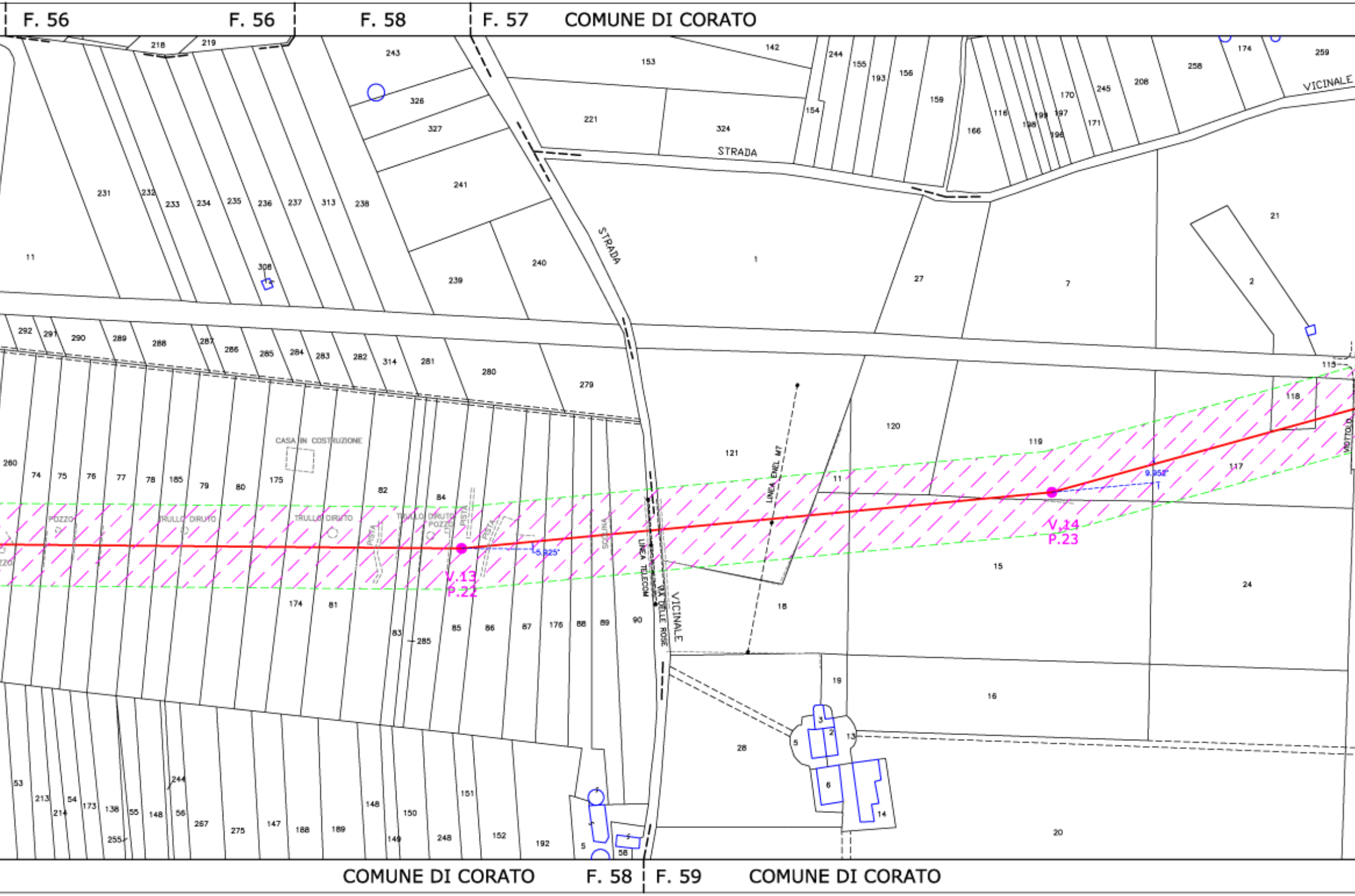
F. 56
F. 56
F. 58
F. 57
COMUNE DI CORATO
STRADA
STRADA
VICINALE
VICINALE
CASA IN COSTRUZIONE
POZZO
TRULLO DIRUTO
TRULLO DIRUTO
TRULLO DIRUTO
POZZO
PISTA
PISTA
PISTA
SCOLINA
LINEA TELECOM
VIA DELLE ROSE
LINEA ENEL MT
V.13
P.22
V.14
P.23
5.325°
9.952°
MOTTOLO
COMUNE DI CORATO
F. 58
F. 59
COMUNE DI CORATO
218
219
243
326
327
241
240
239
231
232
233
234
235
236
237
313
238
308
11
153
142
244
155
193
156
159
154
221
324
1
27
7
166
116
199
197
198
198
170
171
245
208
258
174
259
21
2
292
291
290
289
288
287
286
285
284
283
282
314
281
280
279
121
120
119
118
115
117
11
260
74
75
76
77
78
185
79
80
175
82
84
174
81
83
285
85
86
87
176
88
89
90
18
15
24
19
16
3
2
13
5
6
14
28
20
53
213
214
54
173
138
55
148
56
244
255
267
275
147
188
189
148
149
150
248
151
152
192
5
58

PROVINCIA DI BARI

COMUNE DI CORATO F. 57 | F. 59 | F. 20 COMUNE DI RUVO


147
184
158
183
4
8
161
160
163
162
72
165
164
101
100
98
22
68
73
74
69
viottolo
V.15
P.24
102
103
145
147
146
Pozzo
148
Strada di servizio Acquedotto Pugliese
Acquedotto Pugliese
115
114
116
76
71
25
17
331
332
333
335
336
337
338
339
341
72
76
210
82
83
88
89
31.641°
92
TRULLO DIRUTO
Pozzo
211
95
TRULLO DIRUTO
103
197
283
284
198
199
109
101
113
119
201
121
125
128
124
129
127
143
133
145
255
134
132
214

COMUNE DI CORATO F. 59 | F. 20 COMUNE DI RUVO F. 20

PROVINCIA DI BARI