LEGENDA

───	ASSE LINEA AT 150 KV ESISTENTE DA RINNOVARE
- - -	LINEA AT 150 KV DA SMANTELLARE
───	LINEA AT 150 KV FUTURA
- - -	LIMITE AREA PRIMA APPROSSIMAZIONE
◈	PALO AT 150 KV ESISTENTE DA NON SOSTITUIRE
◈	PALO AT 150 KV DA SMANTELLARE
●	PALO AT 150 KV FUTURO
▨	AREA PRIMA APPROSSIMAZIONE(alpa)

Arch. MICHELE PANICO N. 9512

M Panico

00	10/04/2014	PRIMA EMISSIONE	M. Panico	M. D'Angiò	A. Limone
REV.	DATA	DESCRIZIONE DELLA REVISIONE	ELABORATO	VERIFICATO	APPROVATO

TIPOLOGIA DELL'ELABORATO	CODIFICA DELL'ELABORATO	Terna Rete Italia TERNA GROUP
	DE23122B1CFXP0004.C	
PROGETTO	TITOLO:	
WBS:	ELETTRODOTTO 150 KV CP CORATO – CP BARI IND. 2	
RICAVATO DAL DOC. TERNA	PLANIMETRIA CON FASCIA DPA 1° TRONCO – TRATTO C – DAL PORTALE DI CORATO AL P.39	
CLASSIFICAZIONE DI SICUREZZA	"Sono possibili, in sede di progetto esecutivo, variazioni di posizione ed altezza dei sostegni"	

NOME DEL FILE	SCALA CAD	FORMATO	SCALA	FOGLIO
Planimetria.dwg	1 UNITA'=2	8200x300	1:2000	/

Questo documento contiene informazioni di proprietà Terna S.p.A. e deve essere utilizzato esclusivamente dal destinatario in relazione alle finalità per le quali è stato ricevuto. E' vietata qualsiasi forma di riproduzione o di divulgazione senza l'esplicito consenso di Terna S.p.A.

This document contains information proprietary to Terna S.p.A. and it will have to be used exclusively for the purposes for which it has been furnished. Whichever shape of spreading or reproduction without the written permission of Terna S.p.A. is prohibit.

CERT. N. 9141. TERN CSQ IQNet UNI EN ISO 9001

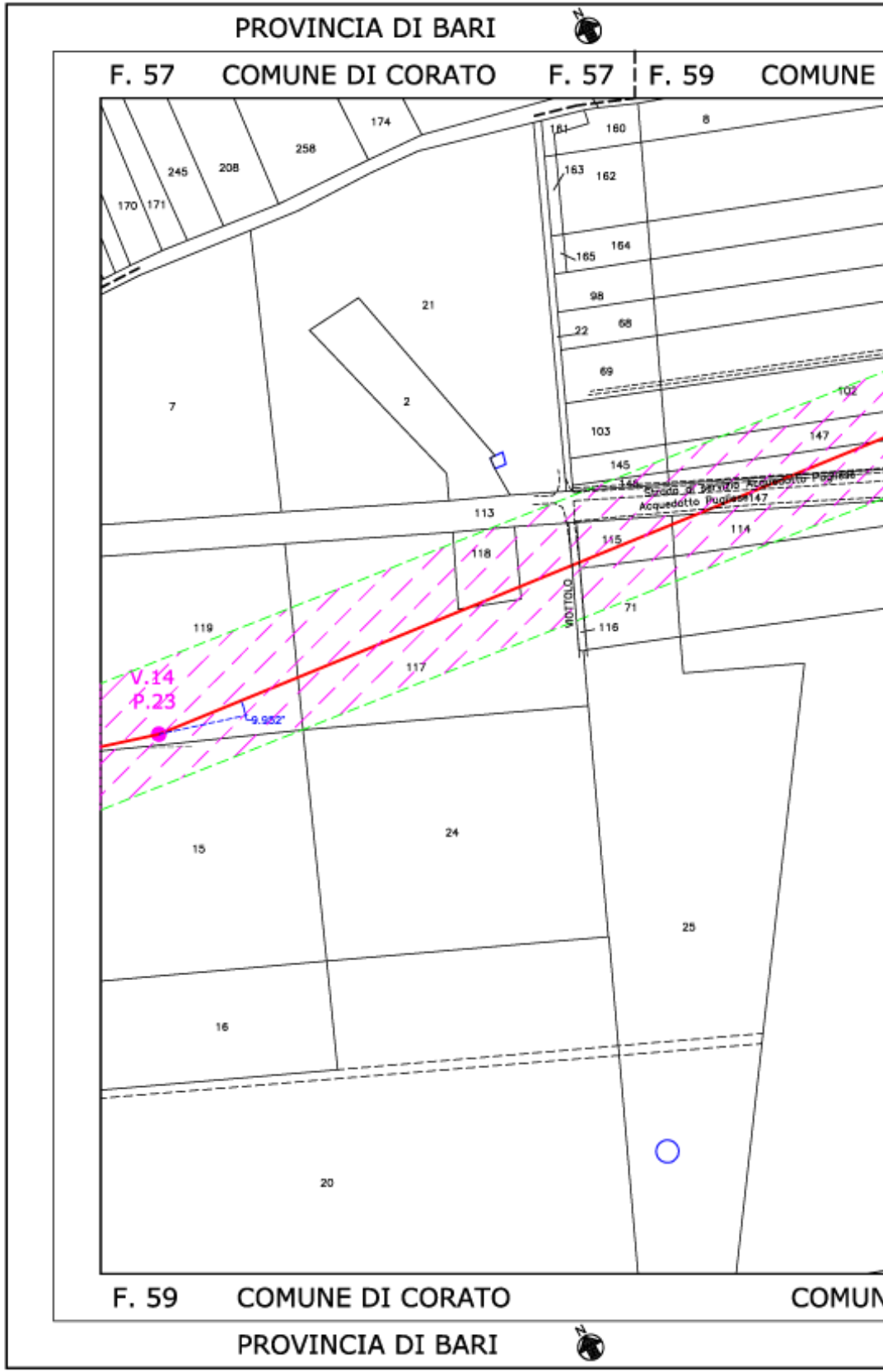
PROVINCIA DI BARI
F. 57
COMUNE DI CORATO
F. 57
F. 59
COMUNE
174
258
208
245
170
171
161
160
8
163
162
165
164
21
98
22
68
69
102
7
2
103
147
145
146
Strada di Servizio Acquedotto Pugliese
Acquedotto Pugliese
113
114
118
115
VIOTTOLO
71
116
119
117
V.14
P.23
9.952
15
24
25
16
20
F. 59
COMUNE DI CORATO
COMUN
PROVINCIA DI BARI

PROVINCIA DI BARI

DI CORATO F. 59 | F. 20 COMUNE DI RUVO DI PUGLIA

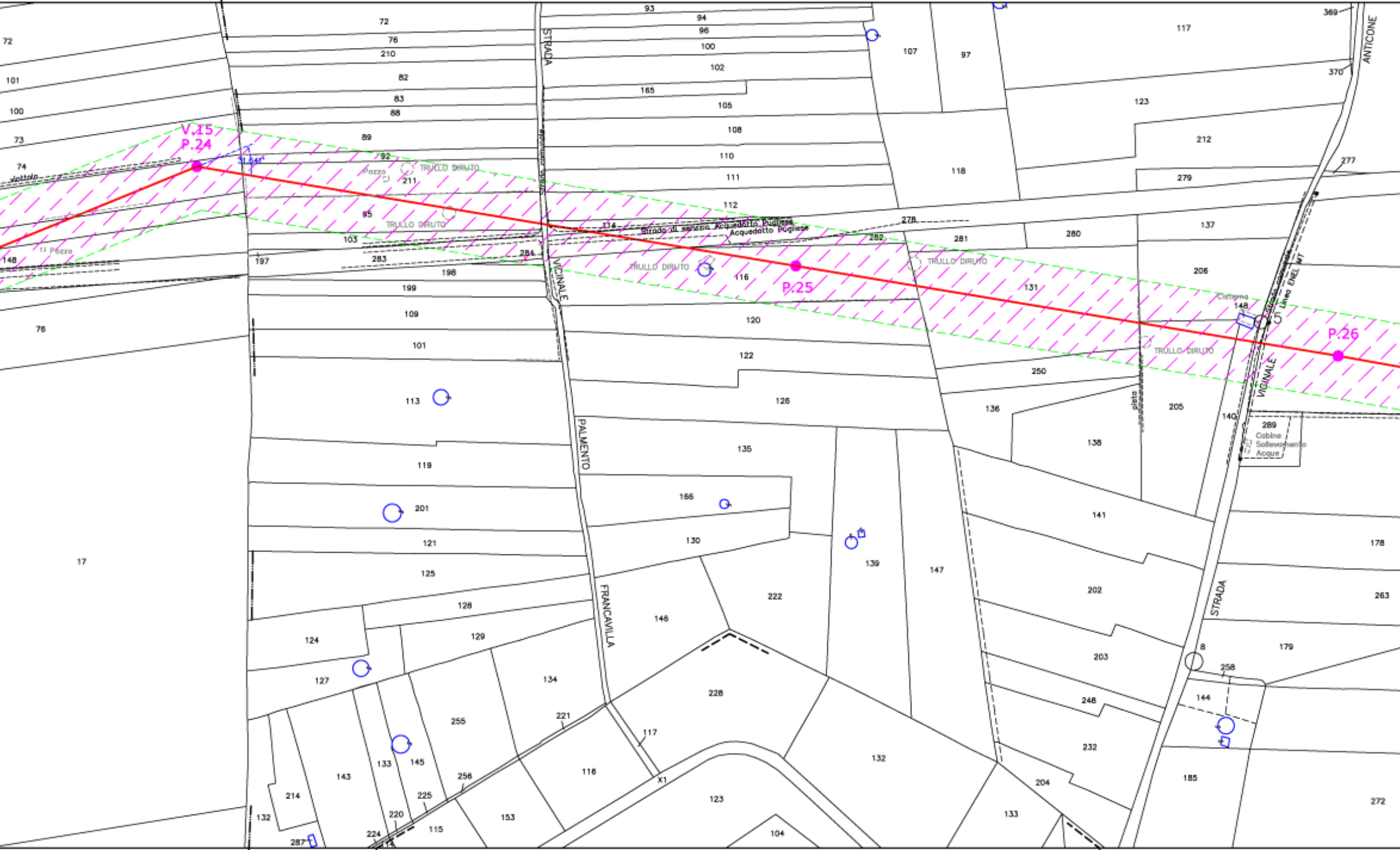
V.15
P.24
P.25
P.26
31.84°
Viottolo
Pozzo
TRULLO DIRUTO
TRULLO DIRUTO
TRULLO DIRUTO
TRULLO DIRUTO
TRULLO DIRUTO
Strada di servizio Acquedotto Pugliese
Acquedotto Pugliese
STRADA VICINALE PALMENTO FRANCAVILLA
STRADA VICINALE ANTICONE
STRADA VICINALE
Linea ENEL MT
Cisterna
Cabina Sollevamento Acque
X1
72
101
100
73
74
148
76
17
72
76
210
82
83
88
89
92
211
85
103
283
197
198
199
109
101
113
119
201
121
125
128
124
127
129
134
255
133
145
143
214
132
287
256
225
220
224
115
153
221
116
117
93
94
96
100
102
165
105
108
110
111
112
114
284
116
120
122
126
135
166
130
146
222
228
123
104
107
97
118
278
282
281
131
139
147
132
133
117
369
370
123
212
277
279
280
137
206
148
250
136
205
140
289
138
141
178
202
263
203
179
8
258
144
248
232
204
185
272

NE DI CORATO F. 59 | F. 20 | F. 23 COMUNE DI RUVO DI PUGLIA F. 23 | F. 20

PROVINCIA DI BARI


COMUNE DI RUVO DI PUGLIA
F. 20
F. 21
COMUNE DI RUVO DI PUGLIA
F. 21
Stradello privato
Pozzo
Pozzo
Pozzo
P.27
pista
macero
casotto
macero o confine
macero o confine
V.16
P.28
STRADA
VICINAL
pista
294
295
252
276
275
274
223
11
254
295
230
176
253
177
183
121
264
180
182
267
265
266
268
181
10
259
167
364
365
186
326
327
322
321
324
325
323
118
228
193
119
122
11
153
294
290
181
293
132
257
123
134
233
231
252
6
3
315
222
4
5
105
17
309
19
7
312
292
291
133
273
149
254
253
143
137
213
215
1
2
314
13
15
16
214
184
10
11
12
14
157
118
119
121
212
120
122
264
265
156
240
241
39
112
244
113
230
178
128
126
135
COMUNE DI RUVO DI PUGLIA
F. 20
F. 24
COMUNE DI RUVO DI PUGLIA

F. 24 COMUNE DI RUVO DI PUGLIA F. 24 | F. 25 COMUNE

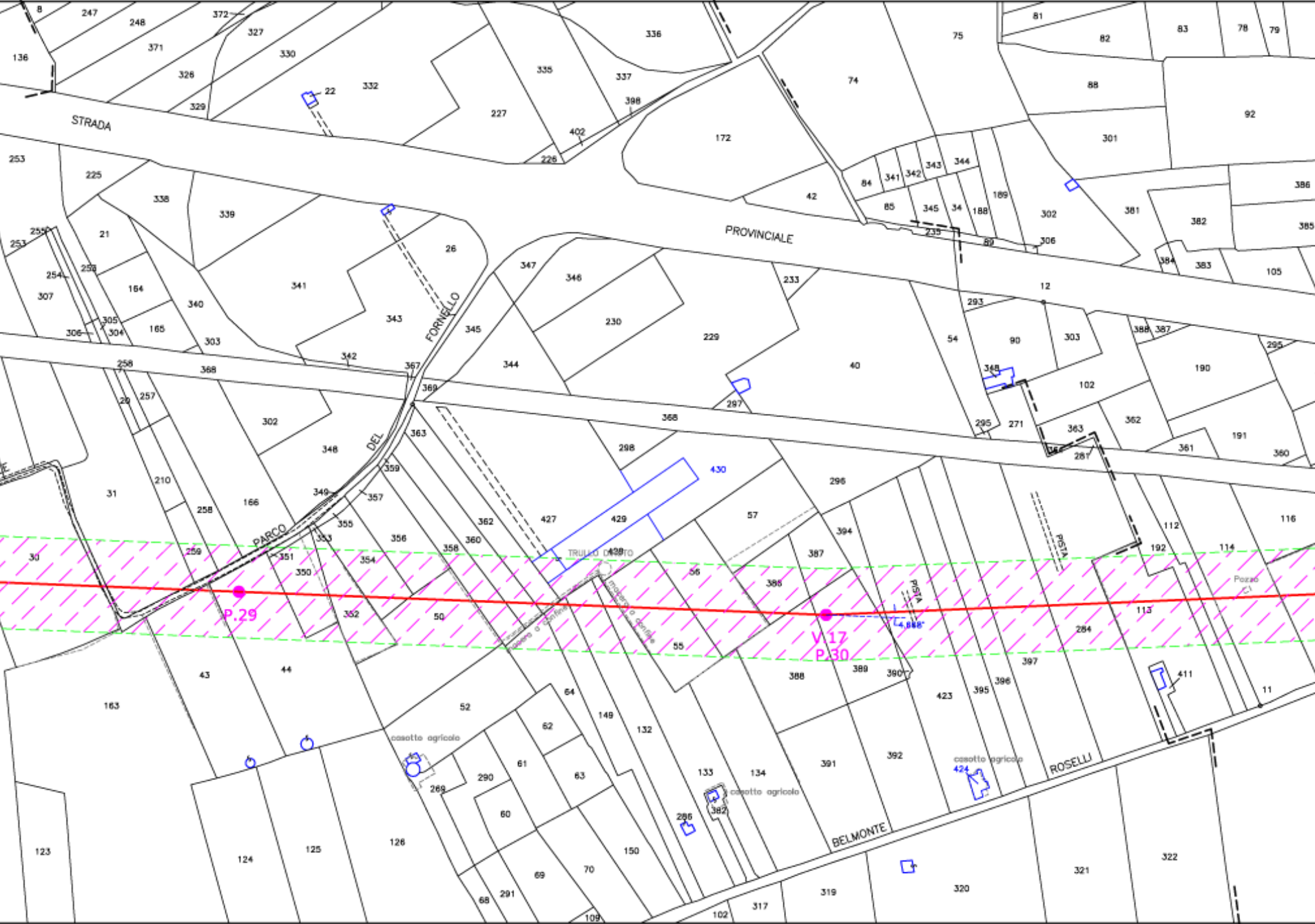
STRADA
PROVINCIALE
FORNELLO
PARCO
DEL
TRULLO DIRUTO
P.29
V.17
P.30
4.888
PISTA
PISTA
Pozzo
casotto agricolo
casotto agricolo
casotto agricolo
BELMONTE
ROSELLI
430
427
429
424
411

COMUNE DI RUVO DI PUGLIA F. 24 | F. 25

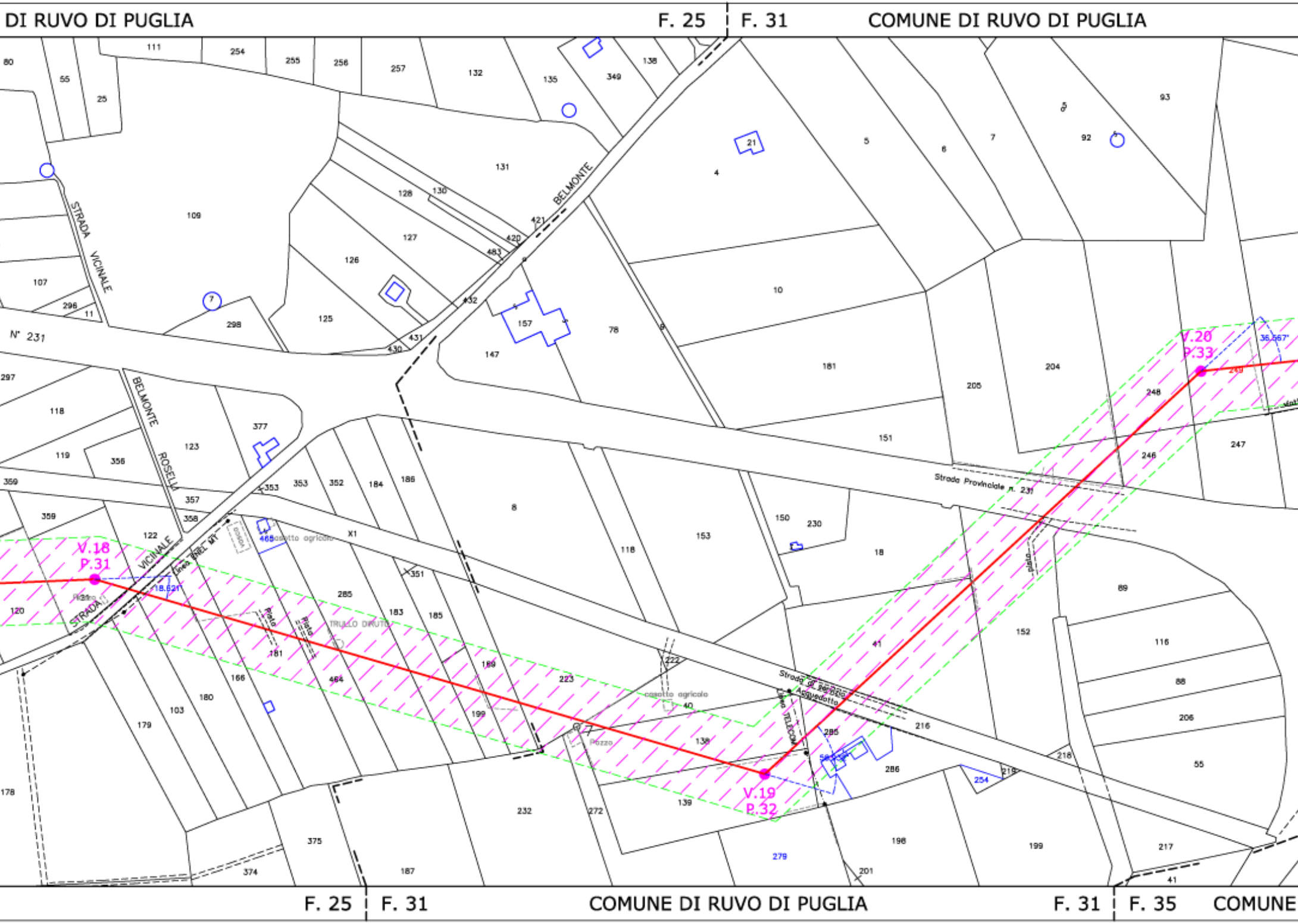
DI RUVO DI PUGLIA
F. 25
F. 31
COMUNE DI RUVO DI PUGLIA
STRADA VICINALE
BELMONTE
BELMONTE ROSELLA
N° 231
Strada Provinciale n. 231
Strada di servizio Acquedotto
Linea ENEL MT
Linea TELECOM
casotto agricolo
TRULLO DIRUTO
Pozzo
V.18
P.31
V.19
P.32
V.20
P.33
18.621°
36.567°
F. 25
F. 31
COMUNE DI RUVO DI PUGLIA
F. 31
F. 35
COMUNE

COMUNE DI RUVO

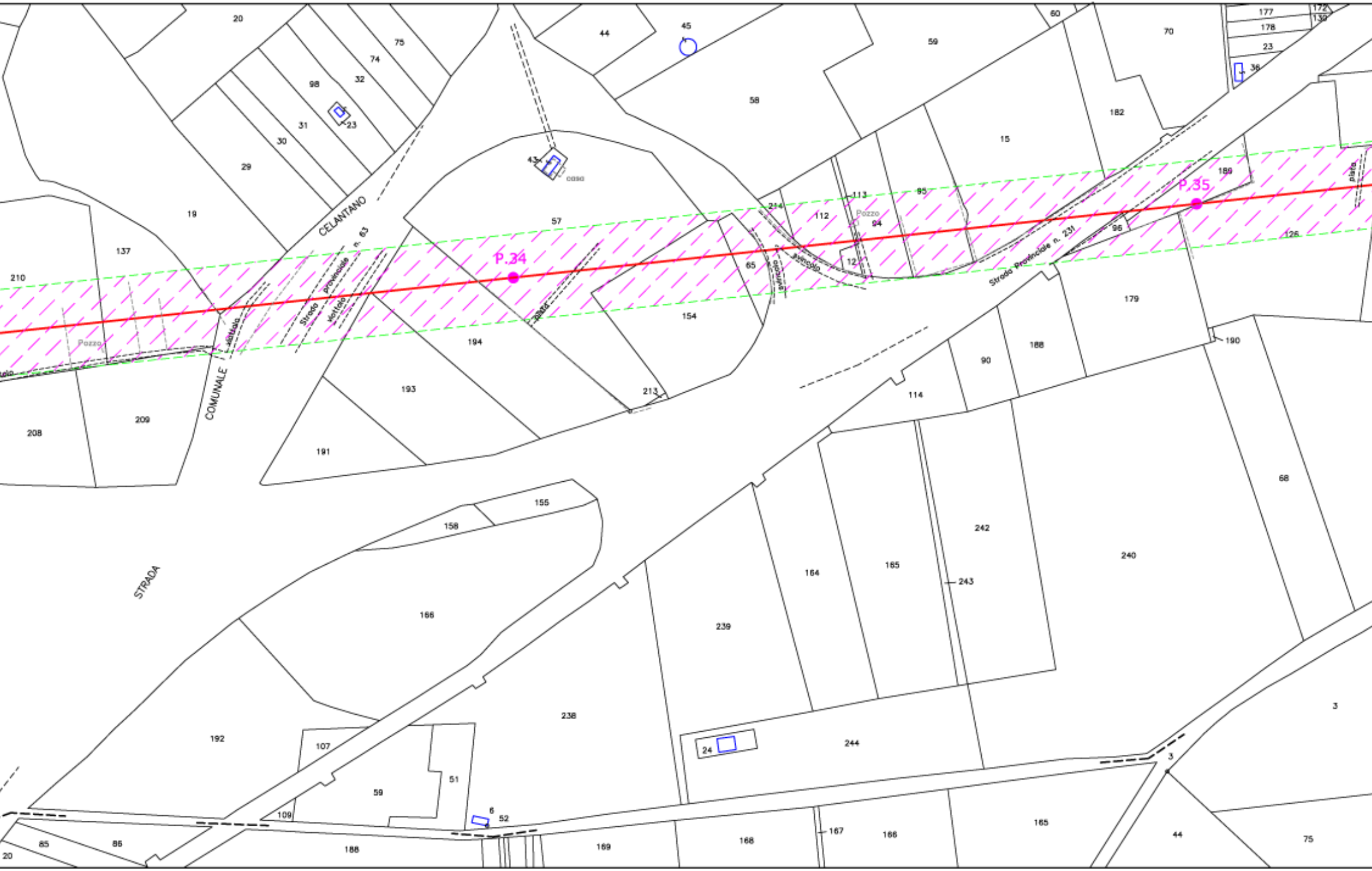
P.34
P.35
CELANTANO
COMUNALE
STRADA
Strada provinciale n. 63
Strada Provinciale n. 231
svincolo
viottolo
piste
Pozzo
casa
20
44
45
59
60
70
177
178
172
130
23
36
75
74
32
98
31
30
29
19
137
210
58
15
182
57
43
113
214
112
95
94
189
126
96
12
65
154
194
193
191
209
208
213
179
188
190
90
114
155
158
166
242
243
240
68
164
165
239
238
3
244
24
192
107
51
59
109
6
52
85
86
188
169
168
167
166
165
44
75

DI RUVO DI PUGLIA

COMUNE DI RUVO

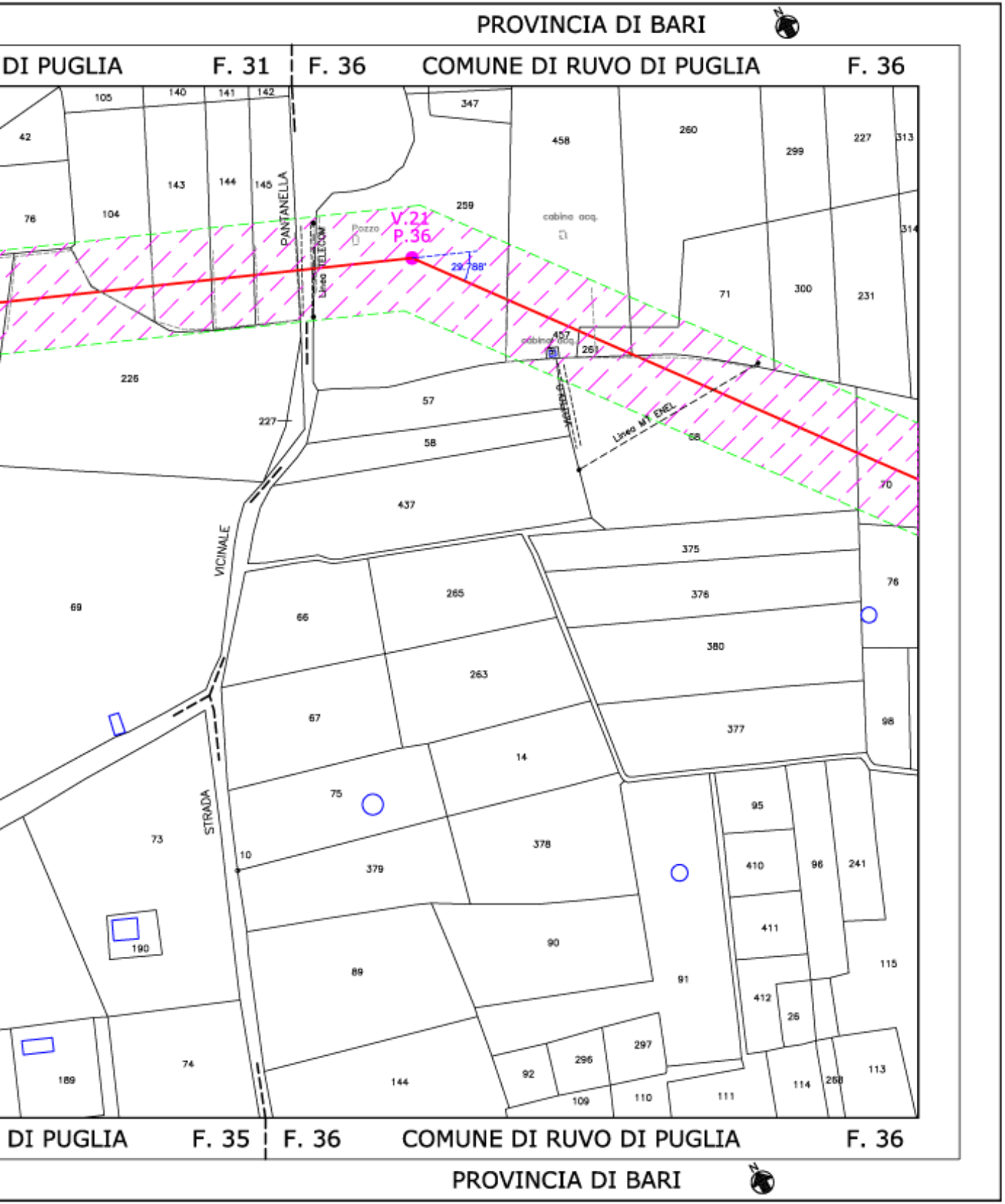
PROVINCIA DI BARI
DI PUGLIA F. 31
F. 36 COMUNE DI RUVO DI PUGLIA F. 36
V.21
P.36
29.788'
Pozzo
cabina acq.
PANTANELLA
Linea TELECOM
Linea MT ENEL
VICINALE
STRADA
105
140
141
142
347
458
260
299
227
313
42
143
144
145
259
314
76
104
71
300
231
457
261
226
57
227
58
68
70
437
375
376
380
377
76
98
69
66
265
263
67
14
75
378
10
379
73
190
89
90
91
95
410
96
241
411
115
412
26
297
296
92
109
110
111
114
268
113
144
74
189
DI PUGLIA F. 35
F. 36 COMUNE DI RUVO DI PUGLIA F. 36
PROVINCIA DI BARI

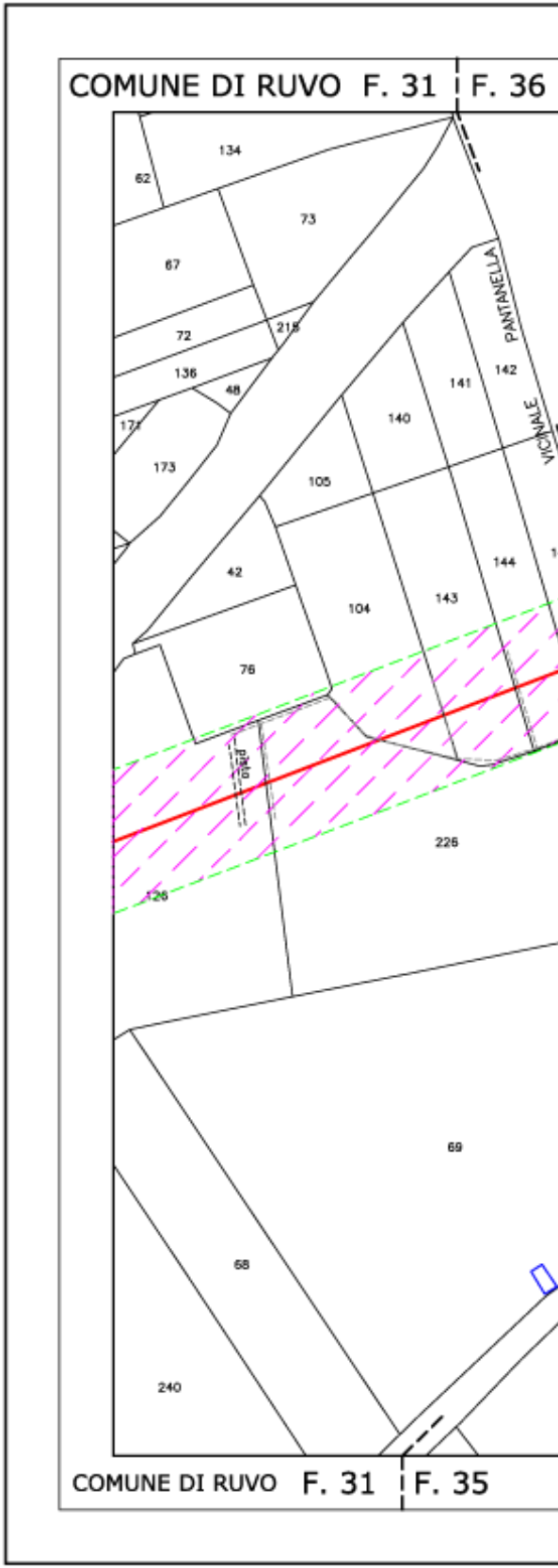
COMUNE DI RUVO F. 31
F. 36
134
62
73
67
72
215
136
48
171
173
PANTANELLA
VICINALE
142
141
140
105
42
104
143
144
76
226
126
69
68
240
COMUNE DI RUVO F. 31
F. 35

PROVINCIA DI BARI

COMUNE DI RUVO DI PUGLIA

COMUNE DI RUVO DI PUGL

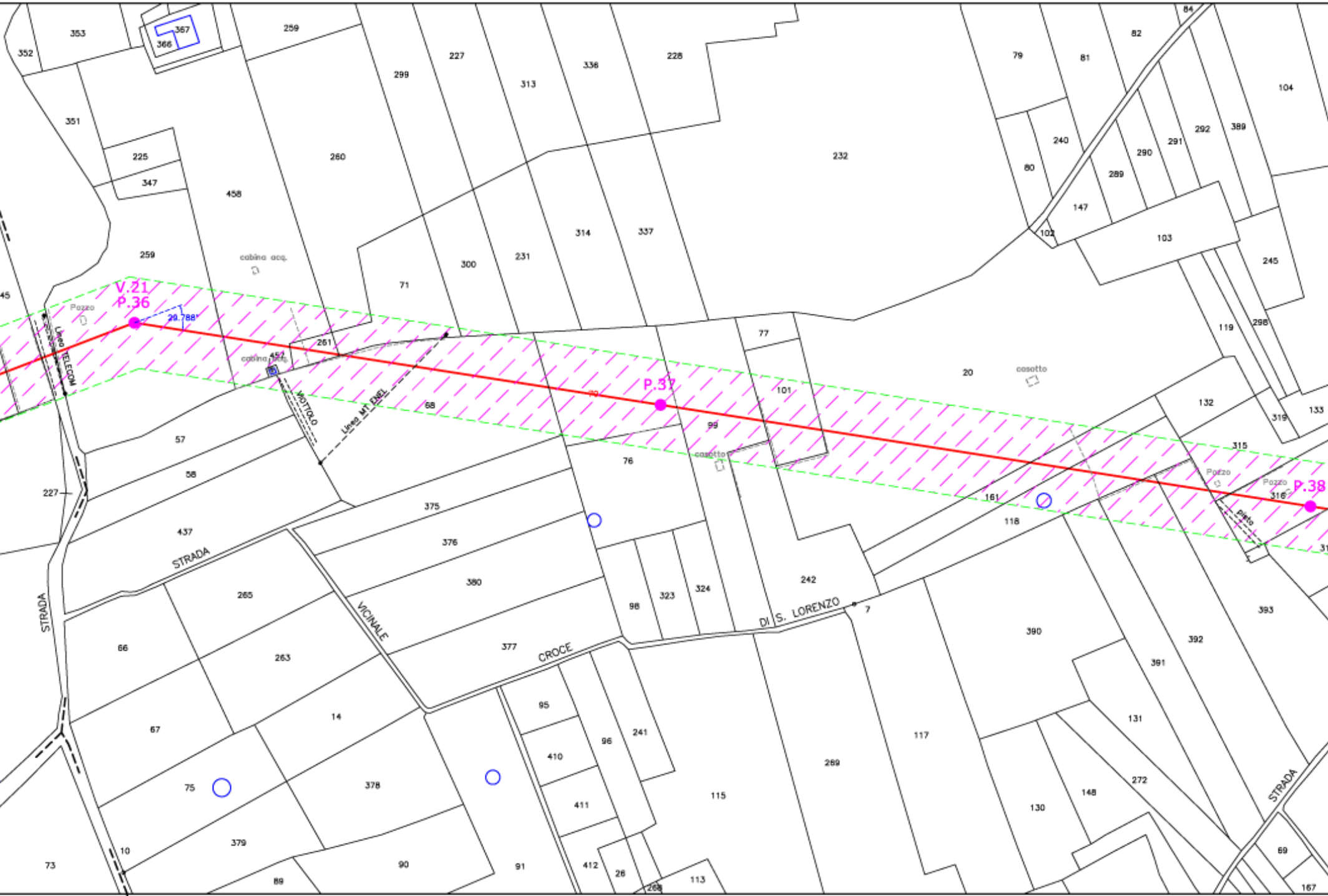
V.21
P.36
29.788°
P.37
P.38
Linea TELECOM
Linea MT ENEL
VIOTTOLO
cabina acq.
Pozzo
casotto
STRADA
STRADA VICINALE CROCE DI S. LORENZO
STRADA
STRADA
353
352
367
366
259
299
227
313
336
228
79
81
82
84
104
351
225
347
458
260
232
240
80
290
291
292
389
289
147
102
103
245
259
314
337
300
231
71
261
452
77
20
119
298
132
319
133
68
72
101
99
76
57
58
315
161
118
316
227
437
375
376
380
377
98
323
324
242
7
390
393
392
391
265
66
263
14
67
95
410
411
412
96
241
26
268
113
115
269
117
131
272
148
130
75
378
379
10
73
89
90
91
69
167

F. 35 ¦ F. 36 COMUNE DI RUVO DI PUGLIA

COMUNE DI RUVO DI PUGLIA F. 36

PROVINCIA DI BARI

PROVINCIA DI BARI

IA F. 36 F. 37 COMUNE DI RUVO DI PUGLIA

COMUNE DI RUVO DI PUGLIA F. 37

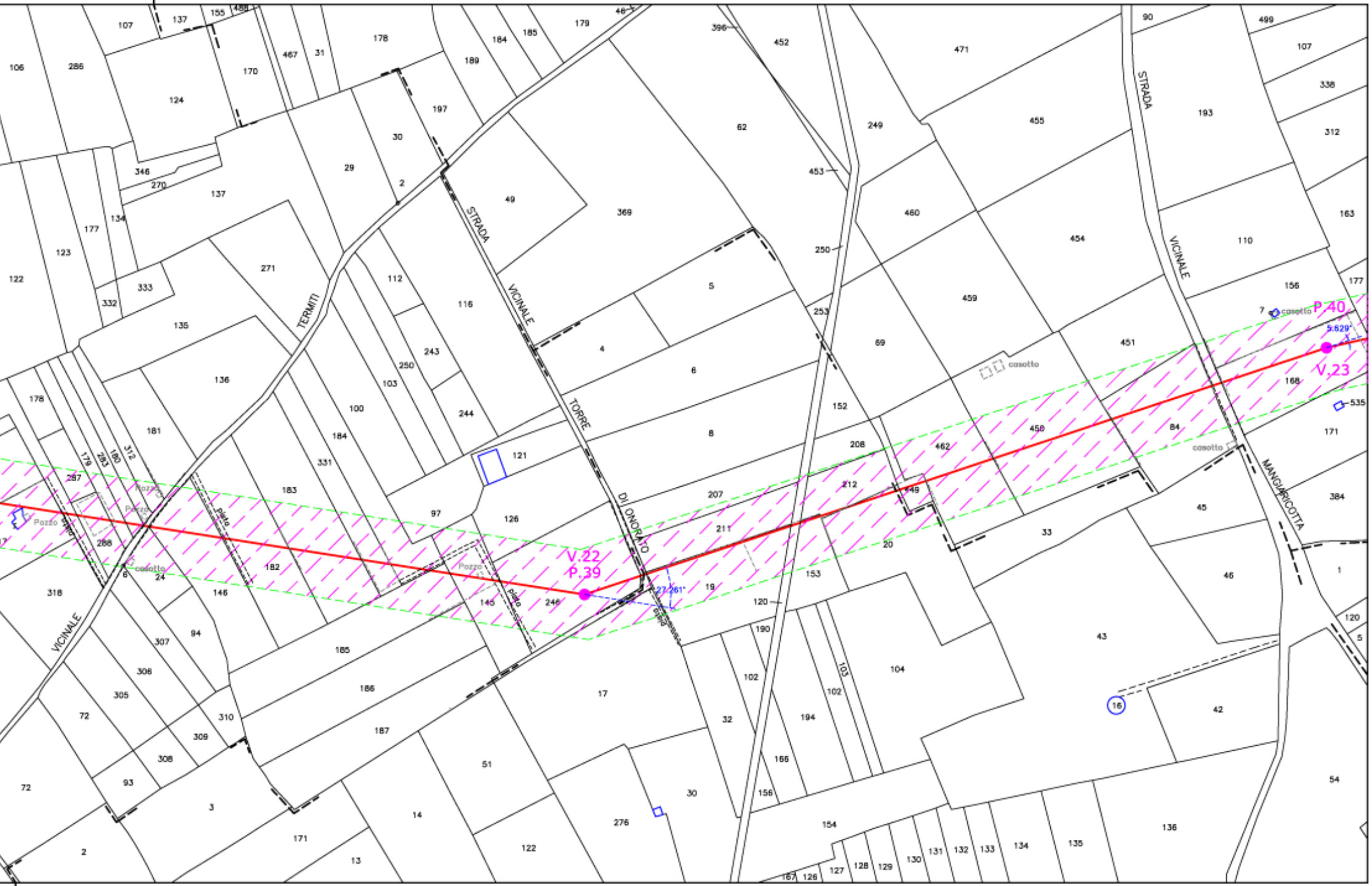
STRADA VICINALE TORRE DI ONORATO
TERMITI
VICINALE
STRADA VICINALE MANGARICOTTA
V.22
P.39
V.23
P.40
27.261°
5.629°
casotto
Pozzo
16

F. 43 COMUNE DI RUVO DI PUGLIA

COMUNE DI RUVO DI PUGLIA F. 43

PROVINCIA DI BARI