LEGENDA

―	ASSE LINEA AT 150 KV ESISTENTE DA RINNOVARE
- - -	LINEA AT 150 KV DA SMANTELLARE
―	LINEA AT 150 KV FUTURA
- - -	LIMITE AREA PRIMA APPROSSIMAZIONE
◈	PALO AT 150 KV ESISTENTE DA NON SOSTITUIRE
◈	PALO AT 150 KV DA SMANTELLARE
●	PALO AT 150 KV FUTURO
▨	AREA PRIMA APPROSSIMAZIONE(dpa)

Architetto
MICHELE
PANICO
N. 9512

M Panico

00	10/04/2014	PRIMA EMISSIONE	M. Panico	M. D'Angiò	A. Limone
REV.	DATA	DESCRIZIONE DELLA REVISIONE	ELABORATO	VERIFICATO	APPROVATO

TIPOLOGIA DELL'ELABORATO	CODIFICA DELL'ELABORATO	
	DE23122B1CFXP0005.B	Terna Rete Italia TERNA GROUP

PROGETTO	TITOLO:
WBS:	ELETTRODOTTO 150 KV CP CORATO – CP BARI IND. 2 PLANIMETRIA CON FASCIA DPA 2° TRONCO – TRATTO B – DAL P.39 AL P.74
RICAVATO DAL DOC. TERNA	
CLASSIFICAZIONE DI SICUREZZA	"Sono possibili, in sede di progetto esecutivo, variazioni di posizione ed altezza dei sostegni"

NOME DEL FILE	SCALA CAD	FORMATO	SCALA	FOGLIO
Planimetria.dwg	1 UNITA'=2	7200x300	1:2000	/

Questo documento contiene informazioni di proprietà Terna S.p.A. e deve essere utilizzato esclusivamente dal destinatario in relazione alle finalità per le quali è stato ricevuto. E' vietata qualsiasi forma di riproduzione o di divulgazione senza l'esplicito consenso di Terna S.p.A.

This document contains information proprietary to Terna S.p.A. and it will have to be used exclusively for the purposes for which it has been furnished. Whichever shape of spreading or reproduction without the written permission of Terna S.p.A. is prohibit.

CERT. N. 9141. TERN
CSQ IQNet
UNI EN ISO 9001

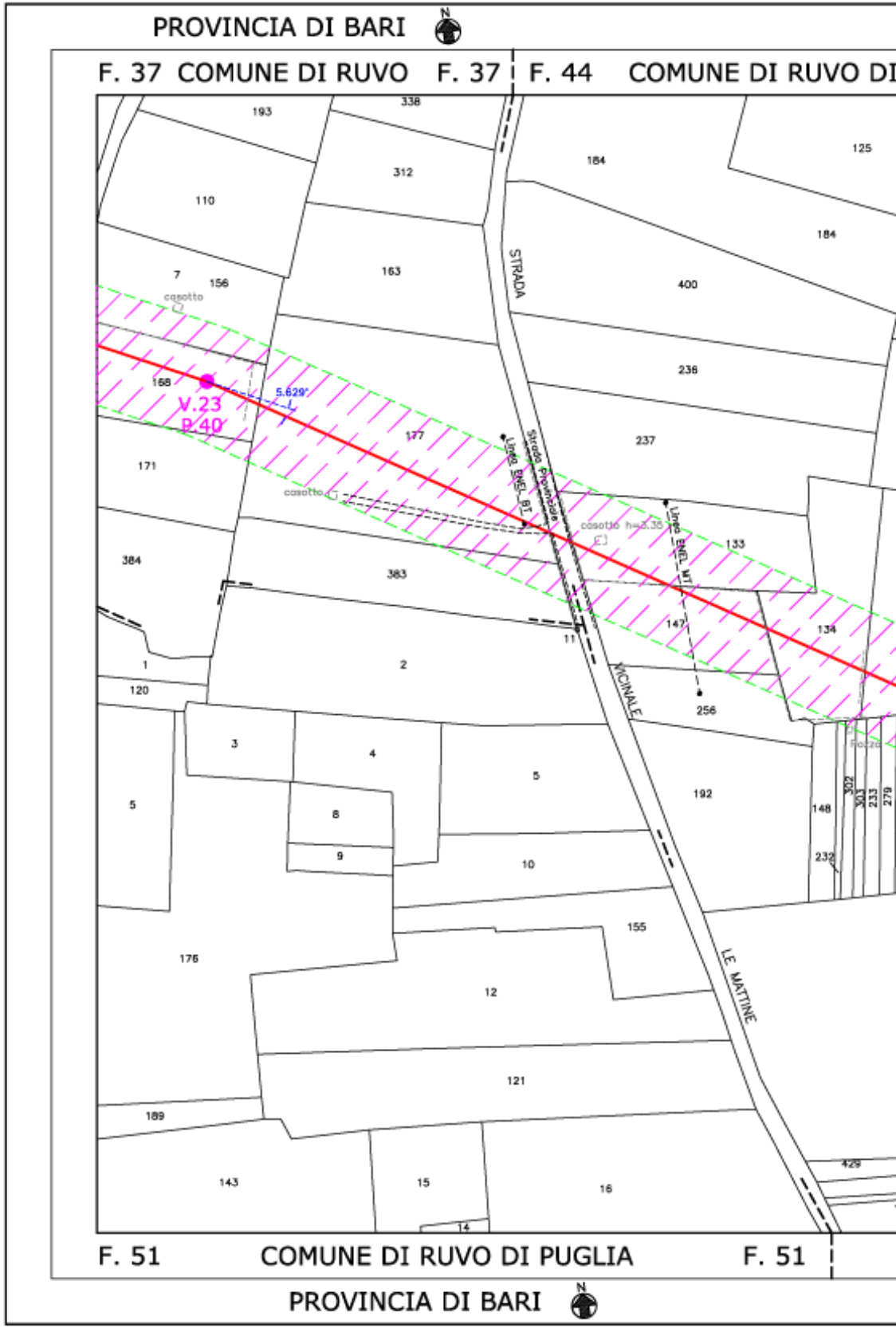
PROVINCIA DI BARI
F. 37 COMUNE DI RUVO F. 37
F. 44 COMUNE DI RUVO DI
193
338
312
125
184
110
184
7
156
163
400
casotto
STRADA
236
168
5.629°
V.23
P.40
177
237
171
casotto
Linea ENEL BT
Strada Provinciale
casotto h=3.35
Linea ENEL MT
133
384
383
147
134
11
1
2
VICINALE
256
120
3
4
5
192
5
8
148
302
303
233
279
9
10
232
155
176
LE MATTINE
12
121
189
143
15
16
429
14
F. 51 COMUNE DI RUVO DI PUGLIA F. 51
PROVINCIA DI BARI

PUGLIA

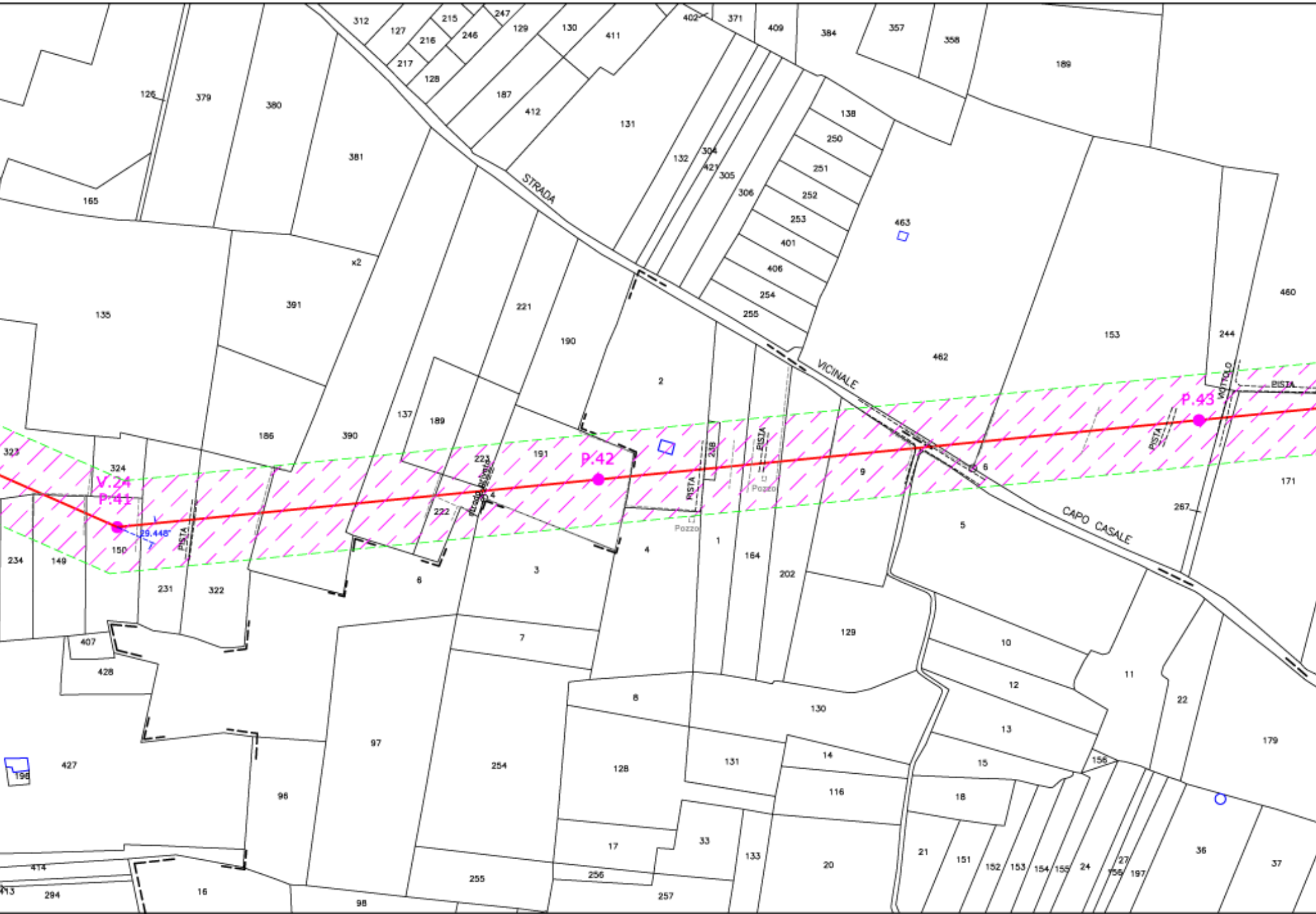
P.41
V.24
P.42
P.43
29.448
STRADA
VICINALE
CAPO CASALE
PISTA
PISTA
PISTA
PISTA
Pozzo
Pozzo
VOTTOLO
312
127
215
247
216
246
129
130
411
402
371
409
384
357
358
189
217
128
187
412
131
126
379
380
381
165
132
304
421
305
306
138
250
251
252
253
401
406
254
255
463
462
153
460
244
x2
391
135
221
190
2
137
189
390
186
323
324
150
149
234
231
322
223
191
222
4
6
3
238
9
5
171
267
1
164
202
407
428
427
196
97
254
7
8
128
131
130
129
10
11
12
13
14
15
116
18
22
179
156
98
414
413
294
16
255
256
257
17
33
133
20
21
151
152
153
154
155
24
27
156
197
36
37

F. 44

F. 52 COMUNE DI RUVO DI PUGLIA

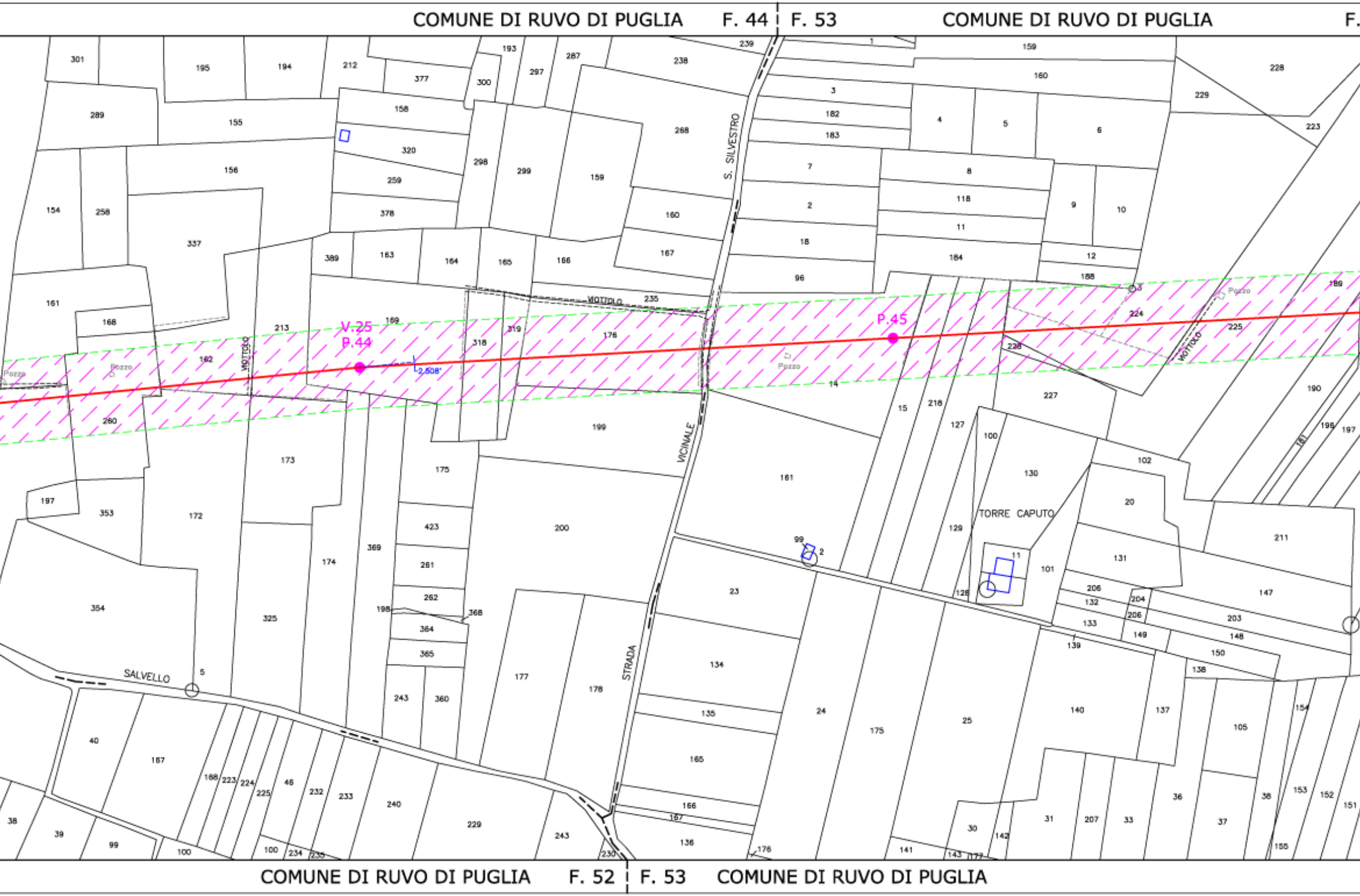
COMUNE DI RUVO DI PUGLIA F. 44
F. 53 COMUNE DI RUVO DI PUGLIA
COMUNE DI RUVO DI PUGLIA F. 52
F. 53 COMUNE DI RUVO DI PUGLIA
V.25
P.44
P.45
2.508'
S. SILVESTRO
MOTTOLO
MOTTOLO
MOTTOLO
STRADA
VICINALE
SALVELLO
TORRE CAPUTO
Pozzo
Pozzo
Pozzo
Pozzo
301
195
194
212
377
193
300
297
287
238
239
1
159
160
228
229
223
289
155
158
320
259
378
298
299
159
268
3
182
183
4
5
6
7
2
18
96
8
118
11
184
9
10
12
188
189
224
225
156
154
258
337
389
163
164
165
166
160
167
161
168
213
169
318
319
176
235
162
260
14
15
218
127
227
228
190
196
197
199
173
175
161
100
130
102
20
211
197
353
172
423
200
129
131
147
369
174
261
99
2
11
101
23
206
132
204
206
203
354
325
262
198
368
364
365
128
133
149
148
150
139
138
5
177
178
134
24
175
25
140
137
105
154
153
152
151
243
360
135
40
167
168
223
224
225
46
232
233
240
229
165
36
38
38
39
99
100
100
234
235
243
230
166
167
136
176
141
30
142
31
207
33
37
155
143
177

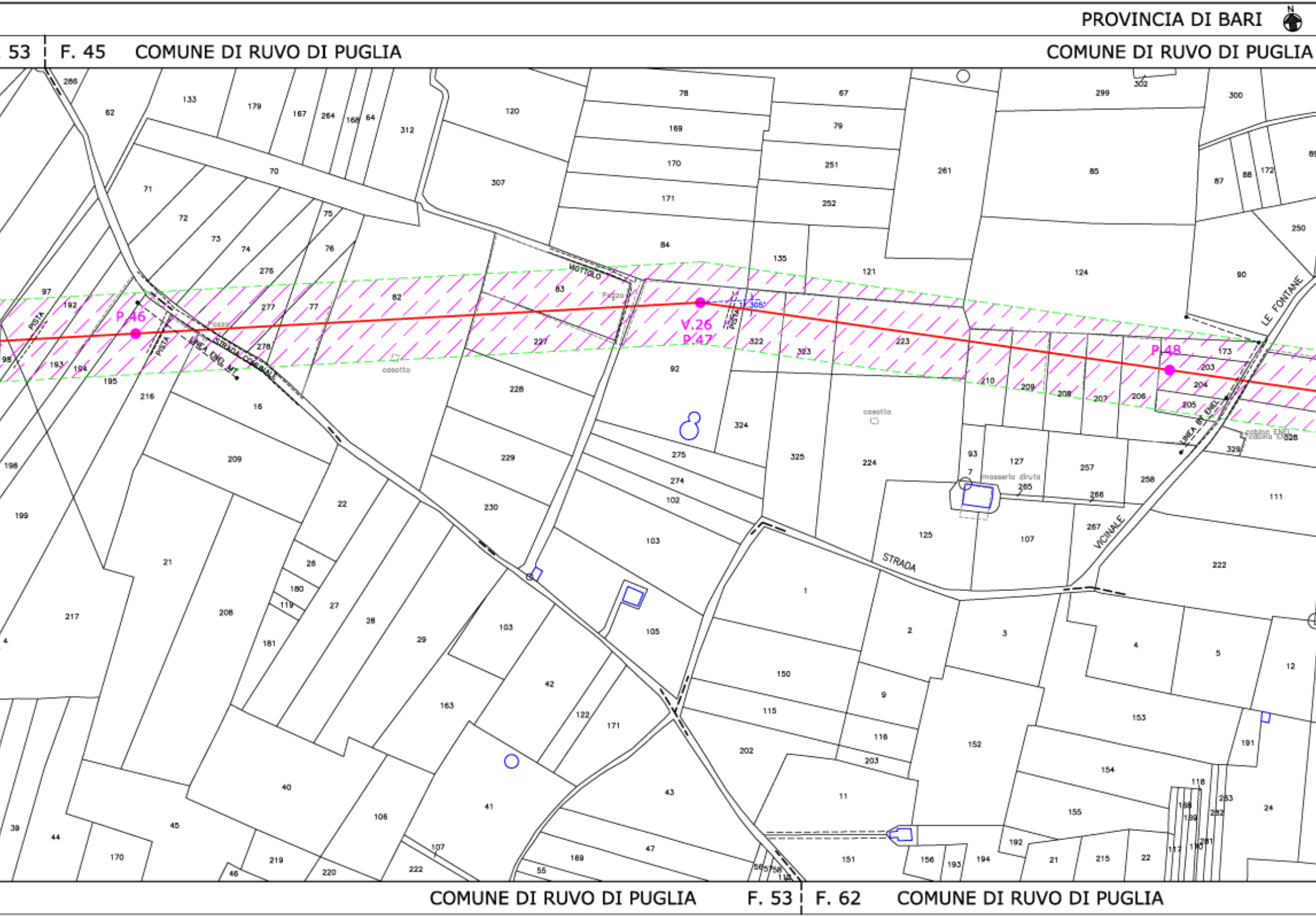
PROVINCIA DI BARI
N
F. 53
F. 45
COMUNE DI RUVO DI PUGLIA
COMUNE DI RUVO DI PUGLIA
P.46
V.26
P.47
P.48
1.305
PISTA
STRADA COMUNALE
LINEA ENEL MT
Pozzo
casotto
VIOTTOLO
LE FONTANE
LINEA BT ENEL
cabina ENEL
masseria diruta
STRADA
VICINALE
COMUNE DI RUVO DI PUGLIA
F. 53
F. 62
COMUNE DI RUVO DI PUGLIA

PROVINCIA DI BARI

F. 45 | F. 53 COMUNE DI TERLIZZI

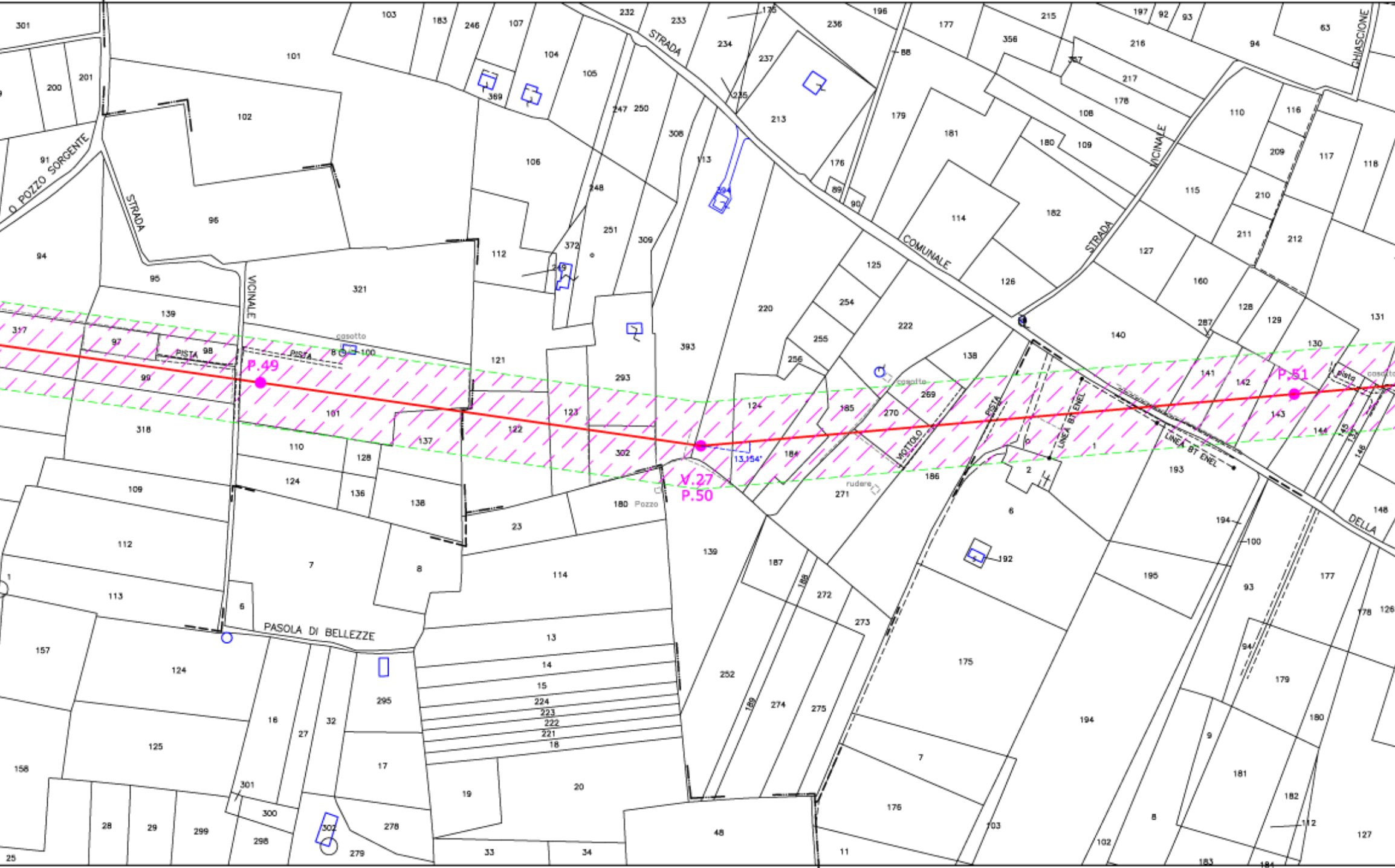
STRADA COMUNALE
STRADA VICINALE
STRADA VICINALE
O. POZZO SORGENTE
CHIASCIONE
DELLA
PASOLA DI BELLEZZE
PISTA
PISTA
casotto
P.49
V.27
P.50
P.51
13,154°
Pozzo
rudere
casotto
VIOTTOLO
PISTA
LINEA BT ENEL
LINEA BT ENEL
Pista
casotto

COMUNE DI RUVO DI PUGLIA F. 62 | F. 54 COMUNE DI TERLIZZI

PROVINCIA DI BARI | PROVINCIA DI BARI

PROVINCIA DI BARI

COMUNE DI TERLIZZI F. 53 | F. 55 COMUNE DI TERLIZZI F. 55

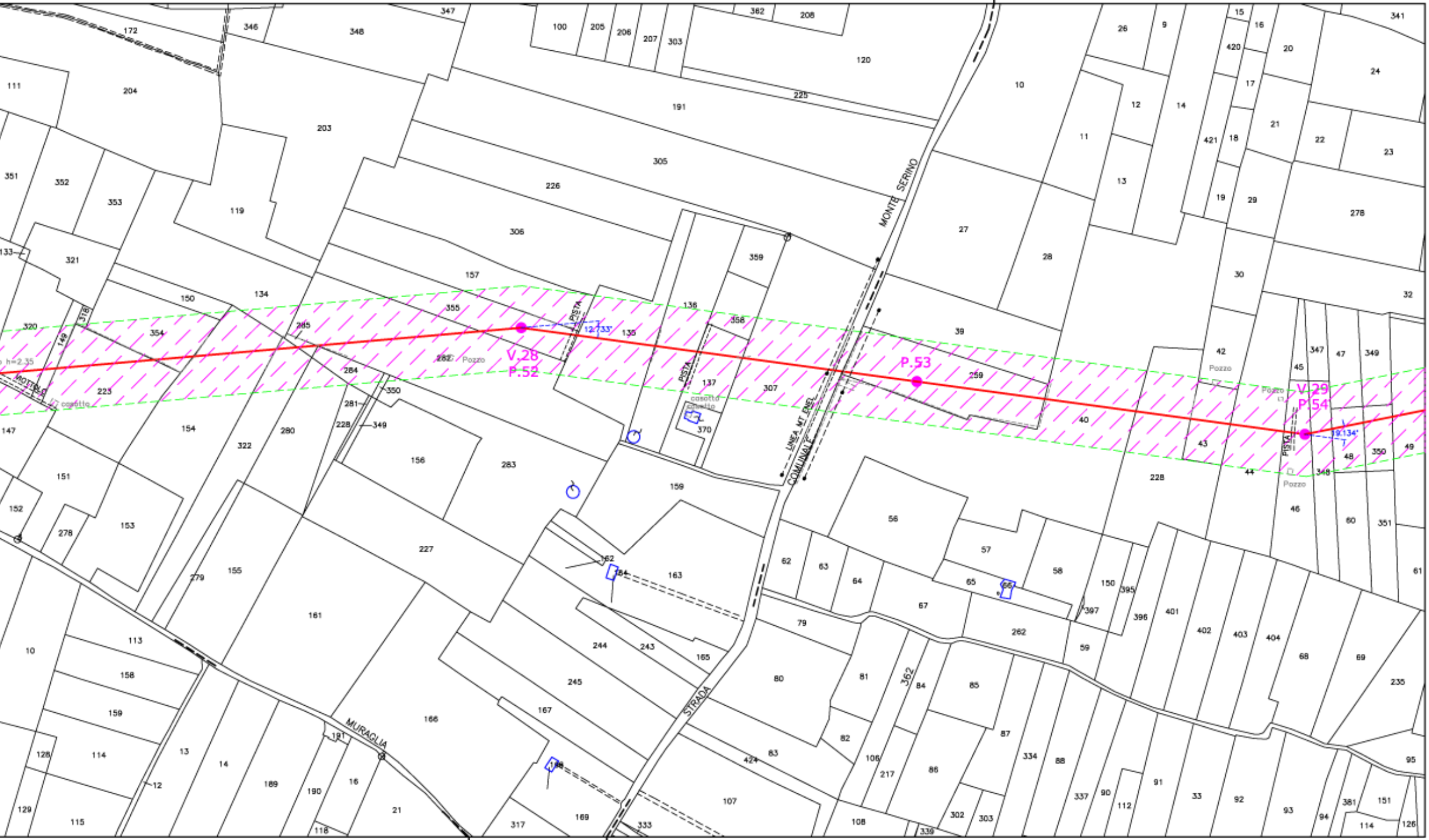
V.28
P.52
P.53
V.29
P.54
12.733'
19.134'
MONTE SERINO
STRADA COMUNALE
LINEA MT ENEL
PISTA
Pozzo
casotto
MURAGLIA
h=2.35

COMUNE DI TERLIZZI F. 54 | F. 53 | F. 55 COMUNE DI TERLIZZI

COMUNE DI TERLIZZI F. 55

PROVINCIA DI BARI