LEGENDA

—	ASSE LINEA AT 150 KV ESISTENTE DA RINNOVARE
- - -	LINEA AT 150 KV DA SMANTELLARE
—	LINEA AT 150 KV FUTURA
- - -	LIMITE AREA PRIMA APPROSSIMAZIONE
◈	PALO AT 150 KV ESISTENTE DA NON SOSTITUIRE
◈	PALO AT 150 KV DA SMANTELLARE
●	PALO AT 150 KV FUTURO
▨	AREA PRIMA APPROSSIMAZIONE(dpa)

MICHELE PANICO N. 9512

MPanico

00	10/04/2014	PRIMA EMISSIONE	M. Panico	M. D'Angiò	A. Limone
REV.	DATA	DESCRIZIONE DELLA REVISIONE	ELABORATO	VERIFICATO	APPROVATO

TIPOLOGIA DELL'ELABORATO	CODIFICA DELL'ELABORATO	
	DE23122B1CFXP0005.C	Terna Rete Italia TERNA GROUP

PROGETTO

WBS:

RICAVATO DAL DOC. TERNA

CLASSIFICAZIONE DI SICUREZZA

TITOLO:

ELETTRODOTTO 150 KV CP CORATO – CP BARI IND. 2

PLANIMETRIA CON FASCIA DPA 2° TRONCO – TRATTO C – DAL P.39 AL P.74

"Sono possibili, in sede di progetto esecutivo, variazioni di posizione ed altezza dei sostegni"

NOME DEL FILE	SCALA CAD	FORMATO	SCALA	FOGLIO
Planimetria.dwg	1 UNITA'=2	7200x300	1:2000	/

Questo documento contiene informazioni di proprietà Terna S.p.A. e deve essere utilizzato esclusivamente dal destinatario in relazione alle finalità per le quali è stato ricevuto. E' vietata qualsiasi forma di riproduzione o di divulgazione senza l'esplicito consenso di Terna S.p.A.

This document contains information proprietary to Terna S.p.A. and it will have to be used exclusively for the purposes for which it has been furnished. Whichever shape of spreading or reproduction without the written permission of Terna S.p.A. is prohibit.

CERT. N. 9141. TERN
CSQ IQNet
UNI EN ISO 9001

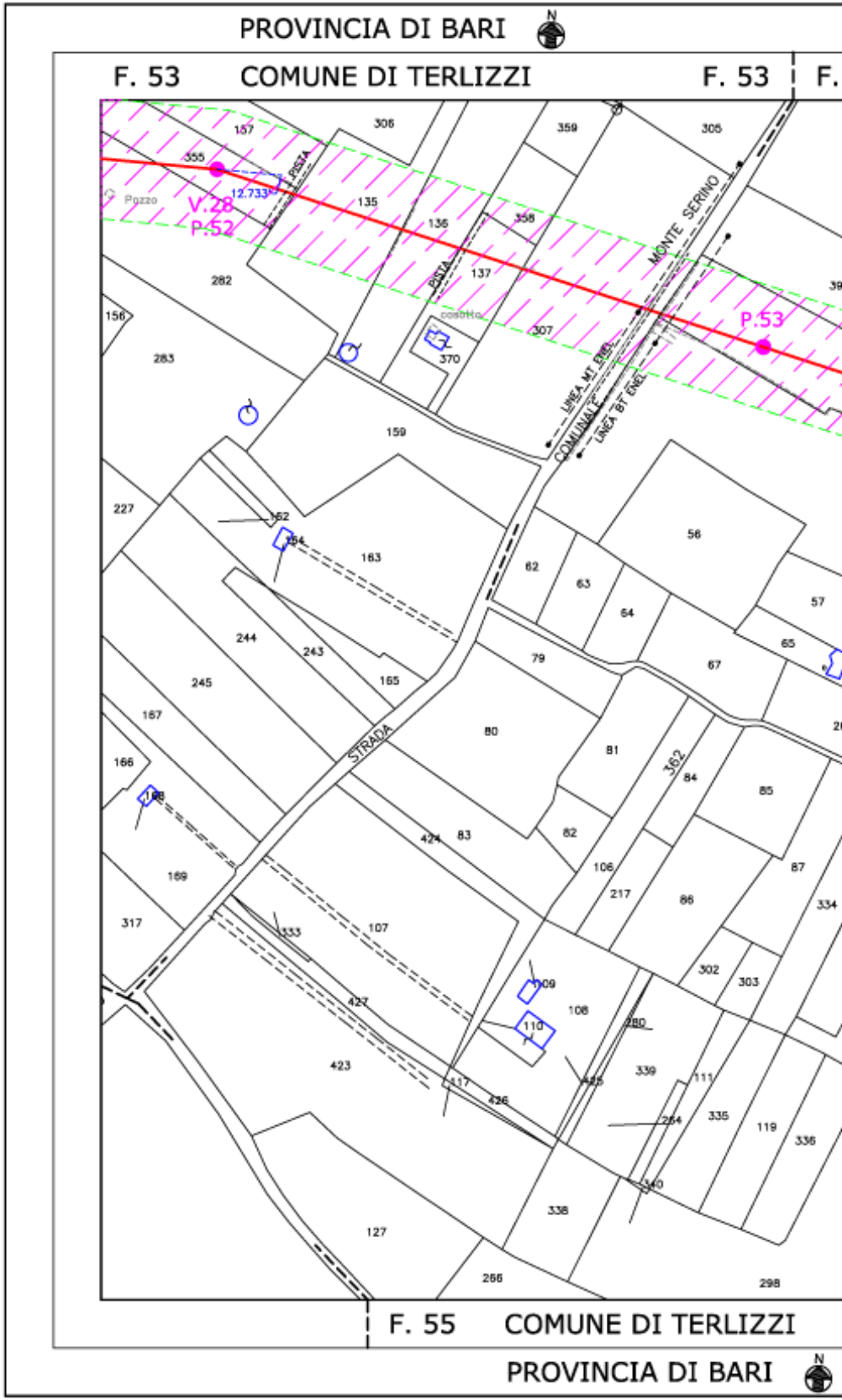
PROVINCIA DI BARI
N
F. 53
COMUNE DI TERLIZZI
F. 53
F.
V.28
P.52
P.53
12.733
Pozzo
PISTA
MONTE SERINO
LINEA MT ENEL
LINEA BT ENEL
COMUNALE
STRADA
costolto
157
355
306
359
305
135
136
358
137
282
156
283
307
370
159
227
152
154
163
56
62
63
64
57
65
67
244
243
245
165
79
167
80
81
362
84
85
166
168
82
83
424
169
106
217
86
87
334
317
333
107
302
303
109
108
110
427
280
423
117
426
425
339
111
264
335
119
336
340
338
127
266
298
F. 55
COMUNE DI TERLIZZI
PROVINCIA DI BARI
N


55 COMUNE DI TERLIZZI
COMUNE DI TERLIZZI F. 55
V.29
P.54
P.55
79.134°
PISTA
VIOTTOLO
Pozzo
DELLA CRETA
STRADA COMUNALE
COMUNE DI TERLIZZI F. 55
F. 56 COMUNE DI TERLI

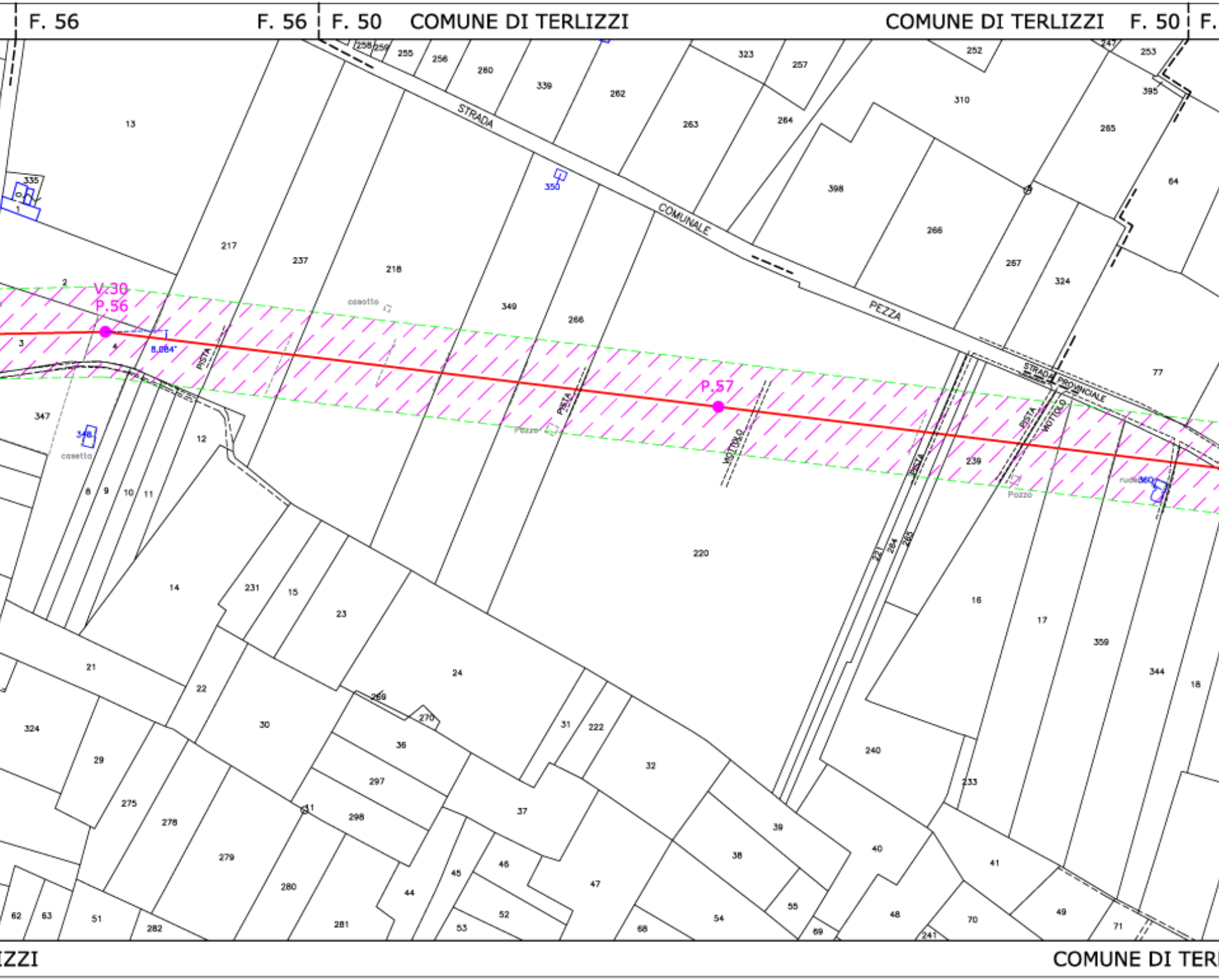
F. 56
F. 56
F. 50
COMUNE DI TERLIZZI
COMUNE DI TERLIZZI
F. 50
F.
STRADA
COMUNALE
PEZZA
STRADA PROVINCIALE
V.30
P.56
P.57
8,084°
PISTA
PISTA
PISTA
PISTA
VOTTOLO
VOTTOLO
casotto
casotto
Pozzo
Pozzo
rudere
13
335
1
2
3
4
217
237
218
349
266
350
339
262
263
264
323
257
252
310
253
395
265
64
398
266
267
324
77
255
256
260
258
259
347
348
12
8
9
10
11
14
231
15
23
24
21
22
30
324
29
275
278
279
280
281
282
51
62
63
269
270
36
297
298
41
37
31
222
32
39
38
40
55
54
68
69
48
70
241
49
71
41
45
46
47
44
52
53
220
221
284
285
239
360
16
17
359
344
18
240
233
ZZI
COMUNE DI TER

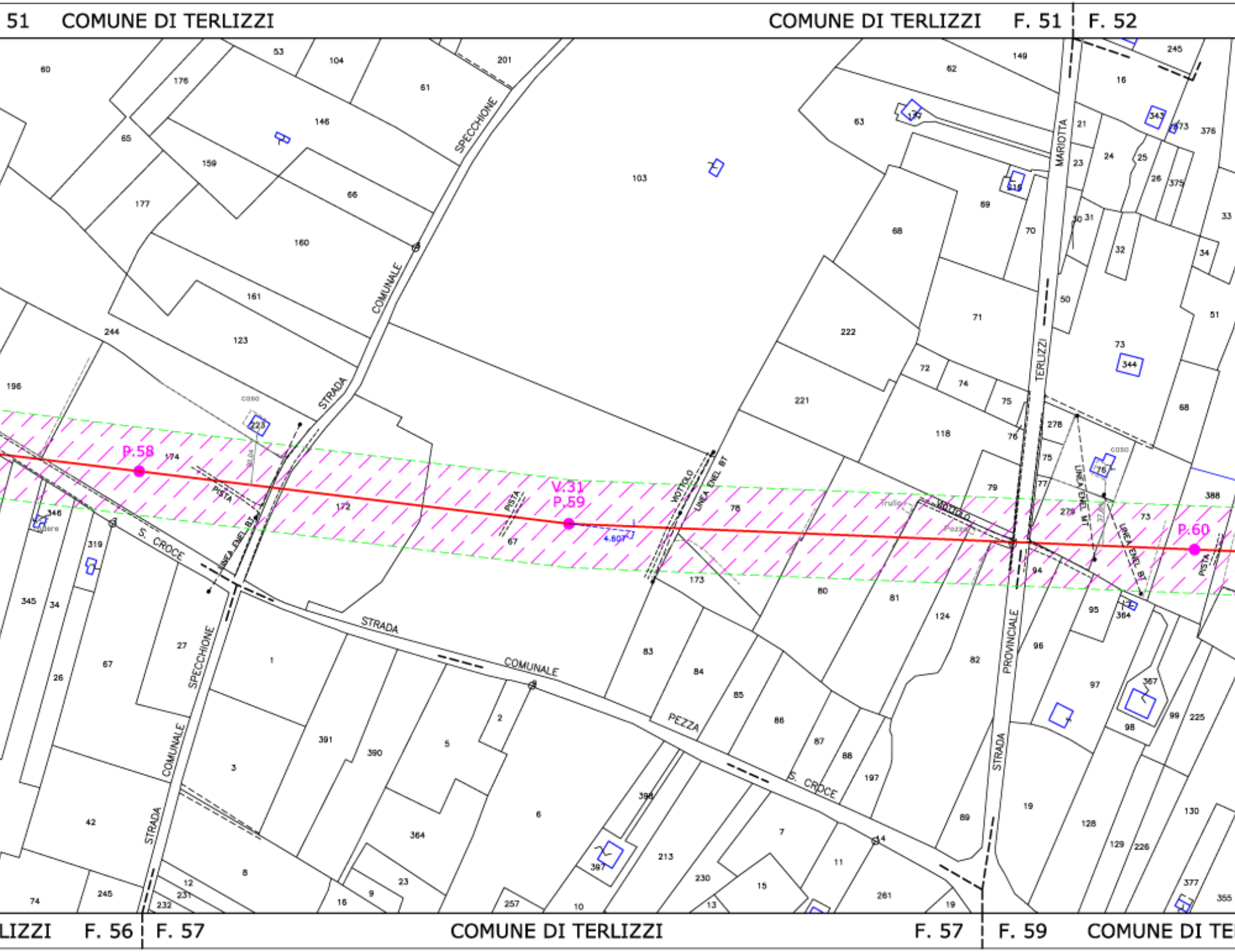
51 COMUNE DI TERLIZZI
COMUNE DI TERLIZZI F. 51
F. 52
STRADA COMUNALE SPECCHIONE
S. CROCE
STRADA COMUNALE S. CROCE
PEZZA
STRADA PROVINCIALE TERLIZZI MARIOTTA
STRADA COMUNALE SPECCHIONE
PISTA
LINEA ENEL BT
LINEA ENEL MT
VOTTOLO
P.58
V.31
P.59
P.60
4.60
casa
Trullo
Pozzo
Pagliere
LIZZI F. 56
F. 57
COMUNE DI TERLIZZI
F. 57
F. 59
COMUNE DI TE

COMUNE DI TERLIZZI F. 52 | F. 59 COMUNE DI TERLIZZI

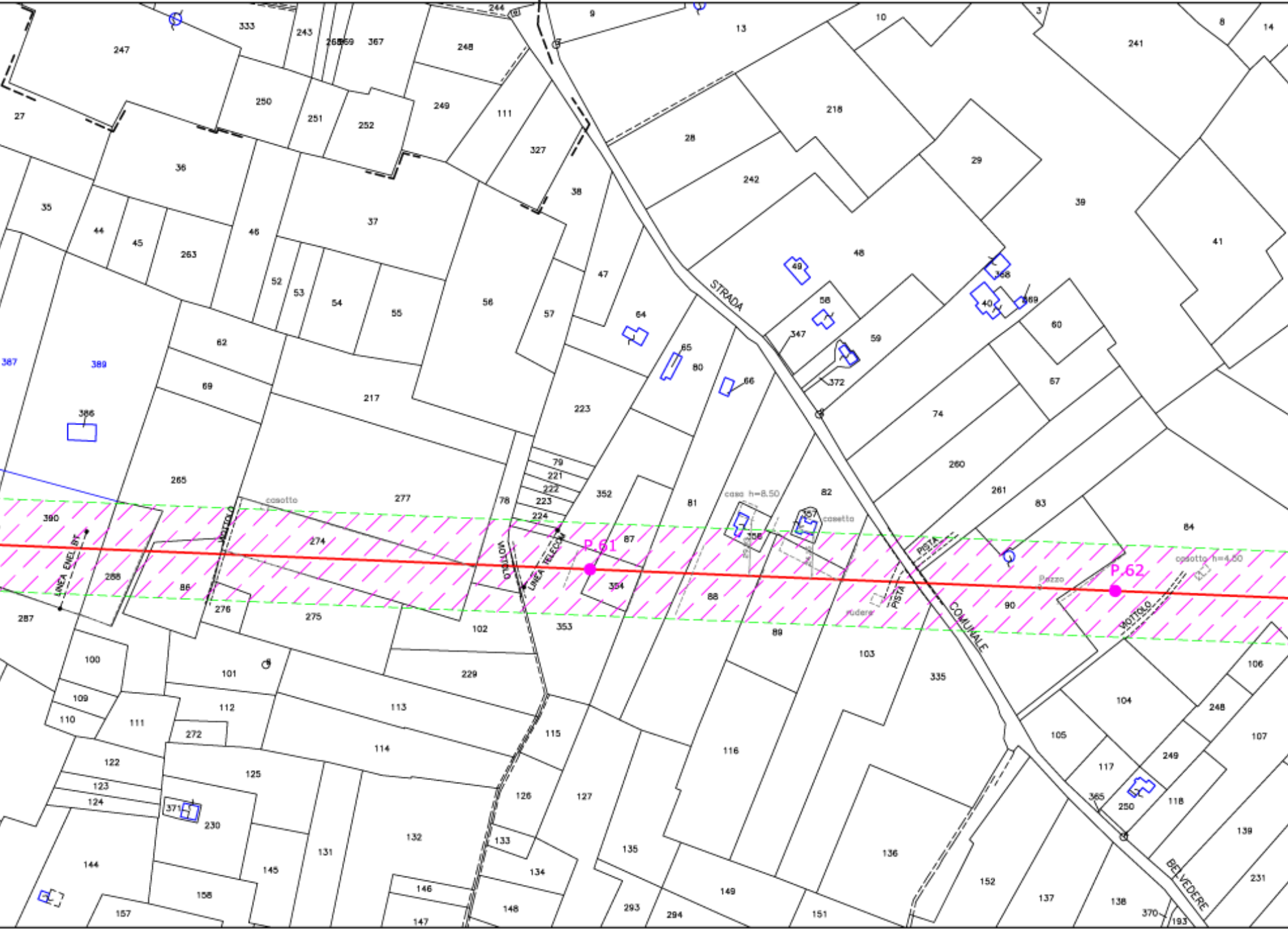
P.61
P.62
STRADA
COMUNALE
PISTA
PISTA
VOTTOLO
VOTTOLO
VOTTOLO
LINEA TELECOM
LINEA ENEL BT
casotto
casa h=8.50
casotto
casotto h=4.50
Pozzo
rudere
BELVEDERE
333
243
247
367
248
244
9
13
10
3
8
14
241
27
250
251
252
249
111
327
28
218
29
39
41
36
35
44
45
263
46
37
38
242
47
48
49
368
40
369
60
52
53
54
55
56
57
64
58
347
59
62
387
389
65
80
66
372
67
69
217
223
74
386
386
260
265
277
78
79
221
222
223
224
352
81
82
261
83
84
390
274
87
358
357
288
86
354
88
90
276
287
275
102
353
89
103
335
100
101
229
106
109
112
113
104
248
110
111
272
115
116
105
107
122
114
117
249
125
126
127
365
250
118
123
124
371
230
132
133
135
136
139
144
145
131
134
152
231
158
146
148
149
137
138
370
193
157
147
293
294
151

RLIZZI

PROVINCIA DI BARI | PROVINCIA DI BARI

COMUNE DI TERLIZZI F. 59 | F. 77 COMUNE DI BITONTO

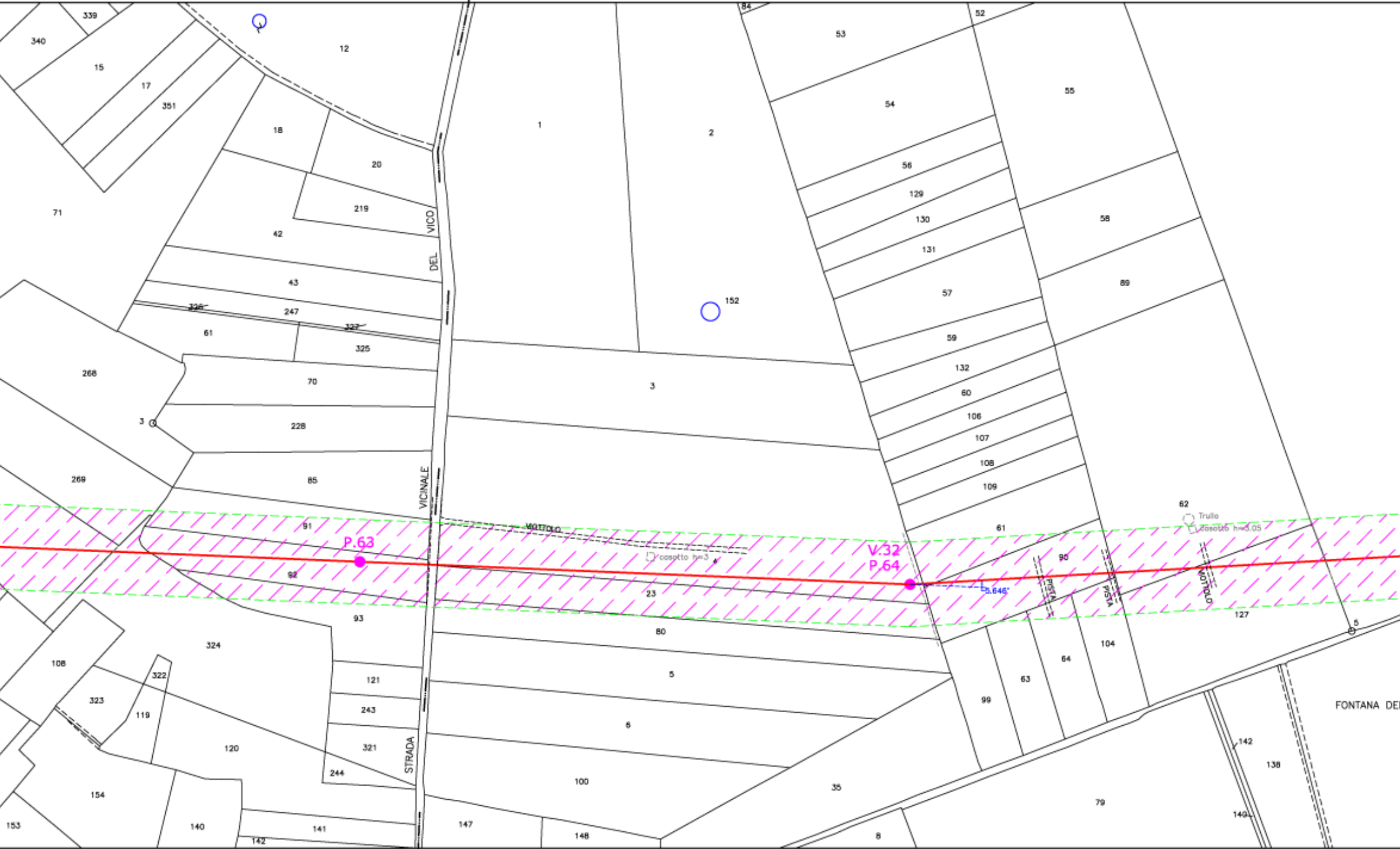
339
340
15
17
351
12
18
20
219
71
42
43
326
247
327
61
325
268
70
3
228
269
85
91
P.63
92
93
324
108
322
323
119
120
121
243
321
244
154
153
140
141
142
VICO
DEL
VICINALE
STRADA
MOTTOLO
casotto h=3
1
2
84
152
3
23
80
5
6
100
147
148
35
8
53
52
54
55
56
129
130
131
57
58
89
59
132
60
106
107
108
109
61
62
Trullo
casotto h=3.05
V.32
P.64
5.646"
90
PISTA
PISTA
MOTTOLO
127
5
104
64
63
99
79
142
138
149
FONTANA DE

COMUNE DI TERLIZZI F. 59 | F. 77 COMUNE DI BITONTO

PROVINCIA DI BARI | PROVINCIA DI BARI

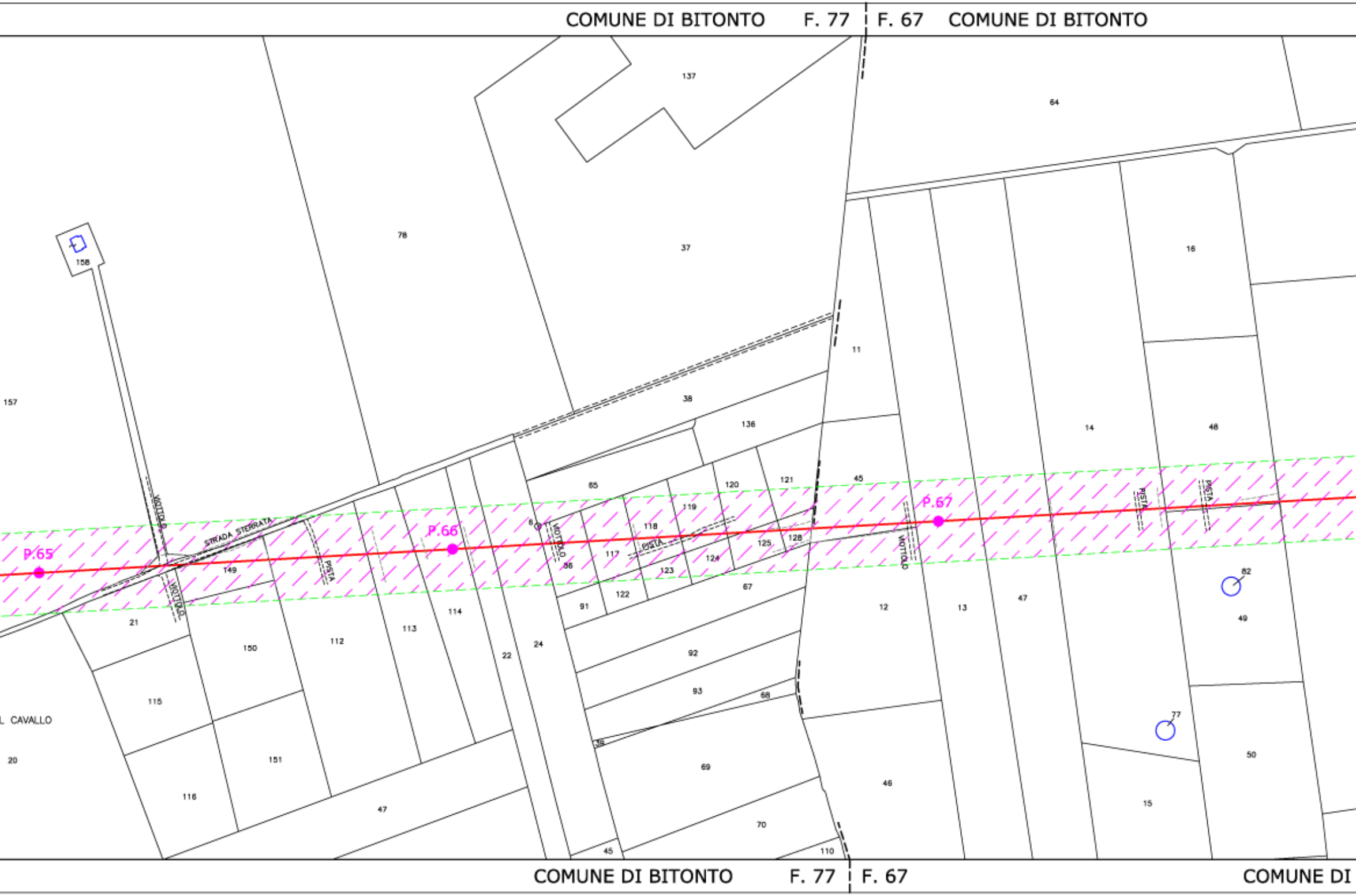
COMUNE DI BITONTO
F. 77
F. 67
COMUNE DI BITONTO
137
64
78
37
158
16
11
157
38
136
14
48
45
65
120
121
P.67
119
118
P.66
VIOTTOLO
STRADA STERRATA
P.65
PISTA
117
PISTA
125
128
124
VIOTTOLO
PISTA
PISTA
149
36
123
82
122
67
91
12
13
47
21
114
49
113
112
150
24
22
92
77
93
68
115
L CAVALLO
151
36
69
46
50
20
116
15
47
70
45
110
COMUNE DI BITONTO
F. 77
F. 67
COMUNE DI

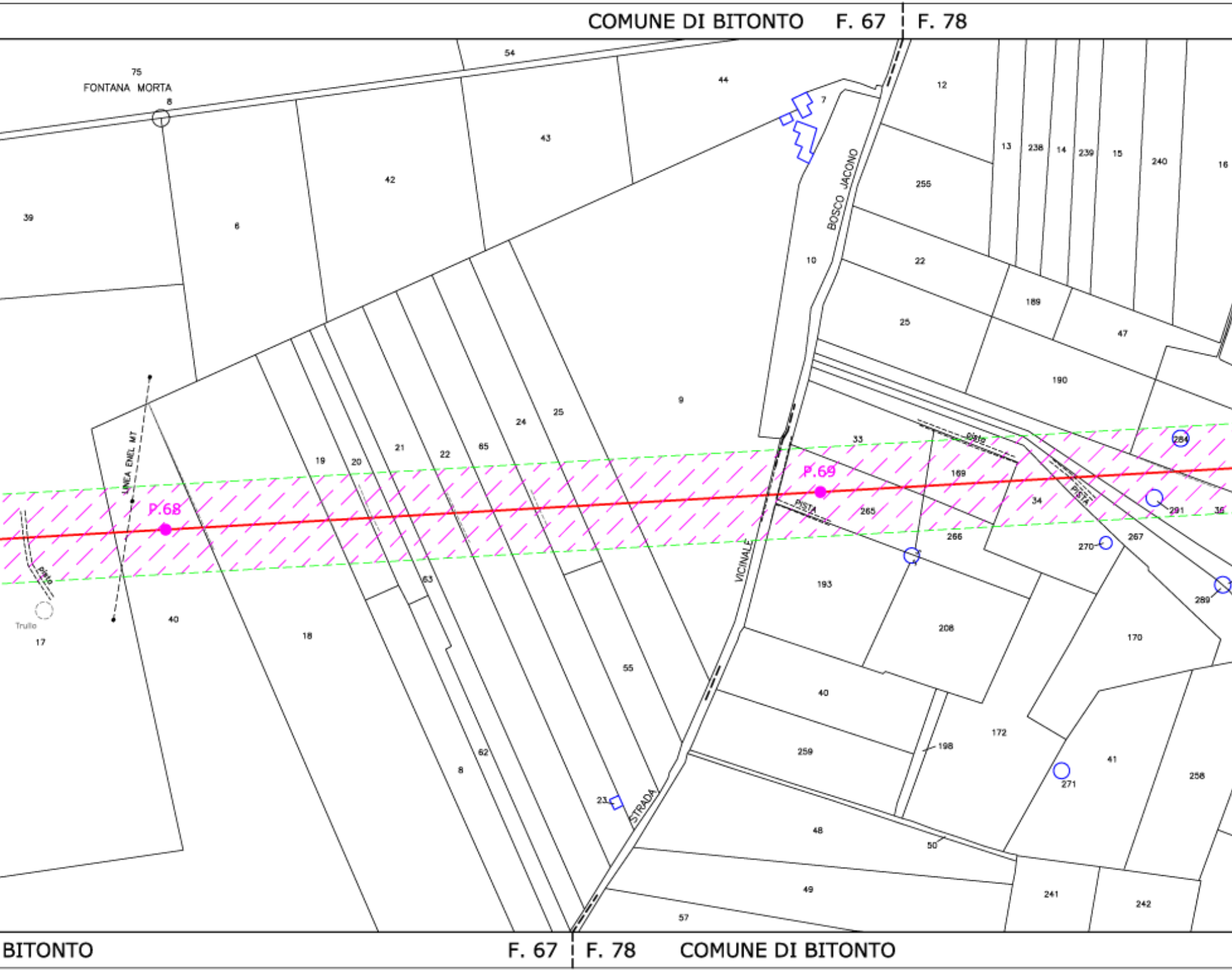
COMUNE DI BITONTO
F. 67
F. 78
FONTANA MORTA
75
8
54
44
43
42
39
6
7
12
13
238
14
239
15
240
16
255
BOSCO JACONO
10
22
189
25
47
190
9
LINEA ENEL MT
19
20
21
22
65
24
25
33
Pista
P.68
P.69
169
34
PISTA
265
266
267
291
36
284
270
289
PISTA
PISTA
63
Trullo
17
40
18
193
208
170
55
VICINALE
40
172
198
259
62
8
271
41
258
23
STRADA
48
50
49
241
242
57
BITONTO
F. 67
F. 78
COMUNE DI BITONTO

COMUNE DI BITONTO F. 78 | F. 79 COMUNE DI BITONTO

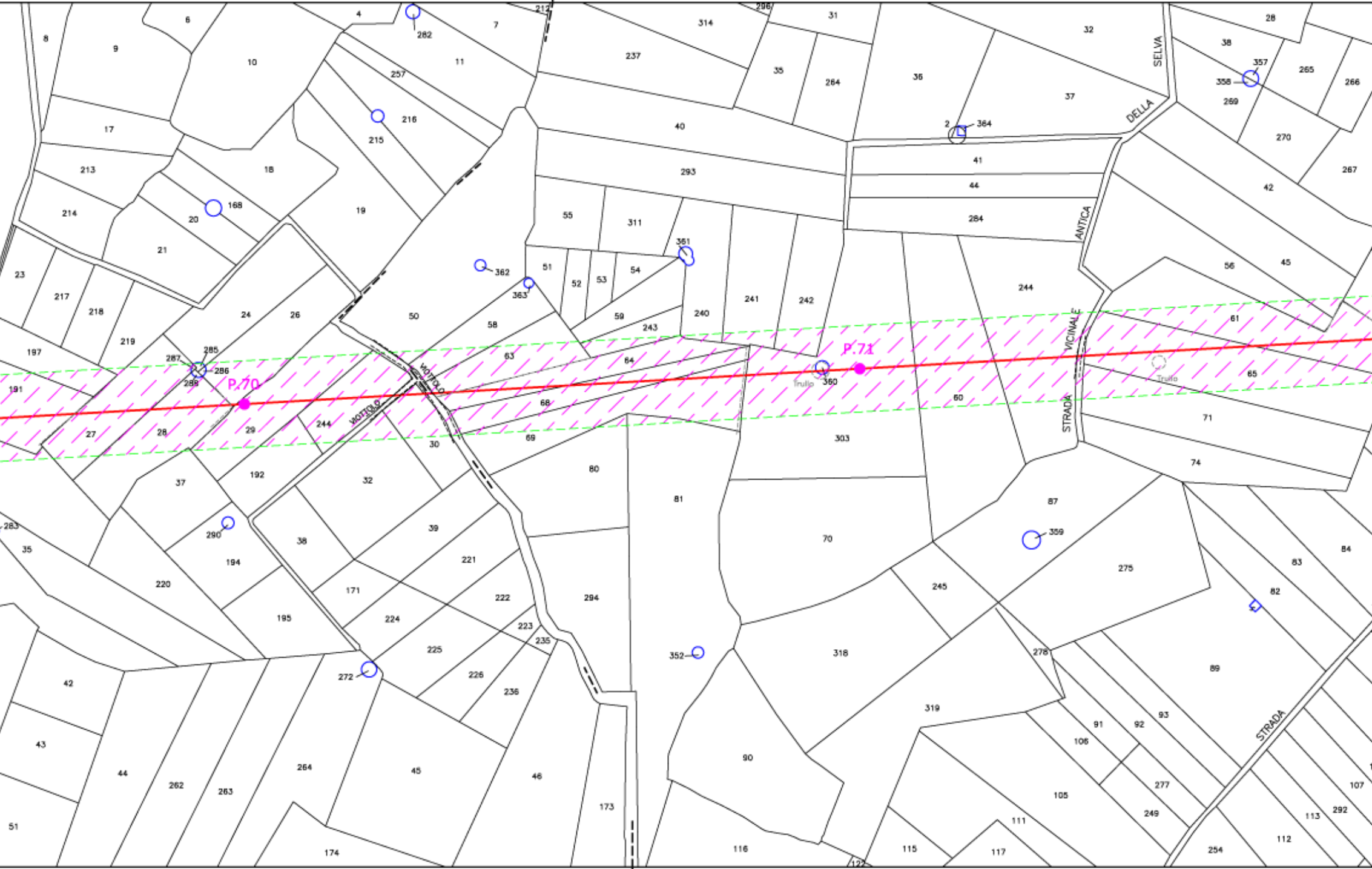

8
9
6
4
282
7
212
11
10
257
216
215
17
213
18
19
214
168
20
21
23
217
218
219
197
191
24
26
50
362
363
285
287
286
288
P.70
27
28
29
244
VIOTTOLO
VIOTTOLO
30
32
37
192
283
35
290
194
38
39
171
221
222
220
195
224
223
225
235
226
236
272
42
43
44
262
263
264
45
46
51
174
173
314
296
31
237
35
284
40
293
55
311
361
51
52
53
54
58
59
243
63
64
68
69
240
241
242
P.71
360
Trullo
Trullo
303
80
81
70
294
352
318
90
319
116
122
36
32
37
28
38
357
358
265
266
269
270
267
2
364
SELVA
DELLA
ANTICA
VICINALE
STRADA
41
44
284
42
244
56
45
61
65
60
71
74
87
359
275
83
84
82
245
278
89
93
91
92
106
277
249
105
111
115
117
254
112
113
292
107
STRADA

COMUNE DI BITONTO F. 78 | F. 79 COMUNE DI BITONTO

F. 79 ¦ F. 69 COMUNE DI BITONTO

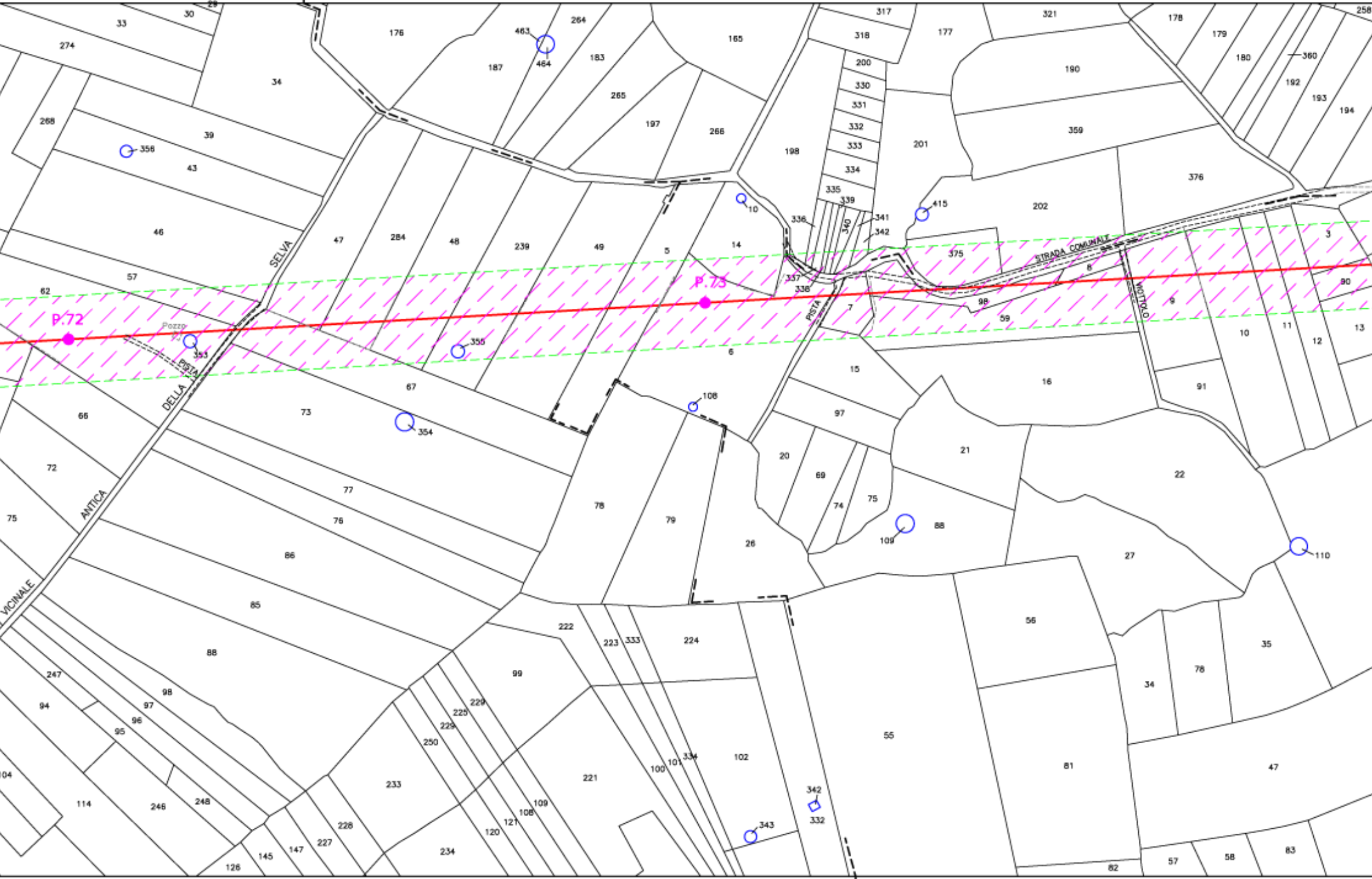
P.72
P.73
Pozzo
SELVA
DELLA
ANTICA
VICINALE
PISTA
STRADA COMUNALE
VIOTTOLO
33
30
29
274
34
268
39
43
356
46
57
62
47
284
48
239
49
5
14
176
463
464
187
264
183
265
197
266
165
317
318
200
330
331
332
333
334
335
339
336
340
341
342
198
201
177
321
190
359
376
202
415
375
178
179
180
360
192
193
194
258
3
8
9
90
10
11
12
13
98
59
7
6
15
16
91
353
355
66
67
73
354
108
97
21
22
20
69
74
75
88
109
110
72
75
77
76
86
85
88
78
79
26
27
222
223
333
224
56
35
34
78
247
98
97
96
95
94
99
225
229
229
250
233
221
100
101
334
102
342
332
55
81
47
104
114
246
248
126
145
147
227
228
234
120
121
108
109
343
82
57
58
83

COMUNE DI BITONTO F. 79 ¦ F. 80 COMUNE DI BITONTO

PROVINCIA DI BARI

COMUNE DI BITONTO F. 69 F. 70

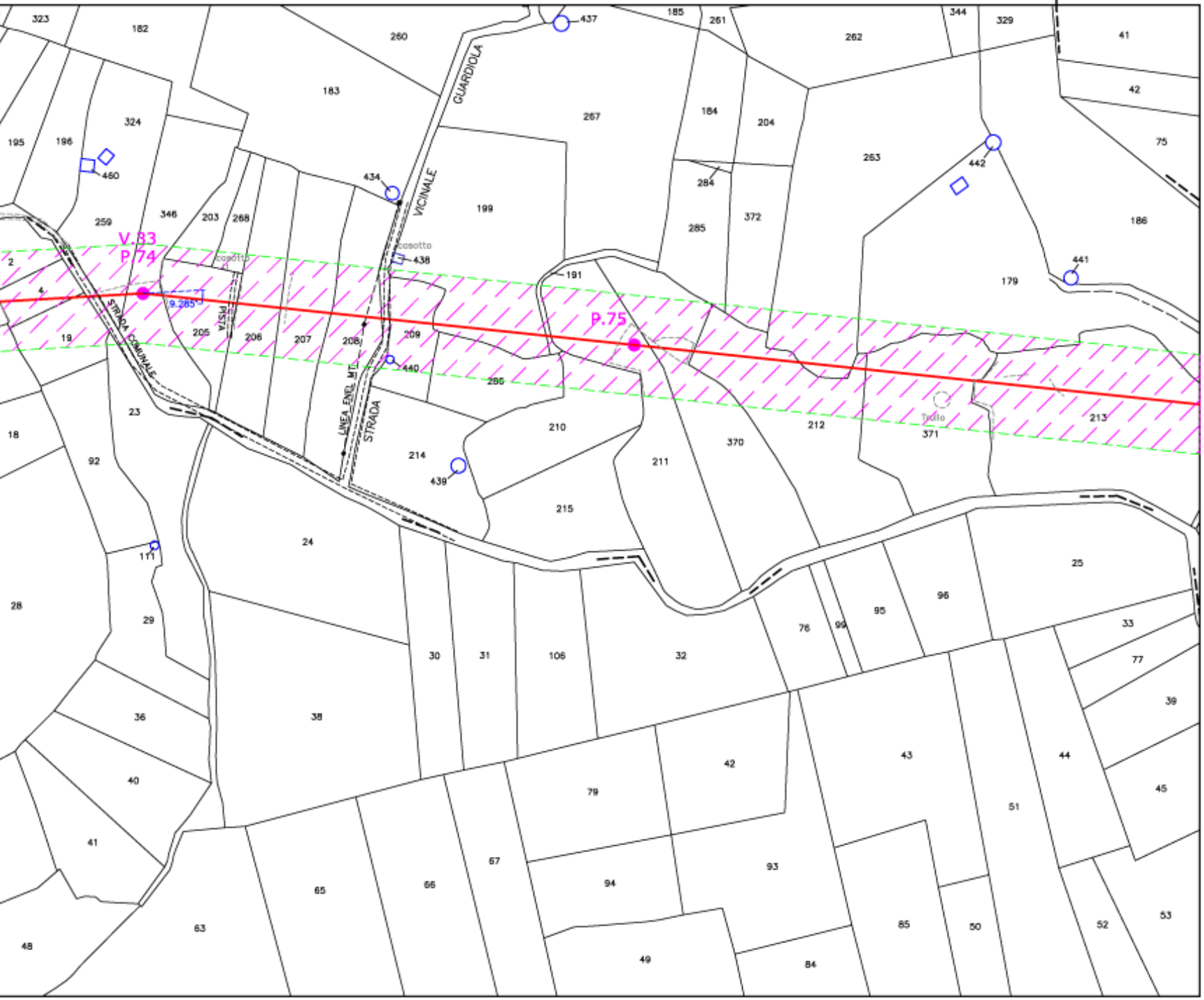
V.33
P.74
P.75
9.285
STRADA COMUNALE
PISTA
STRADA VICINALE GUARDIOLA
LINEA ENEL MT
casotto
Trullo
323
182
260
437
185
261
262
344
329
41
183
257
184
204
42
75
195
196
324
460
263
442
434
199
284
372
285
186
259
346
203
268
438
191
441
179
2
4
19
205
206
207
208
209
440
286
213
371
212
370
211
210
23
18
92
214
439
215
24
111
28
29
25
96
95
99
76
33
77
30
31
106
32
39
36
38
43
44
42
40
79
51
45
41
67
94
93
65
66
85
50
52
53
63
48
49
84

COMUNE DI BITONTO F. 80

PROVINCIA DI BARI