LEGENDA

—	ASSE LINEA AT 150 KV ESISTENTE DA RINNOVARE
- - -	LINEA AT 150 KV DA SMANTELLARE
—	LINEA AT 150 KV FUTURA
⊕	PALO AT 150 KV ESISTENTE DA NON SOSTITUIRE
⊕	PALO AT 150 KV DA SMANTELLARE
●	PALO AT 150 KV FUTURO
▨	AREA PRIMA APPROSSIMAZIONE(dpa)

MICHELE PANICO
N. 5513

00	10/04/2014	PRIMA EMISSIONE	M. Panico	M. D'Angiò	A. Limone
REV.	DATA	DESCRIZIONE DELLA REVISIONE	ELABORATO	VERIFICATO	APPROVATO

TIPOLOGIA DELL'ELABORATO	CODIFICA DELL'ELABORATO	
	DE23122B1CFXP0006.A	Terna Rete Italia TERNA GROUP

PROGETTO	TITOLO:
WBS:	ELETTRODOTTO 150 KV CP CORATO – CP BARI IND. 2
RICAVATO DAL DOC. TERNA	PLANIMETRIA CON FASCIA DPA 3° TRONCO – TRATTO A – DAL P.74 ALLA CP BARI IND.LE 2
CLASSIFICAZIONE DI SICUREZZA	"Sono possibili, in sede di progetto esecutivo, variazioni di posizione ed altezza dei sostegni"

NOME DEL FILE	SCALA CAD	FORMATO	SCALA	FOGLIO
Planimetria.dwg	1 UNITA'=2	7600x300	1:2000	/

Questo documento contiene informazioni di proprietà Terna S.p.A. e deve essere utilizzato esclusivamente dal destinatario in relazione alle finalità per le quali è stato ricevuto. E' vietata qualsiasi forma di riproduzione o di divulgazione senza l'esplicito consenso di Terna S.p.A.

This document contains information proprietary to Terna S.p.A. and it will have to be used exclusively for the purposes for which it has been furnished. Whichever shape of spreading or reproduction without the written permission of Terna S.p.A. is prohibit.

CERT. N. 9141. TERN
CSQ IQNet
UNI EN ISO 9001

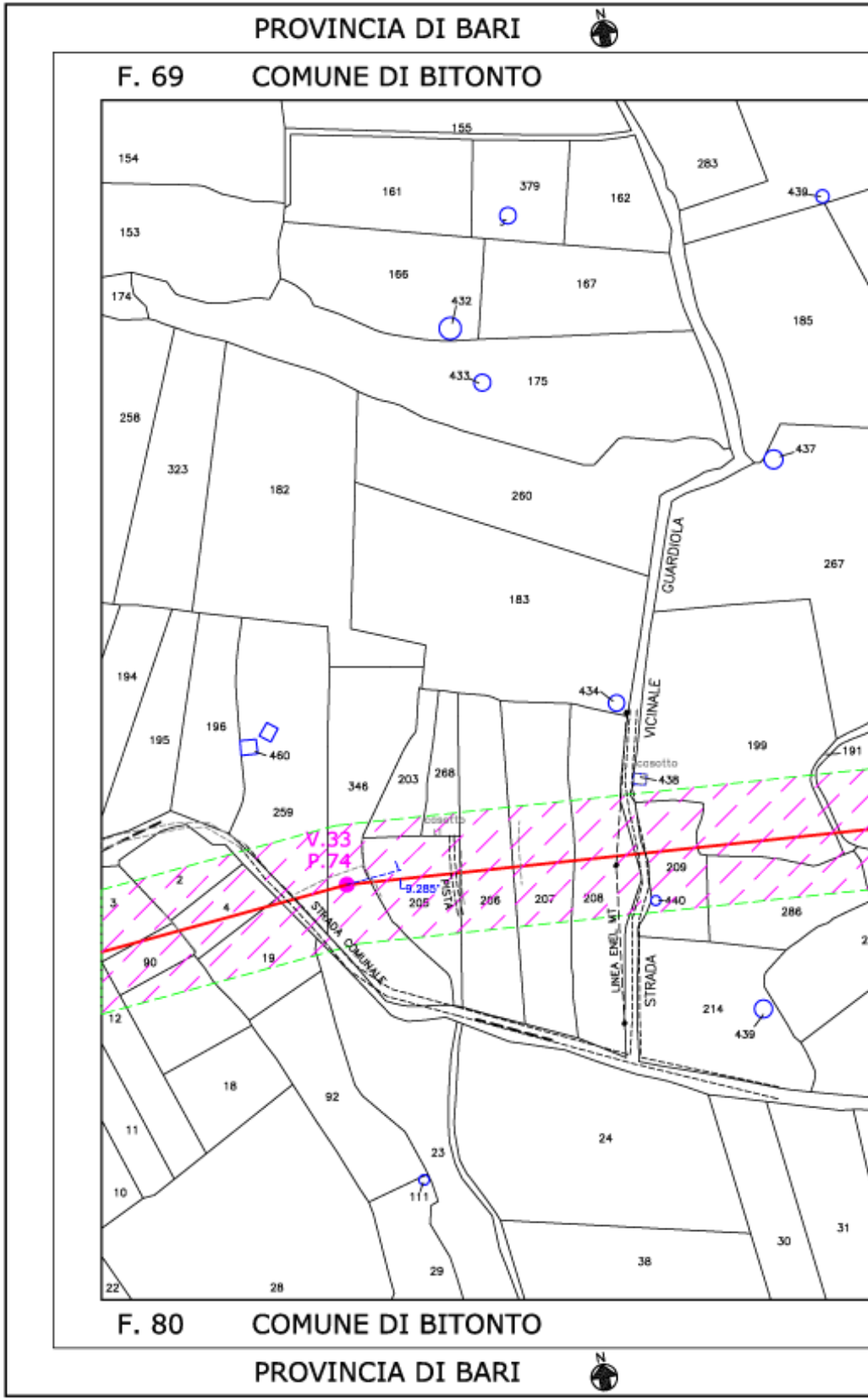
PROVINCIA DI BARI
N
F. 69 COMUNE DI BITONTO
154
155
153
161
379
162
283
439
174
166
432
167
185
433
175
258
323
182
260
437
GUARDIOLA
267
183
194
434
VICINALE
199
195
196
460
346
203
268
casotto
438
191
259
V.33
P.74
casotto
9.285'
205
PISTA
206
207
208
209
440
286
3
2
4
STRADA COMUNALE
90
19
LINEA ENEL MT
STRADA
214
439
12
18
92
24
11
23
10
111
30
31
38
29
22
28
F. 80 COMUNE DI BITONTO
PROVINCIA DI BARI
N

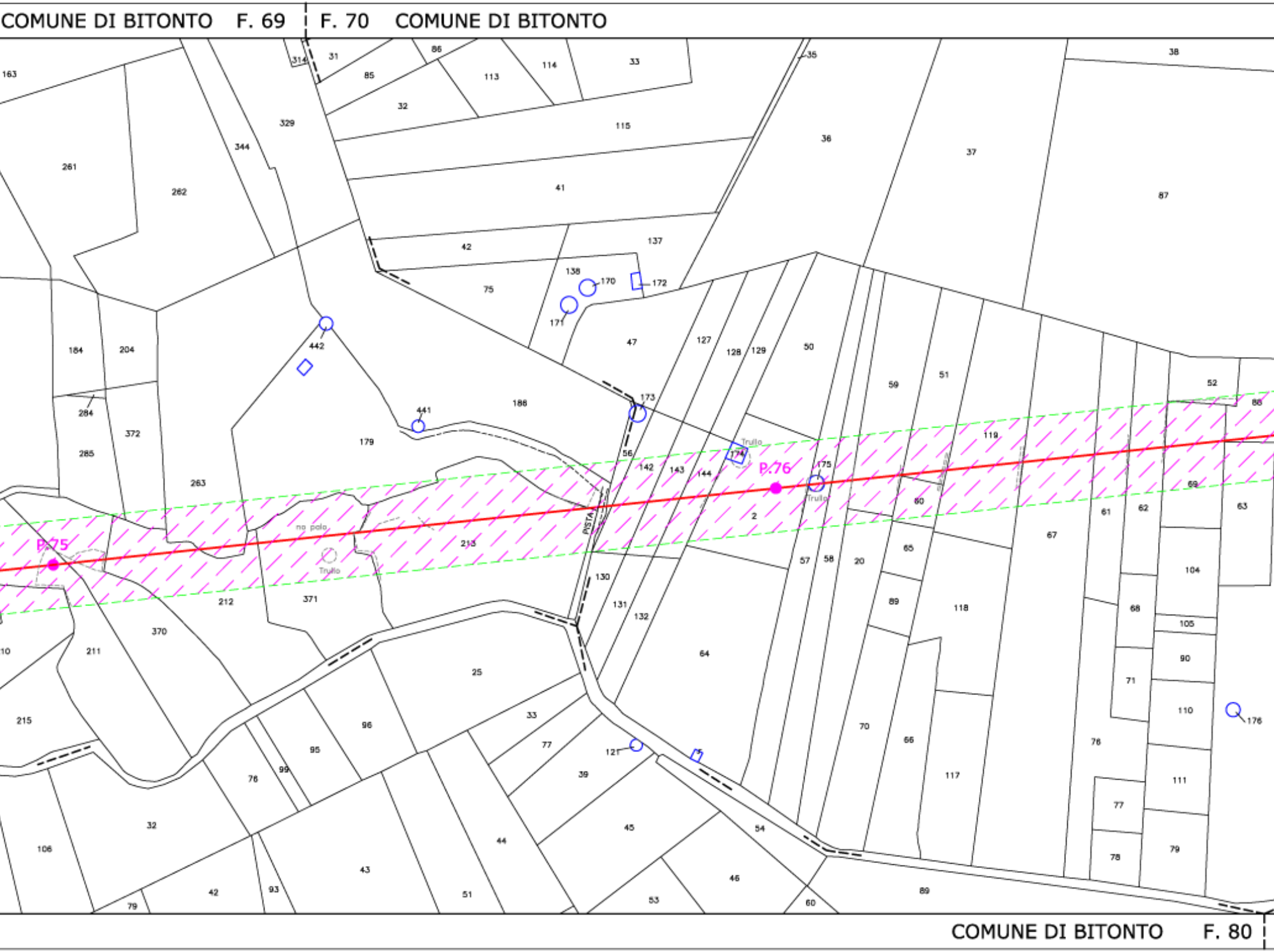
COMUNE DI BITONTO F. 69
F. 70 COMUNE DI BITONTO
COMUNE DI BITONTO F. 80
P.75
P.76
Trullo
Trullo
Trullo
no palo
PISTA
163
261
262
344
329
314
31
85
86
32
113
114
33
115
35
36
37
38
87
41
42
137
75
138
170
171
172
47
127
128
129
50
59
51
52
88
184
204
284
372
285
263
442
441
179
186
173
56
142
143
144
174
175
119
2
60
69
63
61
62
67
104
213
212
371
370
211
215
10
130
131
132
57
58
20
65
89
118
68
105
90
71
110
176
64
25
96
95
99
76
32
33
77
121
39
45
70
66
117
78
111
77
78
79
54
46
53
60
89
106
42
79
93
43
51
44

COMUNE DI BITONTO F. 70 | F. 58 COMUNE DI BITONTO

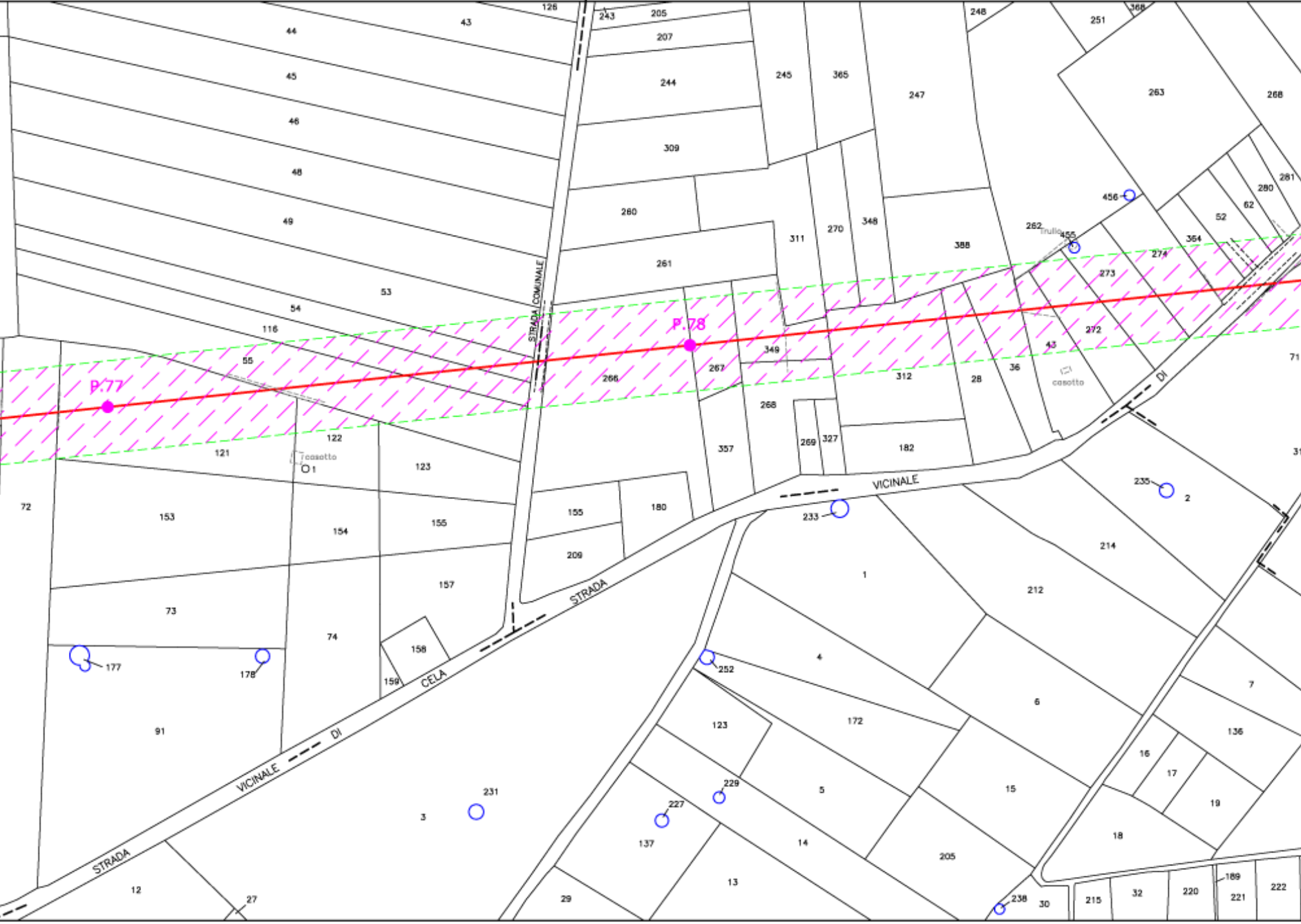
P.77
P.78
STRADA COMUNALE
STRADA VICINALE DI CELA
STRADA VICINALE DI
casotto
Trullo
43
44
45
46
48
49
53
54
55
116
121
122
123
126
153
154
155
157
158
159
72
73
74
91
177
178
231
3
12
27
205
207
243
244
309
260
261
266
267
349
245
365
247
248
251
368
263
268
311
270
348
388
262
455
456
281
280
62
52
364
274
273
272
43
36
28
312
268
357
269
327
182
180
209
233
235
2
214
212
1
4
252
172
123
6
7
136
16
17
19
18
5
15
229
227
137
14
205
13
29
238
30
215
32
220
189
221
222
71
31

F. 85 COMUNE DI BITONTO

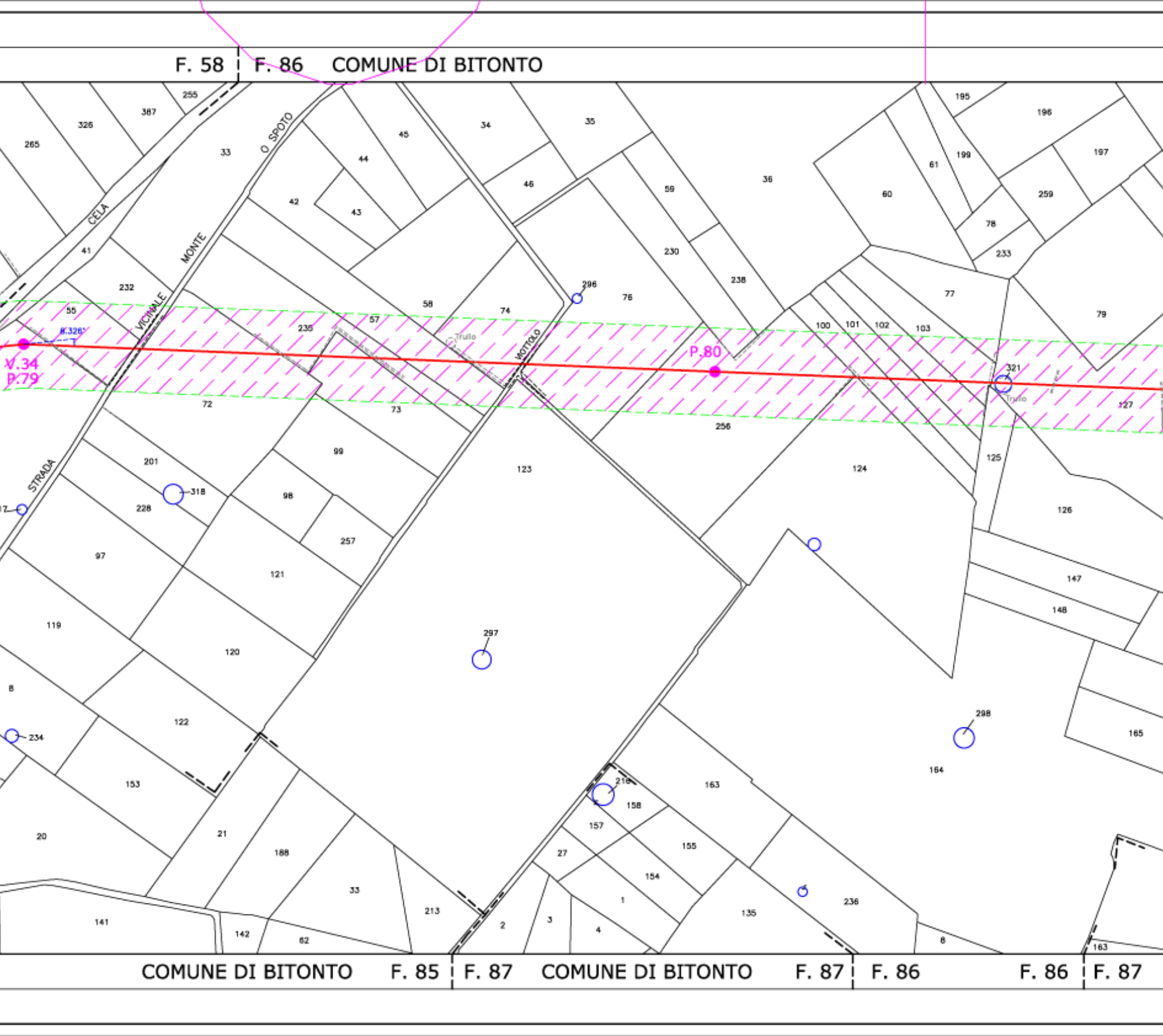
F. 58
F. 86
COMUNE DI BITONTO
V.34
P.79
P.80
8.326
STRADA
VICINALE
MONTE
CELA
O SPOTO
VOTTOLO
Trullo
Trullo
255
387
326
265
33
45
34
35
44
42
43
46
36
195
196
197
199
61
60
59
259
78
233
41
232
230
238
296
76
77
79
58
74
55
235
57
100
101
102
103
321
127
72
73
256
125
201
318
228
99
98
257
123
124
126
17
97
121
147
148
119
297
120
8
122
234
298
165
164
163
216
158
157
155
153
20
21
188
27
154
1
33
213
135
236
8
141
142
62
2
3
4
163
COMUNE DI BITONTO
F. 85
F. 87
COMUNE DI BITONTO
F. 87
F. 86
F. 86
F. 87

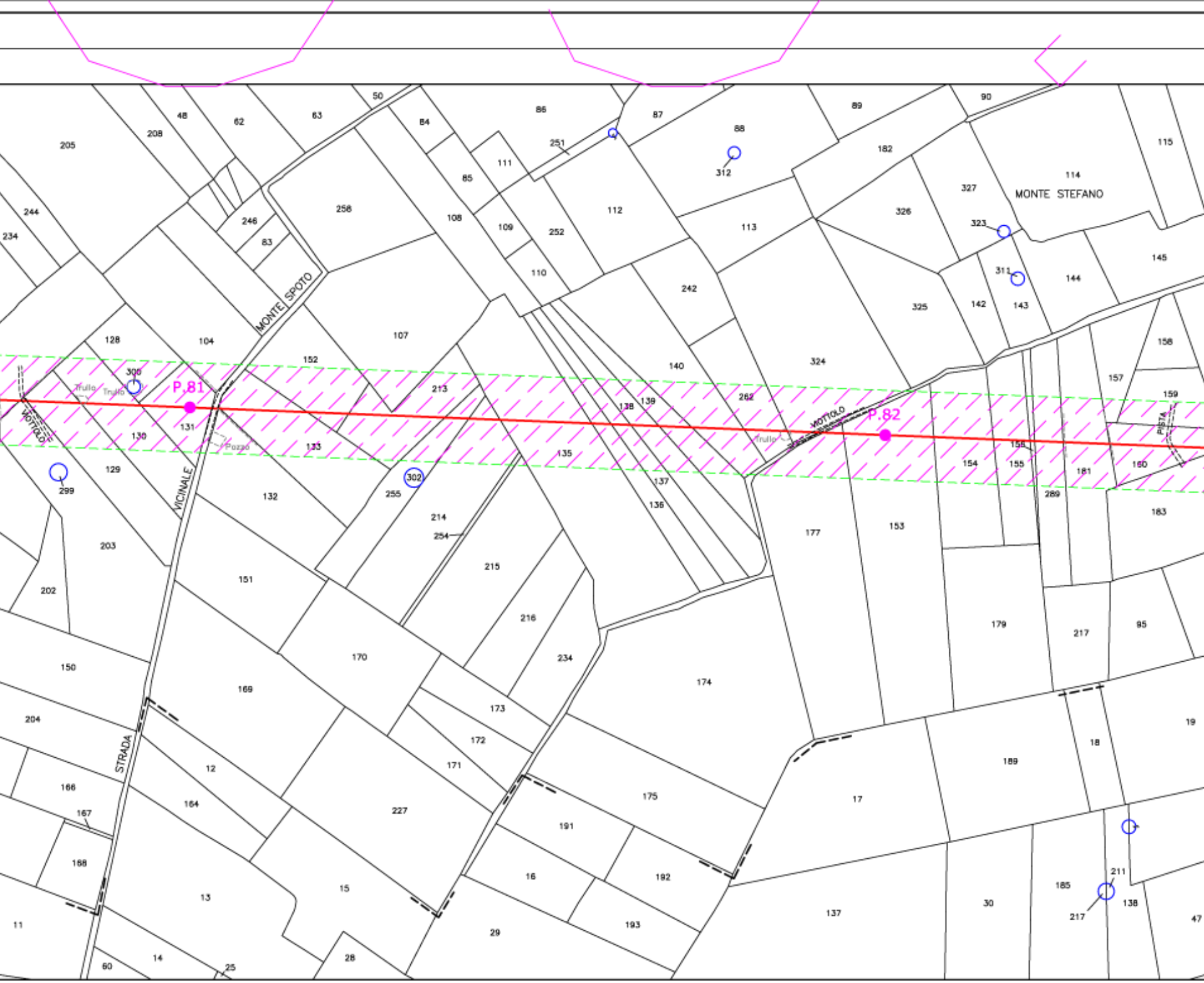

P.81
P.82
MONTE STEFANO
MONTE SPOTO
VICINALE
STRADA
VIOTTOLO
VIOTTOLO
PISTA
Trullo
Trullo
Trullo
Pozzo
50
48
62
63
84
86
87
88
89
90
115
205
208
251
312
182
114
111
85
327
244
234
246
83
258
108
109
252
112
113
326
323
145
110
311
144
242
325
142
143
128
104
107
152
140
324
158
157
306
213
139
138
262
159
130
131
133
135
154
155
156
181
160
299
129
302
255
137
136
132
289
183
214
254
177
153
203
151
215
202
216
179
217
95
150
170
234
174
169
173
19
204
172
18
171
189
12
175
166
164
227
17
167
191
211
168
16
192
185
138
13
15
30
217
137
11
29
193
47
14
60
25
28

COMUNE DI BITONTO

COMUNE DI

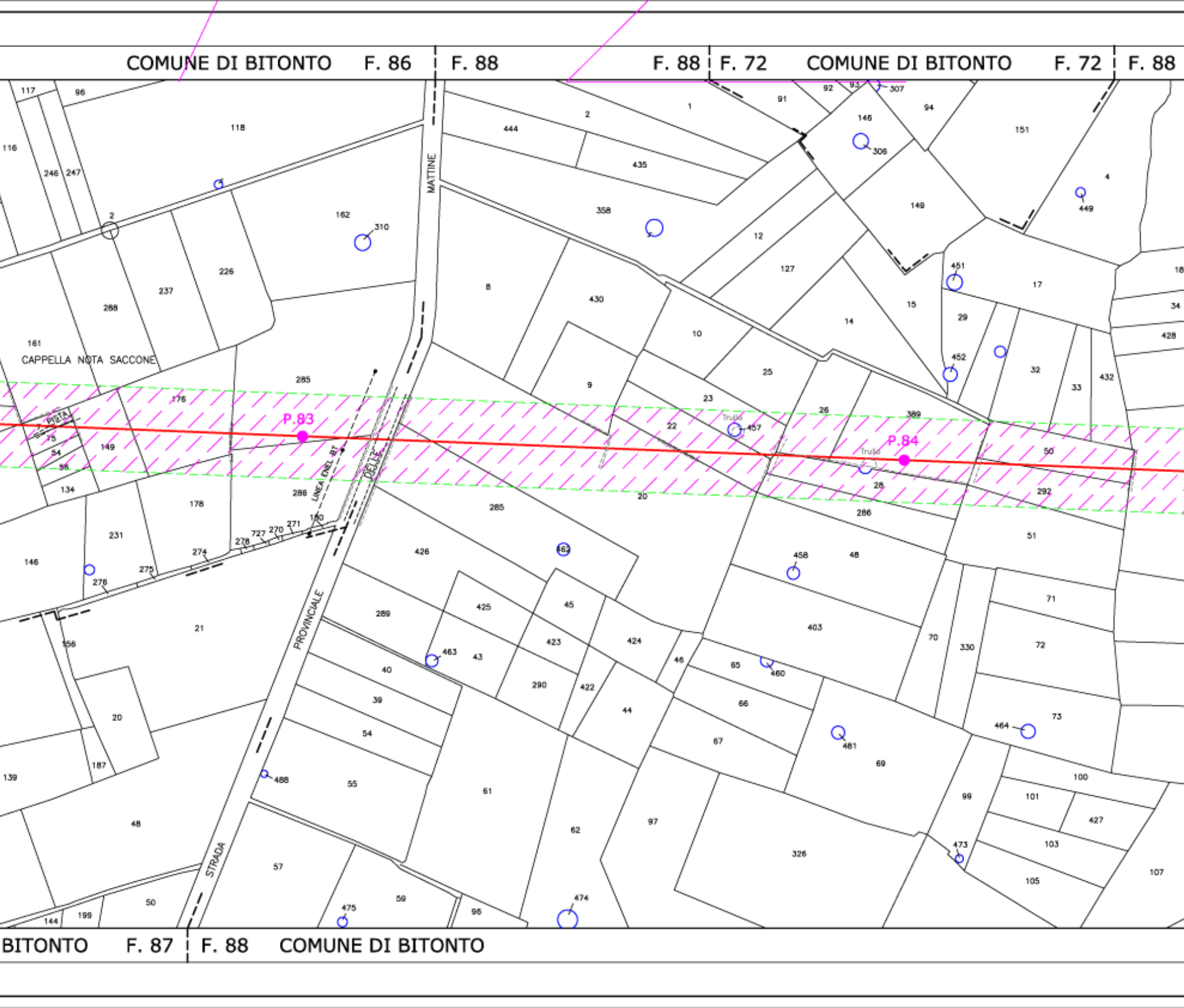
COMUNE DI BITONTO F. 86
F. 88
F. 88
F. 72 COMUNE DI BITONTO F. 72
F. 88
P.83
P.84
CAPPELLA NOTA SACCONE
STRADA PROVINCIALE DELLE MATTINE
LINEA ENEL BT
PISTA
Trullo
Trullo
BITONTO F. 87
F. 88 COMUNE DI BITONTO
117
96
116
118
246
247
2
162
310
226
237
288
161
285
176
75
54
56
149
134
178
286
231
146
278
275
274
278
727
270
271
21
156
20
139
187
48
50
199
144
444
2
1
435
358
8
430
10
9
23
22
20
285
426
462
425
45
289
463
43
423
424
40
39
290
422
44
54
55
488
61
62
57
59
475
98
474
91
92
93
307
146
306
94
151
4
449
149
12
127
15
14
451
17
29
25
452
26
389
32
33
432
18
34
428
457
28
50
292
286
51
458
48
403
70
330
71
72
46
65
460
66
67
481
69
73
464
99
100
101
427
103
105
473
97
326
107

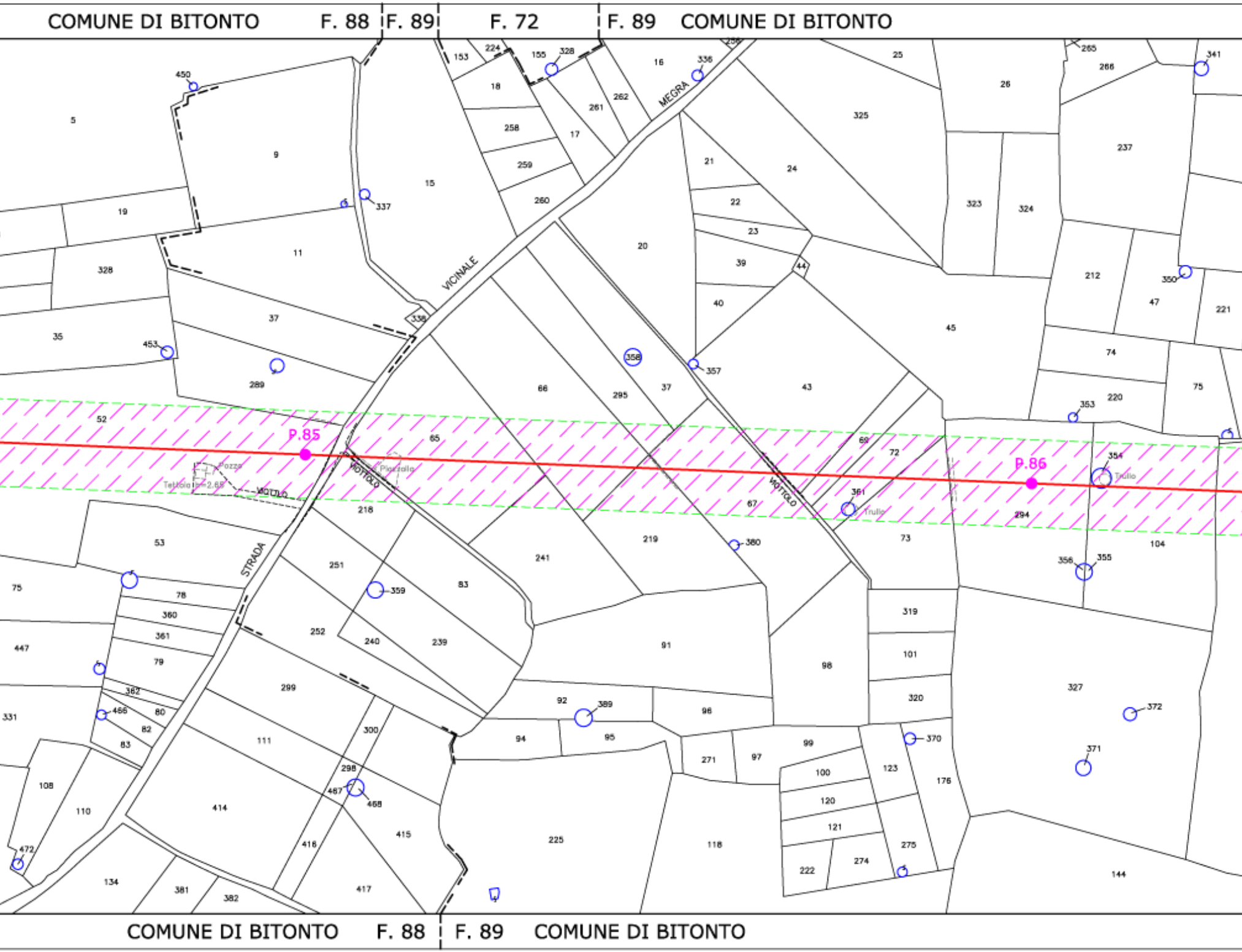
COMUNE DI BITONTO
F. 88
F. 89
F. 72
F. 89
COMUNE DI BITONTO
P.85
P.86
VICINALE
MEGRA
STRADA
VIOTTOLO
VIOTTOLO
VIOTTOLO
Pozzo
Tettoia
Piazzola
Trullo
Trullo
COMUNE DI BITONTO
F. 88
F. 89
COMUNE DI BITONTO

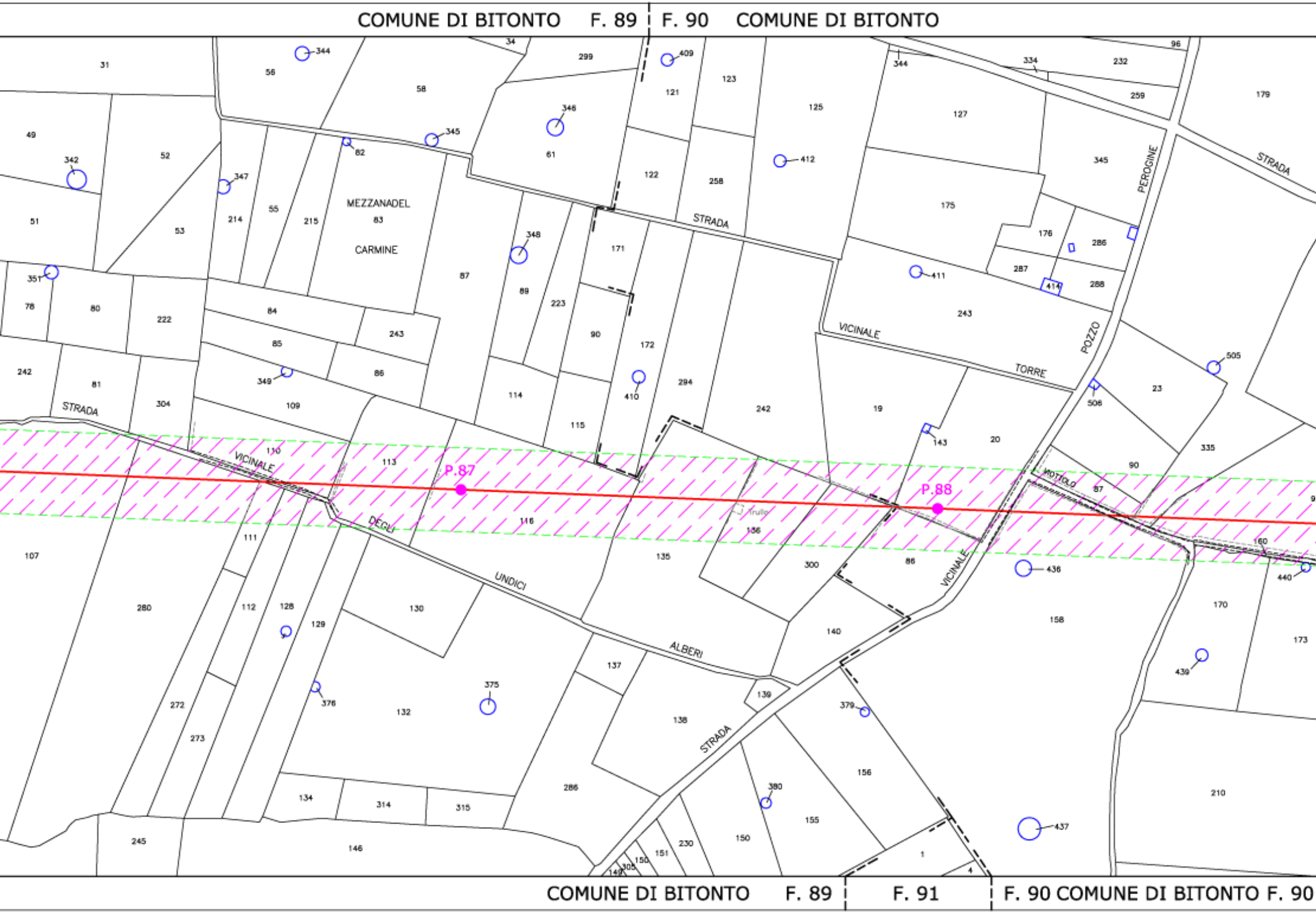

COMUNE DI BITONTO F. 89
F. 90 COMUNE DI BITONTO
MEZZANADEL CARMINE
STRADA
STRADA VICINALE DEGLI UNDICI ALBERI
VICINALE TORRE
STRADA
POZZO PEROGINE
VIOTTOLO
VICINALE
STRADA
Trullo
P.87
P.88
COMUNE DI BITONTO F. 89
F. 91
F. 90 COMUNE DI BITONTO F. 90

PROVINCIA DI BARI

COMUNE DI BITONTO F. 90

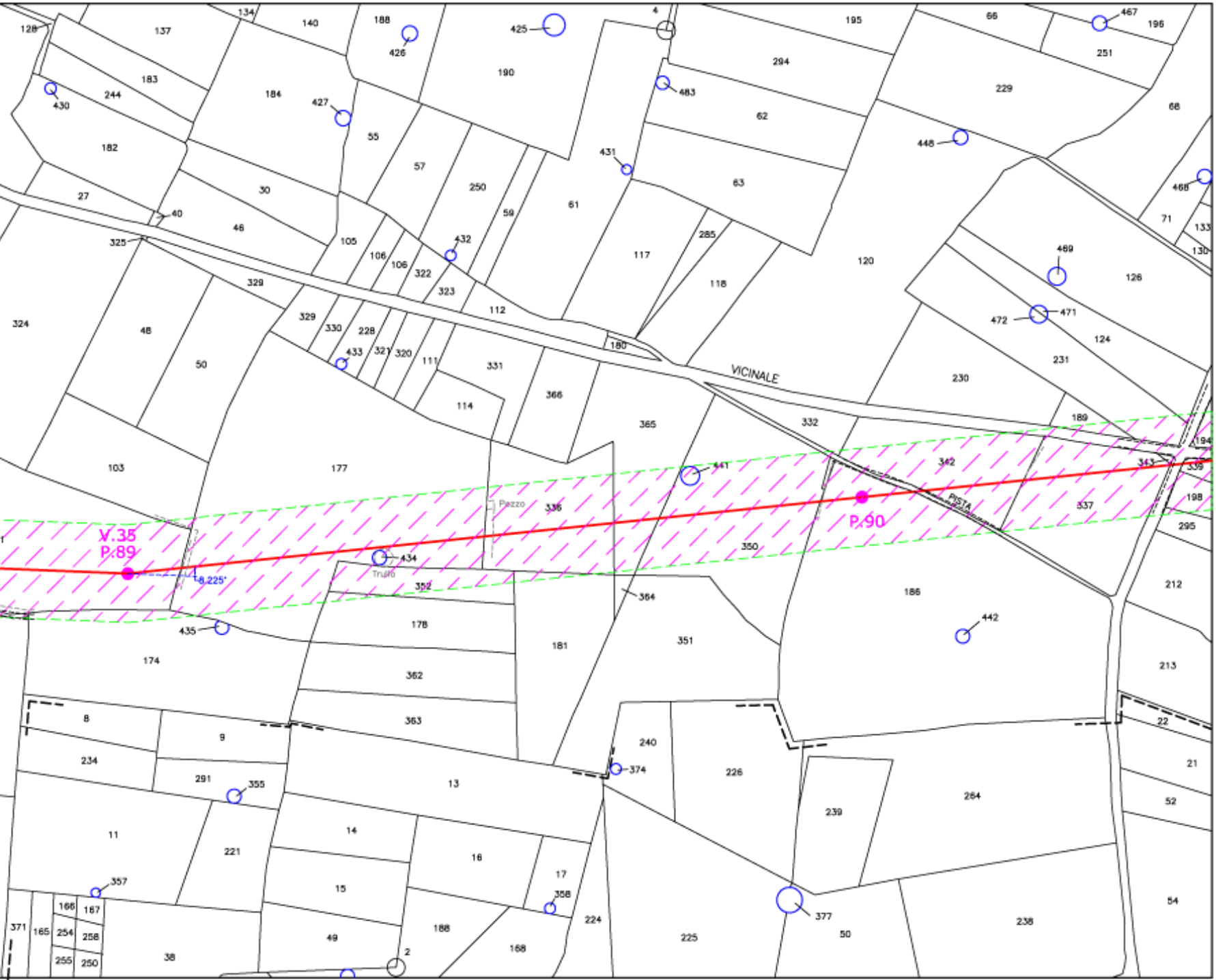
VICINALE
PISTA
V.35
P.89
P.90
8.225'
Pozzo
Trullo
128
137
134
140
188
425
4
195
66
467
196
426
190
294
251
183
244
430
184
427
483
229
55
62
68
182
57
431
448
27
30
250
63
468
40
46
59
61
71
133
325
105
106
106
322
432
285
117
120
469
126
130
329
323
118
112
472
471
124
324
48
329
330
228
433
321
320
111
331
180
231
230
50
366
114
365
332
189
194
103
177
441
342
343
339
336
337
198
350
434
295
352
364
186
212
442
435
178
181
351
174
362
213
8
9
363
22
234
240
291
355
13
226
374
21
264
52
11
221
14
239
16
15
17
357
358
224
377
54
166
167
371
165
254
258
49
168
225
50
238
255
250
38
2

F. 91 COMUNE DI BITONTO

COMUNE DI BITONTO F. 91

PROVINCIA DI BARI